

M B O L E T Í N

Meteorológico



Ministerio de Medio Ambiente

Número 336. Martes 2 de diciembre de 1997

ESTACIONES	TEMPERATURA		PRECIP.		HORAS SOL
	Máx.	Mín.	Día	Noche	
Almería / Aeropuerto	19,5	10,7			8,0
Cádiz	18,0	11,7			
Córdoba / Aeropuerto	11,9	9,8			0,0
Granada / Aeropuerto	14,9	3,7			5,8
Huelva	17,9	8,4			8,5
Jaén	11,8	4,3			
Jerez Frontera / Aeropuerto	15,9	5,5			8,7
Málaga / Aeropuerto	18,8	10,0			5,7
Sevilla / San Pablo	14,4	7,5			4,4
Tarifa	17,5	10,1			9,6
Calamocha	9,1	4,5			3,6
Daroca	10,4	5,9			3,0
Huesca / Aeropuerto	12,9	7,5		2	
Teruel	12,6	5,0			
Zaragoza	15,0	9,1		0,8	
Zaragoza / Aeropuerto	15,6	9,4		0,3	3,5
Avilés / Aeropuerto	16,0	13,7	0,3	15	0,0
Gijón	18,5	14,8	0,4	14	1,2
Oviedo	15,6	12,0	0,7	12	0,4
Ibiza / Aeropuerto	18,9	15,5			8,2
Mahón / Aeropuerto	16,4	11,5			7,0
Palma Mallorca / Son S.Juan	16,8	8,8			7,7
Fuerteventura / Aeropuerto	23,6	14,0			6,6
El Hierro / Aeropuerto	25,4	20,4			
Izaña	12,6	6,0			9,0
La Palma / Aeropuerto	24,9	18,5			8,3
Lanzarote / Aeropuerto	24,1	14,3			8,8
Las Palmas / Aeropuerto	27,1	17,3			6,5
Santa Cruz de Tenerife	26,6	18,4			8,0
Tenerife Norte / Aeropuerto	23,5	20,0			6,7
Tenerife Sur / Aeropuerto	27,9	16,0			8,6
Santander	15,9	14,0	0,4		0,3
Santander / Aeropuerto	17,4	13,7	0,3	26	0,0
Albacete / Aeropuerto	13,9	2,0			7,8
Ciudad Real	14,1	4,8			4,8
Cuenca	12,1	3,0			7,4
Guadalajara	13,9	3,1			
Molina de Aragón	10,0	4,5			
Toledo	15,4	6,3			8,8
Ávila	0,1	7,4			6,9
Burgos / Aeropuerto	11,2	8,3			
Burgos					
León / Aeropuerto	11,1	8,7		0,4	6,5
Palencia	11,0	7,7			
Ponferrada		10,7		4	
Salamanca	10,0	8,8			
Salamanca / Aeropuerto	11,5	9,0			5,4
Segovia	10,0	6,8			3,3
Soria	7,8	7,0		0,6	5,8

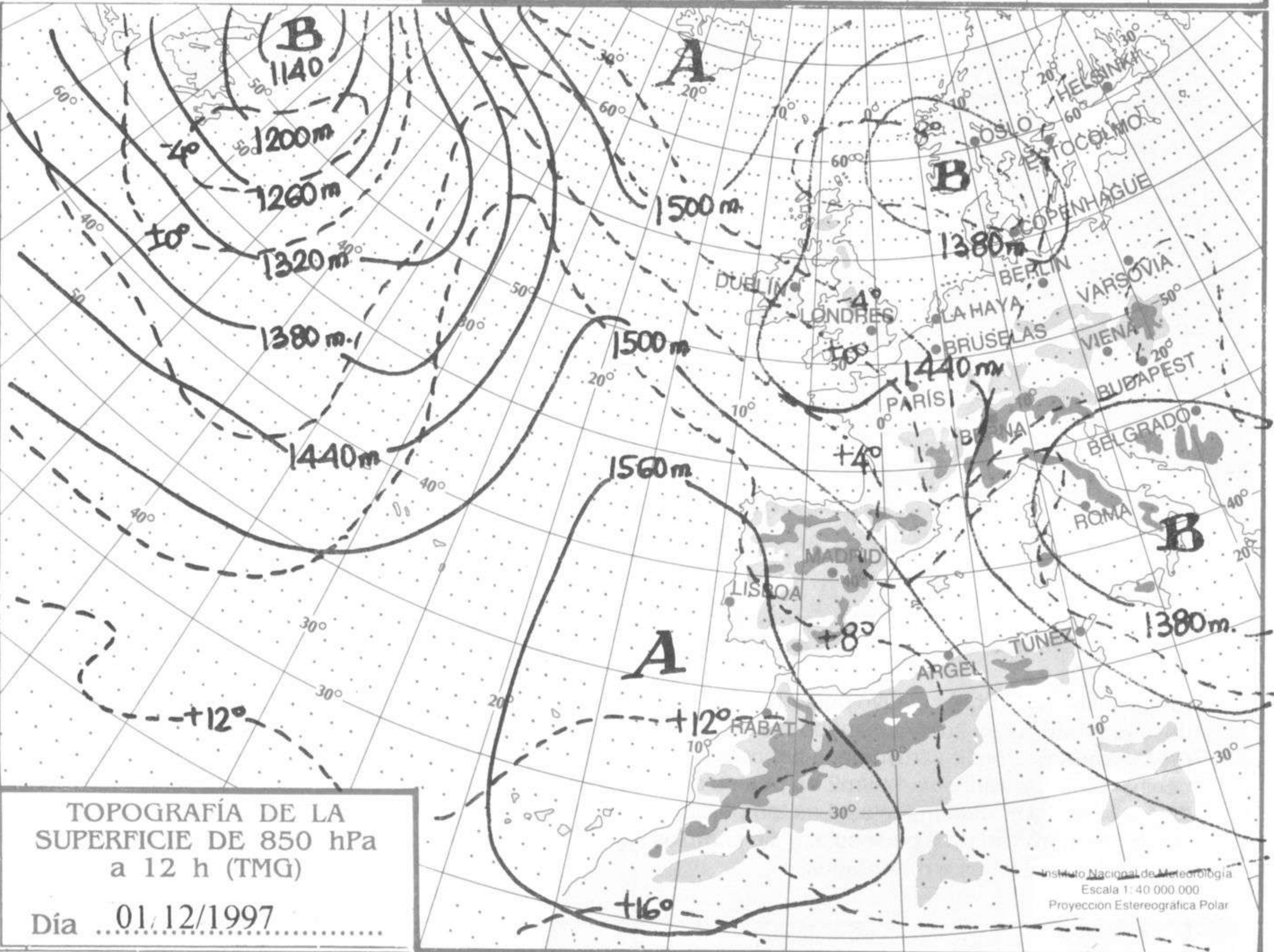
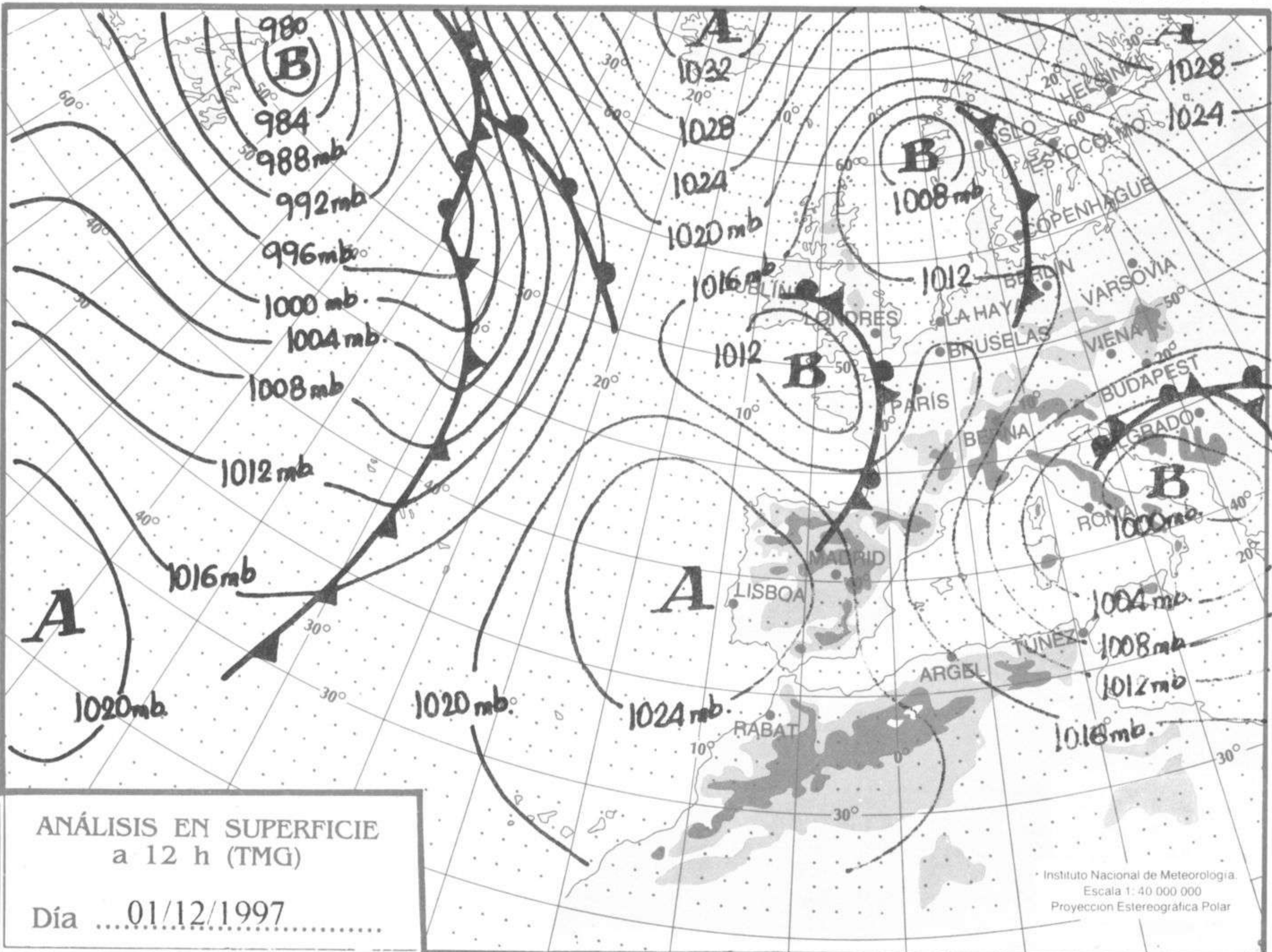
ESTACIONES	TEMPERATURA		PRECIP.		HORAS SOL
	Máx.	Mín.	Día	Noche	
Valladolid	12,0	9,8			3,6
Valladolid / Aeropuerto	11,5	8,0		0,1	3,9
Zamora		10,8			6,8
Barcelona	15,0	14,0			
Barcelona / El Prat	15,1	12,0			7,3
Gerona / Aeropuerto	15,4	1,3			6,8
Lérida	17,0	8,9			7,9
Montserrat					
Reus / Aeropuerto	17,4	13,8			8,3
Tarragona	17,0	14,3			
Tortosa	19,1	15,9			8,7
Badajoz / Aeropuerto	16,5	7,8			6,7
Cáceres	14,4	9,7			7,7
El Ferrol					
La Coruña	15,8	14,4	12	13	0,0
Lugo (Punto Centro)	12,5	11,3	6	18	0,0
Monteventoso	14,0	13,7	28	21	0,0
Orense	13,8	12,4	0,7	0,2	0,0
Pontevedra	13,9	13,4	13	7	0,0
Santiago de Compostela	14,1	12,0	7	6	0,0
Vigo	14,8	12,3	8	6	0,0
Vigo / Peinador	12,8	12,0	14	23	0,0
Logroño / Aeropuerto	15,0	11,3	ip	5	5,6
Logroño					
Madrid / Barajas	15,1	6,0			6,1
Madrid (Ciudad Universitaria)	16,0	8,5			
Madrid (Retiro)					
Navacerrada		0,0		9	1,8
Cartagena	22,8	12,3			
Murcia	20,8	7,7			7,6
Murcia / Aeropuerto	21,1	5,7			7,0
San Javier	21,5	9,7			8,4
Pamplona	12,1	10,0	3	22	1,3
Bilbao	16,6	13,7	2	18	0,4
San Sebastián	13,4	11,8	5		0,1
San Sebastián / Aeropuerto	15,0	11,0	8	12	0,0
Vitoria / Aeropuerto	13,1	8,0	1	23	3,1
Alicante	22,2	12,0			
Alicante / El Altet	20,9	13,0			7,8
Castellón	20,4	16,7			8,4
Valencia	22,8	13,0			7,2
Valencia / Aeropuerto	21,5	12,4			7,8
Ceuta	19,1	15,0			8,5
Melilla	18,4	13,8			6,7

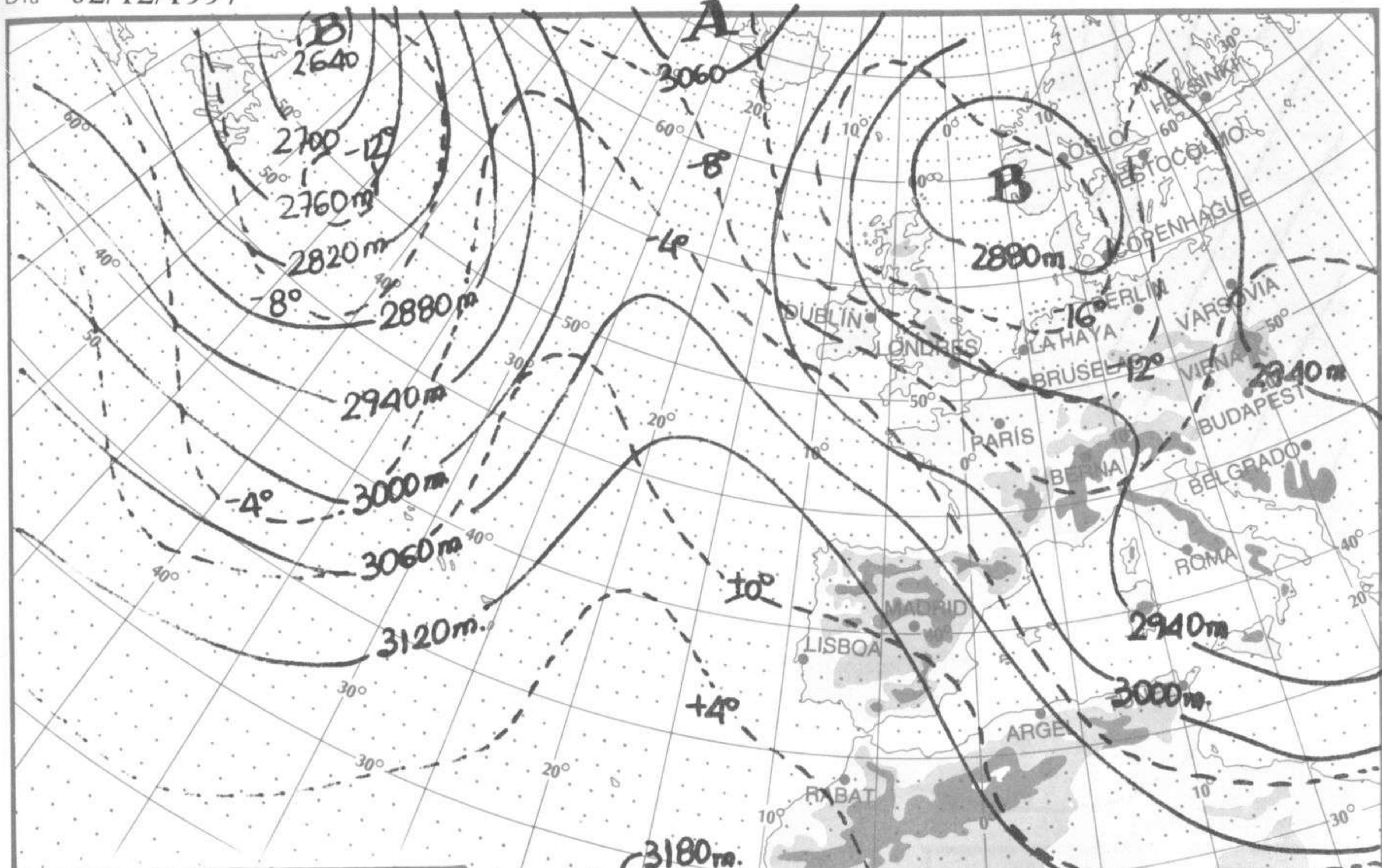
NOTAS:

Las máximas y las precipitaciones de día son de 06 a 18 (TMG) de ayer.
 Las mínimas y las precipitaciones de noche son de 18 a 06 (TMG) de hoy.
 Las horas de sol son de ayer. Las unidades de medida utilizadas son °C para temperaturas y l/m2 para precipitaciones.

INFORMACIÓN GENERAL

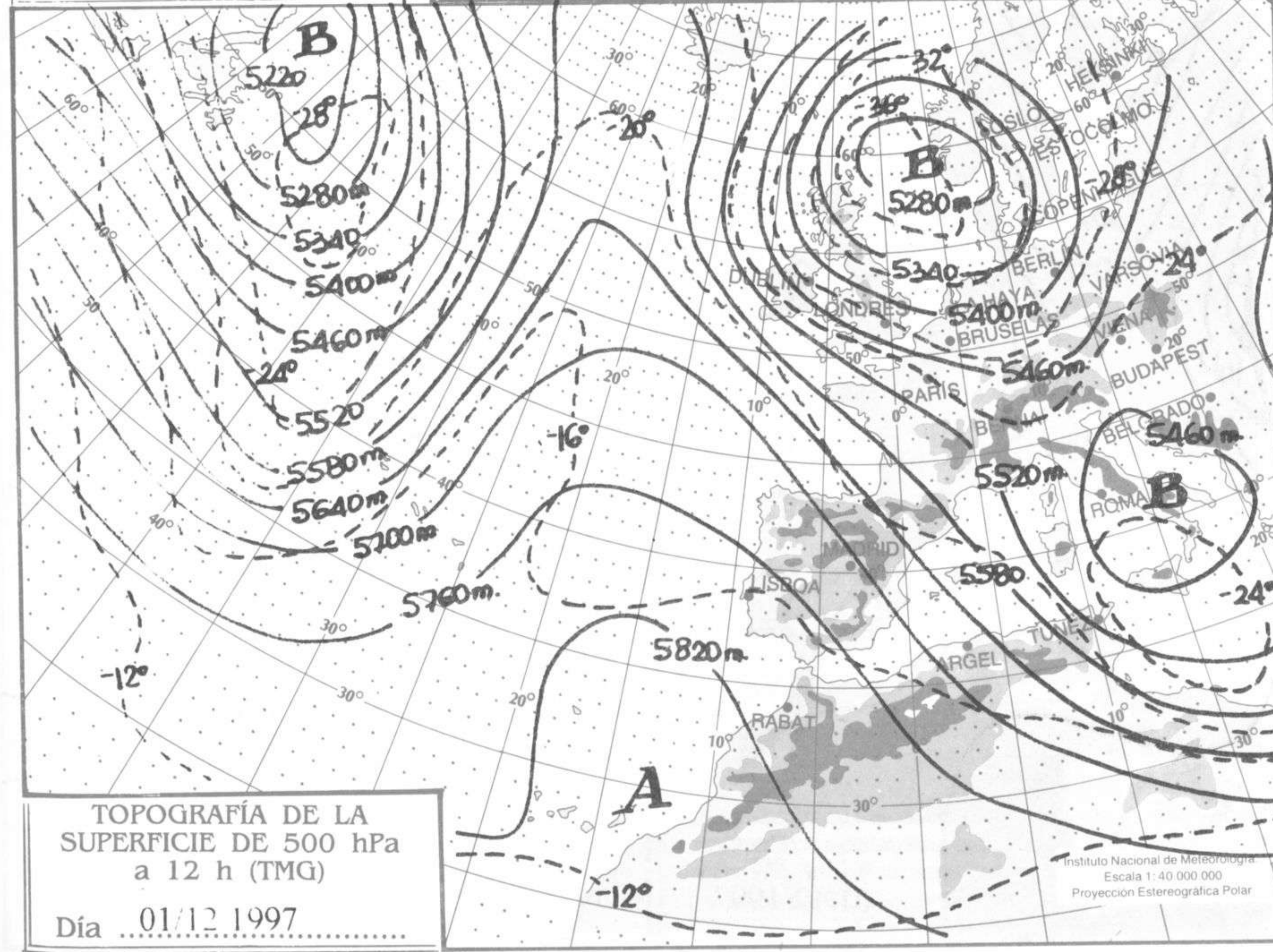
En las últimas 24 horas estuvo cubierto en el extremo norte peninsular, nuboso a muy nuboso en el resto del cuadrante NW e intervalos nubosos en el resto, excepto Canarias, Baleares y comunidades mediterráneas, donde estuvo poco nuboso. Hubo precipitaciones débiles a moderadas en el tercio norte peninsular, registrándose 44 l/m2 en puntos del País Vasco y Cantabria. Hubo nieblas y neblinas en puntos de Andalucía y ambas mesetas. Las temperaturas mínimas ascendieron de forma moderada en el cuadrante noroccidental peninsular y sin cambios significativos en el resto. Vientos, en general, de componente W flojos a moderados.





TOPOGRAFÍA DE LA SUPERFICIE DE 700 hPa a 12 h (TMG)
 Día 01/12/1997

Instituto Nacional de Meteorología
 Escala 1:40 000 000
 Proyección Estereográfica Polar



TOPOGRAFÍA DE LA SUPERFICIE DE 500 hPa a 12 h (TMG)
 Día 01/12/1997

Instituto Nacional de Meteorología
 Escala 1:40 000 000
 Proyección Estereográfica Polar

