

# BOLETIN Meteorológico



Ministerio de Medio Ambiente

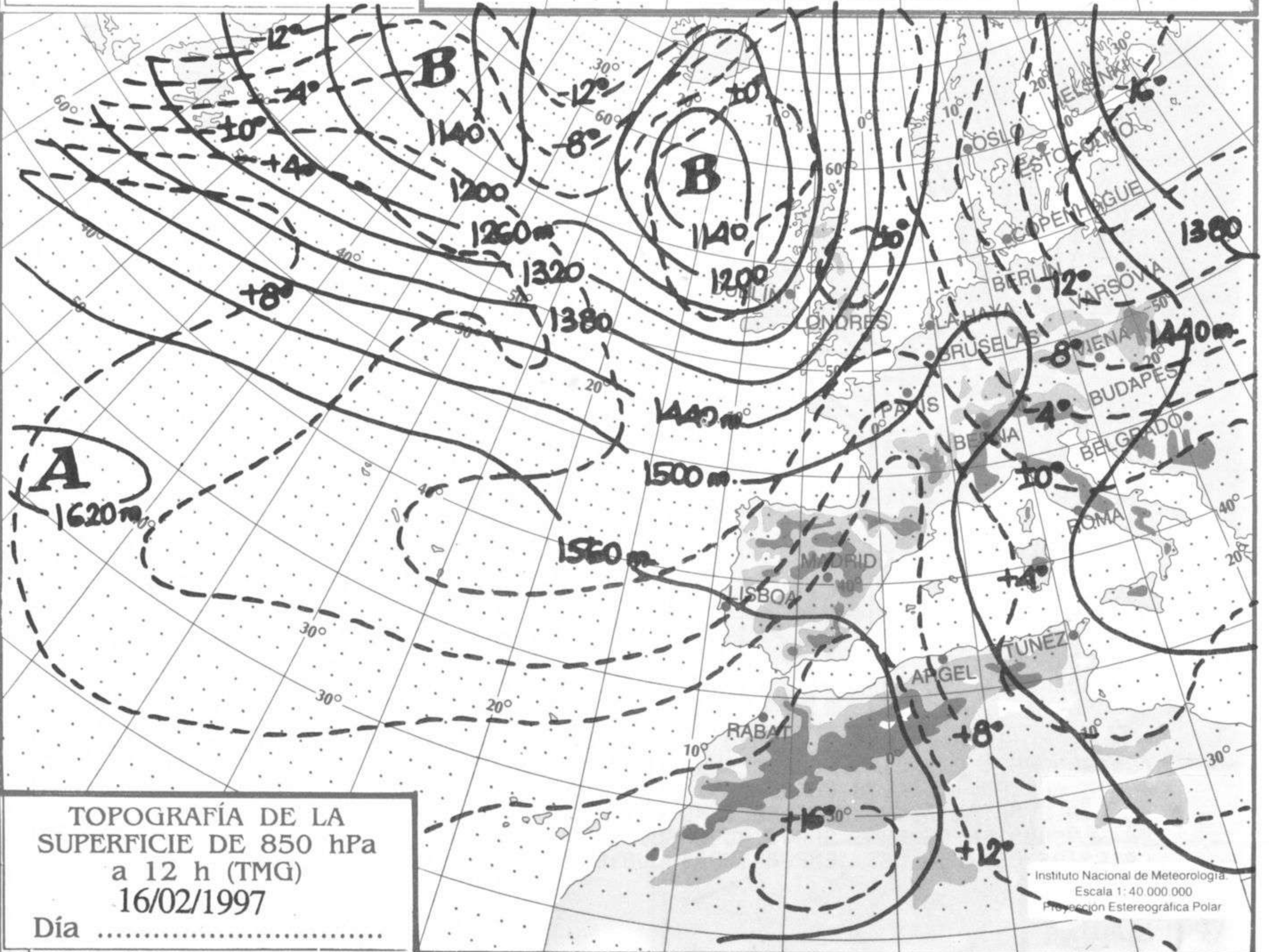
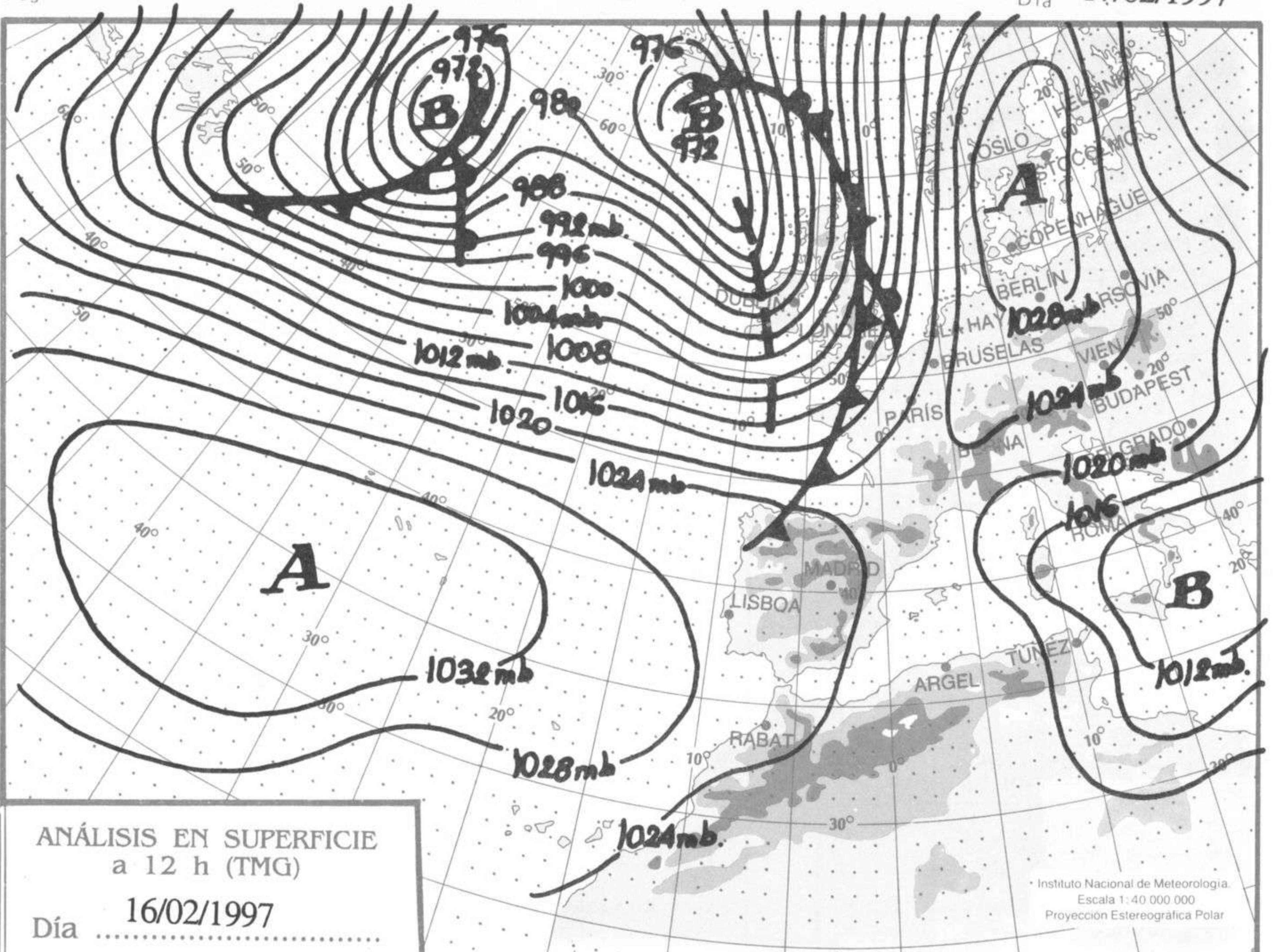
Número 48. LUNES 17 DE FEBRERO DE 1997

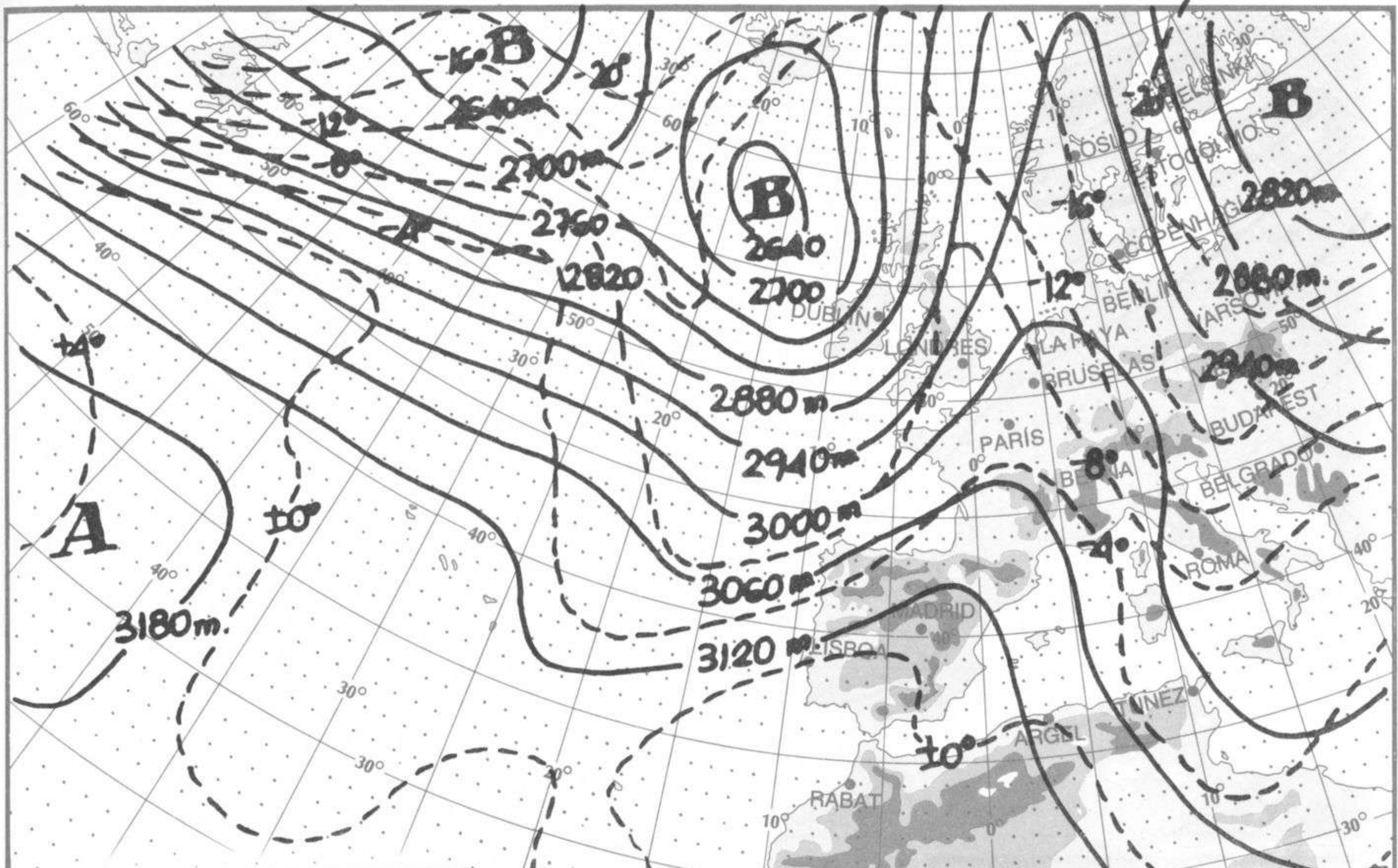
ESTACIONES	TEMPERA MAX MIN	PRECIPITA DIA NOC	HORS SOL	ESTACIONES	TEMPERA MAX MIN	PRECIPITA DIA NOC	HORS SOL
LA CORUÑA	15 9	1.0 IP	6.8	LERIDA	15 1		9.3
MONTEVENTOSO	13 7	3.0 0.4	5.2	GERONA (A)	17 -1		9.5
EL FERROL				BARCELONA	15 9		
LUGO (P.C.)	12 5	2.0 IP	4.4	BARCELONA (A)	15 6		9.7
SANTIAGO DE C.	14 3	5.0	5.1	REUS (A)	17 7		9.7
PONTEVEDRA	15 6	4.0 2.0	4.8	TARRAGONA	15 8		
VIGO (A)	13 7	9.0 3.0	3.8	TORTOSA	19 6		9.8
VIGO	12 9	1.0	5.0	MONTSENY			
ORENSE	15 4	2.0 0.5	2.4	CASTELLON	17 6		10.3
PONFERRADA	9 4	0.4		VALENCIA (A)	22		
AVILES (A)	14 8	0.2	0.8	VALENCIA	21 7		10.2
GIJON	14 5		1.0	ALICANTE (A)	20 7		9.8
OVIEDO	11 4	0.4	1.2	ALICANTE	20 7		9.4
SANTANDER (A)	18 4		2.0	MURCIA (A)	24 5		10.2
SANTANDER	18 8		0.9	MURCIA	23 6		10.2
BILBAO (A)	18 6		5.9	CARTAGENA	17 11		
SAN SEBASTIAN	15 8		0.2	SAN JAVIER	20 3		10.2
S. SEBASTIAN (A)	18 8		0.9	SEVILLA (A)	20 9		
LEON (A)	8 -1		3.2	CORDOBA (A)	19 6		9.8
ZAMORA			IP	JAEN	14 7		
PALENCIA				GRANADA (A)	20 1		9.8
BURGOS (A)	9 -1		4.3	HUELVA	20 10		9.4
BURGOS	9 -1			JEREZ FRONT (A)	18 8		9.9
VALLADOLID (A)	11 -2		2.2	CADIZ	17 12		
VALLADOLID	13 0		2.6	TARIFA	15 12		9.9
SORIA	13 1		6.9	MALAGA (A)	22 13		10.0
SALAMANCA	11 0			ALMERIA (A)	18 10		9.6
SALAMANCA (A)	12 0	0.6	1.6	PALMA DE M. (A)	16 1		9.7
AVILA	11		7.9	MAHON (A)	14 7		10.1
SEGOVIA	10 3		1.0	IBIZA (A)	17 8		9.7
NAVACERRADA	8 -3		0.8	S.C. TENERIFE	22 18		9.3
MADRID/BARAJAS	15 2		7.2	TENERIFE NOR (A)	18 11		8.0
MADRID (C.UNIV)	15 4		9.8	TENERIFE SUR (A)	21 16		9.8
MADRID (RETIRO)	14			IZA#A	11 0		
GUADALAJARA	14 1			LAS PALMAS (A)	22 18		7.9
TOLEDO	16 7		9.8	FUERTEVENTUR (A)	20 17		5.4
CUENCA	17 0		9.0	LANZAROTE (A)	21 16		7.8
MOLINA DE ARA.	16 -1		9.4	LA PALMA (A)	20 17		1.0
CIUDAD REAL	17 4		8.9	HIERRO (A)	20 17		7.3
ALBACETE (A)	18 3		10.3	CEUTA		16	
CACERES	15 5		9.0	MELILLA	19 13		9.4
BADAJOZ (A)	18 7		7.8				
VITORIA (A)	15 5		3.0				
LOGROÑO			5.8				
LOGROÑO (A)	16 7		2.0				
PAMPLONA	13 2		6.1				
HUESCA (A)	14 4		9.4				
DAROCA	17 2		9.4				
ZARAGOZA (A)	17 8		9.8				
ZARAGOZA	17 8						
CALAMOCHA	19 1		8.5				
TERUEL	21 0		8.5				

NOTA: LAS MAXIMAS Y PRECIPITACIONES (DIA) SON DE 06 A 18 (TMG) DE AYER LAS MINIMAS Y PRECIPITACIONES (NOCHE) SON DE 18 (TMG) DE AYER A 06 (TMG) DE HOY.  
LAS HORAS DE SOL SON DE AYER.  
I N F O R M A C I O N  
G E N E R A L

EN LAS ULTIMAS 24 HORAS ESTUVO NUBOSO CON INTERVALOS MUY NUBOSOS EN EL NW PENINSULAR Y CANARIAS; CON ALGUNAS PRECIPITACIONES DEBILES EN GALICIA, LITORAL CANTABRICO, ALTO EBRO, CASTILLA Y LEON Y N DE LA COMUNIDAD DE MADRID. HUBO ALGUNAS NIEBLAS MATINALES MUY AISLADAS EN LA MESETA SUPERIOR. VIENTOS ENCALMADOS EN GENERAL SALVO MODERADOS, EN EL ESTRECHO DE COMPONENTE W Y EN CANARIAS DEL NE. LAS TEMPERATURAS SUBIERON MODERADAMENTE EN PUNTOS DEL NE.

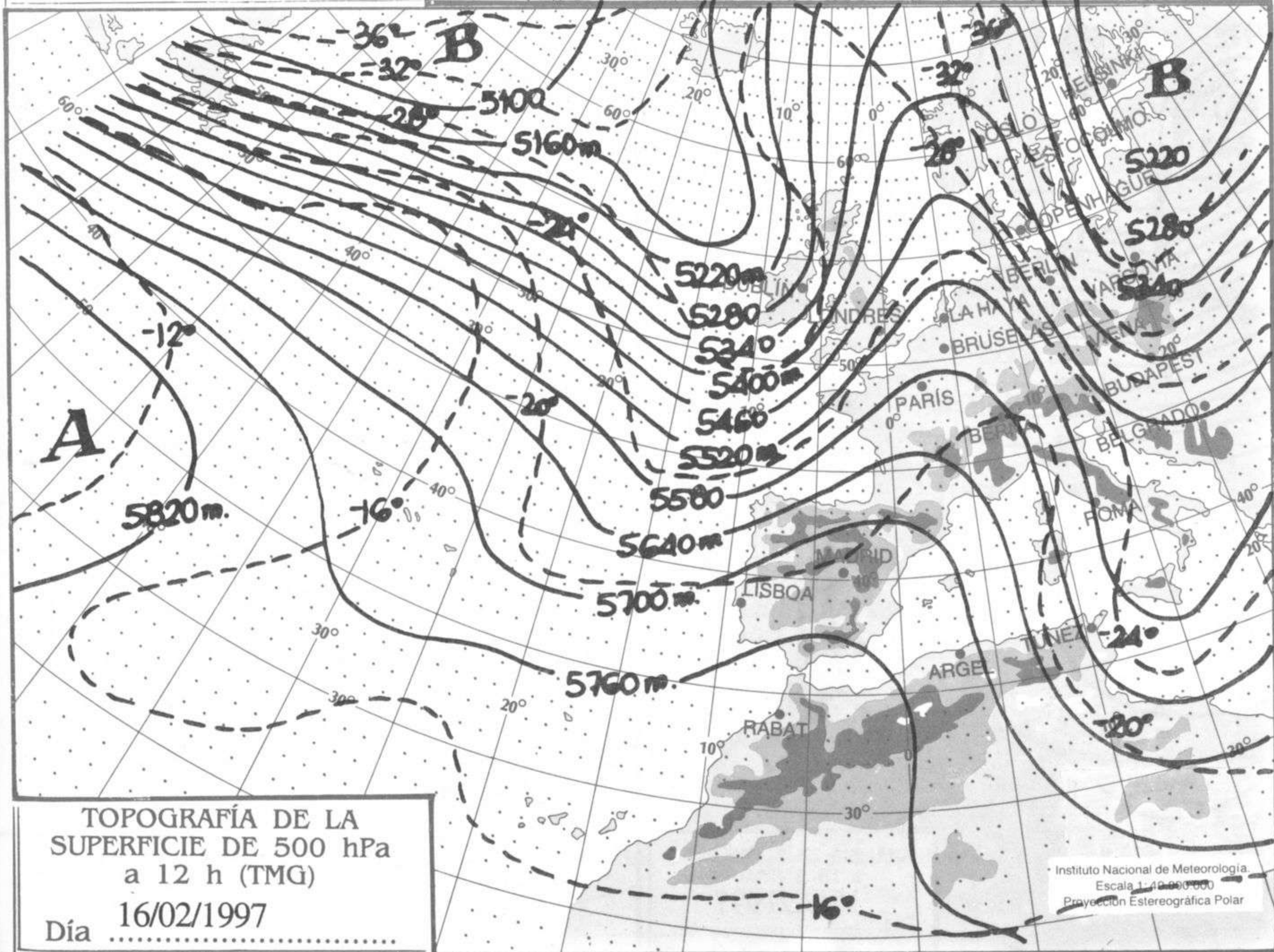
© Ministerio de Medio Ambiente. Prohibida su reproducción total o parcial por cualquier medio sin autorización expresa por escrito. Instituto Nacional de Meteorología. Ciudad Universitaria, s/n. 28040-Madrid. NIPO: 161-96-004-7





TOPOGRAFÍA DE LA SUPERFICIE DE 700 hPa a 12 h (TMG)  
 Día 16/02/1997

Instituto Nacional de Meteorología  
 Escala 1:40 000 000  
 Proyección Estereográfica Polar



TOPOGRAFÍA DE LA SUPERFICIE DE 500 hPa a 12 h (TMG)  
 Día 16/02/1997

Instituto Nacional de Meteorología  
 Escala 1:40 000 000  
 Proyección Estereográfica Polar

