



BOLETIN METEOROLOGICO DIARIO

MADRID, SABADO 27 de AGOSTO de 1988 Núm. 240

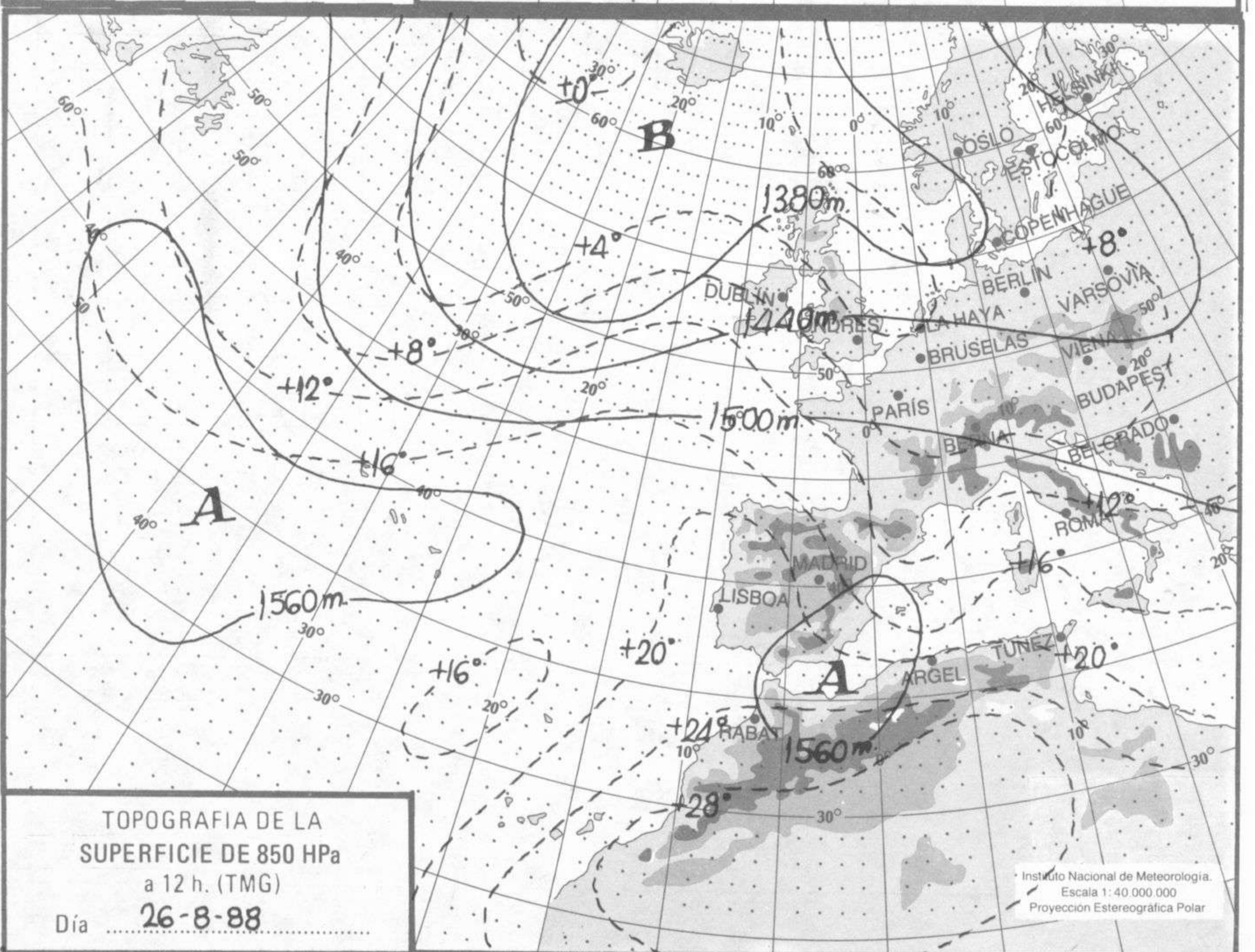
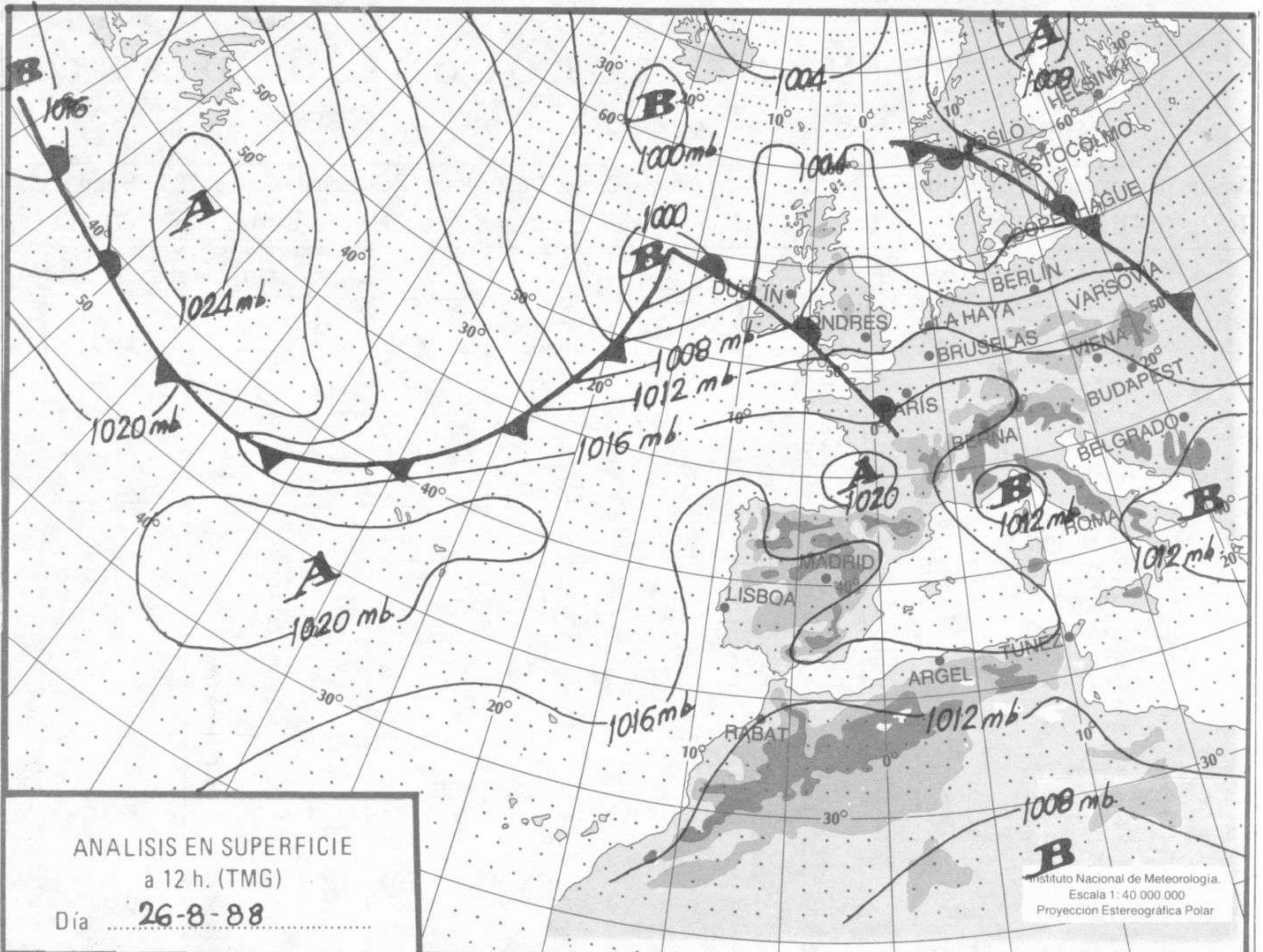
Sec. de Documentación del Instituto Nacional de Meteorología, Ciudad Universitaria, Apartado de Correos 285, Madrid (España)
Teléf.: *(341) (91) 581 96 30 - Fonometeo Madrid (información local zona Centro): 094 - Fonometeo España: (91) 532 69 40

ESTACIONES	TEMPERA		PRECIPITA		HORS SOL	ESTACIONES	TEMPERA		PRECIPITA		HORS SOL
	MAX	MIN	DIA	NOC			MAX	MIN	DIA	NOC	
LA CORUÑA	25	17			12.5	LERIDA					
MONTEVENTOSO	28					GERONA (A)	25	15			11.5
EL FERROL	29					BARCELONA		17			
LUGO (P.C.)						BARCELONA (A)	27	17			7.4
SANTIAGO DE C.	33	13			13.3	REUS (A)	28	13			11.3
PONTEVEDRA	33	13			11.0	TARRAGONA					
VIGO (A)	31	19			12.3	TORTOSA	30	20			12.1
VIGO	31	18			12.4	MONTSENT					
ORENSE	37	14			11.5	CASTELLON	27				
PONFERRADA	33					VALENCIA (A)	29	22			3.1
AVILES (A)	24	16			12.3	VALENCIA	29	22			10.3
BILBAO	23	14			11.7	ALICANTE (A)	31	22			11.3
OVIEDO	23					ALICANTE	30	20			11.3
SANTANDER (A)	26	13			12.5	MURCIA (A)					
SANTANDER	24	13			13.3	MURCIA	32	13			11.3
BILBAO (A)	30	16			12.2	CARTAGENA					
SAN SEBASTIAN	22					SAN JAVIER	29	22			
S. SEBASTIAN (A)	23					SEVILLA (A)	38				
LEON (A)	29	13			12.3	CORDOBA (A)	40	20			11.5
ZAMORA	31	13			12.4	JAEN	35	24			11.5
PALENCIA						GRANADA (A)	37	15			12.1
BURGOS (A)	30	7			12.1	HUELVA					
BURGOS						JEREZ FRONT (A)	38	13			11.0
VALLADOLID (A)						CADIZ					
VALLADOLID	32	14			12.5	TARIFA	25	22			11.2
SORIA		3			12.4	MALAGA (A)	29	20			11.5
SALAMANCA						ALMERIA (A)	35	24			10.7
SALAMANCA (A)	33	13			12.5	PALMA DE M. (A)	29	17			3.2
AVILA	31	12			12.5	MAHON (A)	26	20			10.3
SEGOVIA						IBIZA (A)	31	22			7.2
NAVACERRADA	27	13			12.4	S.C. TENERIFE	28	21			10.8
MADRID/BARAJAS	36	13			11.3	TENERIFE NOR(A)	31	21			10.3
MADRID (C.UNIV)	35	13				TENERIFE SUR(A)	28	21			7.1
MADRID (RETIRO)	32	20			12.3	IZABA	25				
GUADALAJARA	35	14			11.5	LAS PALMAS (A)	27	20			9.0
TOLEDO						FUERTEVENTUR(A)	26	21			9.3
CUENCA	32	16			12.5	LANZAROTE (A)		21			9.2
MOLINA DE ARA.		9			11.8	LA PALMA (A)	26	22			7.7
CIUDAD REAL	37	13			11.5	HIERRO (A)					
ALBACETE (A)	32	18			11.8	CEUTA	23	23			6.8
CACERES	38	24			11.3	MELILLA	32	23			10.0
BADAJOS (A)	40	13			11.3						
VITORIA (A)	28	9			9.2						
LOGROÑO	31	11			12.6						
LOGROÑO (A)	33	13			12.4						
PAMPLONA	30	11			12.1						
HUESCA (A)	28	16			12.2						
SARAGOZA	31	15			12.1						
ZARAGOZA (A)	31	16			11.8						
ZARAGOZA											
CALAMOCHA	32	14			12.2						
TERUEL	32	17			11.3						

NOTA: LAS MAXIMAS Y PRECIPITACIONES (DIA) SON DE 06 A 18 (TMG) DE AYER LAS MINIMAS Y PRECIPITACIONES (NOCHE) SON DE 18 (TMG) DE AYER A 06 (TMG) DE HOY. LAS HORAS DE SOL SON DE AYER.

I N F O R M A C I O N
G E N E R A L

LAS ULTIMAS 24 HORAS PREDOMINARON LOS CIELOS POCO NUBOSOS O DESPEJADOS EN TODA ESPAÑA PENINSULAR Y EN BALEARES, Y ESTUVIERON PARCIALMENTE NUBOSOS A INTERVALOS EN CEUTA, MELILLA Y CANARIAS.



Pa

1060

1050

1040

1030

1020

1010

1000

990

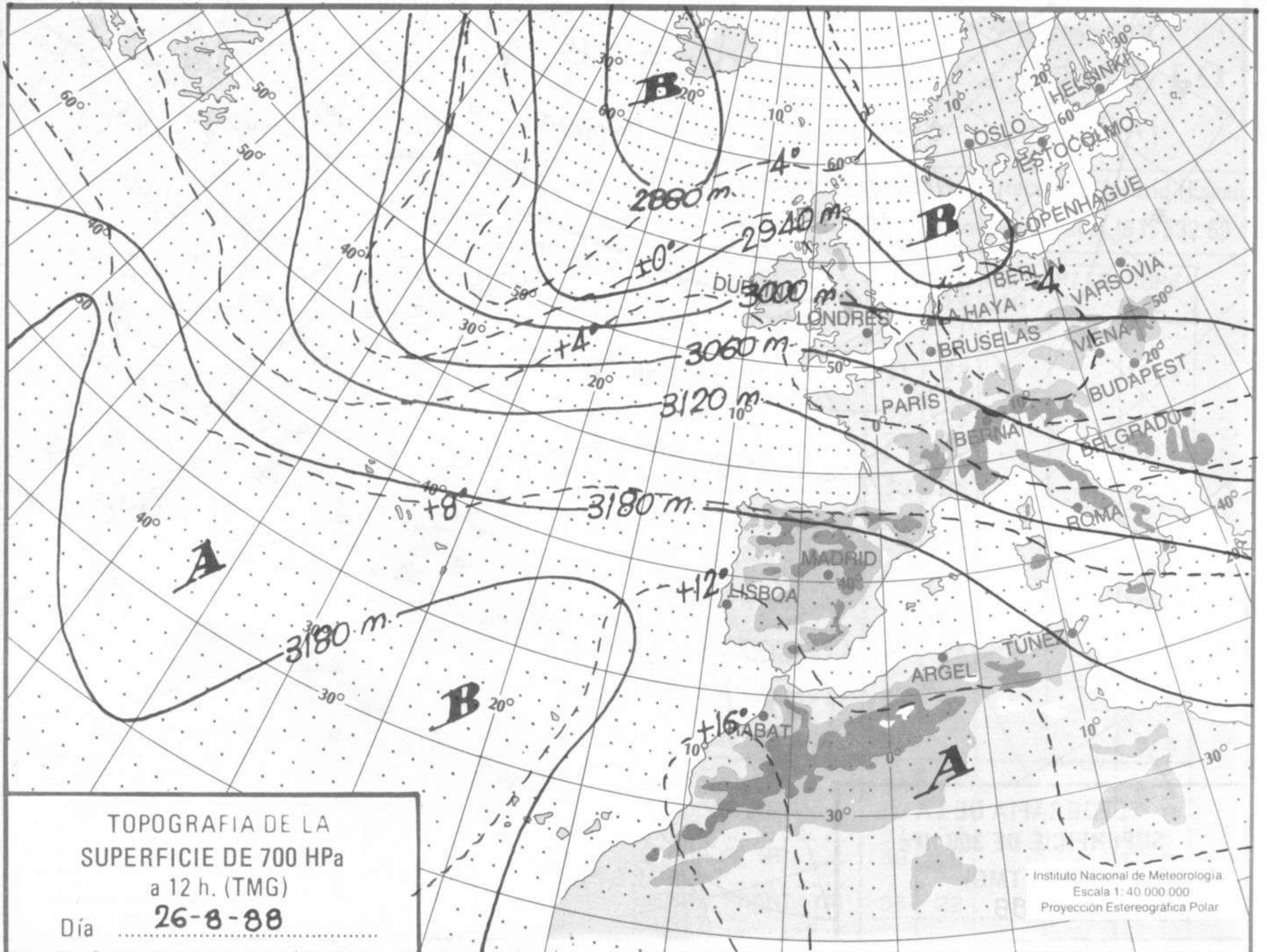
980

970

960

950

940



m./h.

200

190

180

170

160

150

140

130

120

110

100

90

80

70

60

50

40

30

20

10

