



BOLETIN METEOROLOGICO DIARIO

MADRID, JUEVES 11 de DICIEMBRE de 1.980. Núm. 346.

Sec. de Publicaciones del Instituto Nacional de Meteorología, Ciudad Universitaria, Apartado de Correos 285, Madrid (España)
Teléf.: *(341) (91) 244 35 00 - Fonometeo Madrid (información local zona Centro): 094 - Fonometeo España: (91) 232 69 40

TIEMPO PASADO (de 12 horas de ayer a 12 horas, T.M.G., de hoy):

Nubosidad y precipitaciones: Durante las últimas 24 horas se han registrado precipitaciones inapreciables en puntos del Sureste y de Canarias y la nubosidad ha sido variable en Galicia, Cantábrico, alto Ebro, litoral mediterráneo, Andalucía, Baleares y Canarias y escasa en el resto.

Vientos fuertes: Se han registrado en el Estrecho.

Temperaturas destacables: Los valores medios han sido inferiores a los normales en casi toda España excepto en Andalucía y Canarias donde fueron normales. Las máximas de ayer oscilaron entre 19^º en Sevilla y 4^º en Avila, Cuenca y Logroño y las mínimas de hoy han estado comprendidas entre 7^º bajo cero en Soria y 14^º en Málaga.

PRONOSTICO PARA MAÑANA:

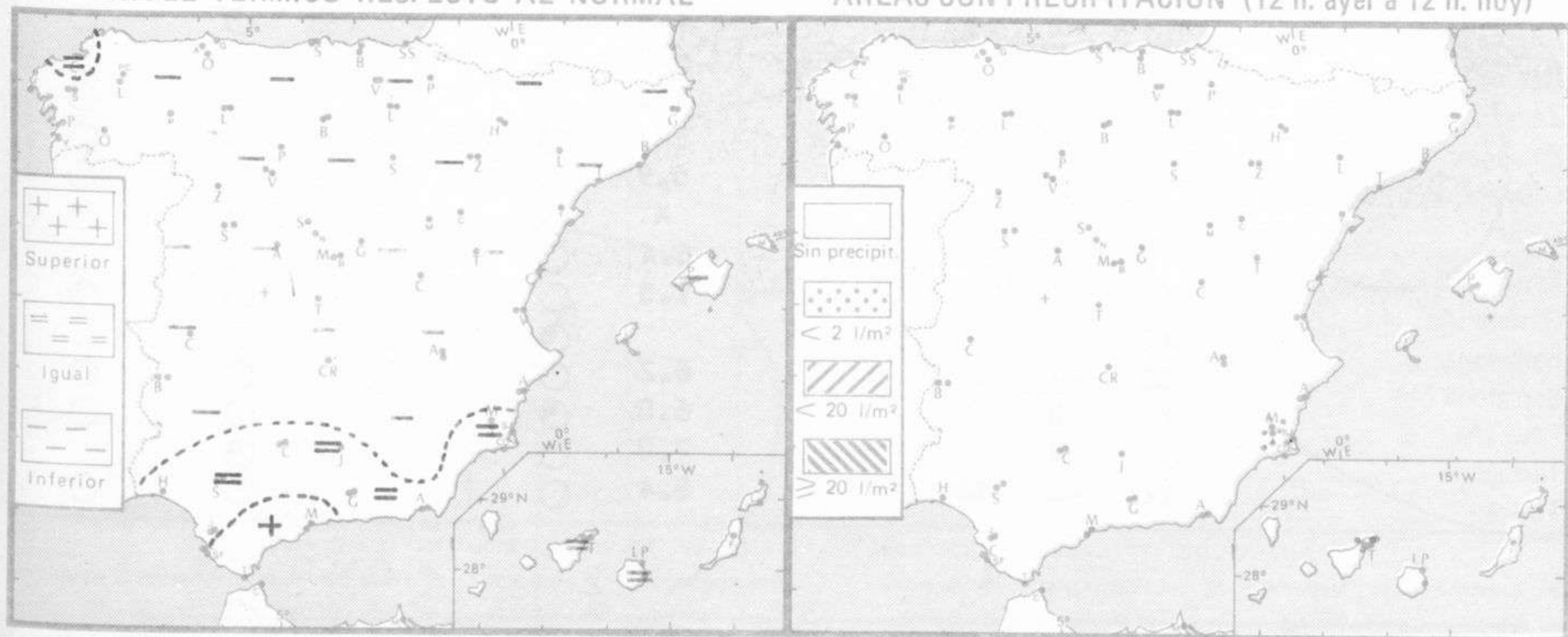
En la Península y Baleares cielo poco nuboso con algunas nieblas en el valle del Ebro. En Canarias algunos intervalos nubosos.

TENDENCIA PARA LOS DIAS

13 y 14.

Día 13: En Galicia nuboso con alguna precipitación débil. En las demás regiones cielo poco nuboso.

Día 14: En Galicia, Cantábrico y alto Ebro nuboso con algunas precipitaciones débiles. Aumento de nubosidad en el Duero y sistema Central con riesgo a última hora de algunos chubascos dispersos. Algo nuboso en el Centro. Poco nuboso en las demás regiones.

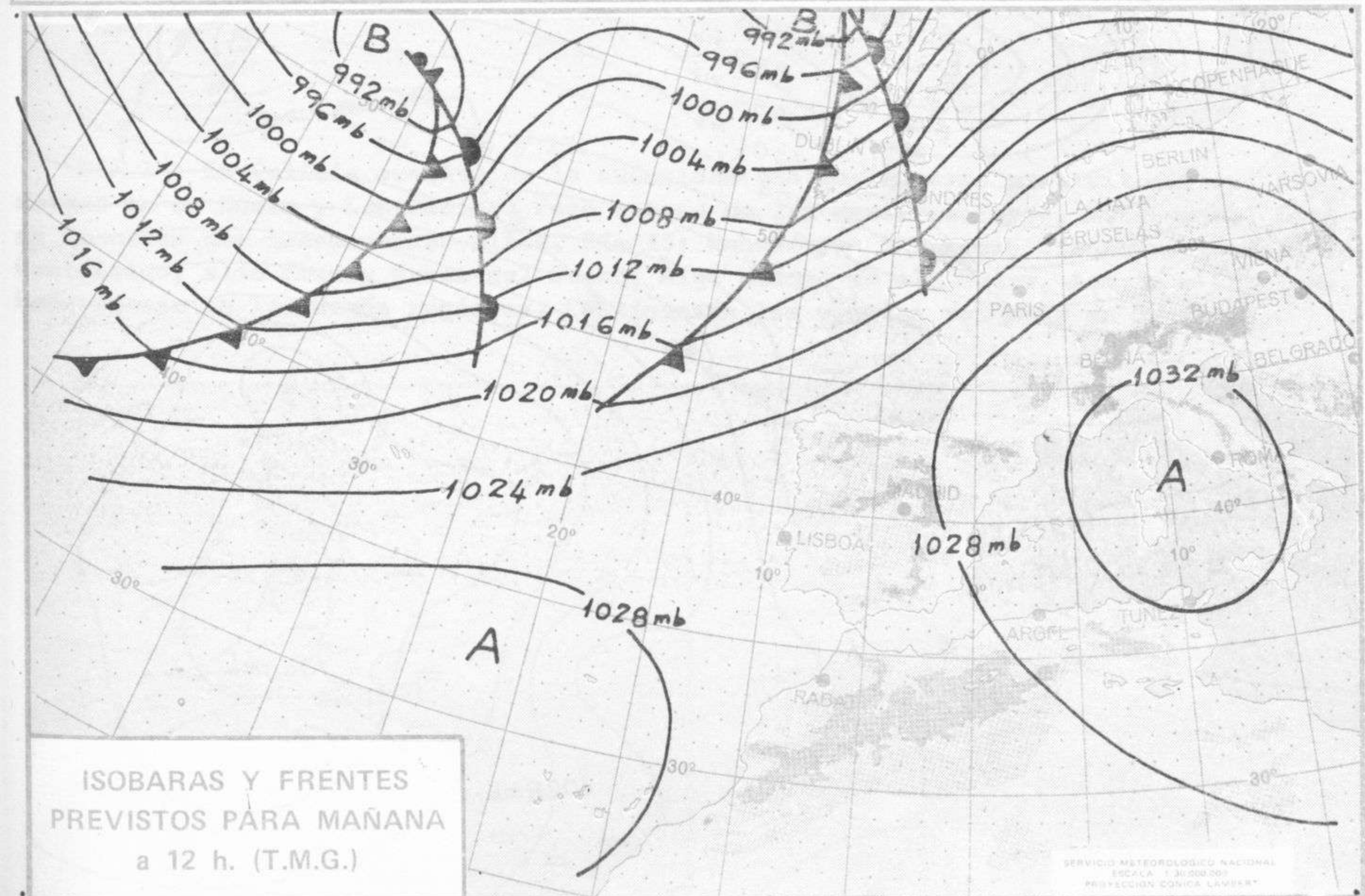


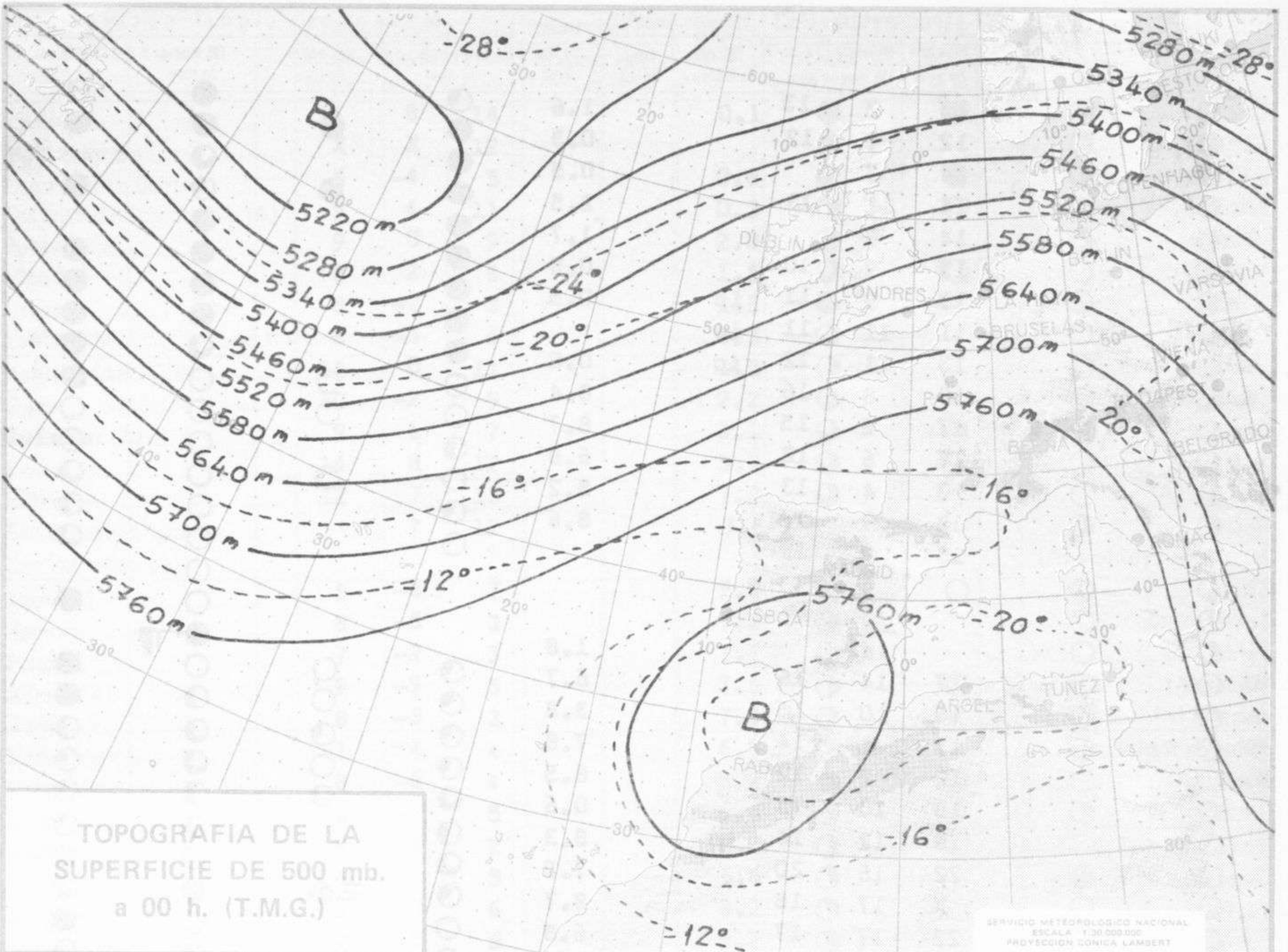
Estaciones	Temperaturas (°C)			Precipitación (l/m ²)		Horas de sol ayer	Meteoros significativos			
	Máxima de ayer	Mínima de hoy	12 horas de hoy	06 ayer a 06 hoy	Hoy 06-12		18 horas de ayer	00 horas de hoy	06 horas de hoy	12 horas de hoy
La Coruña	11	8	14			0.1	●	●	☉	☉
Monteventoso	X	X	12				●		☉	●
Lugo (Punto Centro)	6	-4	5			0.8	●	●	☉	●
Santiago de Compostela (A)	9	4	11			0.3	☉	○	☉	☉
Pontevedra	9	0	9			2.0	☉		☉	☉
Vigo (A)	8	2	8			1.5	●	○	○	☉
Orense	8	-2	3			1.5	●		○	☉
Ponferrada	6	-3	4			3.3	☉		○	☉
Asturias (A)	11	0	11			1.5	☉		○	☉
Gijón	10	-2	9			2.2	☉		○	☉
Oviedo (A)	9	1	7			4.1	☉	☉	○	☉
Santander	14	8	12			5.9	☉	○	○	☉
Bilbao (A)	12	7	13			7.2	●		○	☉
San Sebastian/Igueldo		7	12			7.5			☉	☉
San Sebastian (A)										☉
León (A)	5	-3	7			5.8	●	○	○	☉
Zamora	8	-5	3			7.2	☉		○	☉
Palencia	7	-2	3			7.7	☉		○	☉
Burgos (A)	9	-9	5			7.5	☉	○	○	☉
Burgos	8	-5	3			7.3	☉		○	☉
Valladolid (A)	7	-4	4			6.9	☉		○	☉
Valladolid	8	-6	4			5.2	●	○	○	☉
Soria	6	-7	5			6.4	☉		☉	☉
Salamanca (A)	9	-6	2			5.1	☉	○	○	☉
Avila	4	1	5			5.6	☉		●	○
Segovia	8	0	6			8.2	☉		○	☉
Navacerrada	-2	-5	6			5.2	☉		○	☉
Madrid/Barajas	11	-3	8			7.3	☉	○	○	☉
Madrid (Cdad. Universitaria)	9	1	8			6.4	○	○	☉	☉
Guadalajara										
Toledo	11	-1	6			7.9	☉		☉	○
Cuenca	4	-1	7			0.3	☉		○	☉
Molina de Aragón	6	-12	2			7.9	☉		○	☉
Ciudad Real	13	0	6			8.3	○	○	○	☉
Albacete (A)	9	1	9			2.0	●	☉	☉	☉
Cáceres	10	4	10				☉		○	☉
Badajoz (A)	14	2	11			7.4	☉		○	☉
Vitoria (A)	6	-2	3				☉		○	☉
Logroño	4	-5	3			7.2	☉		☉	☉
Logroño (A)	5	-5	3			7.0	☉	○	○	☉
Pamplona	9	-3	5			8.2	☉		○	☉
Huesca (A)	7	-1	4			7.4	○		☉	☉
Daroca	7	-5	3			6.9	○		○	☉
Zaragoza (A)	7	-4	3			8.2	○	○	○	☉
Zaragoza	6	-6	2				○		○	☉
Calamocha	6	-9	3			5.9	☉		○	☉
Teruel	6	-4	4			X	☉		●	☉
Lérida	7	-4	X			6.4	○		○	☉
Gerona (A)	13	-6	8			7.5	○	○	○	☉
Barcelona	12	4					☉		○	☉
Barcelona (A)	12	-1	11			6.2	○	○	○	☉
Reus (A)	12	2	12			6.0	☉		○	☉
Tarragona	13	3				7.0	○		☉	☉
Tortosa	14	-1	10			5.4	○		○	○

SIMBOLOS UTILIZADOS EN LOS CUADROS DE METEOROS SIGNIFICATIVOS

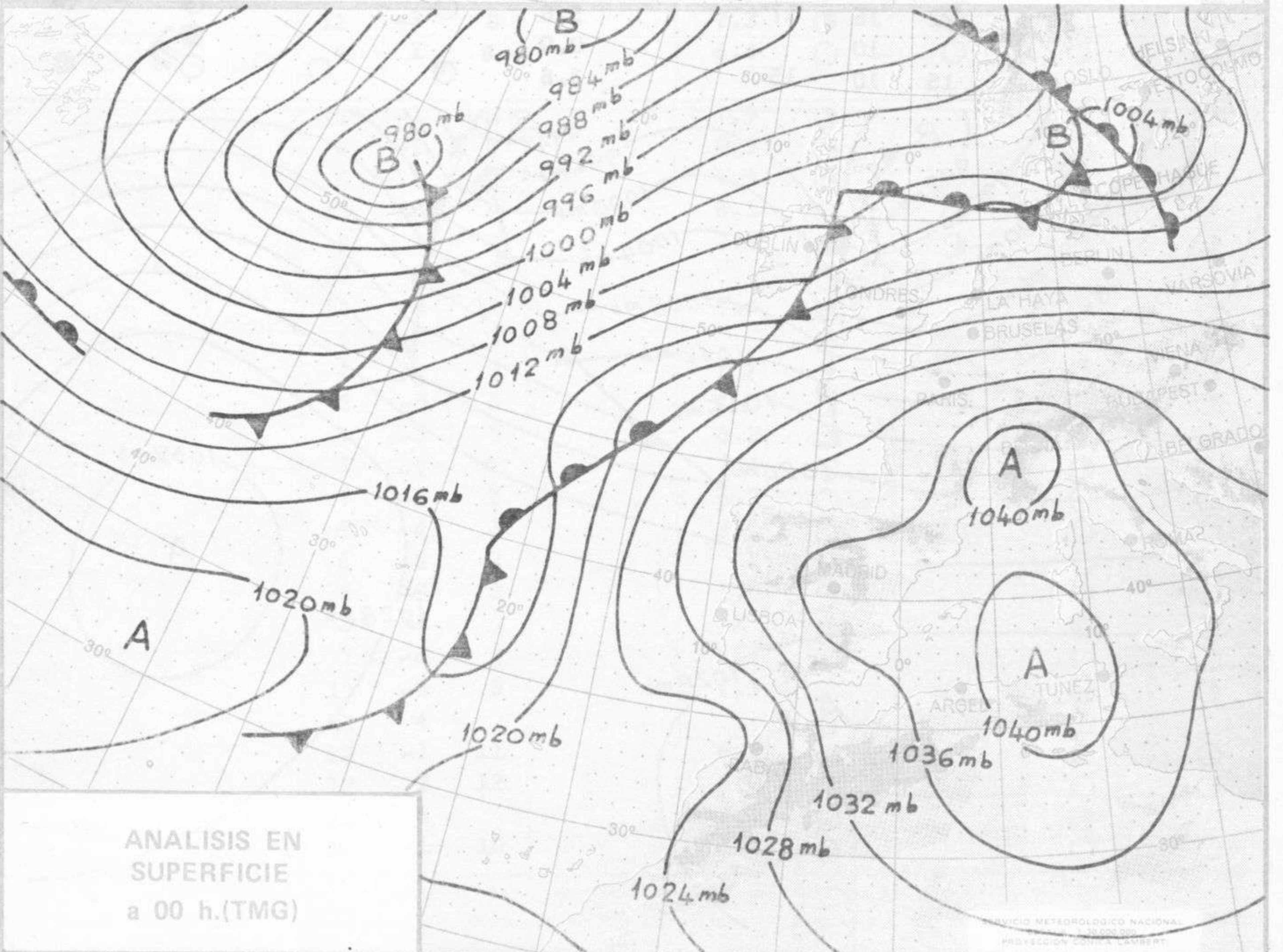
- ☉ Llovizna
- ☁ Nebliana
- ⚡ Relámpagos
- ▲ Granizo
- Despejado
- ☉ Nuboso
- ↙ NW 30 nudos
- ↗ NE 35 nudos
- ☉ Lluvia
- ☁ Niebla
- ⚡ Tormenta
- * Nieve
- ☉ Poco nuboso
- Cubierto
- ↙ SW 50 nudos
- ↗ SE 65 nudos

Estaciones	Temperaturas (°C)			Precipitación (l/m ²)		Horas de sol ayer	Meteoros significativos			
	Máxima de ayer	Mínima de hoy	12 horas de hoy	06 ayer a 06 hoy	Hoy 06-12		18 horas de ayer	00 horas de hoy	06 horas de hoy	12 horas de hoy
Castellón de la Plana ...	13	3	13			1.6	☉	●	●	☉
Valencia (A) ...	12	7	12			0.3	●	●	●	●
Valencia ...	14	7				0.5	●	●		●
Alicante (A) ...	14	11	13			2.5	●	●	●	●
Alicante ...	14	9				1.7	●		●	●
Murcia (A) ...	13	9	10			0.8	●		●	●
Murcia ...	13	9	11	ip		0.5	●		●	●
Cartagena ...	11	11	11	ip			●		●	●
San Javier ...	13	11	12	ip		0.0	●		●	●
Sevilla (A) ...	19	8	16			8.4	○	○	○	○
Córdoba (A) ...	17	6	15			8.7	○	○	○	○
Jaén ...	15	6	12			6.8	○	○	○	○
Granada (A) ...	13	4	13			8.2	○	○	○	○
Huelva ...	18	9	16			8.6	○		○	○
Jerez de la Frontera (A) ...	18	9	19				○		○	○
Cádiz ...			16						○	○
San Fernando ...									○	○
Tarifa ...		14				1.8			○	○
Málaga (A) ...	17	14	16			6.7	○	○	○	○
Almería (A) ...	16	10	15			3.8	○	○	○	○
Palma de Mallorca (A) ...	13	-1	14			7.8	○	○	○	○
Mahón (A) ...	12	2	12			6.5	○	○	○	○
Ibiza (A) ...	13	10	15			0.6	○	○	○	○
Santa Cruz de Tenerife (A)...	18	12	14	ip		8.3	○		○	○
Santa Cruz de Tenerife ...	22	16	20			7.5	○	☉	○	○
Las Palmas (A) ...	X	17	18			8.7	○	☉	○	○
Fuerteventura (A) ...	22	17	17			6.8	○		○	○
Lanzarote (A) ...	22	16	17			5.8	○		○	○
Ceuta ...		10				0.0	○		○	○
Melilla ...	15	10	15			3.6	○	○	○	○





TOPOGRAFIA DE LA SUPERFICIE DE 500 mb. a 00 h. (T.M.G.)



ANALISIS EN SUPERFICIE a 00 h.(TMG)