

DIRECCIÓN GENERAL DEL INSTITUTO GEOGRÁFICO Y ESTADÍSTICO

AÑO XXV

BOLETÍN

1917

Núm. 176

DEL

25 de Junio

OBSERVATORIO CENTRAL METEOROLÓGICO

Observaciones del Extranjero

Observaciones de la mañana á las 7 ^h							Id. en las 24 horas		Id. de la vispera por la tarde						
Estaciones	Barómetro		Temperatura	Viento		Estado del cielo	Estado del mar	Lluvia ó nieve	Temp. extr. ^{as}		Barom. á 0° y al nivel del mar	Temperatura	Viento		Estado del cielo
	á 0° al nivel del mar	Variación en 3 horas		Dirección	F ^{va}				Max. ^a	Min. ^a			Dirección	F ^{va}	
Escandinavia	Bodo														
	Cristiansund														
	Skudesnoes														
Europa Oriental y Central	Riga														
	Moscou														
	Nicolaiev														
	Feldkirch														
	Czernovitz														
	Cracovia														
	Pola														
	Viena														
Islas Británicas	Stornoway														
	Shields														
	Valentia														
Francia	Gris Nez														
	St. Mathieu														
	Isla de Aix														
	Biarritz														
	Paris														
	Clermont														
	Perpiñán														
Italia	Liorna														
	Roma														
	Cagliari														
	Palermo														
Portugal	Porto	7.67.7	+0.4	17.9	N	3	nub.	llana	20	14	7.69.0	16.1	NW	4	nub.
	Lisboa	7.6.6	+0.5	17	NNE	2	c. n.	llana	22	15	7.65.1	21	WN	4	nub.
	Lagos	7.6.5.1	0.2	17	Cal.	0	c. nub.	llana	27	16	7.65.2	23	N	0	nub.
	Horta														
	Flores														
	Punta Delgada														
	Funchal														
Marruecos y Argelia	Tánger														
	Orán														
	Laghouat														
	Argel														
	Cap de Garde														
	Túnex														

Radiogramas

Precios de suscripción

España Un año 18 pesetas . Un semestre 9 pesetas
 Extranjero Un año 30 pesetas

Administrador { Habilitado del material de la Dirección general del
 Instituto Geográfico y Estadístico. Madrid

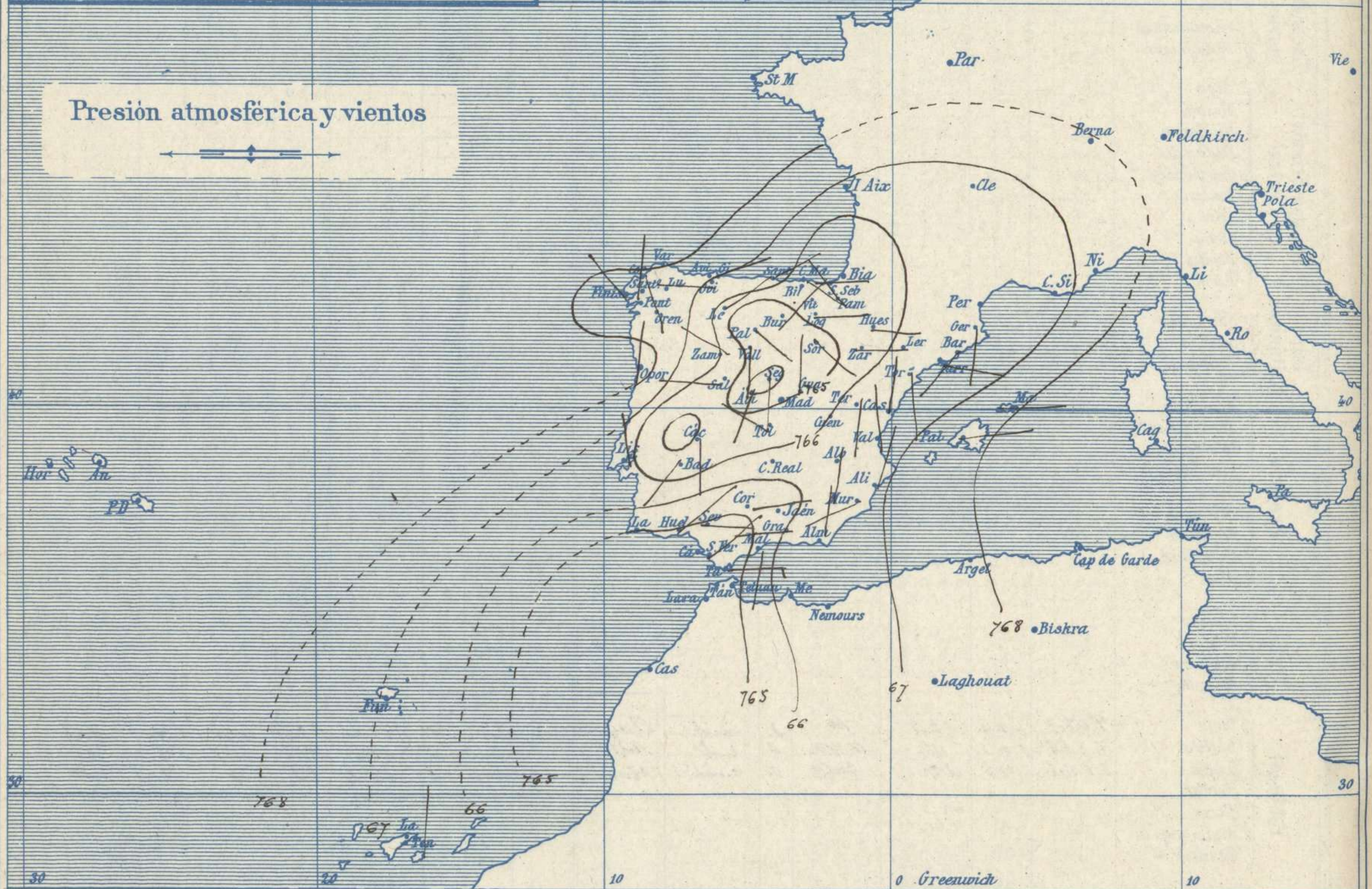
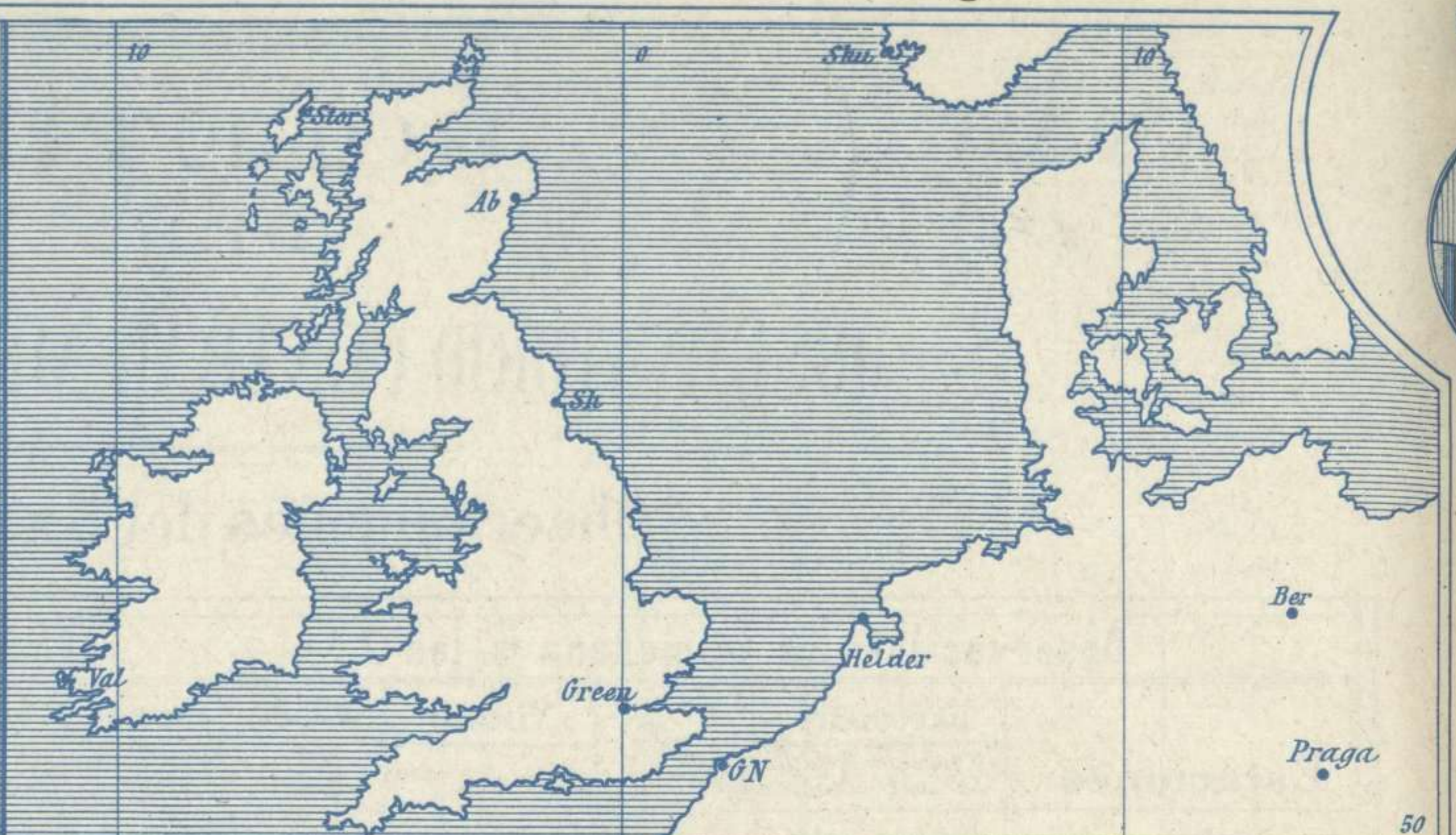
Dirección : Adresse : Address :

Señor
 Jefe del Observatorio Central Meteorológico
 Parque del Retiro

Madrid. (ESPAÑA)

Apartado n.º 285.

Signos convencionales		
Fuerza del viento	Cielo	Mar
0 Calma	○ Despejado	Ilana
1 Ventolina		
2 Muy flojo	⊙ Con nubes	Rixada
3 Flojo		
4 Bonancible (Moderado)	⊖ Bruma	Marejada
5 Fresquito (Algo fuerte)		
6 Fresco	⊗ Niebla	Marejada gruesa
7 Duro		
8 Muy duro	⊛ Nieve	Gruesa
9 Temporal		
	● Lluvia	Muy gruesa
	⚡ Tormenta	Arbolada
		Muy arbolada



Estado general

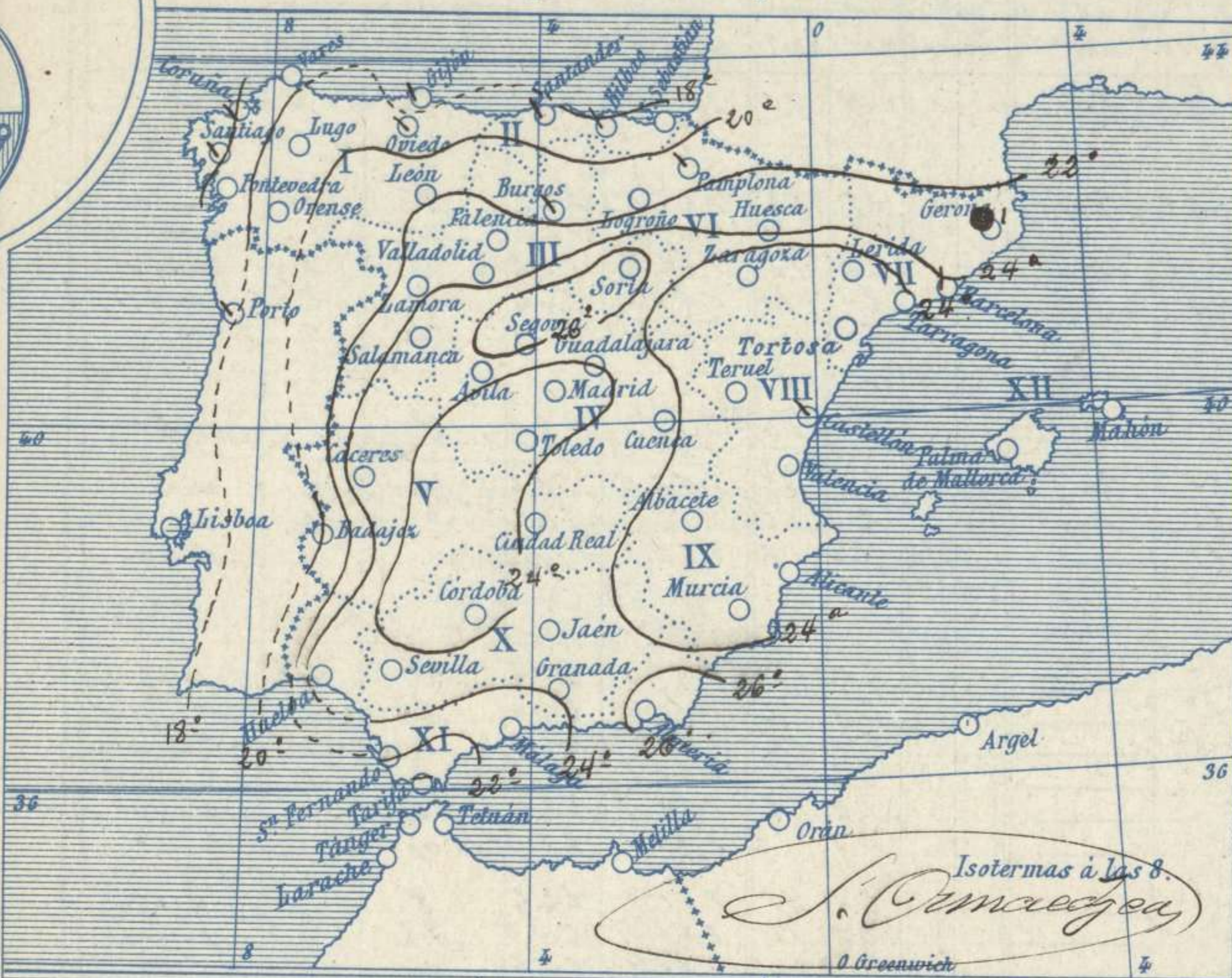
En el Centro de España se ha formado una pequeña depresión barométrica (764 mm) que alcanza a casi toda la península Ibérica, la que en unión de otra que existe al Occidente de las costas marroquíes hacen que el viento sopla con poca fuerza en el territorio nuestro a excepción de que se observa en el estrecho de Gibraltar que es moderado y del Este.

Nunque la nubosidad es mayor hoy no se observaron lluvias. La temperatura de ayer fue de 32 grados en Sevilla y la mínima de hoy ha sido de 10 grados en León, Santiago, Cáceres y Albacete.

Las presiones altas deben de hallarse hacia el Atlántico al N. de las Azores.

El Director general: *[Signature]* Gómez Niñez El Ingeniero Geógrafo Jefe del Observatorio. J. Galbis

Temperaturas y Lluvias



Tiempo probable

EN LAS REGIONES

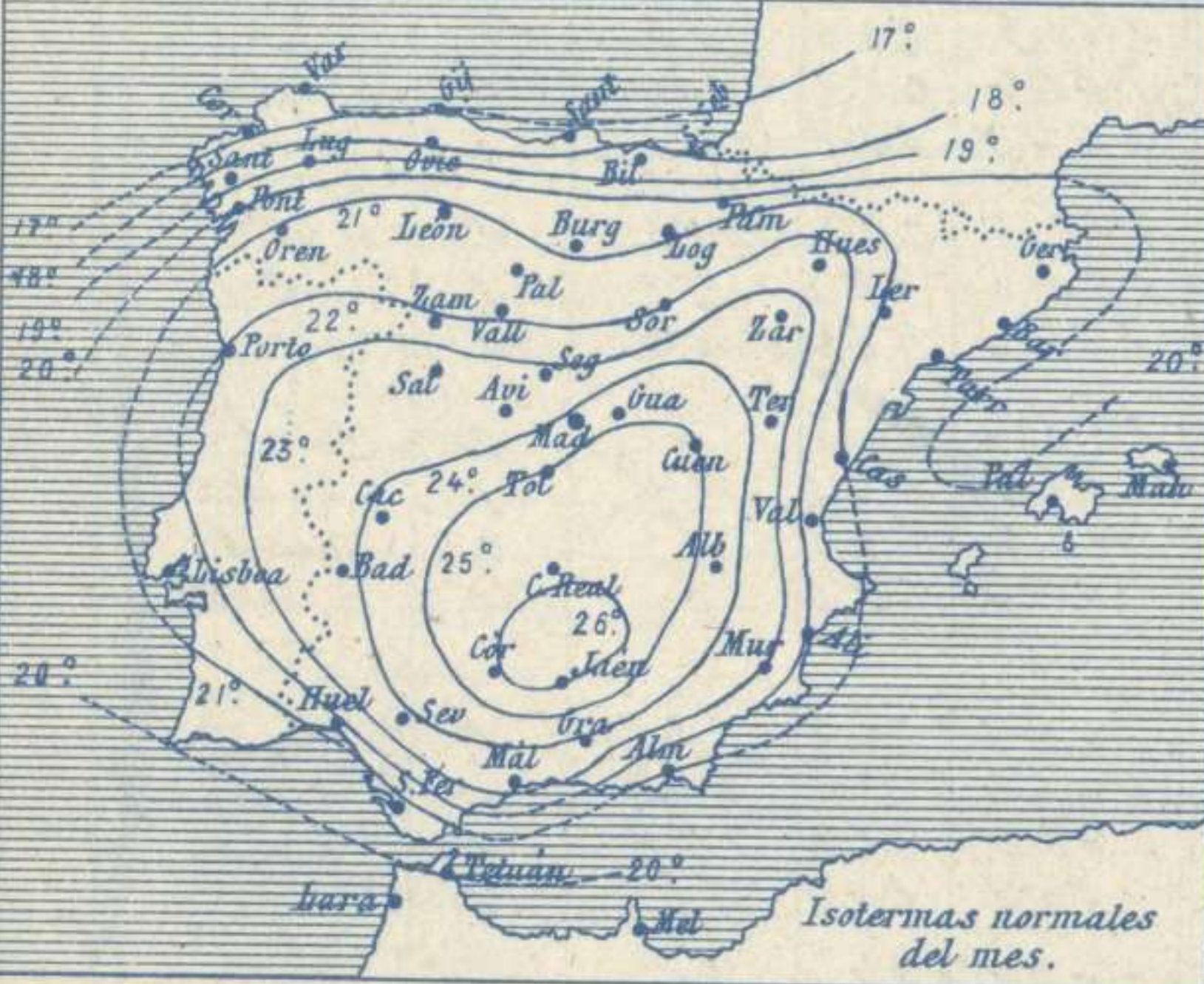
- I
- II
- III
- IV
- V
- VI
- VII
- VIII
- IX
- X
- XI
- XII

Vientos flojos de dirección variable y buen tiempo de poca estabilidad. Aumento de la temperatura.

Vientos moderados a flojos del Este y buen tiempo.

Buen tiempo.

Los números colocados al lado de ● designan m/m de lluvia recogida.



Telegrama para las Comandancias de Marina depositado a las 12 h 45 m

Poca duración del Levante en el estrecho de Gibraltar.

Observaciones de Madrid entre 12^h del día 24 y 12^h del día 25

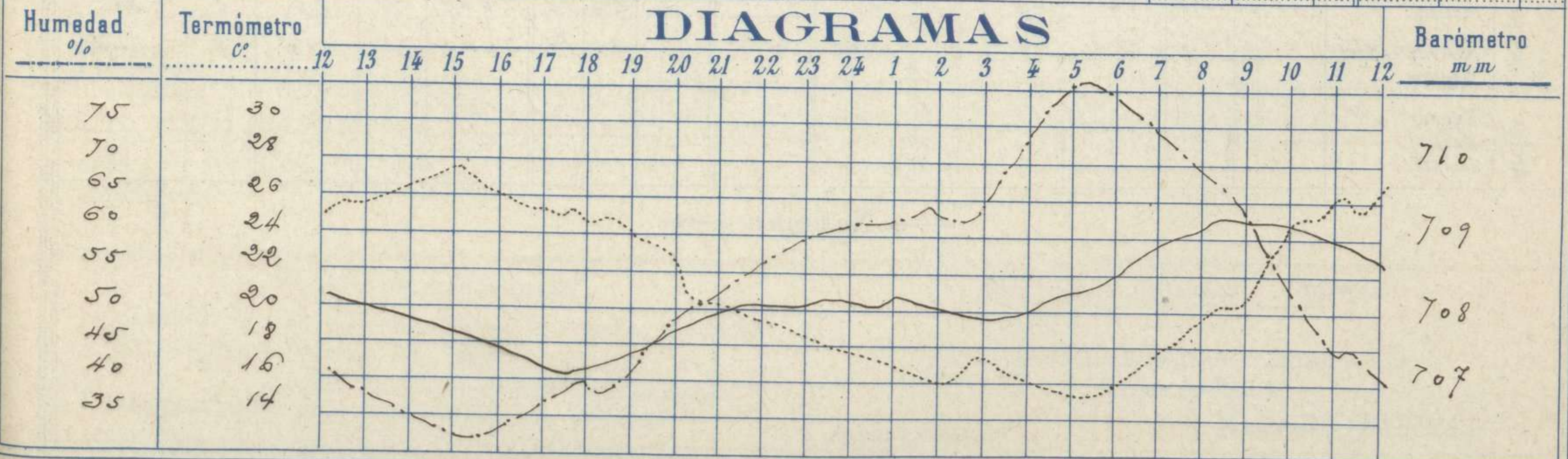
PARQUE DEL RETIRO (Altitud 667 m.)

Observaciones aerológicas

Hora.....

Hora	Barómetro m m	Termómetro C°	Humedad o/o	Viento		Lluvia o Nieve	Estado del Cielo	Notas	Alturas	Dirección del viento	Fuerza O a 9	Alturas	Dirección del viento	Fuerza O a 9	
				Dirección	F ^{ra} O a 9										
12	7.08.1	24.8	40	S	0		CD	<i>Temp. max a la sombra 27.0 Id minima 19.5 Horas de sol despejado en el día de ayer 12 h 5 min</i>							
16	7.07.3	25.6	33	W	0		CD								
20	7.07.6	20.8	49	W	1		CD								
24	7.08.0	17.1	60	W	0		CD								
4	7.07.9	15.3	73	SE	2		CD								
8	7.09.0	19.0	66	cal	0		CD								
12	7.08.5	26.1	38	SW	1		Nub.								

DIAGRAMAS



Observaciones de España

Observaciones de la mañana á 8 horas										Id. en las 24 horas		Id. de la vispera á 16 horas			
Estaciones	Barómetro		Temperatura	Viento		Estado del cielo	Estado del mar	Lluvia ó nieve	Temp. extr. ^{as}		Barom. ^o á 0° y al nivel del mar	Temperatura	Viento		Estado del cielo
	á 0° y al nivel del mar	Variación en 3 horas		Dirección	F ^{za}				Max. ^a	Min. ^a			Dirección	Fuerza	
Región del N.W. I.	La Coruña	767.7	+0.6	16	S.S.E.	1	sub. ^o	lib. ^a	19	13	767.0	18	N.E.	6	S.
	Vares														
	Avilés														
	Gijón	767.0	0.0	16.5	S.N.E.	2	c. sub. ^o	Nub. ^a	19	15	767.5	18.8	E.	2	sub. ^o
	Oviedo	766.8		16.6	N.	1	sub. ^o		19	14	765.1	18.4	N.E.	1	sub. ^o
	Finisterre	766.8	+0.5	17.6	N.W.	1	sub. ^o	Nub. ^a	22	18	766.6	20.2	N.	3	c. sub. ^o
	Santiago	767.6	+0.8	18.8	N.	2	sub. ^o		23	10	766.5	19.1	N.	2	sub. ^o
	Pontevedra	766.9	+0.2	17.0	N.	1	S.		22	11	765.1	21.4	S.W.	4	S.
	Lugo														
	Orense														
León	765.3		16.6	N.E.	1	c. d. ^o		20	10	763.1	17.5	S.	1	c. d. ^o	
Región Cantábrica II	Santander	766.5	+0.1	18.0	S.E.	2	sub. ^o	Nub. ^a	21	17	766.5	18.6	N.	1	sub. ^o
	Punta Galea	765.0	0.0	19.3	S.E.	2	sub. ^o	Nub. ^a	21	16	2	20.4	E.	4	sub. ^o
	Bilbao	766.1	0.0	18	S.	0	sub. ^o		20	16	765.1	20	N.	2	sub. ^o
	Cabo Machichaco														
	San Sebastián														
Región del Duero III	Zamora	766.2	+1.0	18.6	N.W.	0	c. d. ^o		26	12	764.1	25.2	N.	2	sub. ^o
	Palencia	764.1	0.0	17.6	S.E.	1	c. d. ^o		26	12	761.9	24.6	N.	0	c. d. ^o
	Burgos	763.7	0.0	16.6	N.E.	0	sub. ^o		24	12	761.1	24.8	N.	0	c. sub. ^o
	Soria	764.1	0.0	20.4	S.E.	0	c. d. ^o		22	11	762.1	22.6	S.	0	c. sub. ^o
	Valladolid	765.7	+0.4	?	S.	0	?		20	12	762.7	23.6	S.W.	1	c. sub. ^o
	Salamanca	763.7	+0.4	20.6	N.	1	S.		20	12	751.1	25.0	N.	1	c. d. ^o
Región Central IV	Ávila	764.0		18.4	S.S.W.	0	c. d. ^o		23	11	761.7	22.2	S.	1	sub. ^o
	Segovia	761.5	+0.3	21.0	S.	0	c. d. ^o		25	11	763.3	24.0	S.E.	0	c. sub. ^o
	Madrid	765.7	+1.1	19.0	Cal. ^a	0	S.		27	14	762.9	25.6	N.	0	S.
	Toledo	765.4	+0.9	20.6	N.W.	1	S.		22	16	761.9	29.0	S.W.	1	S.
	Guadalajara	764.7	+0.1	20.4	N.	0	S.		26	12	761.6	25.7	S.W.	0	c. d. ^o
	Cuenca	761.4	+0.1	20.0	S.E.	4	N.		25	14	764.2	23.2	S.	0	c. d. ^o
Extrem. ^a Mancha V	Cáceres	765.2		22.0	S.S.E.	1	c. d. ^o		28	10	763.0	27.4	N.	2	S.
	Badajoz	765.9	+0.7	17.6	S.W.	1	S.		27	14	763.6	28.0	S.W.	1	S.
	Ciudad Real	766.8	+1.0	21.0	N.W.	2	S.		29	15	764.6	27.4	N.W.	2	S.
Alto Ebro VI	Logroño	766.1		18.2	S.	0	c. d. ^o		25	11	765.4	24.6	S.	0	sub. ^o
	Pamplona	765.6		18.0	N.W.	0	sub. ^o		26	12	762.4	24.8	N.W.	1	sub. ^o
	Huesca	765.4	+0.5	21.0	S.S.E.	1	S.		27	16	764.6	24.0	S.	0	sub. ^o
	Zaragoza	765.1	0.0	21.0	S.	1	S.		27	12	763.2	25.6	S.	1	c. sub. ^o
Cataluña VII	Lérida	765.8	0.0	22.4	S.	2	S.		26	16	764.7	24.2	S.	2	sub. ^o
	Gerona	765.9	+0.4	24	S.W.	2	sub. ^o	Nub. ^a	25	18	764.0	23	S.W.	2	c. sub. ^o
	Barcelona	767.9		22.4	S.S.E.	1	c. d. ^o	Nub. ^a	22	20	765.9	22.2	S.S.E.	2	c. d. ^o
	Tarragona	765.6	+0.2	23.0	S.S.E.	2	S.		23	17	765.1	24.3	S.E.	2	S.
	Tortosa														
Levante VIII	Teruel	766.3		17.6	S.	0	S.		22	14	764.2	21.0	S.	2	sub. ^o
	Castellón	765.4	+1.0	22.0	N.	0	sub. ^o	Nub. ^a	24	19	765.7	21.4	N.N.W.	1	S.
	Valencia	767.3		22.0	N.N.W.	1	c. d. ^o		24	18	765.5	22.2	S.	1	S.
Región del Guadalquivir IX	Albacete	766.7	+1.5	18.5	S.S.E.	0	S.		25	10	761.7	24.5	S.S.E.	1	S.
	Alicante	766.6	-0.6	23	N.N.E.	0	S.	Cal. ^a	24	16	763.2	23	S.S.E.	0	S.
	Murcia	766.9		21.6	S.W.	0	S.		28	15	764.6	27.6	S.	2	S.
Cuenca del Guadalquivir X	Sevilla	764.6		24.4	S.	1	S.		32	16	763.6	30.2	S.W.	3	S.
	Córdoba	765.7	+0.5	22.6	S.	1	S.		21	16	763.2	29.8	N.	2	c. d. ^o
	Jaén														
	Granada	765.9	+0.4	20.2	N.	1	S.		26	15	764.6	25.4	S.	4	S.
Costa del Sur XI	Huelva	764.8		24.0	N.E.	1	c. d. ^o	Nub. ^a	27	17	763.5	27.2	S.W.	5	S.
	San Fernando	764.7	+0.1	23	N.E.	2	S.	Cal. ^a	26	14	764.3	23	N.W.	2	S.
	Tarifa	761.6	+0.7	20.9	S.	6	Nub. ^a	Nub. ^a	21	18	763.4	22.1	S.N.E.	6	S.
	Málaga	767.0	+0.2	23	S.	2	S.	Nub. ^a	23	18	766.6	23	S.S.E.	2	S.
	Almería	765.0		26.0	N.	1	S.	Nub. ^a	22	19	763.5	26.7	S.W.	1	S.
Canaria XII	Palma	768.2	+1.2	23	S.N.E.	1	S.	Nub. ^a	27	16	765.4	26	S.W.	5	c. d. ^o
	Mahón	768.3	+0.8	24	S.	1	S.		24	12	765.1	24	S.E.	2	S.
Canarias XIII	San Cristóbal de Tenerife	765.6	0.0	19.6	N.	1	sub. ^o	Nub. ^a	22	19	765.2	21.0	N.W.	1	c. sub. ^o
	Laguna														
Africa	Tetuan														
	Melilla														
	Larache														

—Noticias—