

DIRECCIÓN GENERAL DEL INSTITUTO GEOGRÁFICO Y ESTADÍSTICO

AÑO XX.

BOLETÍN

1912

Núm. 146

DEL

25 Mayo

OBSERVATORIO CENTRAL METEOROLÓGICO

Observaciones del Extranjero

Observaciones de la mañana a las 7 ^h										Id. en las 24 horas			Id. de la vispera por la tarde			
Estaciones	Barómetro.		Temperatura	Viento		Estado del cielo	Estado del mar	Lluvia ó nieve	Temp. extr. ^{as}		Baróm. a 0° y al nivel del mar	Temperatura	Viento		Estado del cielo	
	a 0° y al nivel del mar	Variación en 3 horas		Dirección	F. ^{ca}				Máx. ^a	Min. ^a			Dirección	F. ^{ca}		
Escandinavia	Bodo	754.6	-0.2	8.2	N.E.	1	c. cub.	Riza ^a	1	9	4	765.3	8.5	cal	0	c. cub.
	Cristiansund	767.0	+0.4	7.4	N.	1	c. d.	N. ^a		9	5	765.3	7.0	N.	3	nub.
	Skudesnoes															
Rusia y Austria	Riga	759.6	+0.3	10.9	N.N.E.	1	nubla.					759.0	19.3	N.N.E.	2	nubla.
	Moscou	759.6	+1.0	12.0	S.	1	c. d.					758.1	19.1	N.E.	1	S.
	Nicolaiev	756.0		13.1	S.E.	5	cub.					757.4	15.3	S.	0	c. cub.
	Feldkirch	763.6	+5.3	9.5	cal	0	lluvia.		12	11	9	761.8	9.5	cal	5	lluvia.
	Cernorvitx	752.8	-0.2	14.4	N.E.	1	cub.		4	20	13	754.6	15.2	cal	0	
	Cracovia	755.0	+0.1	13.4	N.	1	cub.		17	15	12	755.3	12.8	N.N.W.	2	cub.
	Pola	755.4	+0.8	14.8	N.W.	1	cub.		28	17	13	744.4	14.0	cal	0	S.
	Viena	755.6	+0.2	11.6	N.	3	lluvia.		32	14	12	746.1	12.4	N.	2	lluvia.
Islas Británicas	Stornoway															
	Shields															
	Valentia	741.9	+0.5	8.9	cal	0	c. d.	N. Ma.		15.0	3.3	740.6	13.9	N.	2	S.
Francia	Oris Nez	769.8	+1.1	9.4	N.	5	lluvia.	N. g. ^{ca}	14	9	766.8	11.2	N.	5	cub.	
	St. Mathieu	771.8	+0.4	9.0	N.E.	2	c. d.	N. ^a	16	9	769.7	14.0	N.W.	3	c. d.	
	Isla de Aix	768.8		?	N.N.E.	3	c. cub.	Riza ^a	1	15	9	766.3	14.0	N.	3	cub.
	Biarritz	763.4		?	?	2	cub.	N. Ma.	1	15	11	768.2	14.6	N.W.	4	c. cub.
	Paris	768.5	+0.7	9.2	N.	4	cub.			14.6	8.8	765.4	12.7	N.	4	cub.
	Clermont	761.9	+0.7	8.9	N.	5	cub.		1	14.3	8.3		12.4	N.W.	4	cub.
	Perpignan	763.5	-0.4	14.2	N.	4	c. d.			19.6	11.5	764.1	15.3	N.W.	4	S.
	Cabo Sicié	756.7		13.4	N.W.	3	Bruma			19	?	?	16.9	N.W.	4	c. d.
	Niza	757.1	+0.4	15.1	cal		c. cub.	Riza ^a	2	21	11	755.5	17.2	S.	2	c. cub.
	Italia	Liorna	756.4	+0.5	17.8	N.W.	2	cub.					755.6	18.0	N.W.	1
Roma		756.5	0.0	14.6	S.E.	0	c. cub.					756.5	17.0	S.W.	2	cub.
Cagliari		751.4		16.0	N.W.	5	S.					761.2	16.0	N.W.	5	S.
Palermo		760.3	+0.2	17.8	S.W.	4	c. cub.					760.6	18.0	N.W.	3	c. d.
Portugal	Porto	768.8	0.0	12.8	N.N.E.	6	c. d.	Riza ^a	21	13	766.8	17.3	cal	0	S.	
	Lisboa	764.6	+0.7	12.3	N.	5	S.	N. g. ^{ca}	21	15	765.2	15.6	N.W.	5	S.	
	Lagos	763.3	+0.5	23.6	S.E.	2	S.	Riza ^a	25	14	763.7	16.2	N.	3	S.	
	Horta	770.7	+1.1	14.0	N.	2	c. d.	Riza ^a	1	19	11	768.3	13.5	N.W.	3	c. cub.
	Angra	770.2	+1.1	14.6	N.	5	nub.	Riza ^a	2	21	14	766.8	14.7	N.	6	c. cub.
	Punta Delgada	768.7	+1.5	14.8	N.N.E.	4	cub.	Riza ^a	4	20	15	768.7	17.3	S.W.	5	Bruma.
	Funchal	765.8	+0.5	18.5	N.E.	3	cub.	N. Ma.	21	12	765.8	19.2	N.E.	3	cub.	
Marruecos y Argelia	Tanger															
	Casablanca															
	Orán	763.5		17.0	N.	1	nub.									
	Argel	763.7		19.2	N.	3	S.									
	Túnex	762.3		20.0	N.	1	c. d.									
Sfaks	759.3		20.0	S.	1	cub.										

Precios de suscripción

Un año 18 pesetas. Un semestre 9 pesetas

Administrador { Habilitado del material de la Dirección general del Instituto Geográfico y Estadístico. Madrid

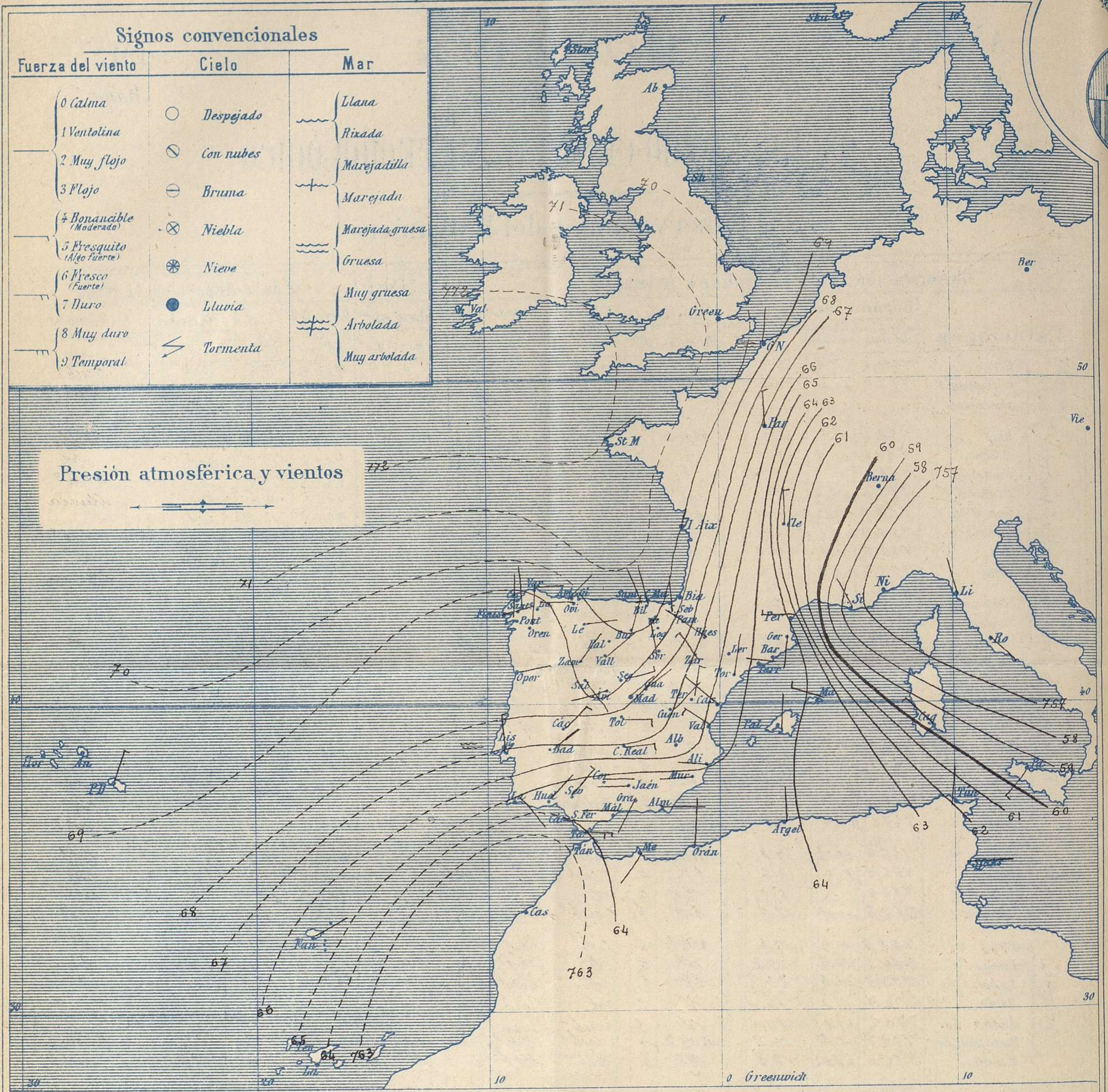
Dirección: Adresse: Address:

Señor

Jefe del Observatorio Central Meteorológico
Parque del Retiro

Apartado n.º 285.

Madrid. (ESPAÑA)

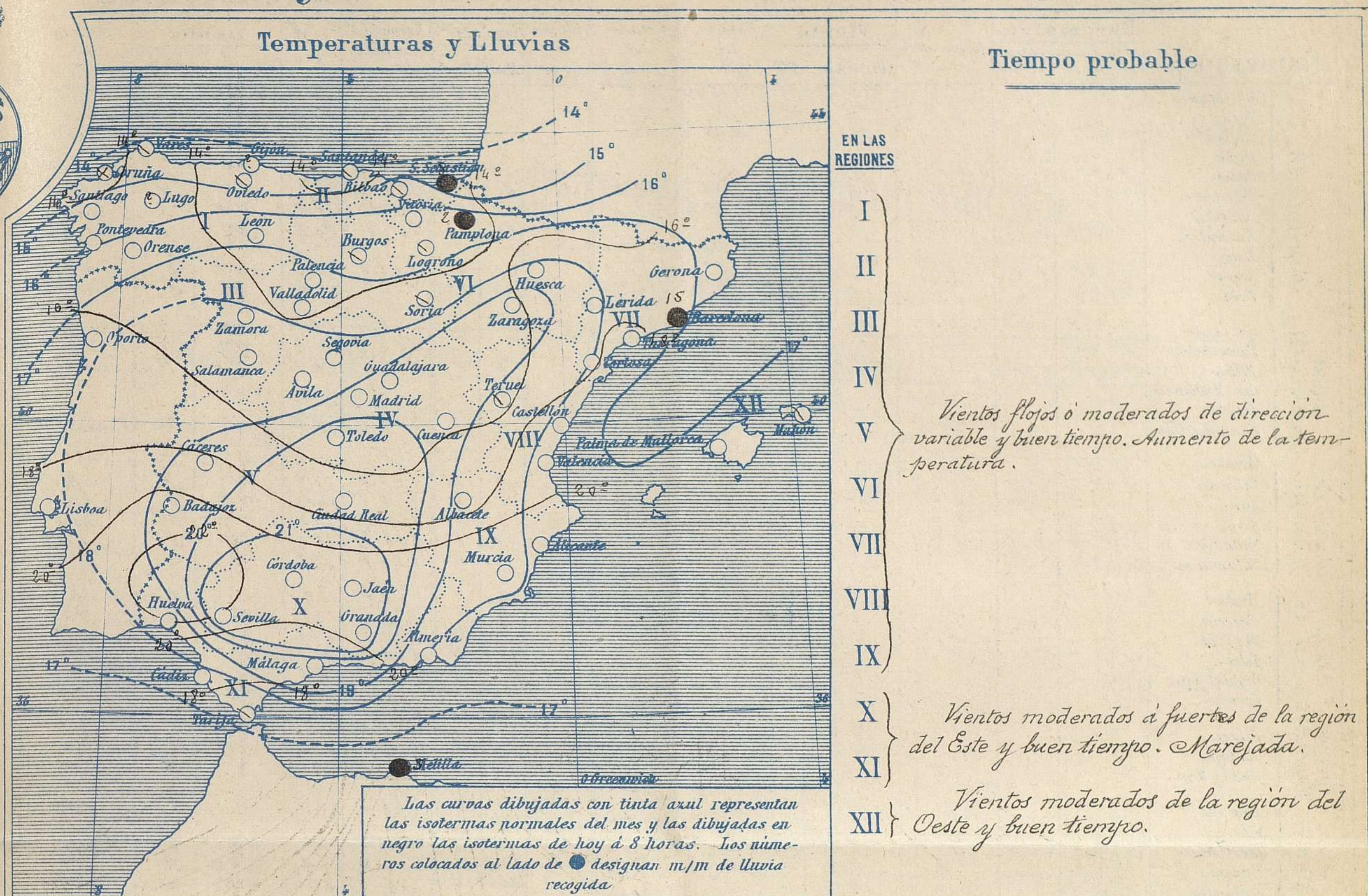


Estado general

Al W. de las costas de Marruecos existe un área de presiones débiles relativas, por cuya causa en el estrecho de Gibraltar y costas adyacentes sopla el Levante.
 Generalmente, el viento en España es flojo de dirección variable y el tiempo bueno.
 La temperatura máxima de ayer fue de 32 grados en Sevilla y la mínima de hoy ha sido de 2 grados en Segovia.
 Las presiones más altas residen sobre el Atlántico al Oeste de Bretaña.

El Director general: Galarza

El Ingeniero Geógrafo Jefe del Observatorio. J. Galbis

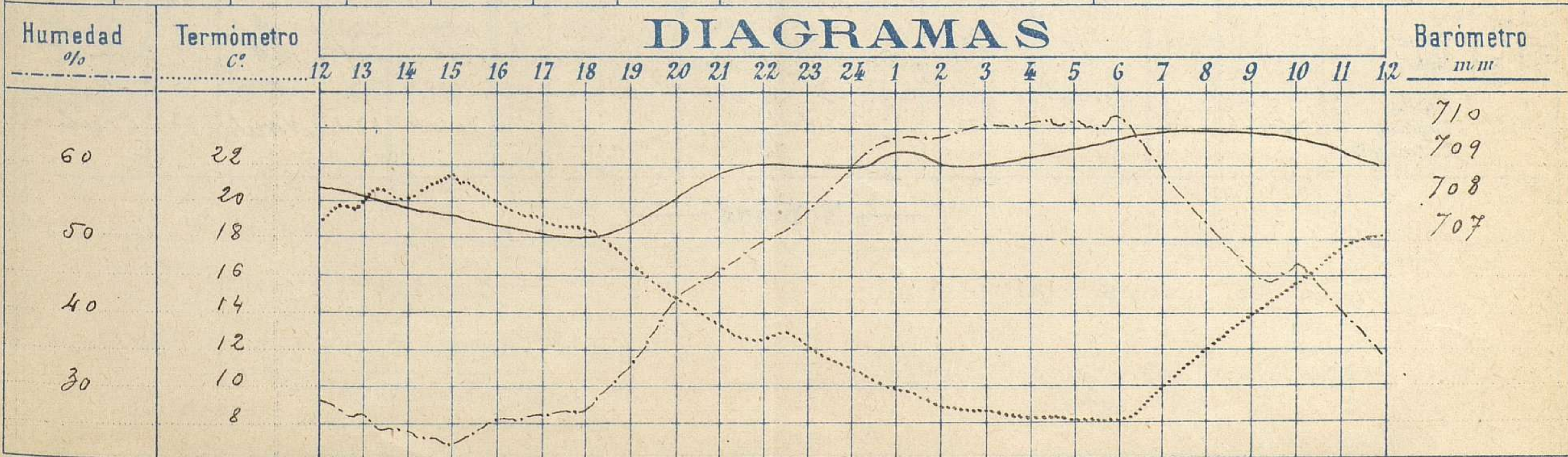


Observaciones de Madrid entre 12^h del día 24 y 12^h del día 25.

PARQUE DEL RETIRO (Altitud 667 m.)

Hora	Barómetro m m	Termómetro C°	Humedad %	Viento	Fuerza 0 a 9	Lluvia o Nieve m m	Estado del Cielo	Notas
16	707.31	20.2	26	E	1	"	Despejado	Temp ^a máxima a la sombra 21.4
20	708.02	14.9	42	N	3	"	Jd	Jd mínima a la id 7.8
24	709.00	11.1	60	NE	4	"	Jd	
4	709.10	8.2	65	NE	3	"	Jd	
8	709.85	11.5	51	NE	1	"	Jd	
12	708.94	17.8	33	WSW	2	"	Jd	

DIAGRAMAS



Observaciones de España

Observaciones de la mañana á 8 horas										Id. en las 24 horas			Id. de la vispera á 16 horas			
Estaciones	Barómetro.		Temperatura	Viento		Estado del cielo	Estado del mar	Lluvia ó nieve	Temp. extr. ^{as}		Barom. á 0° y al nivel del mar	Temperatura	Viento		Estado del cielo	
	á 0° y al nivel del mar	Variación en 3 horas		Dirección	F ^{za}				Max. ^a	Min. ^a			Dirección	Fuerza		
Región del N.W. I	La Coruña	771.0	0.0	13.0	N.W.	1	Nubla.	M. lta.		16	10	770.1	15.0	N.W.	3	c.d.
	Vares	769.2		12.8	S.	5	ub.	M. lta.				769.6	15.0	N.	3	nub.
	Avilés	769.7			N.E.	3	ub.	Riz.				769.6		N.	4	ub.
	Gijón			12.2	N.	1	ub.		16	4	768.9	14.0	N.	1	c.ub.	
	Oviedo	769.9			N.W.	6	S.	Riz.	21	15	768.0	16.7	N.E.	4	nub.	
	Ministerre	767.8	-0.5	17.6	N.W.	3	S.		18	8	768.5	16.8	N.W.	3	nub.	
	Santiago	767.8	0.1	12.9	N.	1	S.		21	8	767.8	20.6	N.	1	c.d.	
	Pontevedra	767.7	0.0	15.2	N.	1	S.									
	Lugo	768.3	+0.5	13.5	N.	1	S.		21	8	766.7	20.2	N.E.	2	S.	
	Orense	769.2		7.8	S.	0	S.		18	1	766.5	15.2	N.	2	S.	
Región Cantábrica II	Santander	769.3	+0.8	14.8	N.	3	nub.	Riz.		17	11	768.4	15.0	N.	5	nub.
	Punta Galea	770.3		13.4	N.W.	5	ub.	onda	1			770.0	14.8	N.W.	5	c.ub.
	Bilbao	769.7	+0.2	13.4	N.W.	5	c.ub.		18	10	769.0	14.4	N.W.	4	c.ub.	
	Cabo Machichaco															
	Igueldo															
San Sebastián	769.7	+0.3	13.6	N.	0	lluvia.	S.	6	15	11	768.5	15.2	N.W.	5	nub.	
Región del Duero III	Zamora	769.4	+2.0	11.8	N.E.	0	S.		19	6	767.0	17.8	N.E.	1	S.	
	Palencia	769.0	+0.2	9.9	S.	4	S.		17	5	766.0	16.7	N.	3	nub.	
	Burgos	769.2	0.0	8.5	N.W.	2	nub.		15	3	766.7	14.2	N.E.	2	c.d.	
	Soria	767.6		2.8	N.W.	5	c.ub.		16	5	764.5	15.2	N.W.	5	nub.	
	Valladolid	770.0	0.0	10.0	N.E.	2	c.d.		19	5	765.6	18.0	N.	2	nub.	
	Salamanca	769.7	+0.6	10.2	S.E.	4	S.		18	5	765.8	17.2	S.	0	S.	
Región Central IV	Ávila	775.8		6.5	N.W.	2	S.		15	3	757.8	13.5	N.	2	S.	
	Segovia	769.4	+1.0	9.4	S.	5	S.		18	2	765.0	16.0	N.	3	S.	
	Madrid	768.1	+0.7	11.5	N.E.	1	S.		21.4	7.8	763.7	20.2	S.	1	S.	
	Toledo	768.0	+0.3	12.4	N.E.	4	S.		23	9	763.1	22.2	N.	2	S.	
	Guadalajara	767.3	+0.4	11.0	N.E.	3	S.		20	6	762.5	19.8	N.	2	c.d.	
	Cuenca	764.4	+0.4	10.6	N.E.	3	S.		20	5	761.4	19.4	N.E.	1	c.d.	
Alto Ebro VI	Cáceres	766.3		16.4	N.E.	4	S.		27	16	763.2	24.0	N.E.	3	c.d.	
	Badajoz	766.9	+0.8	20.0	N.E.	1	S.		28	13	762.3	27.3	N.E.	0	S.	
	Ciudad Real	760.7	+1.0	15.5	S.	5	S.		24	9	762.6	23.0	S.	3	S.	
Mancha VII	Logroño	768.4		10.7	N.	1	ub.		18	8	766.1	13.7	N.	3	ub.	
	Vitoria															
	Pamplona	768.6	+0.4	10.4	N.W.	4	ub.				768.5	11.0	N.W.	2	ub.	
	Huesca	764.8	+1.1	14.2	N.W.	4	S.		27.6	10.0	763.3	17.2	N.W.	7	S.	
	Zaragoza	765.6	0.0	14.0	N.W.	4	S.		20	10	764.6	18.0	N.W.	4	S.	
Cataluña VIII	Lérida	764.4	0.0	17.4	S.	0	S.									
	Gerona															
	Barcelona	763.4	+0.5	17.8	N.	0	S.	M. lta.	22	10	764.1	21.4	S.	1	c.d.	
	Tarragona	763.7		18.0	N.W.	7	S.	Riz.	15	20	762.5	18.0	S.E.	2	c.d.	
	Tortosa	765.0	+0.8	16.6	N.W.	3	S.		28	12	761.3	26.4	N.W.	3	c.d.	
Levante IX	Teruel	767.0		8.8	N.	5	nub.		25	13	762.4	24.2	N.W.	3	S.	
	Castellón	764.5	+0.9	13.3	N.W.	1	S.		20	5	769.9	17.4	N.	3	nub.	
	Valencia	765.0	+1.4	19.0	N.W.	5	S.		23	15	762.8	22.3	S.E.	2	S.	
									24	15	762.6	23.2	N.W.	7	S.	
Región de Valencia X	Albacete	766.5		12.8	N.	1	S.		24	6	761.7	22.5	N.	1	nub.	
	Alicante	764.5	+0.2	20.8	N.	1	S.		24	10	763.5	22.0	S.E.	2	c.d.	
	Murcia	764.5	+0.8	20.0	N.	0	S.		26	12	762.0	23.0	S.	3	nub.	
Región de Granada XI	Sevilla	784.4		21.8	N.E.	6	S.		32	11	762.0	30.0	N.W.	2	S.	
	Córdoba	764.5	+1.3	20.2	S.	1	S.		31	13	761.3	30.0	S.	1	S.	
	Jáen	764.8		19.6	N.W.	0	S.		26	14	768.8	25.2	N.W.	1	c.d.	
	Granada	764.1	+0.4	16.4	S.W.	0	S.		23	11	762.3	21.0	S.W.	1	c.ub.	
Región de Almería XII	Huelva	765.9		21.8	N.E.	1	S.		30	14	761.9	26.8	S.W.	4	S.	
	Algeciras															
	San Fernando	763.8	+0.6	18.2	S.	2	S.	S. lta.	25	13	763.0	22.3	N.	2	S.	
	Tarifa	765.0		17.7	S.	5	nub.	Riz.			763.2	22.4	N.W.	1	c.d.	
	Málaga	765.0	+0.2	19.0	N.	0	S.	S. lta.	23	15	764.0	21.6	S.E.	5	S.	
	Almería	763.2		20.8	S.	3	S.	Riz.	24	16	767.0	22.2	S.	2	ub.	
Región de Melilla XIII	Palma	763.9	+0.2	19.0	N.	2	c.d.	S. lta.	25	15	767.2	24.4	S.	3	nub.	
	Mahón	763.2		11.7	N.W.	5	nub.		24	11	762.7	18.4	S.E.	1	nub.	
Melilla	767.0		22.0	S.W.	2	S.	cal	5	24	17	767.4	23.0	N.W.	3	lluvia.	
Laguna	764.6	+0.6	15.5	S.	3	c.ub.		21	20	764.6	17.1	N.W.	3	c.ub.		
Sta. Cruz de Ten.																

Noticias