

INSTITUTO GEOGRÁFICO Y CATASTRAL

BOLETÍN DEL SERVICIO METEOROLÓGICO

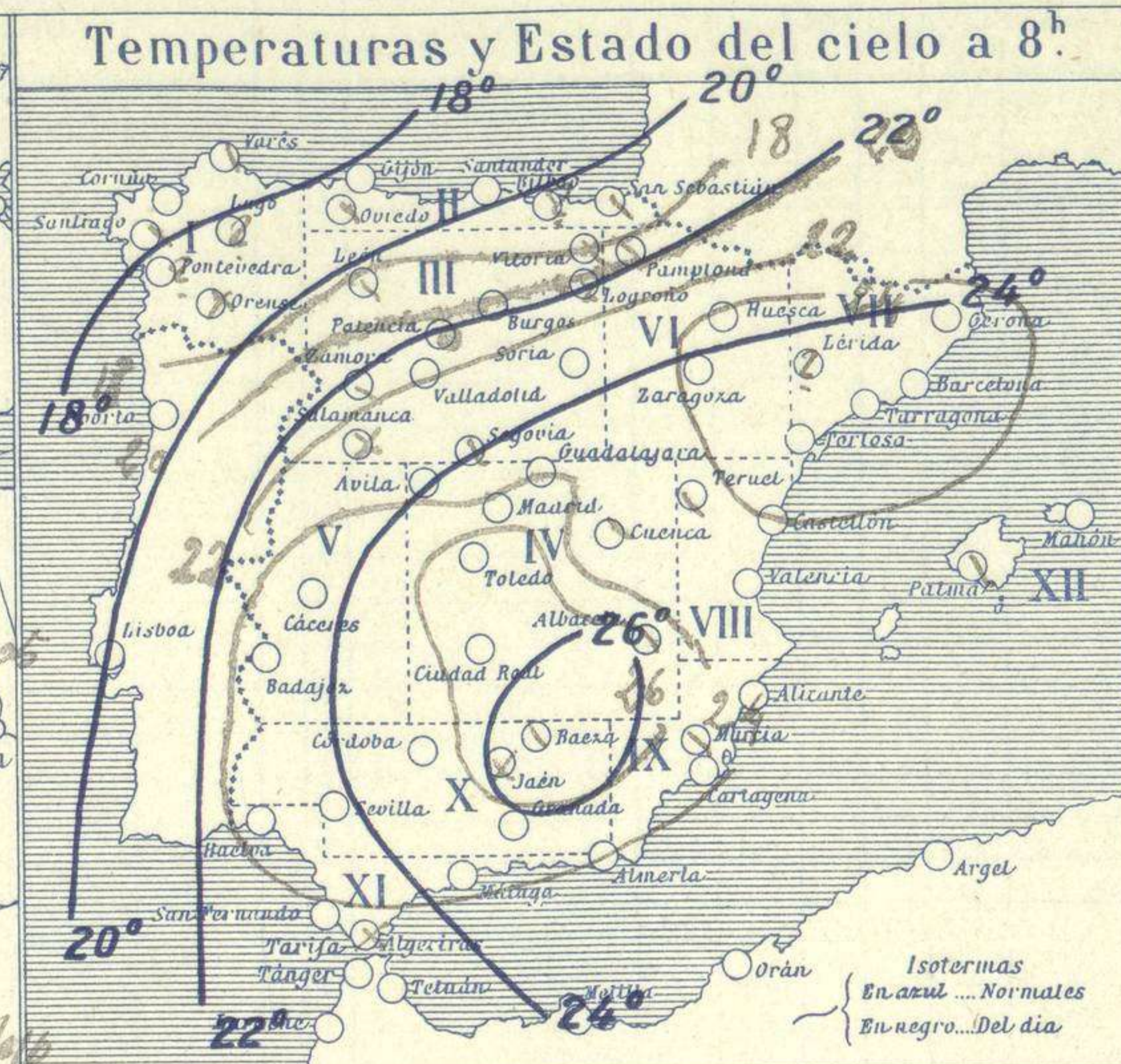
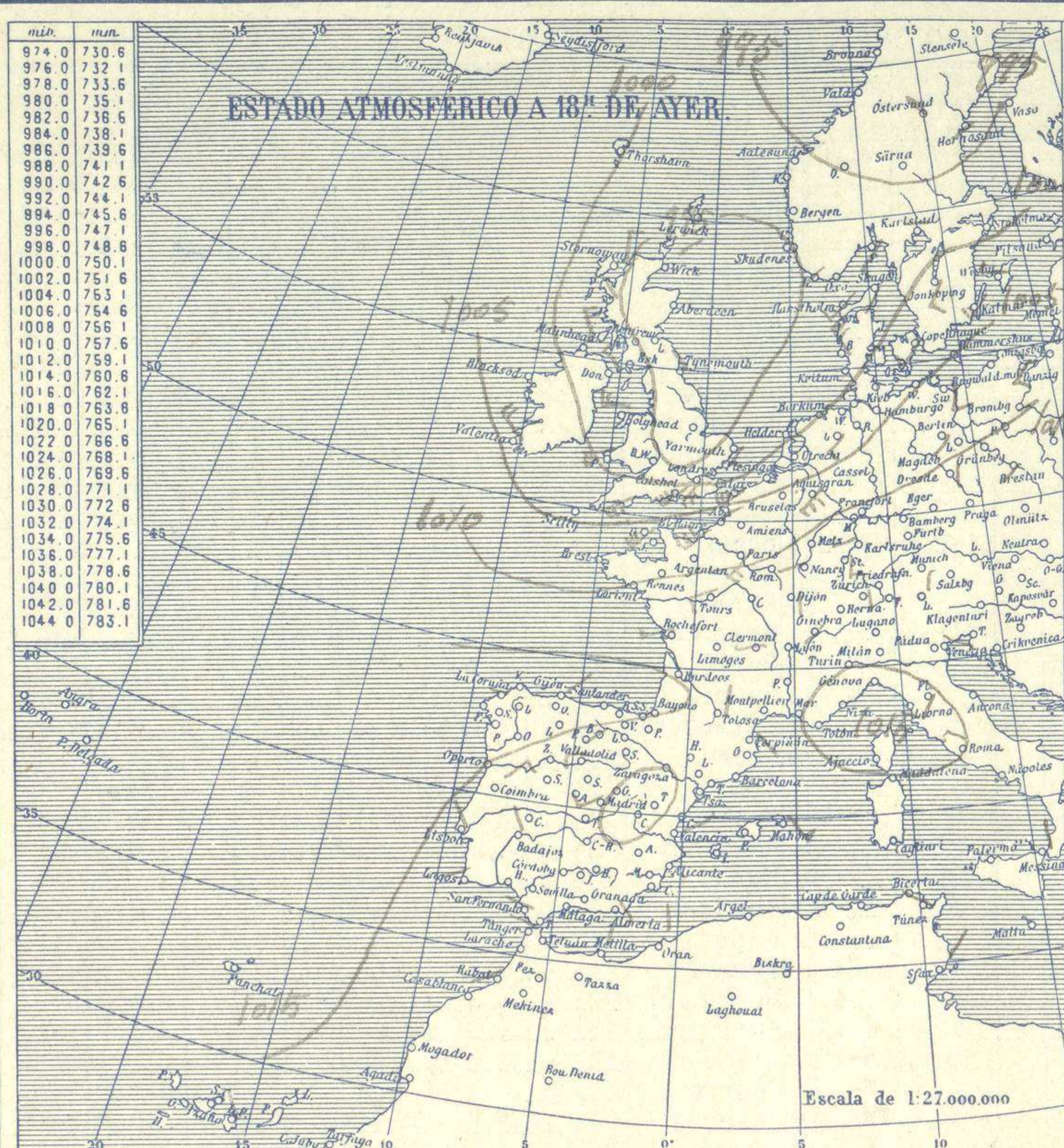
AÑO XXXV
Núm. 235

OBSERVACIONES DEL EXTRANJERO

1927
Martes 23 de AGOSTO

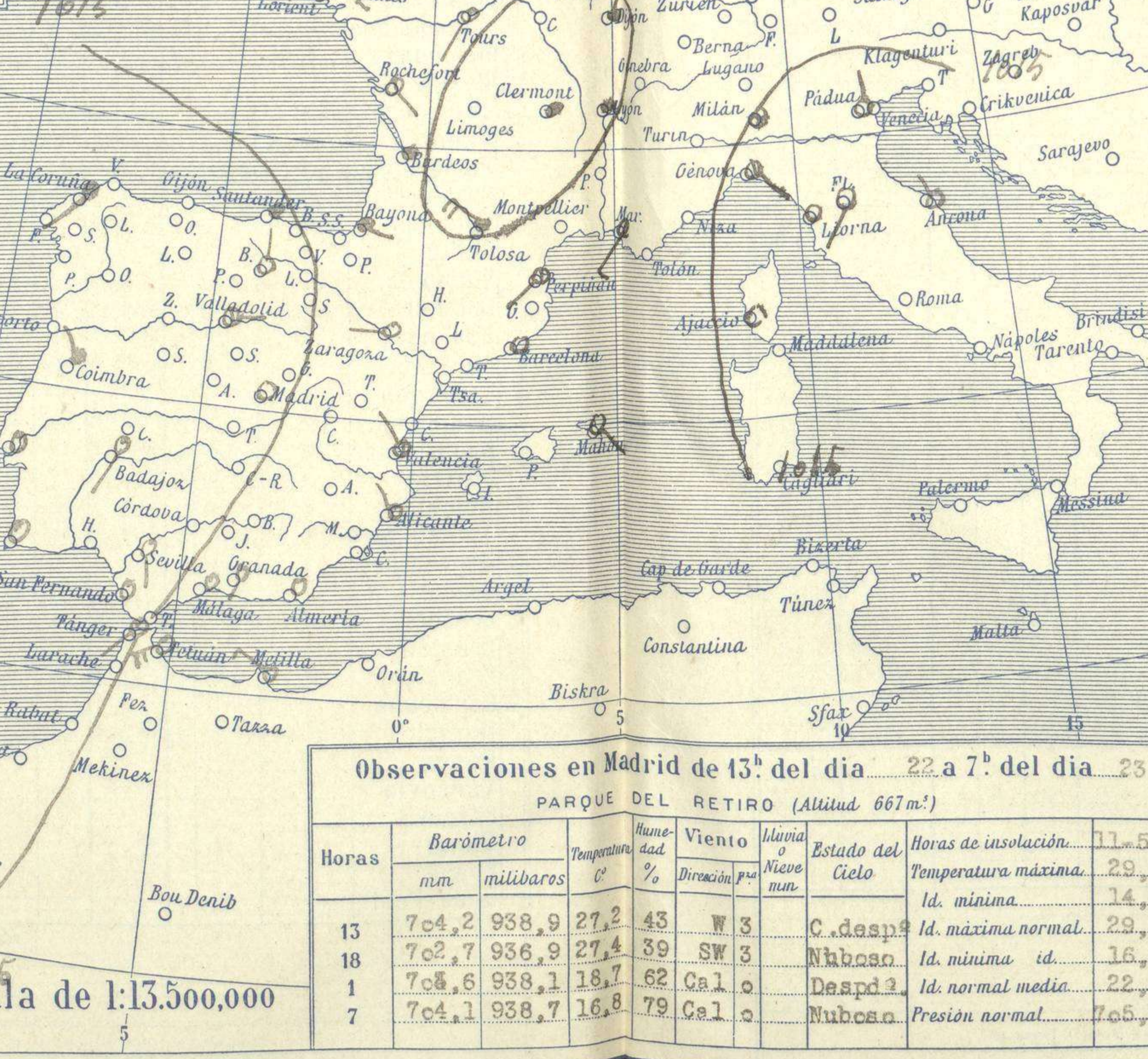
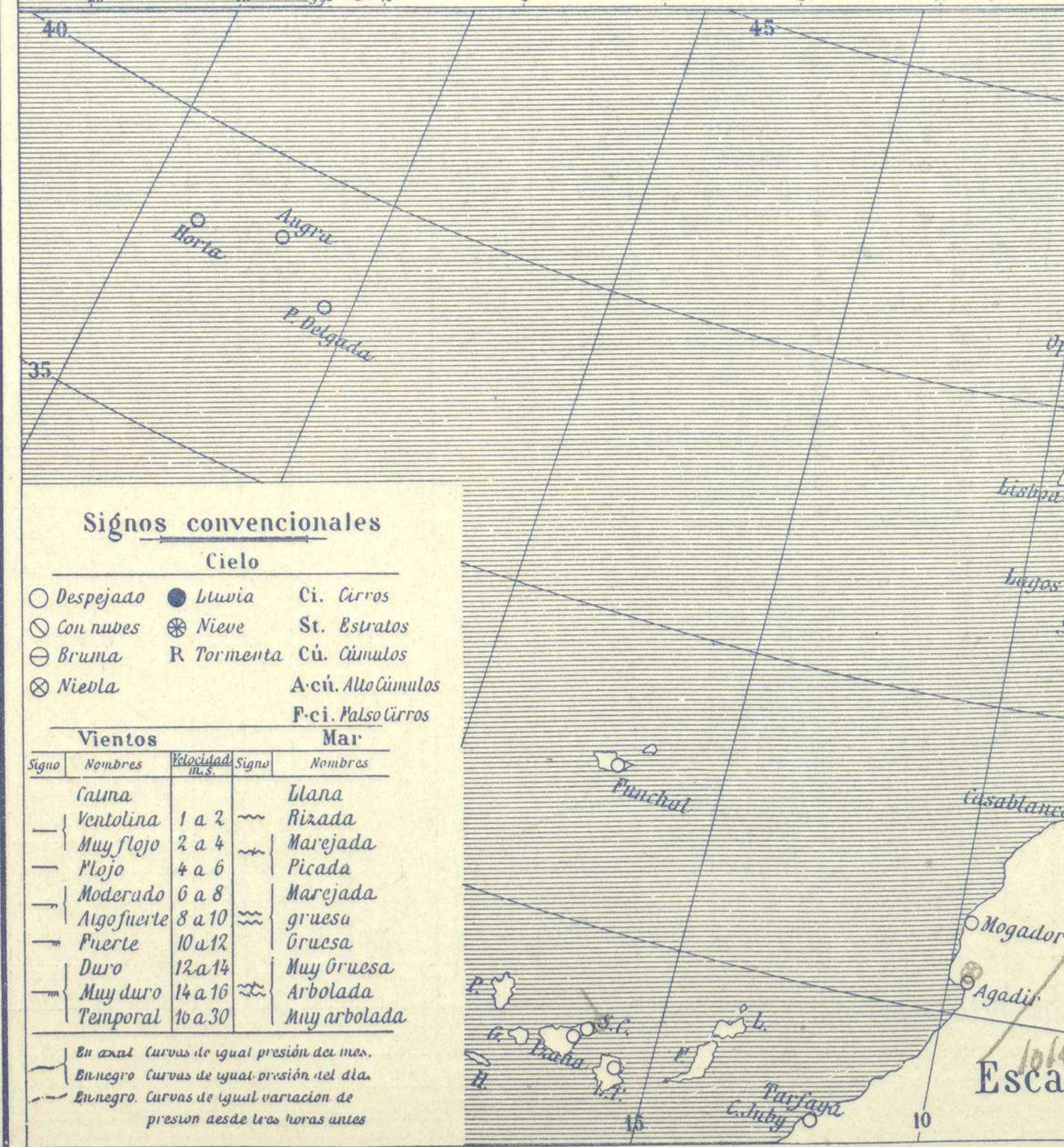
ESTACIONES	PRESIÓN MILIBARES				VIENTO	TEMPERATURA	TIEMPO		PRESIÓN MILIBARES	VIENTO	ESTACIONES	PRESIÓN MILIBARES				VIENTO	TEMPERATURA	TIEMPO		PRESIÓN MILIBARES	VIENTO						
	a O°		VARIACIÓN	C			D. y F.	C°				**	***	a O°				VARIACIÓN	C			D. y F.	C°	**	***	a O°	
	N.	M.G.N.												N.	M.G.N.											N.	M.G.N.
ISLANDIA										PAISES BAJOS																	
Seydisfjord										De Bild																	
Reykjavik										Le Helder																	
Vestfmannö	993.1	0.0	0	NW-2	7	11	11			Flesinga																	
Thorshavn										Bruselas																	
Stensele	994.3	0.0	0	Cal-o	13	N	N	992.9	Cal-o	Zurich								1014.1	S-1								
Ostersund	96.5	0.7	1	S-1	12	D	N	93.5	WNW-1	Berna								15.0	NW-o								
Hernosánd	94.7	0.7	1	SW-1	15	D	N	93.5	SW-1	Ginebra								14.6	EW-o								
Särna	94.3	0.0	0	S-1	13	N	N	91.7	SSW-3	Lugano								13.3	W-o								
Karlstad	96.5	-0.7	5	S-3	14	N	N	97.4	W-2	Calais	1007.7	2.5	4	SW-5	15	N		03.0	SW-9								
Estocolmo	1000.6	0.7	4	SW-2	16	N	N	98.9	SSW-1	Abbeville	09.5	1.0	4	SW-3	14	N		06.3	WSW-3								
Jönköping	998.7	-0.7	5	SSW-3	16	N	11	1000.5	SSW-3	El Havre	10.9	1.5	4	WSW-7	14	LL		06.9	WSW-7								
Wisby	1003.3	0.0	0	SW-4	18	N	N	02.7	W-5	Maguncia	13.3	0.5	4	SSW-4	14	N		10.7	S-1								
Kalmar								03.4	SW-6	Brest	11.7	1.0	4	W-3	15	N											
Bronnö										Lorient	13.3	1.0	4	NW-4	16	N											
Vallersund										Rennes	12.3	1.0	4	SSW-3	15	N		10.2	SW-5								
Kinn								995.0	SW-1	Argentan	12.3	1.0	3	SW-2	15	N		08.5	SW-3								
Dombaas	994.7	0.0	0	Cal-o	8	NB	N	94.4	Cal-o	Paris	12.6	1.0	4	SW-5	13	N		09.0	SW-6								
Utsire	93.8	0.5	4	WNW-1	14	LL	11	95.2	SW-2	Nancy	13.9	-0.5	7	WSW-2	13	LL		11.5	WSW-2								
Fæerder	93.7	-0.5	5	WNW-3	14	LL	11	96.7	SW-3	Estrasburgo	13.5	0.5	4	Cal-o	15	N		12.2	S-3								
Lister								95.4	SSW-4	Tours	14.4	0.5	4	SSW-2	15	N		12.1	WSW-2								
Skagen	94.4	-1.3	5	WNW-4	15	N	N	98.5	SSW-2	Dijon	14.5	1.0	4	N-1	15	LL		13.0	W-2								
Hanstholm	91.3	-1.3	5	SSW-3	15	11	T	97.0	SW-3	Rochefort	11.4	1.0	4	SE-2	16	N		13.3	WSW-3								
Blaavands	96.2	0.7	4	WSW-6	17	N	11	98.9	NNW-6	Clermont	15.9	0.0	0	Cal-o	14	LL		14.7	WSW-?								
Copenhagen	1002.6	0.0	0	SSW-5	16	N	N	1004.2	SW-3	Lyon	14.7	1.5	3	Cal-o	16	LL		11.4	Cal-o								
Hammershus	04.7	-0.7	5	SSW-4	16	N	11	05.7	SW-4	Burdeos	15.4	0.5	4	Cal-o	14	LL		14.4	Cal-o								
Lerwick										Bayona	12.5	0.0	0	E-2	16	LL		15.7	N-3								
Stornoway	02.2	2.0	1	NW-1	11	N	N	994.6	N-3	Tolosa	15.3	2.5	4	NW-4	15	LL		13.9	N-2								
Wick										Marignane	14.3	0.5	4	SSW-3	23	N		14.6	S-1								
Aberdeen	999.0	2.5	1	NW-2	13	N	11	91.5	NW-2	Perpñan	11.8	0.5	4	SW-2	24	N		13.3	SE-1								
Malin Head								96.3	WNW-4	Ajaccio	15.8	0.0	0	Cal-o	22	D		14.7	SW-7								
Renfrew										Oporto								14.5	N-2								
Tynemouth	99.7	2.0	2	W-2	14	N	N	90.0	WNW-1	Coimbra	14.9	0.0	0	NW-1	17	NB	N		13.3	WNW-3							
Blacksod	1005.3	1.0	1	N-4	13	N	11	1000.3	NW-4	Lisboa	15.4			Cal-o	19	D	?		13.7	NW-2							
Donaghadee	03.0	2.0	1	WNW-3	14	N	D	995.5	NW-3	Lagos	14.6			Cal-o	24	D	D		13.8	WSW-1							
Holyhead	04.3	-2.5	5	W-4	13	N	NB	96.1	W-5	Funchal																	
Cranwell										Horta																	
Yarmouth	03.1	1.5	1	WSW-3	14	N	D	96.7	SSW-5	Turin								11.8	SW-2								
Valentia	10.0	2.0	1	NW-3	13	D	11	1003.8	NW-4	Milan	16.3	?	?	Cal-o	20	N	N		13.7	Cal-o							
Pembroque	06.6	2.0	1	W-4	14	N	D	998.5	W-6	Pádua	15.1	0.7	1	N-1	22	N	N		12.7	NSE-2							
Ross-on-Wye	06.2	0.0	0	W-2	13	D	NB	91.2	N-4	Venecia																	
Londres	06.9	2.0	1	WSW-3	14	N	N	1001.0	WSW-5	Génova	15.9	0.0	0	SE-1	20	N	T		15.3	SE-2							
Scilly										Florenzia	16.5	1.3	1	SW-1	20	D	D		13.7	SW-3							
Plymouth	09.1	2.0	1	W-3	14	D	D	02.7	WSW-6	Liorna	16.9	0.7	4	Cal-o	23	D	D		16.1	WNW-2							
Calshof	08.2	1.5	1	WSW-4	15	N	D	02.3	SW-7	Ancona	16.9	-0.7	8	NW-2	25	D	D										
Quernsey	11.2	1.5	1	WSW-5	15	N	D	06.3	SW-7	Zara																	
Borkum	01.4	1.3	1	SE-8	15	LL	LL	01.4	SW-6	Roma								16.3	WNW-1								
Loningen								03.9	SW-3	Magdalena								12.6	W-4								
Hamburgo	05.9	0.7	4	SSW-5	15	N	N	05.3	SW-4	Taranto								14.1	S-1								
Swinemunde	09.0	0.7	1	SSW-2	17	D	D	07.8	S-3	Mesina								14.1	N-2								
Danzig	06.5	0.0	0	SSW-4	18	D	D	08.7	SSW-3	Tánger	15.9	3.0	1	SW-2	21	N		11.4	W-2								
Memel	08.9	0.0	0	SW-4	18	N	N	08.7	WSW-1	Oran								13.1	N-2								
Aquisgran	09.7	0.7	1	SSW-6	14	N	11	06.3	SW-6	Argel																	
Magdeburgo								08.2	SW-2	Bizerta																	
Berlin	09.9	0.7	2	W-4	18	D	D	07.7	SW-1	Túnez								14.4	WNW-2								
Dresde	12.5			SW-4				11.1	S-2	Rabat																	
Breslau								12.5	SW-1	Fez																	
Francfort	12.6	0.7	1	Cal-o	14	N	LL	10.6	Cal-o	Tazza																	
Carlsruha								11.9	WSW-1	Sfax								13.4	NNE-2								
Munich	15.0	-0.7	8	Cal-o	17	N	N	13.8	S-2	Casablanca								20.1	SW-o								
Posen										Mequinez																	
Varsovia										Agadir	15.7	0.5	4	Cal-o	25	NB		13.9	Cal-o								
Cracovia																											
Viena																											
Praga																											
Buda-Pest																											

RADIOGRAMAS TRANSMITIDOS DESDE BARCOS



Temperaturas extrema y Lluvia

Estaciones	Temperaturas		Lluvia
	Máx.	Mínim.	
La Coruña	21	15	ip
Santiago	20	14	
Pontevedra			
Lugo			
Orense	25	14	
Gijón	22	16	3
Oviedo	24	15	
Santander	22	15	2
Bilbao			
San Sebastian	23	15	6
León	25	13	ip
Zamora	28	12	
Palencia	27	16	ip
Burgos	24	15	
Soria	24	13	
Valladolid	26	13	
Salamanca	27	11	
Ávila	26	12	
Segovia	27	12	
Madrid	30	14	
Toledo	33	23	
Guadalajara	31	15	
Cuenca	31	14	
Ciudad-Real	34	17	
Albacete	26	20	
Cáceres	34	17	
Badajoz	33	16	
Vitoria	25	14	1
Logroño			
Pamplona	27	14	0,3
Huesca	32	20	
Zaragoza	32	18	
Lérida			
Oerona	30	20	
Barcelona	28	22	
Tarragona	26	23	
Tortosa			
Teruel	32	15	
Castellón	24	22	
Valencia	20	21	
Alicante	30	19	
Murcia	37	19	
Sevilla	38	17	
Córdoba	38	22	
Jaén	7	24	
Baeza			
Granada	37	20	
Huelva	34	20	
San Fernando	29	19	
Tarifa	24	20	
Algeciras	26	18	
Málaga	24	18	
Almería	27	21	
Palma	30	20	
Ibiza			
Mahón	29	22	
Las Palmas			
S ^t Cruz de T.	31	21	
Laguna			
Izaña			
Tetuán	25	17	
Melilla	27	11	
Tánger			



Estado General

Se retira hacia el Báltico la depresión que ayer se encontraba sobre las Islas Británicas por lo que el tiempo ha mejorado en Inglaterra, Francia y Alemania.

Tres áreas de altas presiones se encuentran sobre España, Francia e Italia.



EN LAS REGIONES.

I Ligeras lluvias.

II

III

IV

V

VI

VII Vientos flojos de dirección variable y buen tiempo.

VIII

IX

X

XI

XII

Observaciones en Madrid de 13^h del día 22 a 7^h del día 23

PARQUE DEL RETIRO (Altitud 667 m.)

Horas	Barómetro		Temperatura	Humedad	Viento	Lluvia	Estado del Cielo	Horas de insolación
	mm	milibaros						
13	704,2	938,9	27,2	43	W 3		C. despp	11,55
18	702,7	936,9	27,4	39	SW 3		Nuboso	Id. mínima 14,2
1	704,6	938,1	18,7	62	Cal 0		Despp 2	Id. máxima normal 29,7
7	704,3	938,7	16,8	79	Cal 0		Nuboso	Id. mínima id. 16,0
								Id. normal media 22,8
								Presión normal 705,9

Signos convencionales

Cielo

○ Despejado ● Lluvia Ci. Cirros
 ☁ Con nubes ☉ Nieve St. Estratos
 ☁ Bruma R Tormenta Cú. Cúmulos
 ☁ Niebla Acú. Alto Cúmulos
 P.ci. Pseudo Cirros

Vientos

Signo	Nombres	Velocidad	Signo	Nombres
—	Calma	1 a 2	—	Ulana
—	Ventolina	2 a 4	—	Rizada
—	Muy flojo	4 a 6	—	Marejada
—	Flojo	6 a 8	—	Picada
—	Moderado	8 a 10	—	Marejada gruesa
—	Algo fuerte	10 a 12	—	Gruesa
—	Fuerte	12 a 14	—	Muy gruesa
—	Duro	14 a 16	—	Arbolada
—	Muy duro	16 a 30	—	Muy arbolada
—	Temporal			

En azul Curvas de igual presión del mes.
 En negro Curvas de igual presión del día.
 En negro Curvas de igual variación de presión desde tres horas antes.

OBSERVACIONES DE ESPAÑA

ESTACIONES	PRESIÓN MILIBARES			VIENTO	TEMPERATURA	HUMEDAD	TIEMPO	NUBES	MAR	DIRECCIÓN Y FUERZA DEL VIENTO A							
	á O°	N. M. G. N.	VARIACIÓN							C.	D. y F.	°	PRESENTE	PASADO	250	500	1000
OBSERVACIONES Á 7 ^h											OBSERVACIONES Á 7 ^{h.}						
La Coruña	16,7	0,5	4	SW-1	16		LL	Nb	3								
Gijón	14,9	0,4	4	Cal-o	17		N	B-st-cu	4								
Santander	16,8	1,3	1	Cal-o	16		LL	St-cu	3								
Valladolid	15,4	0,9	4	E-o	15		N	A-st									
Zaragoza	18,7	?	?	W-1	20		D	A-cu									
Barcelona	18,4	0,0	0	SW-o	25		D	Cu		W-1	WSW-3	SW-4	SW-7	WSW-8			
Tortosa	12,7	0,5	4	N-o	16		N	?									
Mahón	13,5	0,0	0	SE-2	25		D										
Madrid	15,4	1,6	1	Cal-o	17		D	A-cu				SW-4	SW-7	SW-9			
Badajóz	15,0	0,8	4	SW-1	18		D				WNW-4	NW-3	WSW-4	SW-7	WSW-7		
Alicante	12,4	0,3	2	NW-1	20		D	A-st	0								
Granada	13,0	-0,3	6	SSW-1	24		D	Cu									
Sevilla	13,9	1,6	1	S-1	20		D										
Almería	13,8	1,3	1	Cal-o	24		D		1								
Málaga	14,1	0,9	4	Cal-o	22		D	Ci	0								
S. Fernando	14,6	0,8	4	Cal-o	?		D		1								
Melilla	13,6	1,2	4	WNW-3	22		D	Ci	2								
Tetuán	13,1	0,8	4	W-4	20		D	A-cu									
S. C. de Tenerife	16,6	0,5	4	W-1	22		N	Cu	2								
Izaña	13,9	0,0	0	WNW-1	24		N	?									
OBSERVACIONES Á 18 ^h											OBSERVACIONES Á 18 ^h de ayer.						
La Coruña	15,7	-0,4	5	W-1	19		N	Nb, A-st	4								
Gijón	15,7	0,0	0	NE-2	19		N	St, A-st	5								
Santander	16,3	0,1	3	Cal-o	19		N	St-cu	3								
Valladolid	11,9	-0,7	5	W-3	24		N	St-cu, Ci-cu									
Zaragoza	10,1	-1,2	6	W-o	29		N	Cu, A-cu									
Barcelona	13,4	-0,1	6	S-3	25		N	Cu, Ci									
Tortosa	13,0	0,0	0	SSW-4	26		D										
Mahón	20,8	-0,4	5	SSW-3	25		D	Ci	?								
Madrid	08,7	-1,1	5	SW-3	27		N	Ci									
Badajóz	12,1	-1,1	5	NW-4	31		D										
Alicante	12,3	-0,3	8	Cal-o	26		D	Ci	2								
Granada	?	-0,4	5	?	33		D										
Sevilla	10,5	-1,3	5	Cal-o	37		D										
Almería	12,6	-0,9	5	SSW-1	26		D	A-cu									
Málaga	13,3	-0,9	5	Cal-o	23		D		1								
S. Fernando	12,1	-1,3	5	W-2	28		D		3								
Melilla	13,6	-0,4	5	N-o	25		D	St, Ci	2								
Tetuán	08,5	-0,7	5	SW-1	23		N	?									
S. C. de Tenerife	15,1	-0,9	5	SE-2	29		N	Cu, A-cu	2								
Izaña	12,9	0,0	0	ENE-1	26		D										

NOTICIAS

Expresado en medias horas antes observación.
 .. D Despejado ó semidespejado - N Nuboso ó cubierto - NB Niebla ó brumas - A Aguaceros - ll Lloviznas - LL Lluvias - G Granizo (sin truenos) - An Aguanieve - nv Nieve - T Tormenta.
 D Despejado ó semidespejado - N Nuboso - NC Cubierto constantemente - NB Niebla ó bruma - A Aguaceros - ll Lloviznas - nv Nieve ó aguanieve - G Granizo (sin truenos) - T Tormenta.
 Sobre el nivel del mar.