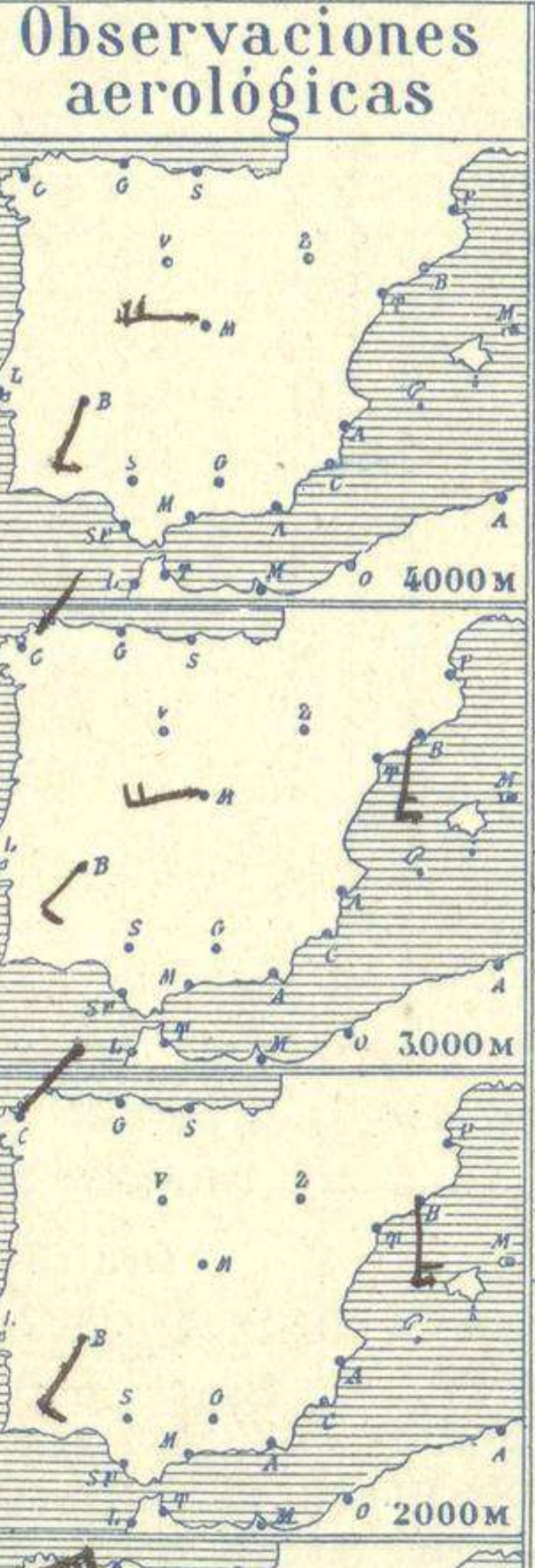
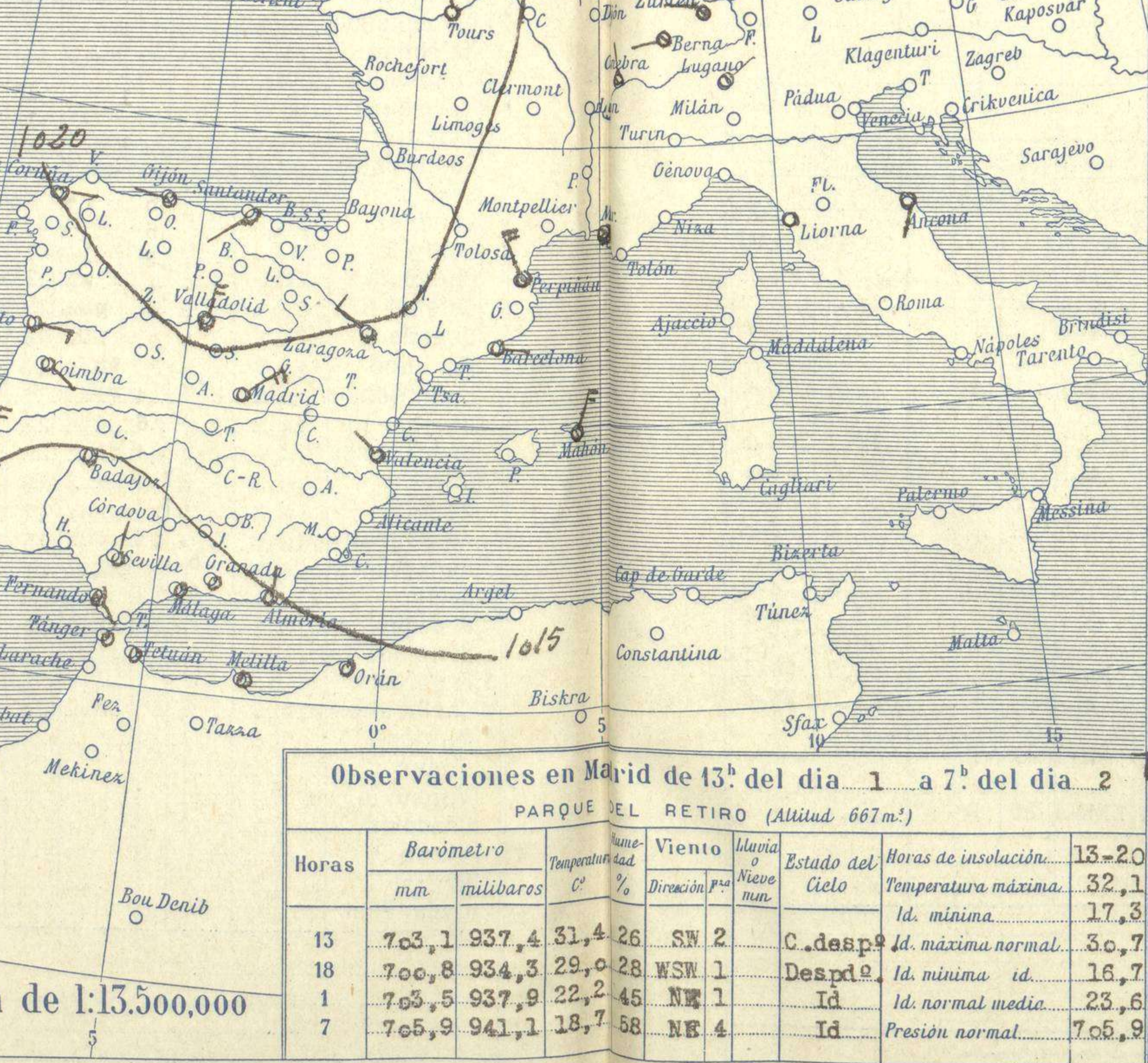
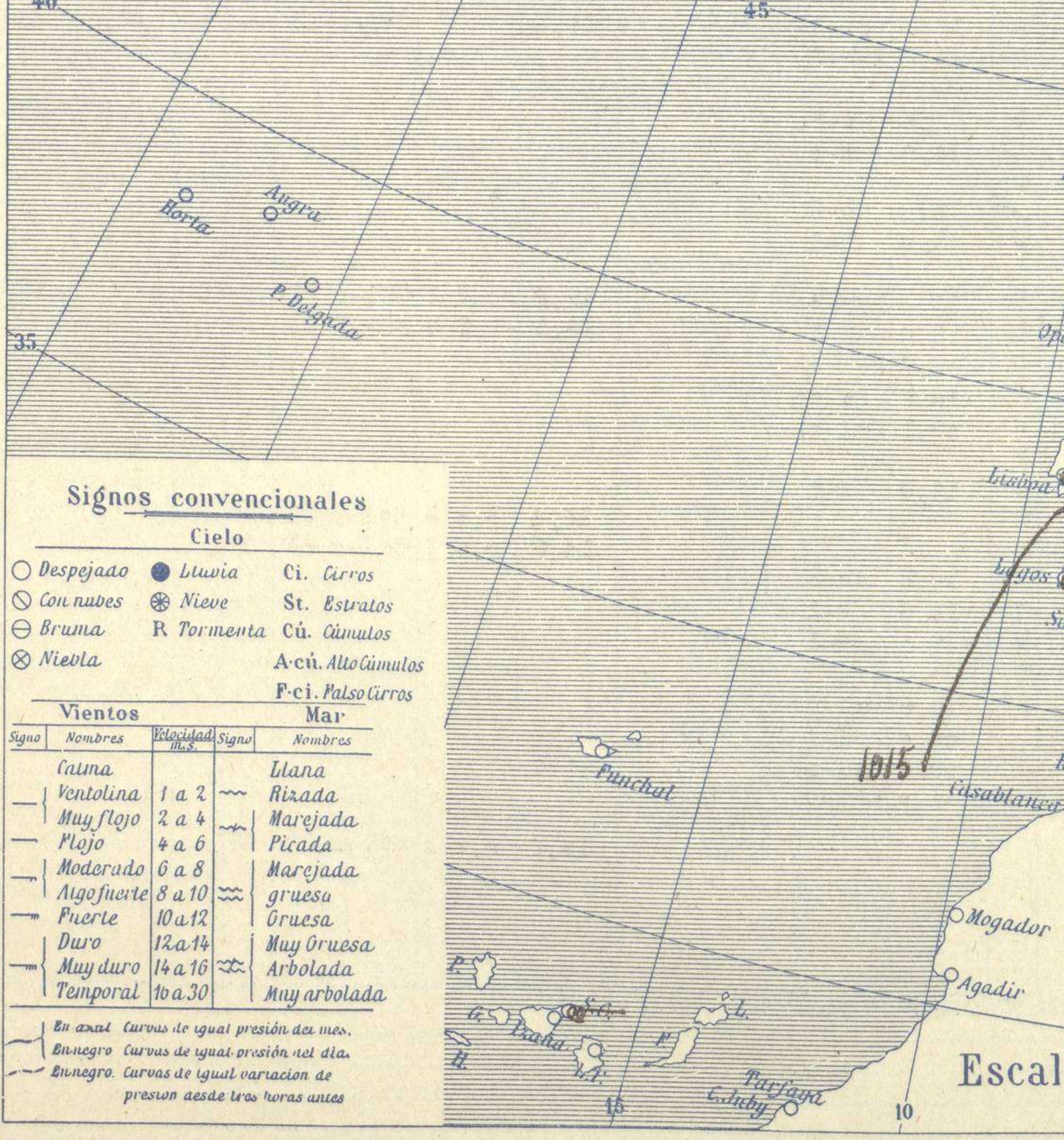


Temperaturas extrema y Lluvia

Estaciones	Temperaturas		Lluvia mm
	Máx.	Mínim.	
La Coruña	20	13	
Santiago	30	10	
Pontevedra	23	12	
Lugo			
Orense	21	19	
Gijón	21	13	
Oviedo	19	10	1
Santander	27	16	2
Bilbao	23	16	1
San Sebastián	22	15	?
León	26	9	
Zamora	30	10	
Palencia	29	11	
Burgos	26	11	12
Soria	31	12	
Valladolid	31	12	
Salamanca	29	9	
Ávila	28	11	
Segovia	31	12	
Madrid	32	17	
Toledo	35	19	
Guadalajara	32	17	
Cuenca	32	16	
Ciudad-Real	34	18	
Albacete			
Cáceres	34	19	
Badajoz	34	15	
Vitoria	26	12	10
Logroño	31	12	1
Pamplona			
Huesca	32	18	ip
Zaragoza	34	16	2
Lérida			
Oerona	33	21	
Barcelona	30	24	
Tarragona	27	23	
Tortosa	31	22	
Teruel	?	16	
Castellón	30	23	
Valencia	30	23	
Alicante	31	20	
Murcia	32	21	
Sevilla	37	17	
Córdoba	37	20	
Jaén	34	23	
Baeza			
Granada	35	19	
Huelva	33	18	
San Fernando	28	19	
Tarifa			
Algeciras	34	18	
Málaga	29	20	
Almería	30	21	
Palma	34	20	
Ibiza			
Mahon	29	23	
Las Palmas			
St. Cruz de T.	28	21	
Laguna			
Izaña			
Tetuán	31	17	
Melilla	29	23	
Tánger			



Estado General  
Camina hacia el Báltico la depresión del Norte de Europa. Sobre el Mar Cantábrico se establece un área de altas presiones.

Tiempo probable  
Buen tiempo.

Observaciones en Madrid de 13.ª del día 1.ª a 7.ª del día 2.ª

PARQUE DEL RETIRO (Altitud 667 m.)

Horas	Barómetro		Temperatura C.	Humedad %	Viento Dir. y fu.	Lluvia o nieve mm.	Estado del Cielo	Horas de insolación.	
	mm	milibares						13-20	Temperatura máxima.
13	703,1	937,4	31,4	26	SW 2		C. desp.	Id. máxima normal.	30,7
18	700,8	934,3	29,0	28	WSW 1		Desp. Id.	Id. mínima id.	16,7
1	705,5	937,9	22,2	45	NE 1		Id.	Id. normal media.	23,6
7	705,9	941,1	18,7	58	NE 4		Id.	Presión normal.	705,9

Signos convencionales

Cielo

- Despejado
- Lluvia
- Con nubes
- Bruma
- Niebla
- Ci. Cirros
- St. Estratos
- Cú. Cúmulos
- A. ci. Alto Cúmulos
- P. ci. Pseudo Cirros

Vientos

Signo	Nombres	Velocidad m/s	Signo	Nombres
—	Calma		—	Llana
—	Ventolina	1 a 2	—	Rizada
—	Muy flojo	2 a 4	—	Marejada
—	Flojo	4 a 6	—	Picada
—	Moderado	6 a 8	—	Marejada gruesa
—	Algo fuerte	8 a 10	—	Gruesa
—	Fuerte	10 a 12	—	Muy gruesa
—	Duro	12 a 14	—	Muy gruesa
—	Muy duro	14 a 16	—	Arbolada
—	Temporal	16 a 30	—	Muy arbolada

En azul Curvas de igual presión del mar.  
En negro Curvas de igual presión del día.  
En negro Curvas de igual variación de presión desde tres horas antes.

Escala de 1:13.500.000

