



MINISTERIO DEL AIRE

Boletín diario del Servicio Meteorológico Nacional

AÑO XIV
2.ª EPOCA
Núm. 117

MADRID MARTES 27 DE ABRIL DE 1965

CENTRO DE ANALISIS Y PREDICION (Ciudad Universitaria) - APARTADO 285 - MADRID. - Teléf. 2 44 35 00

ESTACIONES	TEMPERATURA		PRECIPITACION		Horas de sol	ESTACIONES	TEMPERATURA		PRECIPITACION		Horas de sol	ESTACIONES	TEMPERATURA		PRECIPITACION		Horas de sol	TEMPERATURAS EXTREMAS (De las capitales Peninsulares)	
	Máx.	Mín.	Noche	Día			Máx.	Mín.	Noche	Día			Máx.	Mín.	Noche	Día			Máx.
La Coruña	13	11	7	2	1.0	Navacerrada(*)	8	0			3.6	Castellón	28	13			10.8	MAXIMA: 29° en Alicante y Granada. MINIMA: 2° en Burgos.	
Montevitoso	12	9	ip			Barajas	21	3			12.2	Játiva	27	12			11.7		
Vares	13	9	6	5		Madrid	20	7			10.8	Valencia		14			10.6		
Otero del Rey	12	8	1	ip		Getafe	21	5			8.5	Rabasa	29	12			11.9		
Finisterre	14	10				Guadalajara	17	7				Alicante	29	14			11.6		
Santiago (A.)	14	10	1	ip	0.3	Toledo	23	12			11.5	C. S. Antonio	25	15					
Pontevedra	18	13	ip	ip		Cuenca	19	3			8.2	Alcantarilla	29	7			12.0		
Vigo	16	11			6.8	Molina	16	-2			8.0	Murcia	28	15			11.1		
Orense	16	12				Ciudad Real	23	7			12.0	Cast. Galeras	19	15					
Ponferrada	15	11		ip	11.2	Albacete	22	4			11.7	San Javier	X	9			11.5		
						Cáceres	22	13										OBSERVACIONES DE MADRID (Parque del Retiro)	
						Badajoz (A.)	25	11			13.0								TEMPERATURAS Máx. 20,4 a 15,40 h. Mín. 7,0 a 6,00 h. a 1 h. 10,2 a 13 h. 19,2 a 7 h. 8,0 a 18 h. 18,6
Gijón	14	13	2	16	4.9	Vitoria (A.)	10			9		Sevilla (A.)	28	11			12.8		
Santander	12	11	2	12	0.6	Logroño	14	8	ip	2	6.1	Córdoba	28	7					
Punta Galea	12	10	2	20		Pamplona	11	6	8	7	6.0	Jaén		12					
Sondica	13	10	1	23		Monflorite	15	5			11.1	Granada (A.)	29	8					
Igueldo	11	9	9	22		Candanchú (*)	4	X	1			Cartuja		8					
Fuenterrabía	14	11	10	17	12.4	Veruela						Huelva	26	14			10.4		
						Calatayud						Jerez	24						
León	17	5			12.6	Daroca	17		1			Cádiz	20	14			12.1		
Zamora	19	6				Sanjurjo	18	7	ip	9.1		San Fernando		14			12.1		
Palencia	16	6		1	11.7	Zaragoza	15	9	ip			Tarifa	21	14			11.7		
Villafria	13	1	ip	7.4		Calamocha	X	-2	ip	6.0		Málaga (A.)	X	13					
Burgos	14	2	1	7.3		Teruel						Almería		14					
Villanubla	18	3										P. Mallorca	20	10					
Valladolid	18	4			12.4							Mahón	17	12					
Soria	15	3	ip	11.0		Lérida	19	9			11.7	Ibiza	20						
Salamanca	20	5			12.8	Gerona	17	5				S.ª C. Palma		12			7.4		
Avila	16	4			11.0	Cabo Bagur	17	11				Izaña (*)	13						
Segovia	16	4				Montseny (*)	11	2		7		Los Rodeos	20	8					
						La Molina (*)	7	-3				S.ª C. Tenerife	22						
						Barcelona	20	11	ip	6.4		Gando	22	15			10.4		
						Prat	20	8	ip	4.7		Fuerteventura		11					
						Reus	22	10		9.9		Lanzarote	26	15			11.0		
						Tortosa	21	14	ip	11.4		Ceuta	20	9			10.2		
						Tarragona	21	11		6.1		Melilla		15			12.4		
												Ifni	20	13			11.5		
												V. Cisneros	27	16			9.9		

PRESIONES
Máx. 709,4 mm. a 22,00 ayer
Mín. 701,2 mm. a 18,00 hoy
a 1 h. 707,8 a 13 h. 703,8
a 7 h. 706,4 a 18 h. 701,2

VIENTO
Veloc. máx. 12 m/s. a 15,50.
Dirección: **Noroeste.**
Recorrido en 24 horas 207 km.

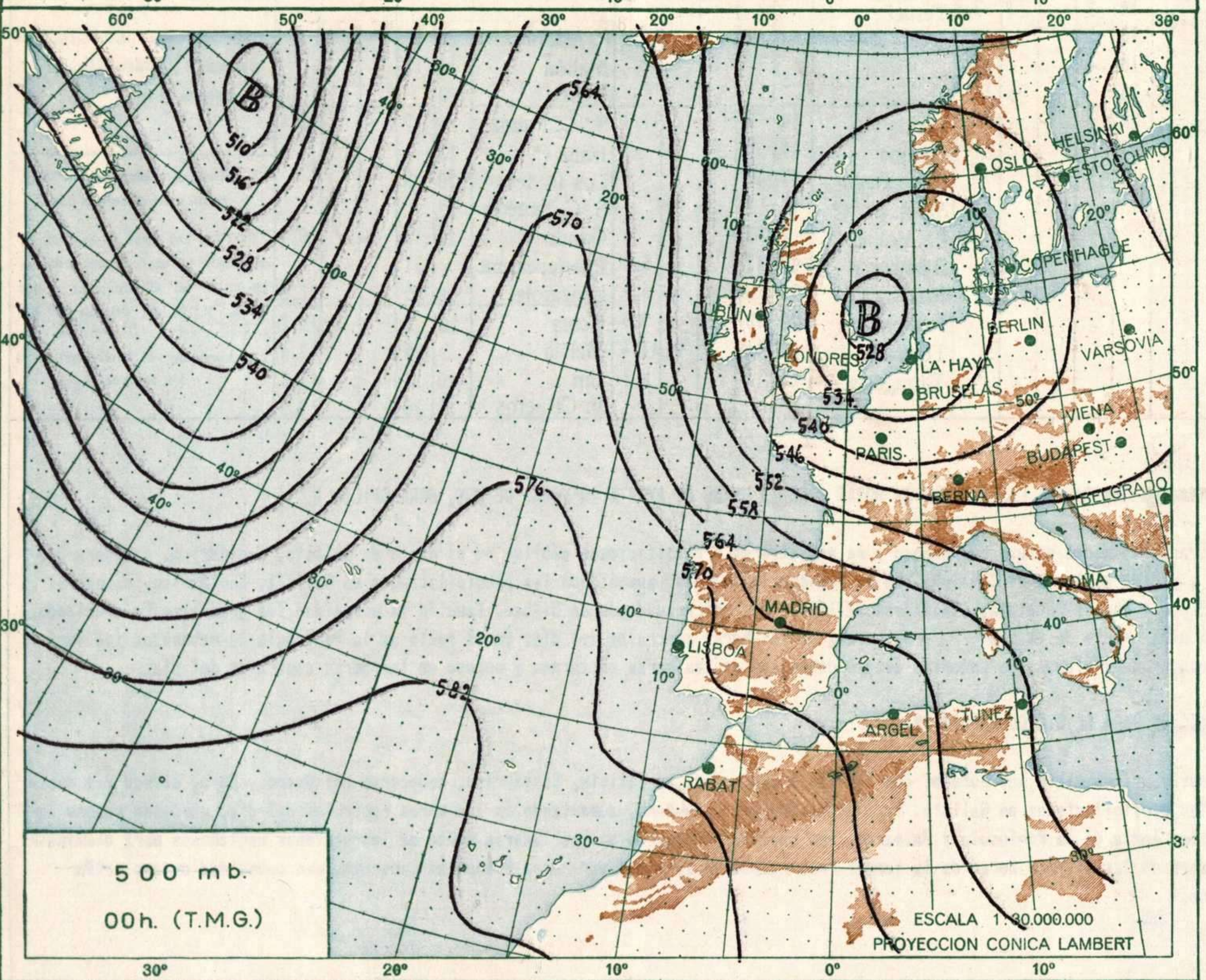
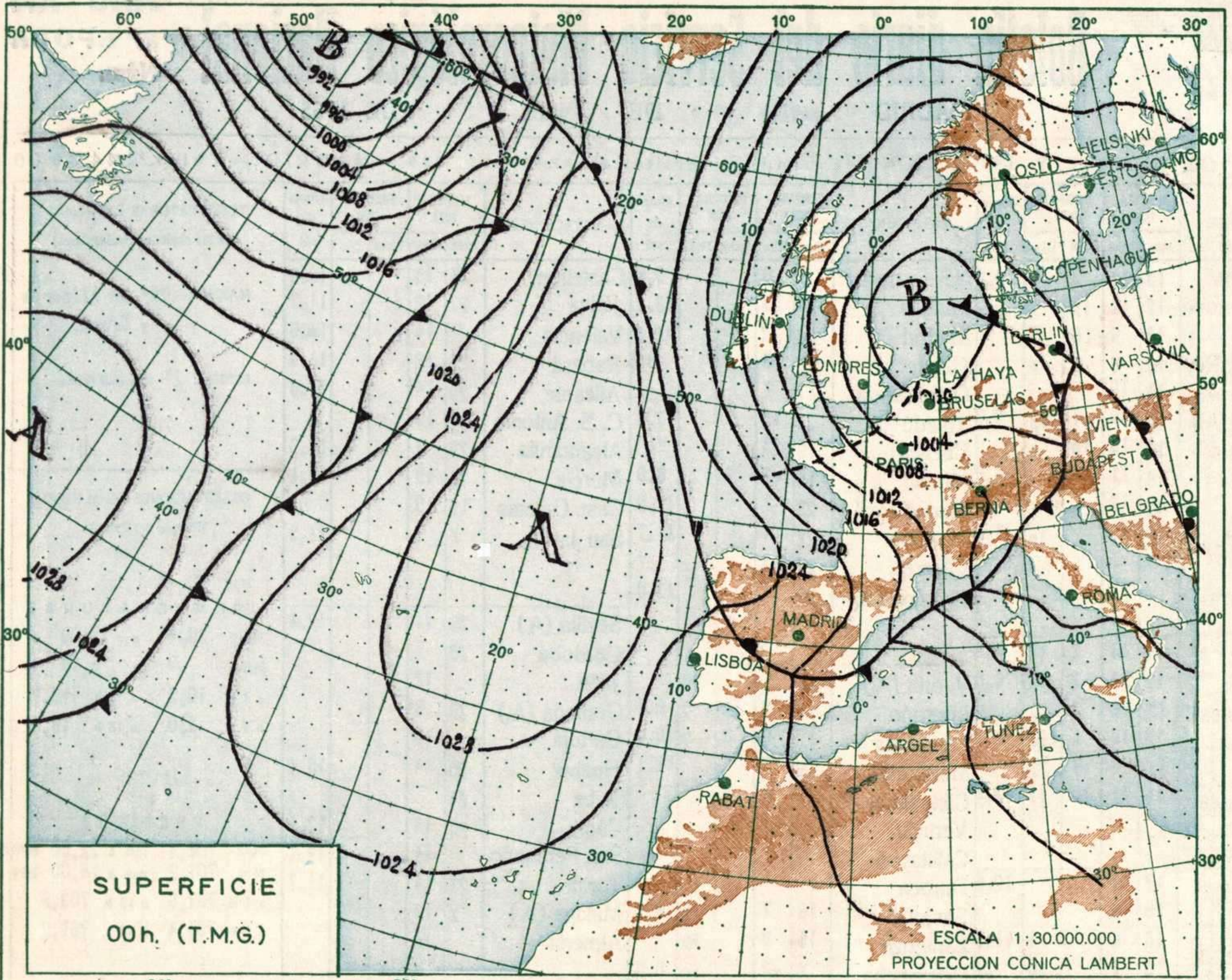
(*) Estaciones situadas a más de 1.600 metros sobre el nivel del mar.
NOTA.— Los datos de este Boletín comprenden las observaciones desde las 18 h. T. M. G. de ayer a las 18 h. T. M. G. del día de hoy
Las horas de sol corresponden al día de ayer.

INFORMACION GENERAL DE LAS ULTIMAS 24 HORAS (DE 19 HORAS DE AYER A 19 HORAS DE HOY, HORA OFICIAL).

Durante la noche estuvo muy nuboso y se registraron precipitaciones débiles en el norte de Galicia, Cantábrico, cabecera del Ebro y puntos aislados de Cataluña. En el transcurso del día aumentaron las precipitaciones en Galicia, Cantábrico, cabeceras del Duero y Ebro y Cataluña, midiéndose 32 litros por metro cuadrado en Bilbao. También la nubosidad fué gradualmente creciendo en la mitad norte de la Península y Baleares, en las horas centrales del día. En el resto de la Península la nubosidad fué variable con grandes claros. En Canarias estuvo despejado en las horas nocturnas y nuboso en las horas centrales del día.

PREDICION PARA EL MIERCOLES DIA 28.

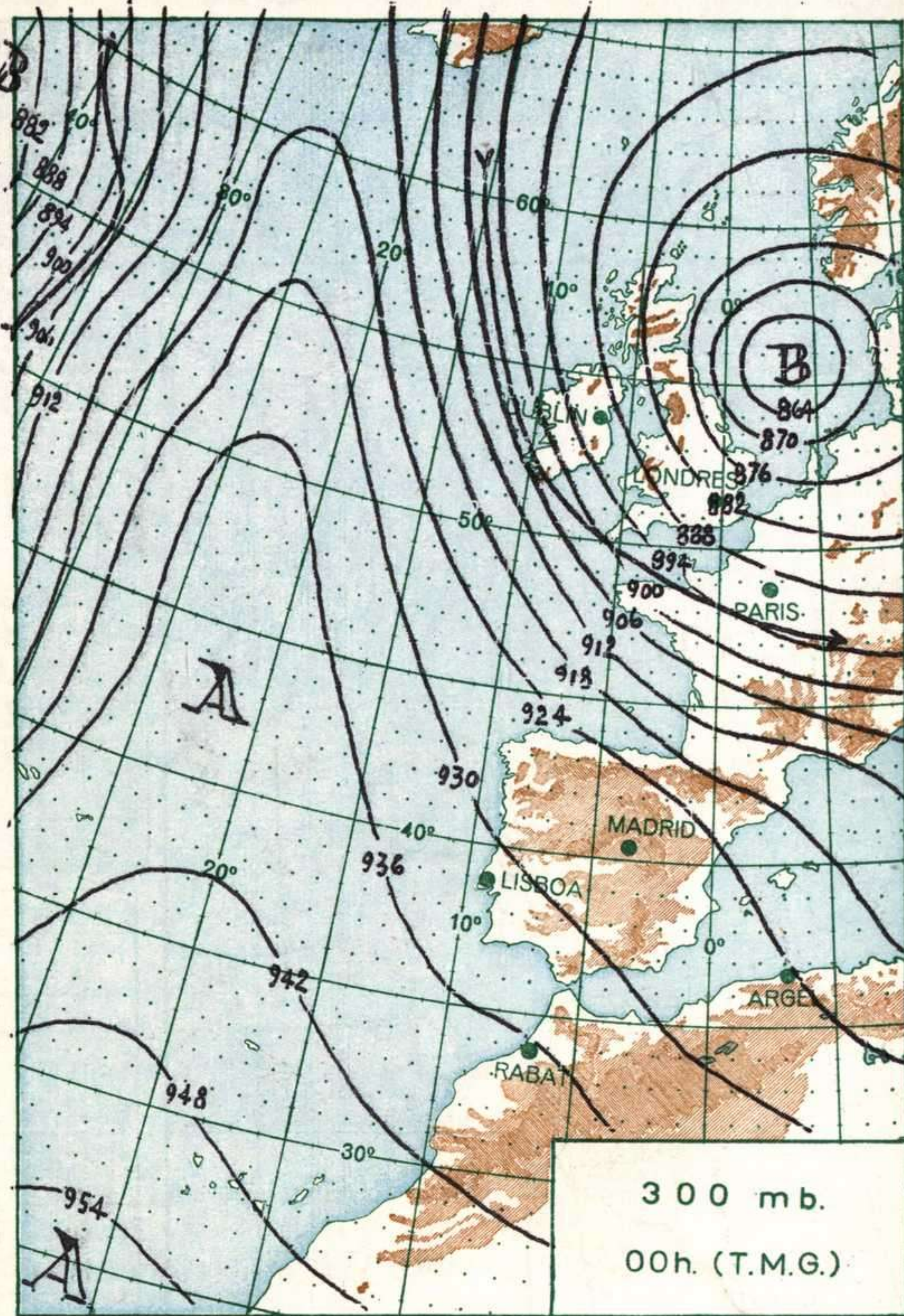
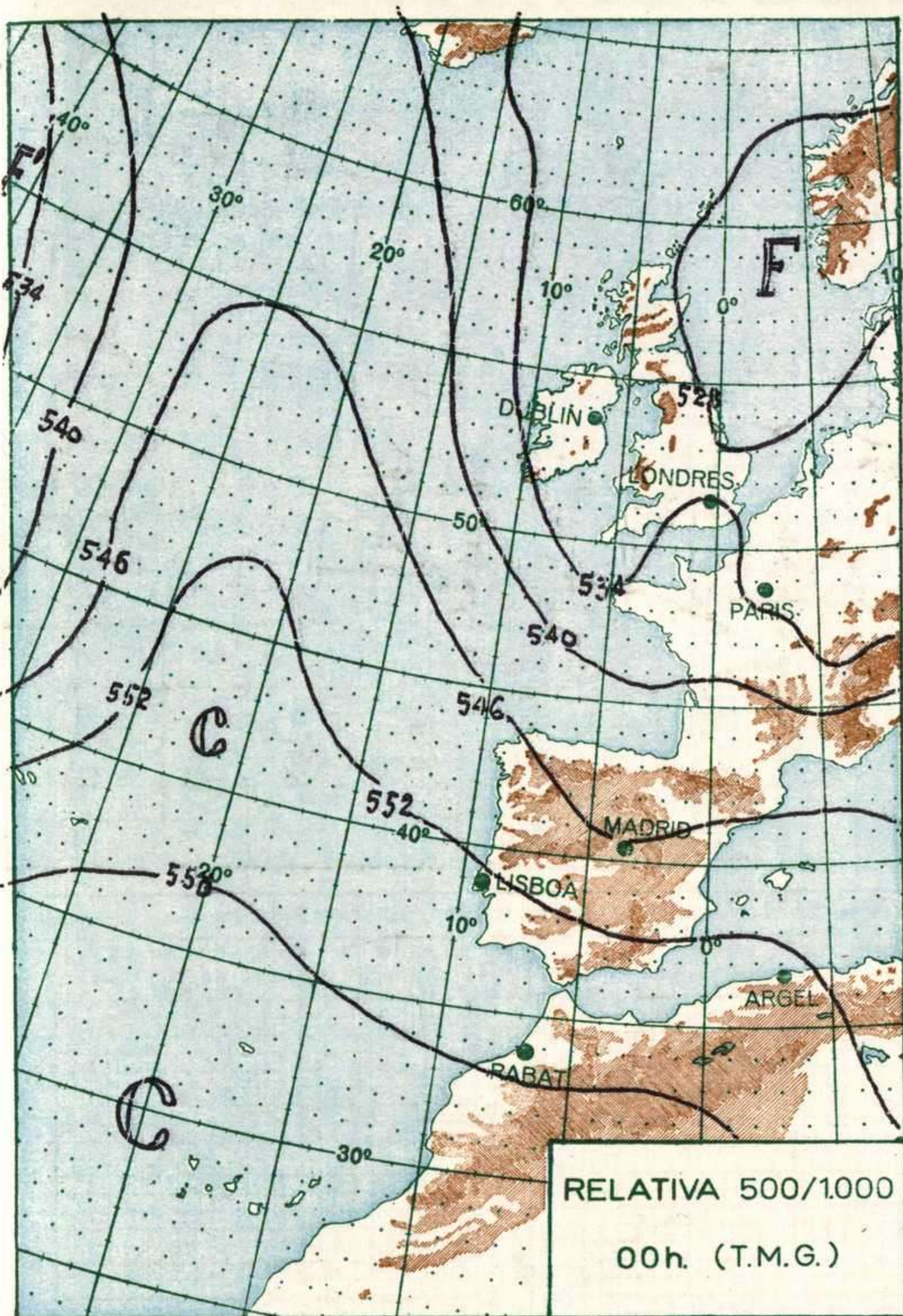
Continuará el cielo muy nuboso, con lluvias o chubascos, en Galicia, Cantábrico, cabeceras del Duero y Ebro, siendo más débiles las precipitaciones en Galicia. Poca nubosidad por la mañana, aumentando en las horas centrales del día, quedando nuboso en la mitad norte de la Península y Baleares, con posibles chubascos en las laderas norte de los sistemas montañosos para disminuir de nuevo en las últimas horas de la tarde. Poco nuboso en la mitad sur. Buen tiempo en Canarias, con nubosidad de evolución diurna.



R A D I O S O N D E O S

La Coruña — 08 001					Zaragoza — 08 159					Madrid/Barajas — 08 221					Palma/Son Bonet — 08 302					Sta. C. Tenerife — 60 020									
Sondeo a 00 h. (TMG)					Sondeo a 00 h. (TMG)					Sondeo a 00 h. (TMG)					Sondeo a 00 h. (TMG)					Sondeo a 00 h. (TMG)									
Presiones tipo					Presiones tipo					Presiones tipo					Presiones tipo					Presiones tipo									
PPP	hhh	TT	T _d T _d	dd ff	PPP	hhh	TT	T _d T _d	dd ff	PPP	hhh	TT	T _d T _d	dd ff	PPP	hhh	TT	T _d T _d	dd ff	PPP	hhh	TT	T _d T _d	dd ff					
1000	231	11	11	32 06	1000					1000	178				1000	134	15	9	29 17	1000	188	17	10	31 08					
850	157	4	4	30 35	850					850	1478	9	-1	36 09	850	149	7	2	30 21	850	1555	10		05 20					
700	3112	-4	-14	32 27	700					700	3049	-3	-11	36 20	700	306	-3	-11	29 16	700	3150	4		07 06					
500	569	-19		31 21	500					500	562	-21	-34	34 18	500	564	-19	-32	32 33	500	5790	-14		05 06					
400	731	-33		32 33	400					400					400	725	-33		33 33	400	7440	-26							
300	927	-48		33 35	300					300					300	921	-5		33 47	300	9470	-40							
250	1045	-57		35 31	250					250					250	1037	-6		33 39	250	10070	-49							
200	1184	-64			200					200					200	1174	-65		32 27	200	12130	-56							
150	1359	-61			150					150					150	1354	-58		31 19	150	14030	-61							
100					100					100					100	161	-57		28 25	100									
70					70					70					70	1835	-57		24 19	70									
Puntos notables					Puntos notables					Puntos notables					Puntos notables					Puntos notables									
PPP	TT	T _d T _d	PPP	TT	T _d T _d	PPP	TT	T _d T _d	PPP	TT	T _d T _d	PPP	TT	T _d T _d	PPP	TT	T _d T _d	PPP	TT	T _d T _d	PPP	TT	T _d T _d	PPP	TT	T _d T _d	PPP	TT	T _d T _d
1021	13	12	140	-59						948	13	-4			1010	15	10			1018	18	11	355	-31					
860	4	4	112	-60						870	11	0			977	15	7			914	13	3							
758	-5	-5								725	-2	-8			860	6	1			887	12	-4							
735	-3	-10								677	-4	-13			755	1	-6			797	9								
640	-8	-24								600	-10	-24			465	-23	-36			690	4								
515	-18	-33								480	-23	-35			275	-55				637	-1								
235	-60														207	-67				585	-5								
180	-67														175	-58				445	-22								

Estación	Albac	Alme	Bada	Sevill	Gando	Gando	Prat	Salaman	Manise	Sevilla	Albacet	Almerfa	Gando						
	Indicativo	280	488	330	391	030	030	181	202	284	391	280	488	030					
Día/hora	27/00	27/00	27/00	27/00	27/00	27/06	27/12	27/12	27/12	27/12	27/12	27/12	27/12						
Altitud	dd ff	dd ff	dd ff	dd ff	dd ff	dd ff	dd ff	dd ff	dd ff	dd ff	dd ff	dd ff	dd ff	dd ff	dd ff	dd ff	dd ff	dd ff	dd ff
Tierra	NW.10	E. 02	W. 02	SE.10	NW.10	N. 10	S. 10	W. 10	00 00	SW.10	NW.20	SW.10	N. 10						
1.000	34 09	34 24	28 08	31 10	34 08	36 17	30 22	33 09	27 07	27 12	30 30	19 06	01 11						
1.500	34 19	34 11	29 10	34 12	12 10	19 08	30 40	34 12	29 17	29 14	29 25	32 02	22 07						
2.000	33 14	32 08	31 10	31 12	15 11	21 14	29 34	32 10	30 26	29 12	29 30	26 15	20 10						
3.000	31 18	35 15	31 12	36 16	09 03	25 17		29 20	28 40	30 18	30 50	28 15	22 10						
4.000	31 24	34 14			03 03	27 07			27 45	31 16		30 24	27 11						
5.500		36 21			25 04	24 16						26 15							
7.000												29 33							
9.000												27 35							
10.000																			
12.000																			



ALTITUDES

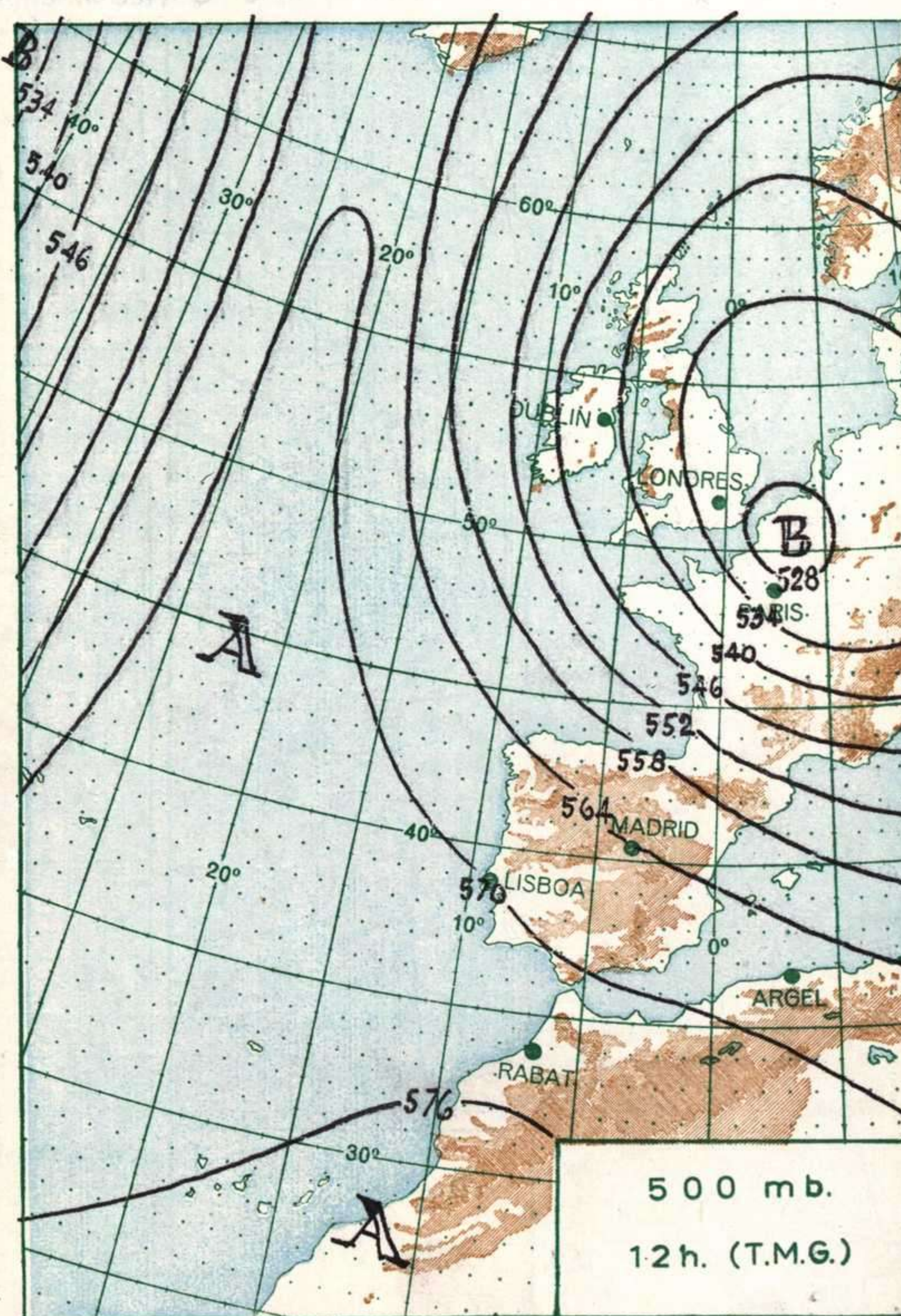
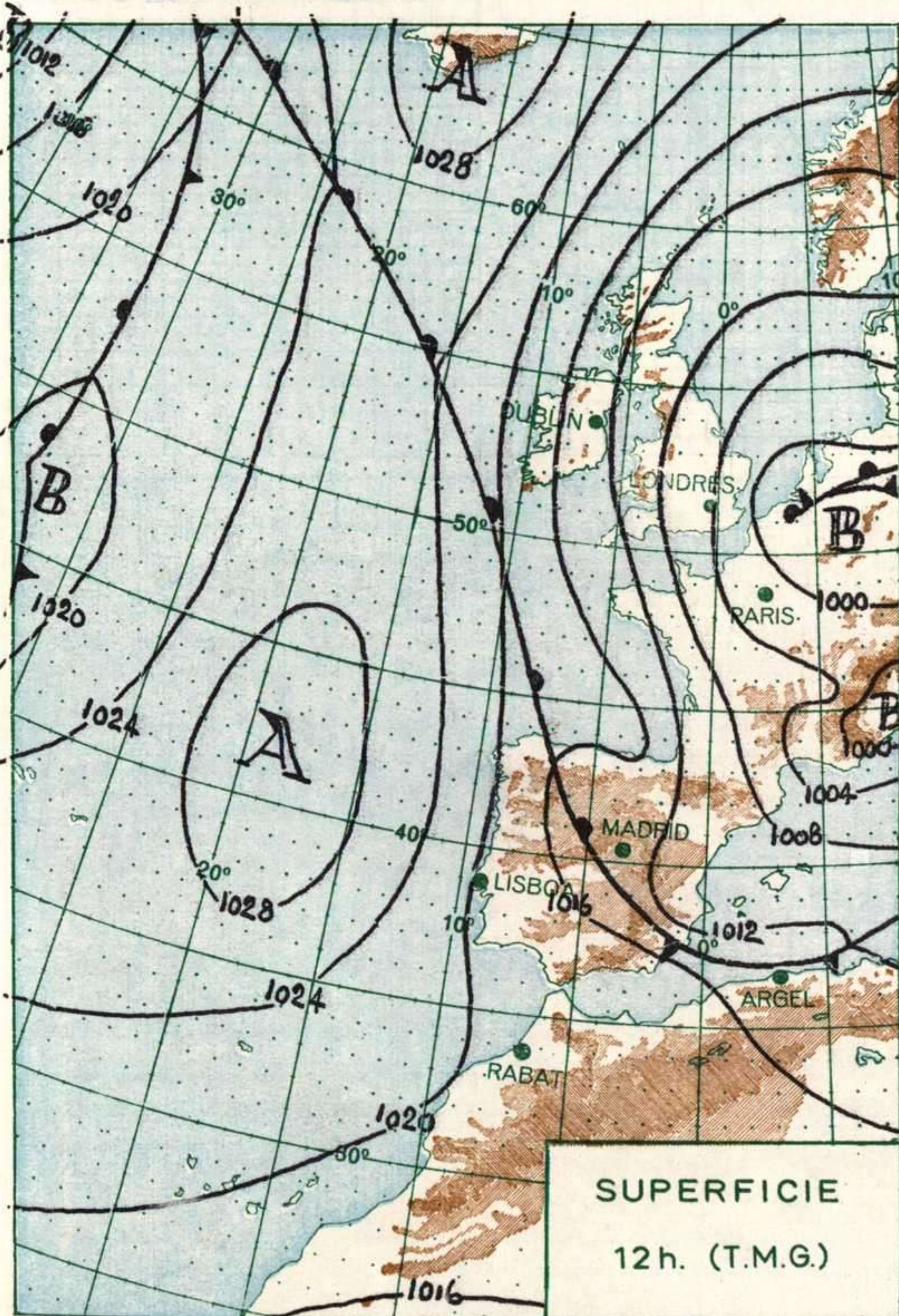
>2000
2000

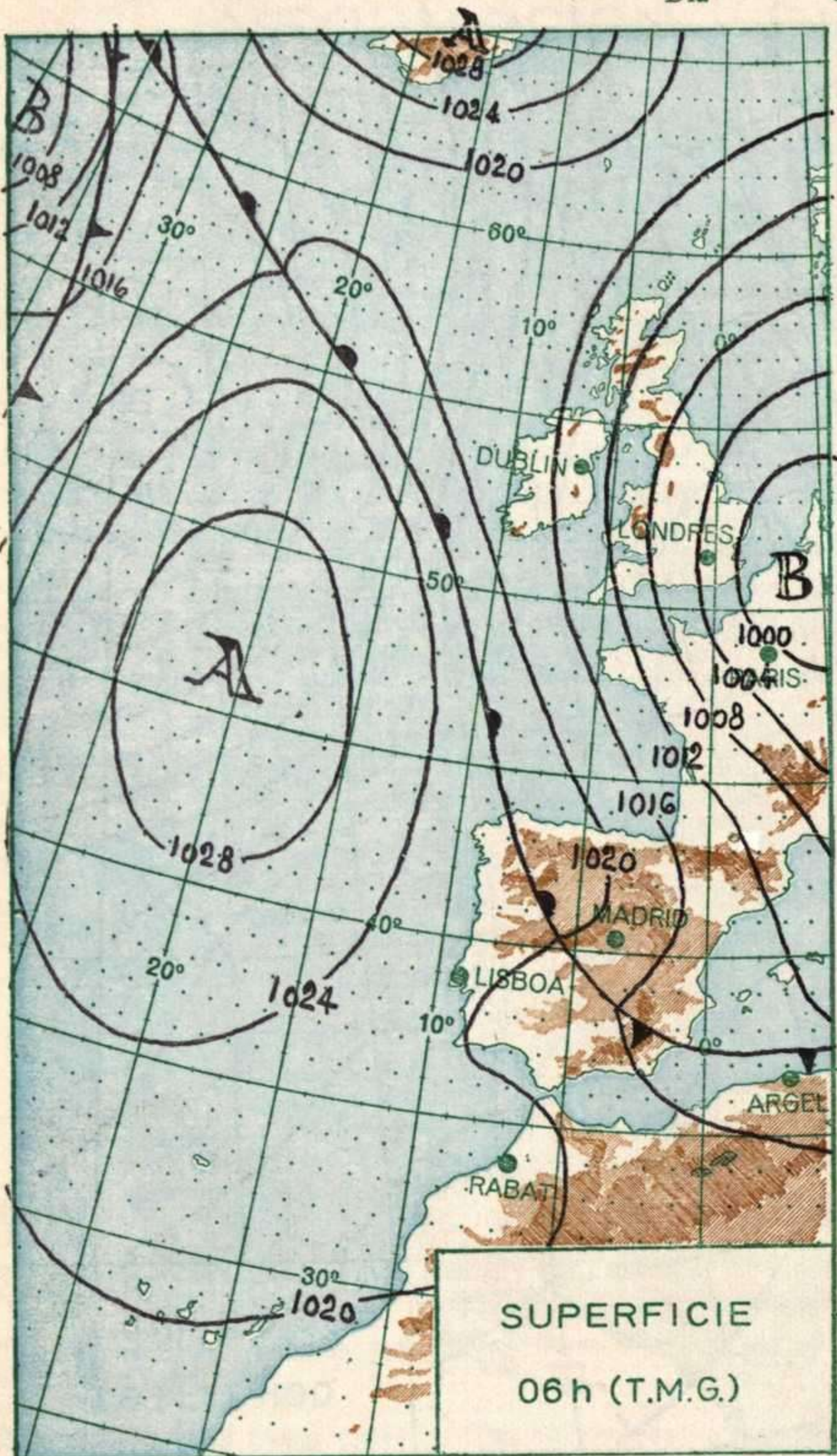
2000
1000

1000
500

500
0

Mts.





METEOROGRAMA EN EL CENTRO DE ANALISIS Y PREDICCIÓN (CIUDAD UNIVERSITARIA) de 18h. de ayer a 18h. de hoy.

