



# MINISTERIO DEL AIRE AÑO XVI

## Boletín diario del Servicio Meteorológico Nacional

2.ª EPOCA

Num. 213.

MADRID, MARTES 1 DE AGOSTO DE 1967

CENTRO DE ANALISIS Y PREDICCIÓN (Ciudad Universitaria) - APARTADO 285 - MADRID. - Teléf. 2 44 35 00

ESTACIONES	TEMPERATURA		PRECIPITACION		Horas de sol	ESTACIONES	TEMPERATURA		PRECIPITACION		Horas de sol	ESTACIONES	TEMPERATURA		PRECIPITACION		Horas de sol	TEMPERATURAS EXTREMAS (De las capitales Peninsulares)
	Máx.	Mín.	Noche	Día			Máx.	Mín.	Noche	Día			Máx.	Mín.	Noche	Día		
La Coruña	20	17			4	Navacerrada(*)	26	12			13.0	Castellón	31	22			10.9	<b>MAXIMA: 39° en Granada, Huelva y Sevilla.</b>  <b>MINIMA: 10 en Lugo.</b>
Monteventoso	19	17			4	Barajas	35	15			12.6	Játiva					11.5	
Vares	22	15			5	Madrid	33	18			12.9	Valencia	32	19			13.1	
Otero del Rey	X	10	ip		9.3	Getafe	34					Rabasa	35	18			13.1	
Finisterre	21	14		ip	2.0	Guadalajara	34	15				Alicante	34	18			12.6	
Santiago (A.)	19	X			13	Toledo	35	21			12.4	C. S. Antonio	32	24			12.4	
Pontevedra		17			6	Cuenca	34	14			12.5	Alcantarilla		18			12.4	
Vigo	20	15				Molina	31	13			13.0	Murcia	38	21			11.5	
Orense	X	19				Ciudad Real	37	19			13.2	Cast. Galeras	27	20				
Ponferrada	29	14			12.7	Albacete	37	17			11.0	San Javier	29	21				
						Cáceres	35	17										<b>OBSERVACIONES DE MADRID</b> (Parque del Retiro)  <b>TEMPERATURAS</b> Máx. 32,8 a 15,00 h. Mín. 17,6 a 6,00 h. a 1 h. 22,6 a 13 h. 30,6 a 7 h. 18,8 a 18 h. 30,8  <b>PRESIONES</b> Máx. 707,2 mm. a 10,15 h. Mín. 704,8 mm. a 18,00 h. a 1 h. 705,6 a 13 h. 706,9 a 7 h. 706,6 a 18 h. 705,4  <b>VIENTO</b> Veloc. máx. 12 m/s. a 15,40 h. Dirección: Suroeste. Recorrido en 24 horas 237 km.
						Badajoz (A.)	35	13			13.0							
Gijón	24	20			7.8	Vitoria (A.)		17	ip			Sevilla (A.)	39	19			12.5	
Santander	25	17			12.5	Logroño	34	20			11.0	Córdoba		16			12.4	
Punta Galea	28	18				Pamplona	33	16			12.0	Jaén	38	22			11.7	
Sondica	28					Monflorite	35	20			12.3	Granada (A.)	39	18			11.7	
Igueldo	X	18			5.7	Candanchú (*)	23	16				Cartuja	37	19			11.7	
Fuenterrabía	X	20			7.2	Veruela						Huelva	39	22			12.6	
						Calatayud		20				Jerez	40	19			11.8	
						Daroca		21				Cádiz	34	23			12.0	
León	28	12			13.0	Sanjurjo	37	21			12.0	San Fernando	37	22			13.6	
Zamora	30	15				Zaragoza	37					Tarifa	23	22			12.0	
Palencia		16			13.2	Calamocha	34					Málaga (A.)	31	20			13.6	
Villafria	30	14			11.4	Teruel	34	17				Almería	30	X			12.2	
Burgos	30	16			11.8							P. Mallorca	31	17			13.3	
Villanubla	30	12			13.5							Mahón	31	22			12.5	
Valladolid	30	16			13.0							Ibiza		21			6.2	
Soria	30	15			12.1	Lérida	36	21			12.5	S.ª C. Palma	20	15			9.5	
Salamanca		12			13.0	Gerona	34	22			10.8	Izaña (*)	25	13			11.6	
Avila	32	X				Cabo Bagur	26	22				Los Rodeos	21	15			11.3	
Segovia	32	15			12.8	Montseny (*)	22					S.ª C. Tenerife	28	19			10.5	
						La Molina (*)	23	14			12.3	Gando	26	19			9.6	
						Barcelona	31	22				Fuerteventura	29	17			11.5	
						Prat	30	21			X	Lanzarote	28	19			4.1	
						Reus	30	22			12.0	Ceuta	29	20				
						Tortosa	30					Melilla	30	24				
						Tarragona	32	24			9.8	Ifni	24	19				
												V. Cisneros	25					

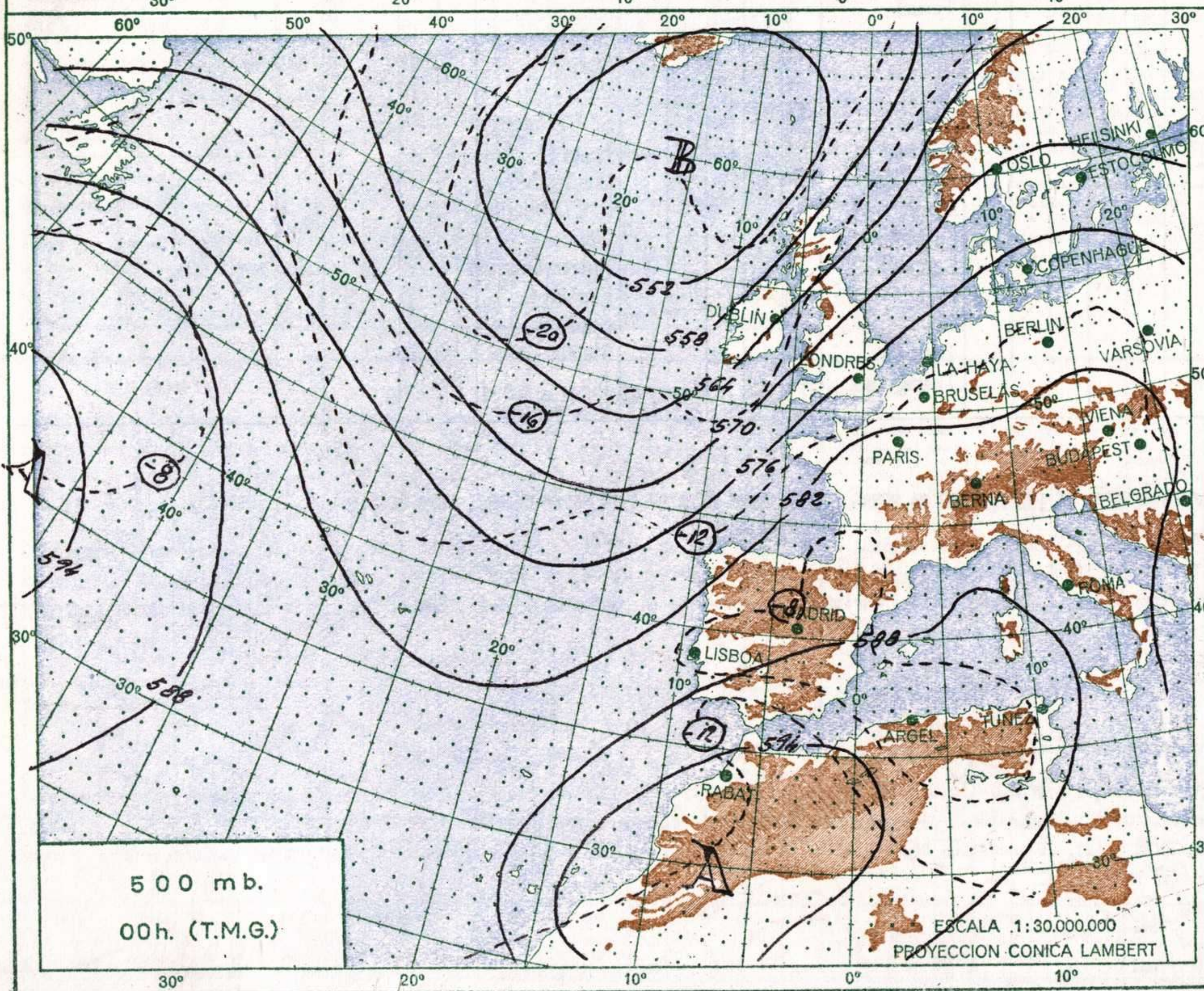
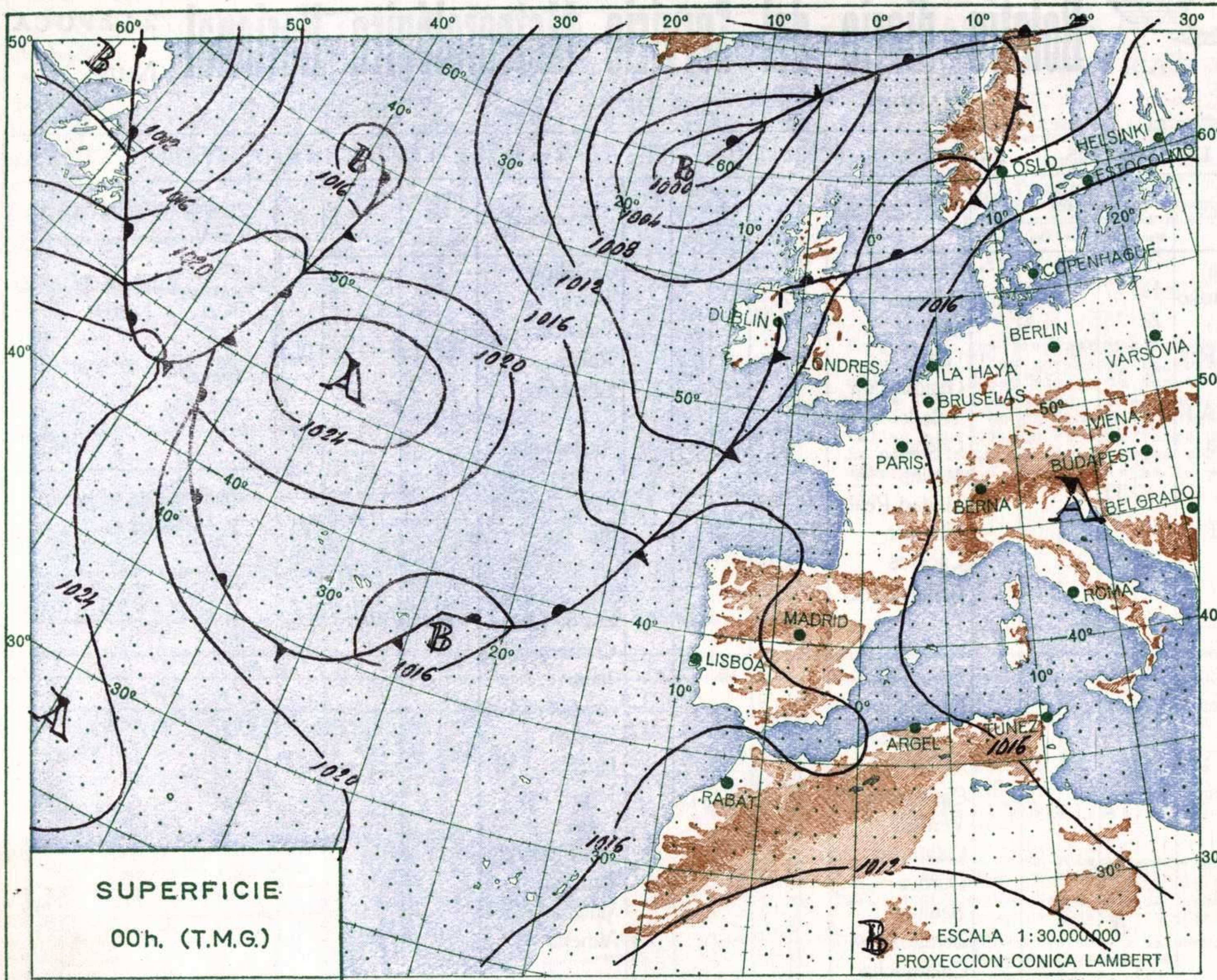
**INFORMACION GENERAL DE LAS ULTIMAS 24 HORAS (DE 19 HORAS DE AYER A 19 HORAS DE HOY, HORA OFICIAL).**

En las últimas 24 horas el cielo estuvo nuboso, con lluvias en Galicia recogiendo 13 litros por metro cuadrado en Santiago y 6 en Pontevedra. En Cantábrico hubo nubosidad variable y estuvo despejado en el resto de España, aunque al final de la tarde en el Centro se formaron nubes en cantidad variable. Hubo nieblas en puntos de Galicia, Cantábrico y alto Ebro y calimas en Centro y Mediterráneo.

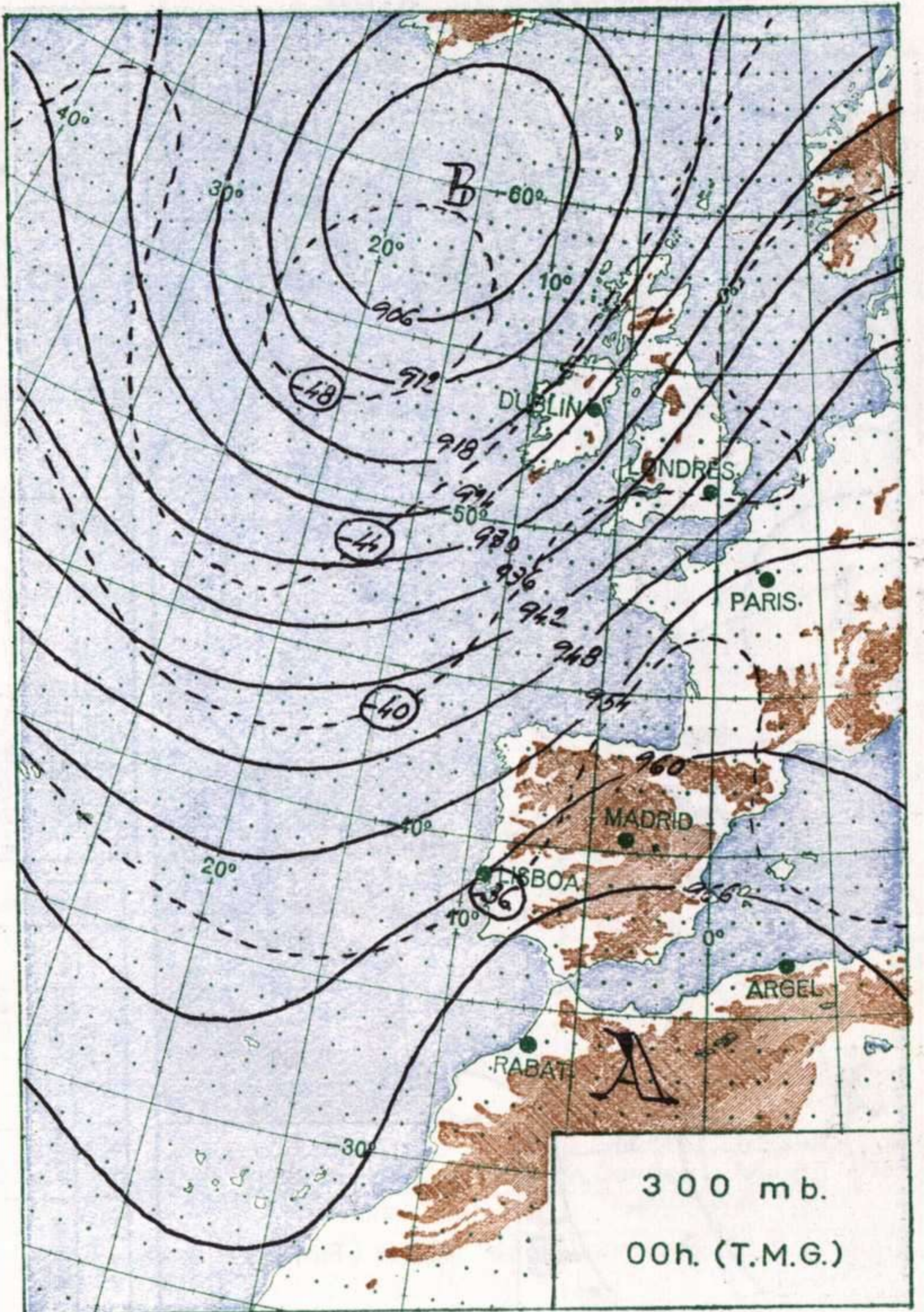
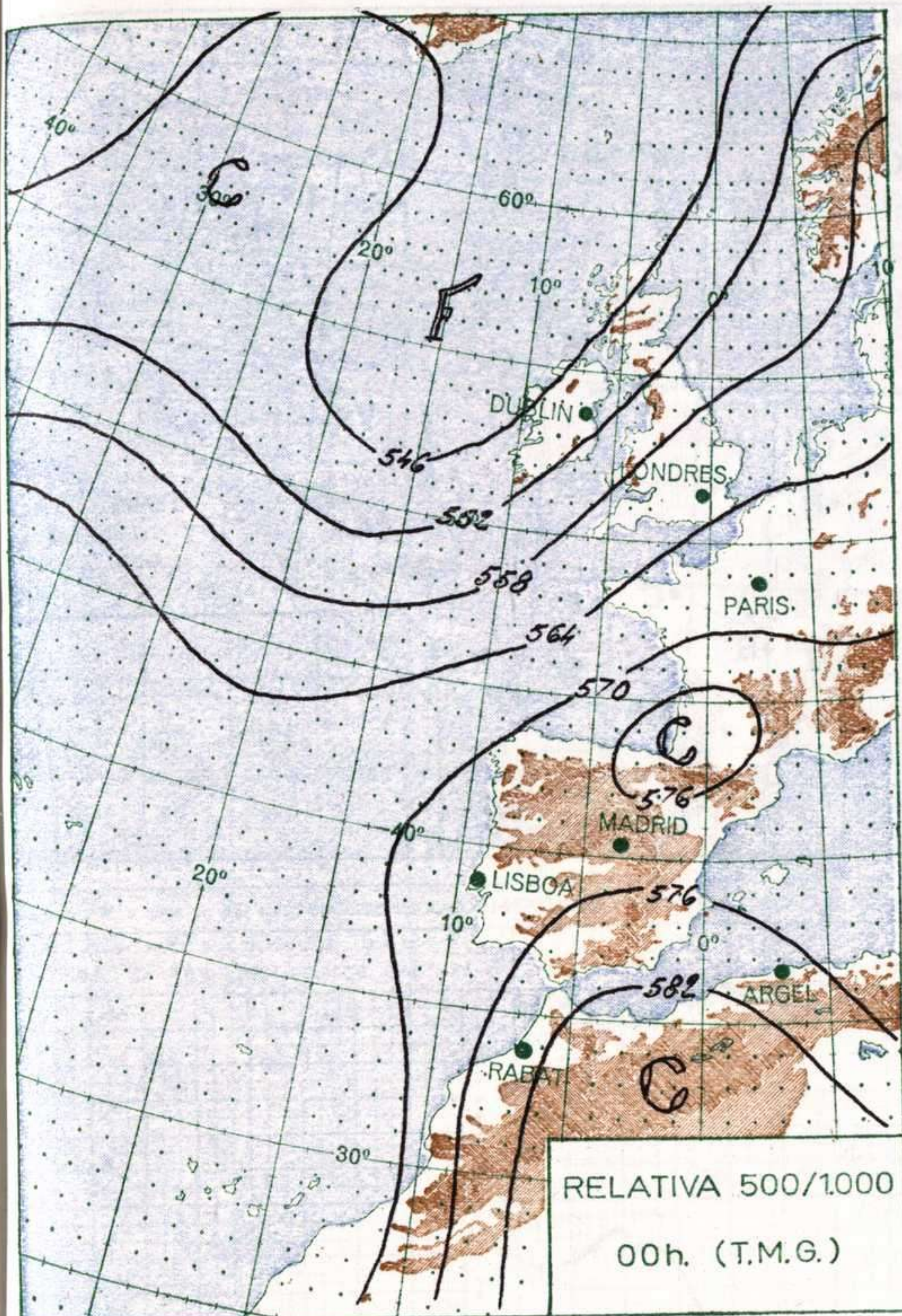
**PREDICCIÓN PARA EL MIÉRCOLES DÍA 2.**

Cielo nuboso con claros y lluvias débiles en Galicia y Asturias con vientos flojos de componente norte que ocasionarán un ligero descenso de las temperaturas en esas zonas. En el resto de España continuará el cielo despejado con vientos flojos variables y temperaturas altas. De madrugada habrá nieblas en Cantábrico, Galicia y calimas en Centro y Mediterráneo durante el día. Riesgo de tormentas en Galicia.





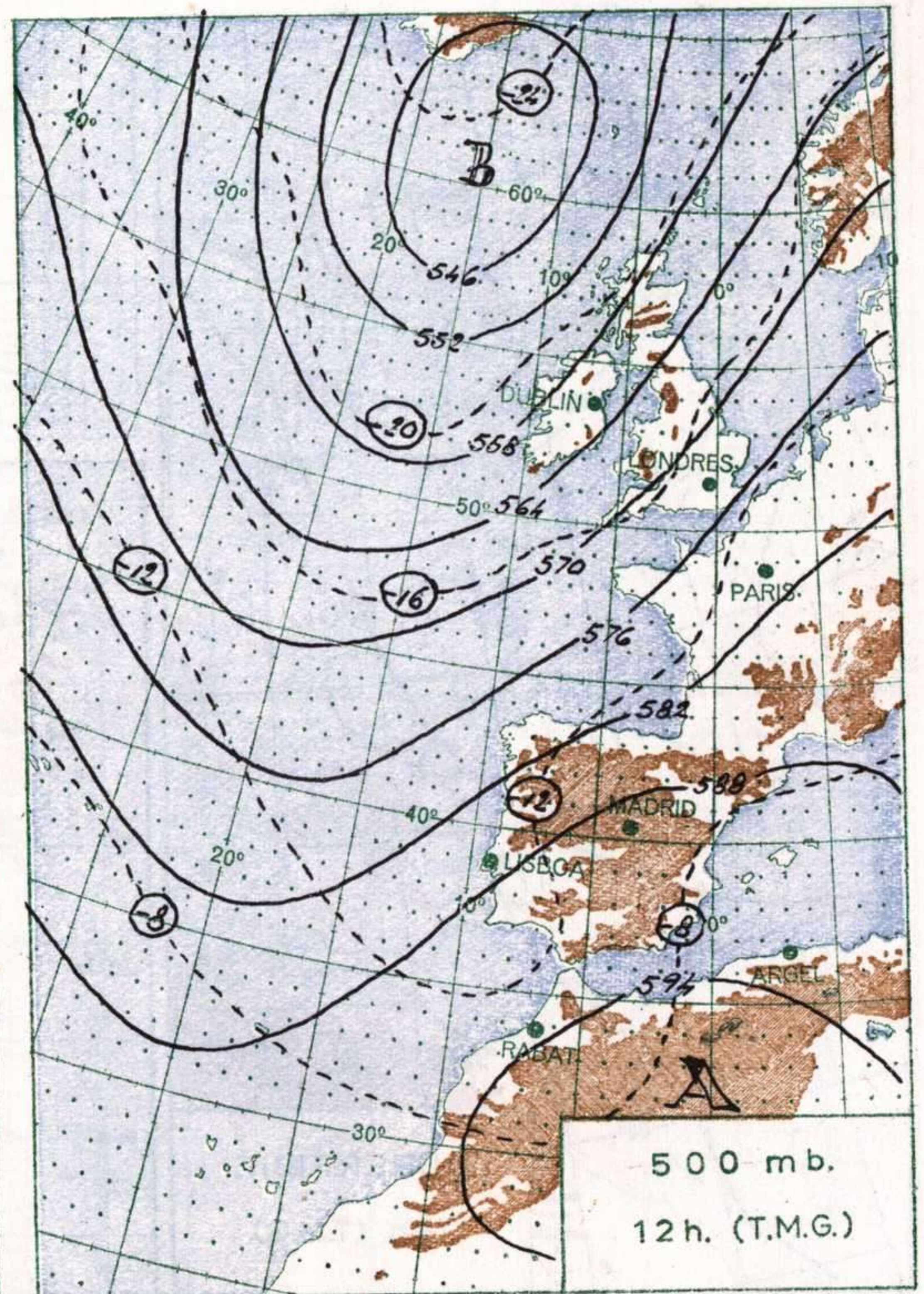
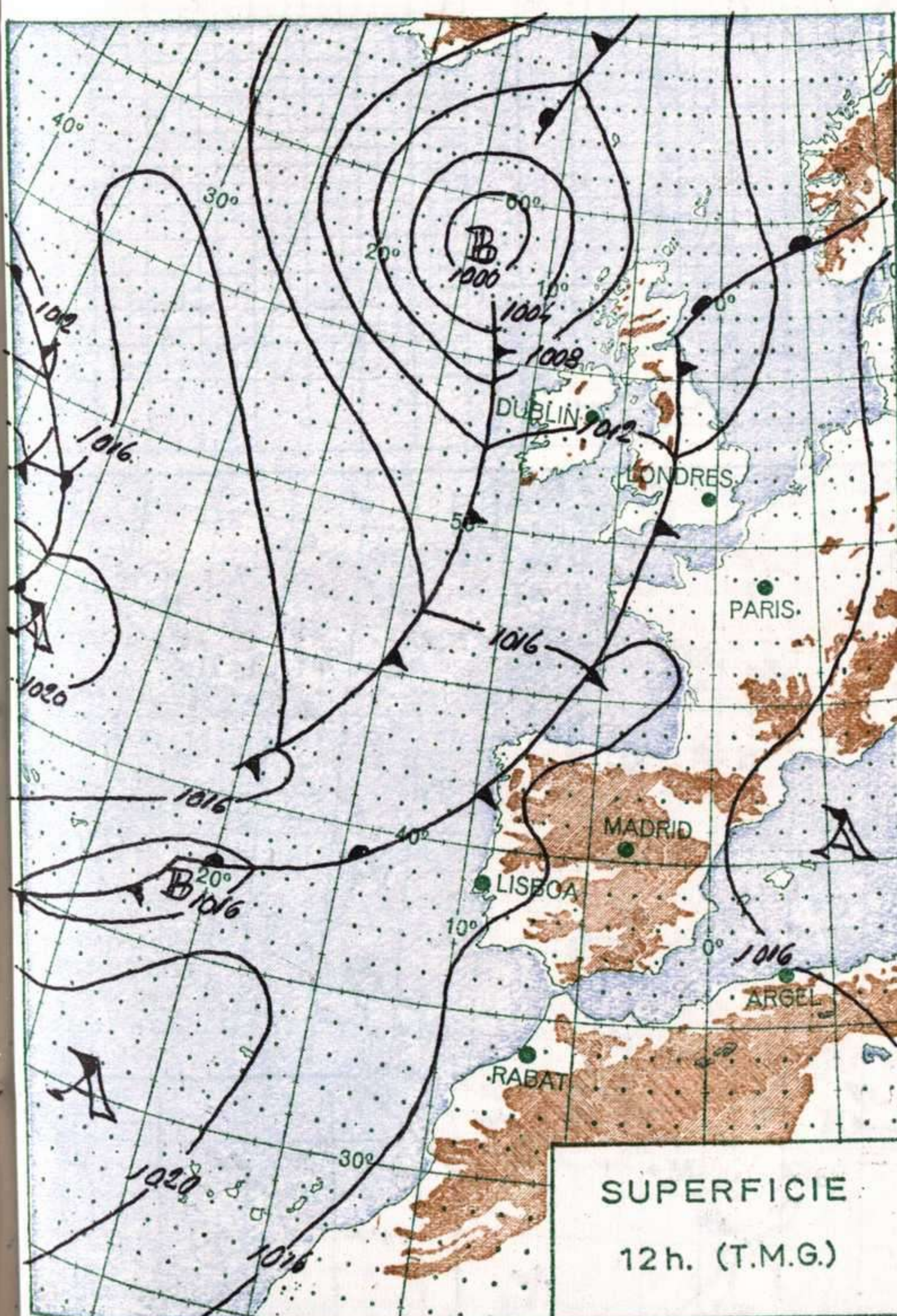




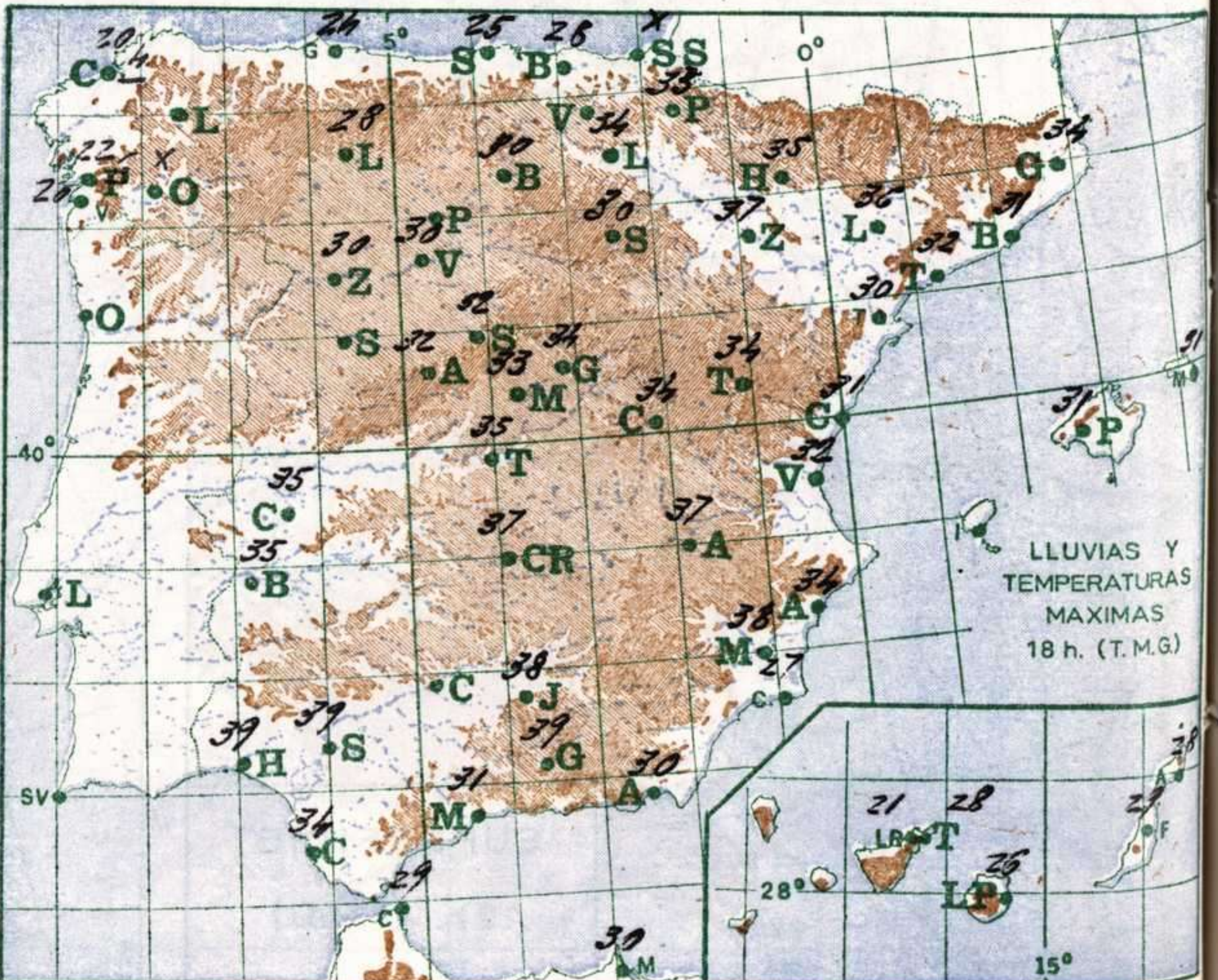
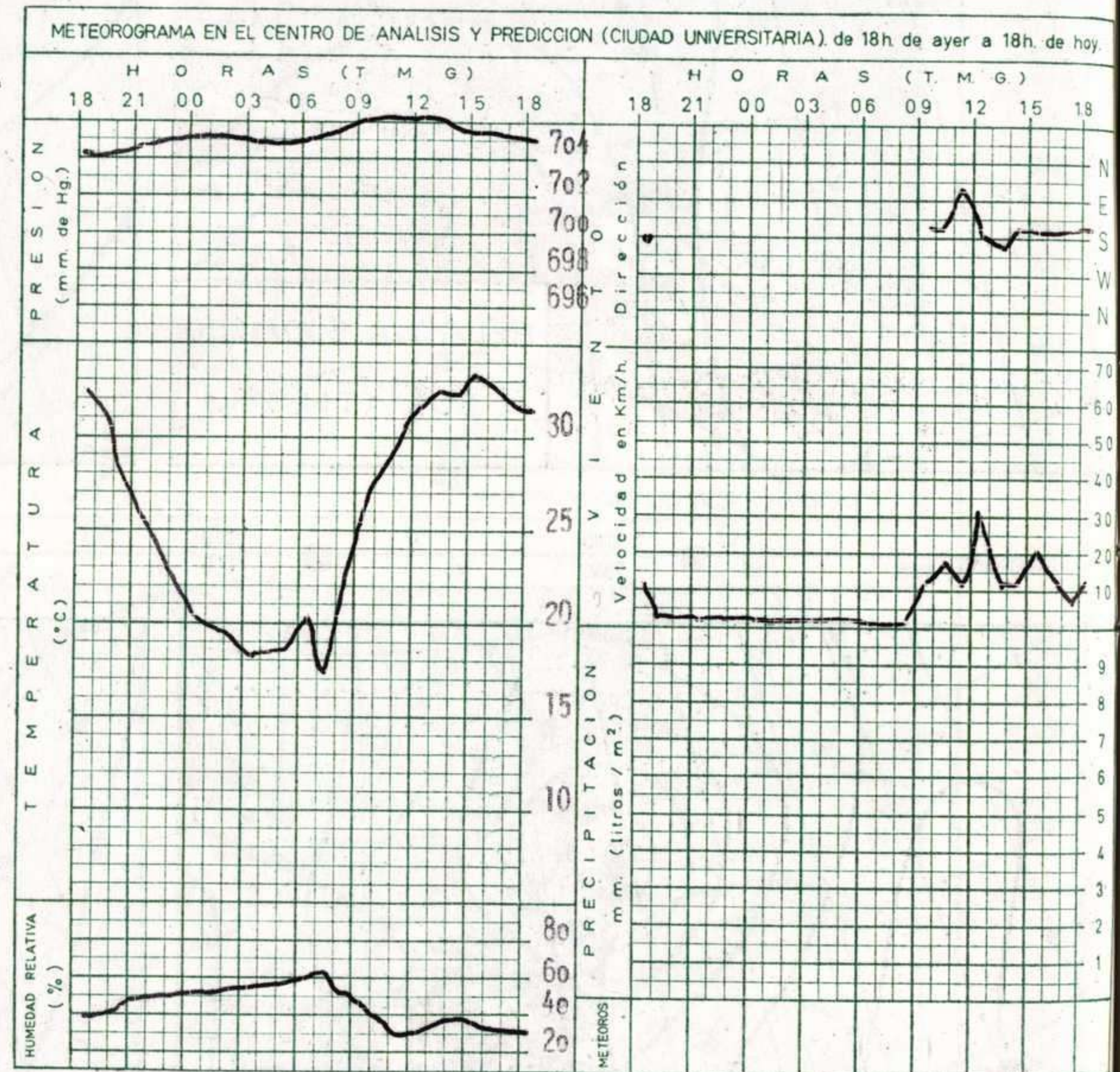
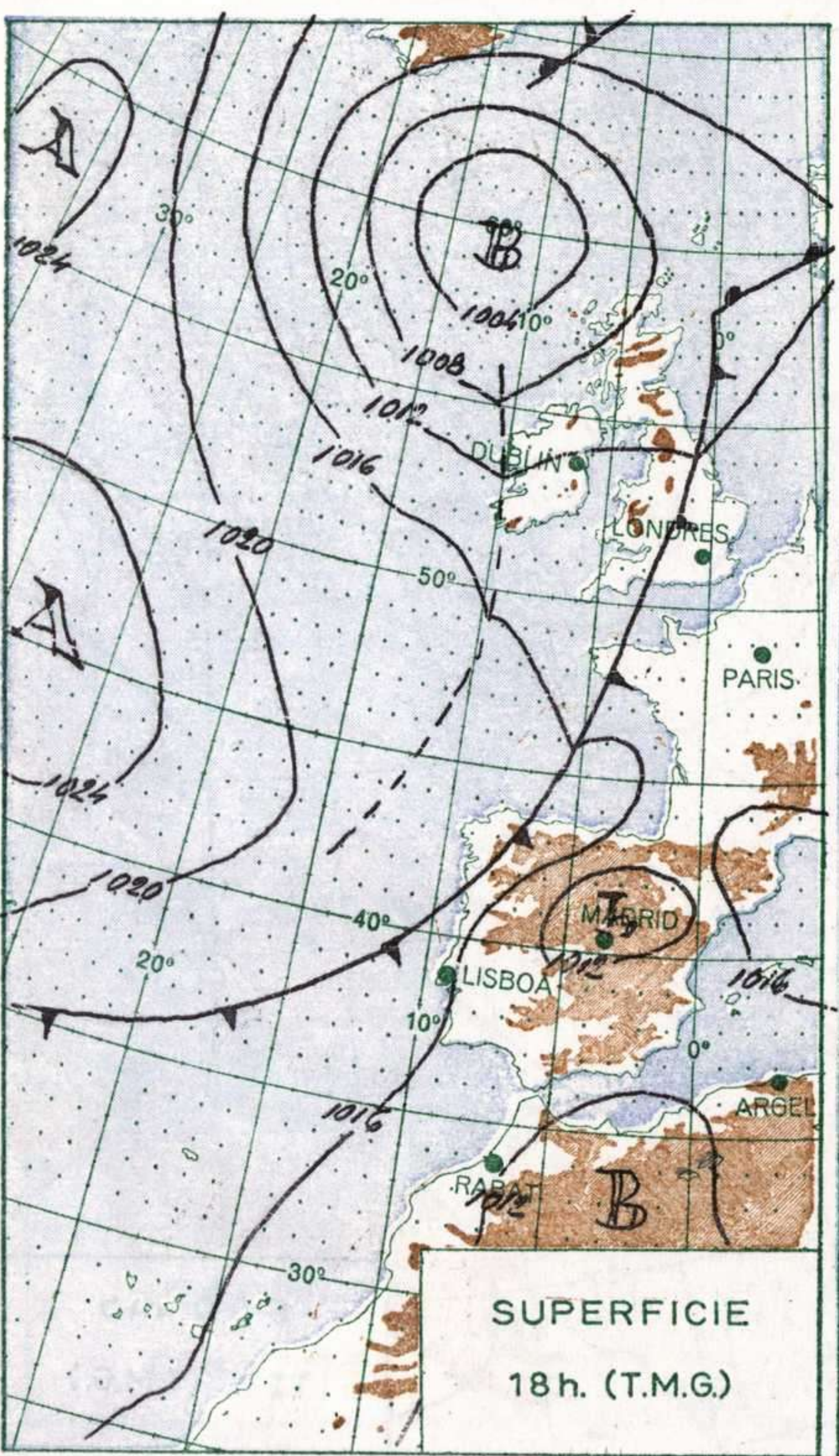
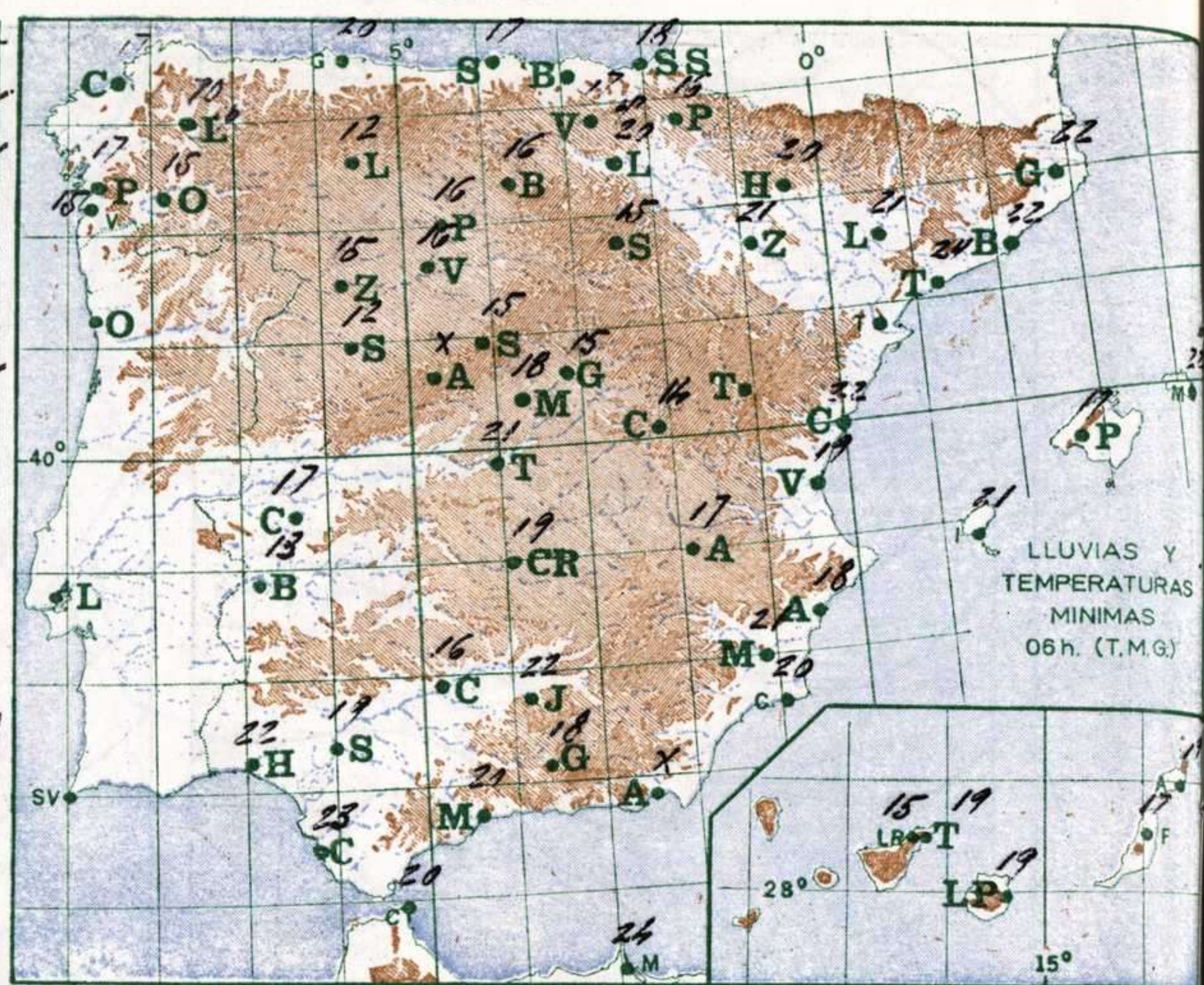
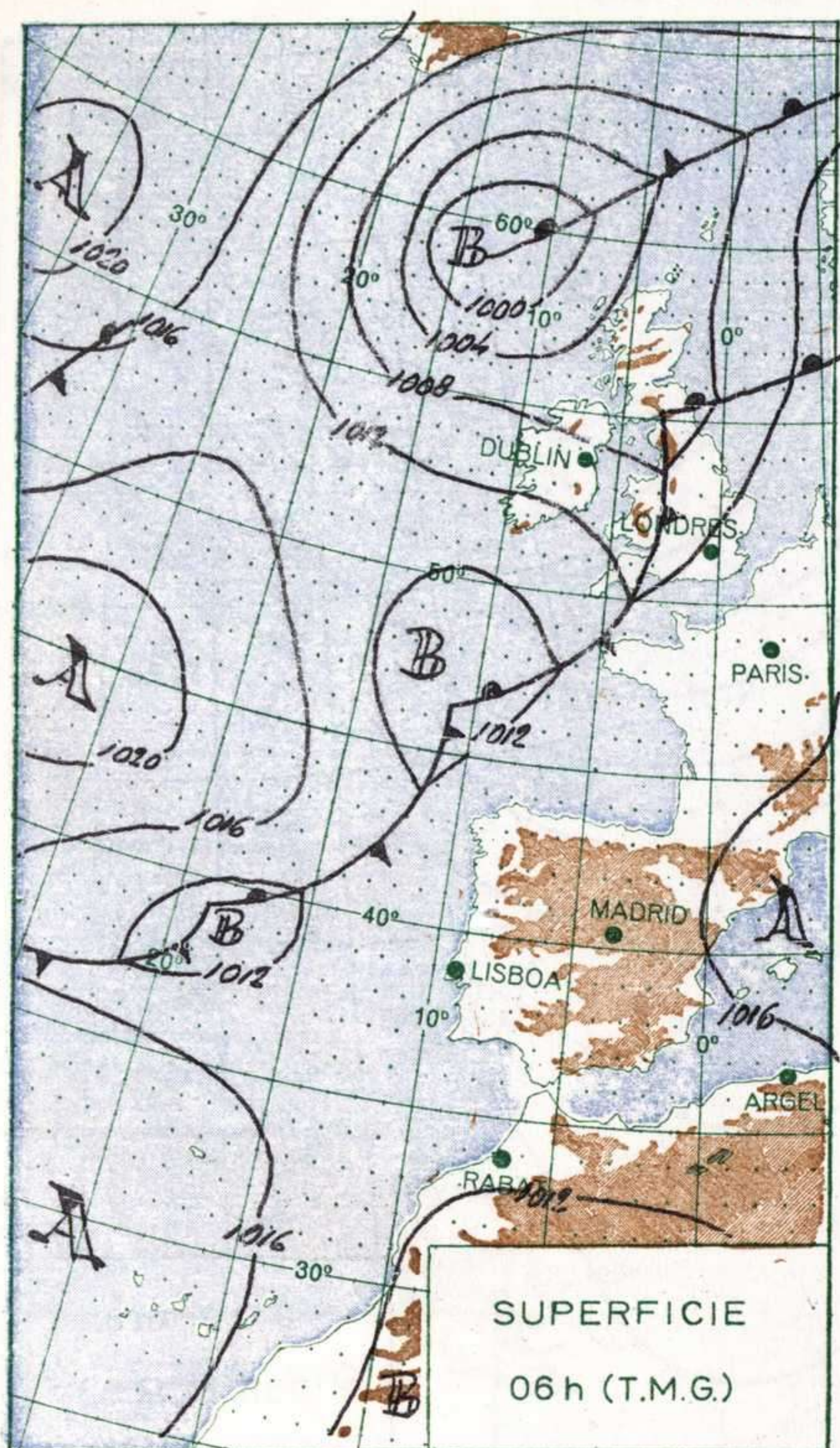
ALTITUDES

>2000  
 2000  
 1000

1000  
 500  
 500  
 0 Mts.









R A D I O S O N D E O S

Table with 5 columns: La Coruña — 08 001, Zaragoza — 08 159, Madrid/Barajas — 08 221, Palma/Son Bonet - 08 302, Sta. C. Tenerife — 60 020. Rows include Sondeo a 00 h. (TMG), Presiones tipo, Puntos notables, and Sondeo a 12 h. (TMG).

Table with columns for Estación (Albacete, Badajoz, León, Valladolid, Manises, Málaga, Prat, S. Javier, Santandrea, Badajoz, Tortosa) and rows for Altitud (Tierra, 1.000, 1.500, 2.000, 3.000, 4.000, 5.500, 7.000, 9.000, 10.000, 12.000) and VIENTO EN ALTITUD.



INFORMACION SINOPTICA DE ESPAÑA

Table with 4 columns: SYNOPSIS de 00 h. (T.M.G.), SYNOPSIS de 06 h. (T.M.G.), SYNOPSIS de 12 h. (T.M.G.), and SYNOPSIS de 18 h. (T.M.G.). Rows contain numerical data for various stations and times.