



MINISTERIO DEL AIRE AÑO XVI

Boletín diario del Servicio Meteorológico Nacional

2.ª EPOCA Num. 145

MADRID, JUEVES 25 DE MAYO DE 1967

CENTRO DE ANALISIS Y PREDICCIÓN (Ciudad Universitaria) - APARTADO 285 - MADRID. - Teléf. 2 44 35 00

ESTACIONES	TEMPERATURA		PRECIPITACION		Horas de sol	ESTACIONES	TEMPERATURA		PRECIPITACION		Horas de sol	ESTACIONES	TEMPERATURA		PRECIPITACION		Horas de sol	TEMPERATURAS EXTREMAS (De las capitales Peninsulares)	
	Máx.	Mín.	Noche	Día			Máx.	Mín.	Noche	Día			Máx.	Mín.	Noche	Día			Máx.
La Coruña	17	13	1p	1p	0.0	Navacerrada(*)	25	10			10.3	Castellón	33	17			10.0	MAXIMA: 34° en Valencia MINIMA: 7° en Avila y Lugo.	
Monteventoso	15	12		1		Barajas	24	11			11.2	Játiva					12.0		
Vares	17	9	1	8		Madrid	25	10			11.8	Valencia	34	19					
Otero del Rey	15	9	2	2	0.0	Getafe	24	13			12.8	Rabasa	29	14					
Finisterre	15	13		1	0.0	Guadalajara	25	14			9.8	Alicante	31	15			12.9		
Santiago (A.)	14			9		Toledo	25	7			11.5	C. S. Antonio	29	18			11.8		
Pontevedra	17	10	1	1		Cuenca	23	9			10.5	Alcantarilla	32	16			13.2		
Vigo	15	11		2		Molina	26	10			13.2	Murcia	22	16					
Orense	17	14	ip	ip		Ciudad Real	29	11				San. Javier	27	12			11.5		
Ponferrada	18	12	ip	ip	0.0	Albacete	24	10											
						Cáceres	26	11			13.0							OBSERVACIONES DE MADRID (Parque del Retiro)	
						Badajoz (A.)						Sevilla (A.)	33	13			13.3		TEMPERATURAS Máx. 23,5 a 15,30 h. Mín. 11,2 a 5,00 h. a 1 h. 15,5 a 13 h. a 7 h. 12,8 a 18 h. 21,8
Gijón	25	14			0.0	Vitoria (A.)	21					Córdoba	33	9			12.2		
Santander	23	11	5		0.0	Logroño	25	13			6.8	Jaén		13					
Punta Galea	26	11	3			Pamplona	23	9			6.0	Granada (A.)	29	11			12.7		
Sondica	26		X			Monflorite	24	11			8.8	Cartuja	29	11					
Igueldo	23	9	8		3.2	Candanchú (*)		1	5			Huelva	31	14			11.4		
Fuenterrabia	25		X			Veruela						Jerez	32	12					
						Calatayud						Cádiz	25	16			13.5		
						Daroca	25					San Fernando	27	14			13.5		
León	18	9	ip		0.3	Sanjurjo	28	17			8.8	Tarifa	30	15			13.4		
Zamora	19	11				Zaragoza	29	17			10.5	Málaga (A.)	21	13			14.0		
Palencia	17	10			8.6	Calamocha	25	6				Almería	22	14			12.9		
Villairia	18	8			6.7	Teruel	25	8											
Burgos	19	9			6.4							P. Mallorca	25	13			12.3		
Villanubla	18	8			8.2							Mahón	25	13			13.0		
Valladolid	19	10			8.0							Ibiza	23	18			12.5		
Soria	18	8			10.9							S.ª C. Palma	17	X			13.7		
Salamanca	21	9			9.8	Lérida	26	15			11.2	Izaña (*)	16	5			9.3		
Avila	18	7			11.4	Gerona	26	10			9.6	Los Rodeos	15	12			11.0		
Segovia	20	10			11.4	Cabo Bagur	22	13			9.8	S.ª C. Tenerife	25	18			10.0		
						Montserrat (*)	12	5			10.7	Gando	23	17			10.0		
						La Molina (*)	23	15			X	Fuerteventura	25	19			12.5		
						Barcelona	23	16				Lanzarote	23	17			12.5		
						Prat	26	13				Ceuta	27	17			11.3		
						Reus	29	15				Melilla							
						Tortosa	22	13				Ifni							
						Tarragona						V. Cisneros	23	17					

TEMPERATURAS EXTREMAS
(De las capitales Peninsulares)

MAXIMA: 34° en Valencia

MINIMA: 7° en Avila y Lugo.

OBSERVACIONES DE MADRID
(Parque del Retiro)

TEMPERATURAS

Máx. 23,5 a 15,30 h.

Mín. 11,2 a 5,00 h.

a 1 h. 15,5 a 13 h.

a 7 h. 12,8 a 18 h. 21,8

PRESIONES

Máx. 707,9 mm. a 22,30ayer

Mín. 706,0 mm. a 18,00 hoy

a 1 h. 707,4 a 13 h. 706,5

a 7 h. 706,9 a 18 h. 706,0

VIENTO

Veloc. máx. 15 m/s. a 12,35 h.

Dirección: Suroeste

Recorrido en 24 horas 278 km.

(*) Estaciones situadas a más de 1.600 metros sobre el nivel del mar.

NOTA.— Los datos de este Boletín comprenden las observaciones desde las 18 h. T. M. G. de ayer a las 18 h. T. M. G. del día de hoy

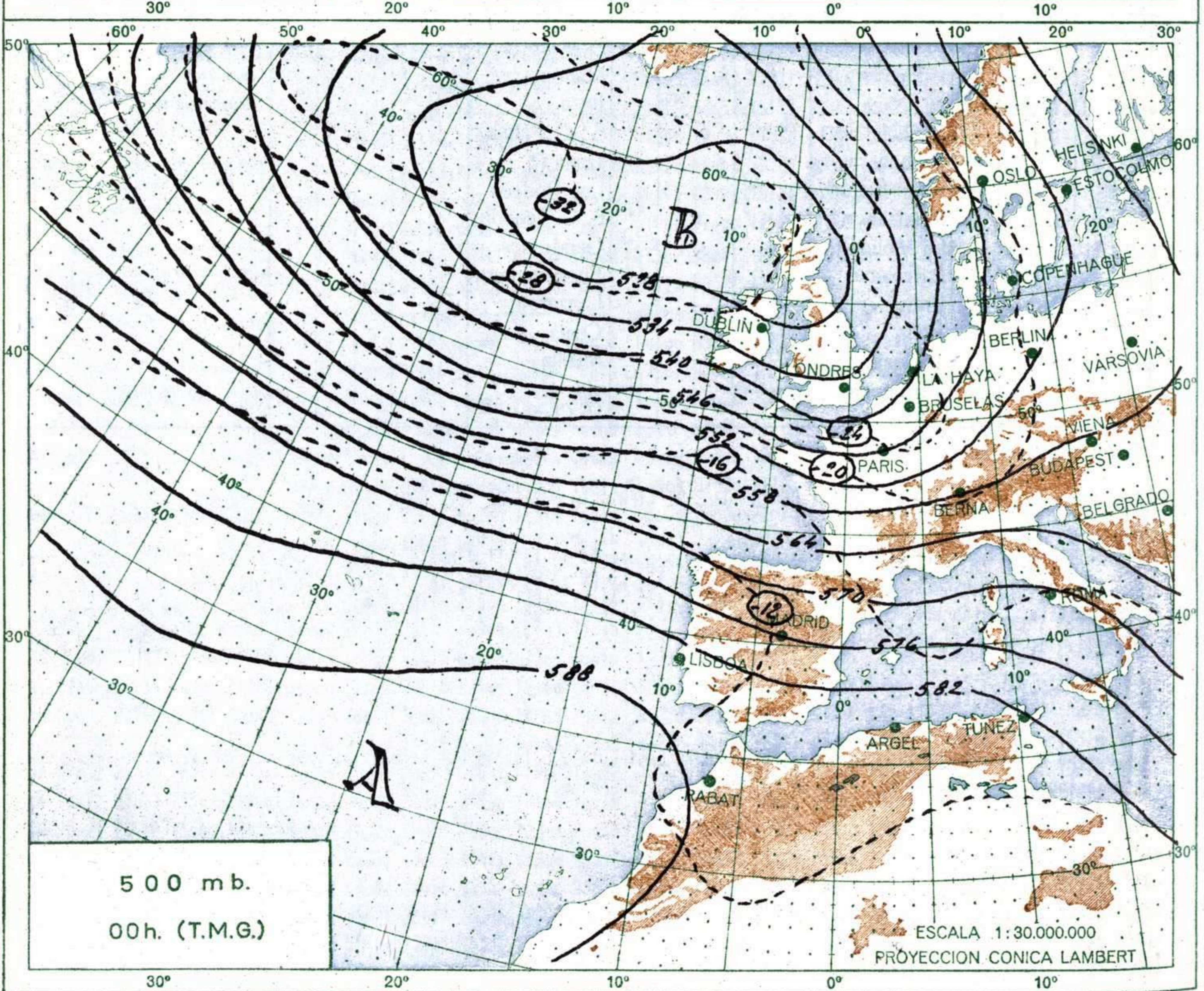
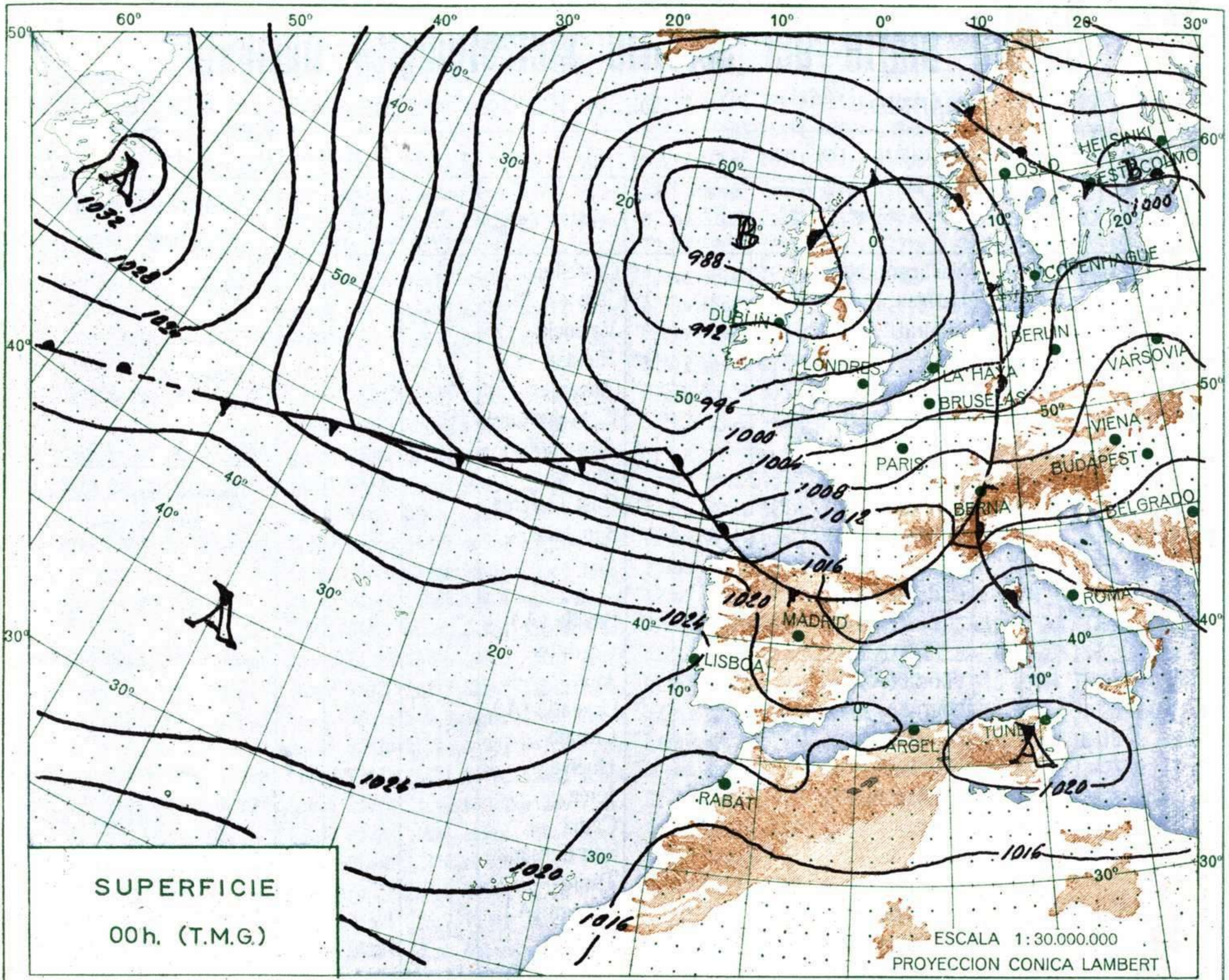
Las horas de sol corresponden al día de ayer.

INFORMACION GENERAL DE LAS ULTIMAS 24 HORAS (DE 19 HORAS DE AYER A 19 HORAS DE HOY, HORA OFICIAL).

Durante las últimas 24 horas el cielo estuvo muy nuboso o cubierto en la mitad norte de la Península con precipitaciones moderadas o débiles en Galicia, Asturias, León y Vascongadas. En el resto de la Península y Canarias el tiempo fue bueno con nubosidad escasa. En Galicia, Cantábrico, Duero, Centro y alto Ebro, se registraron vientos racheados fuertes de componente oeste. Hubo bancos de nieblas o neblinas en Mediterráneo andaluz.

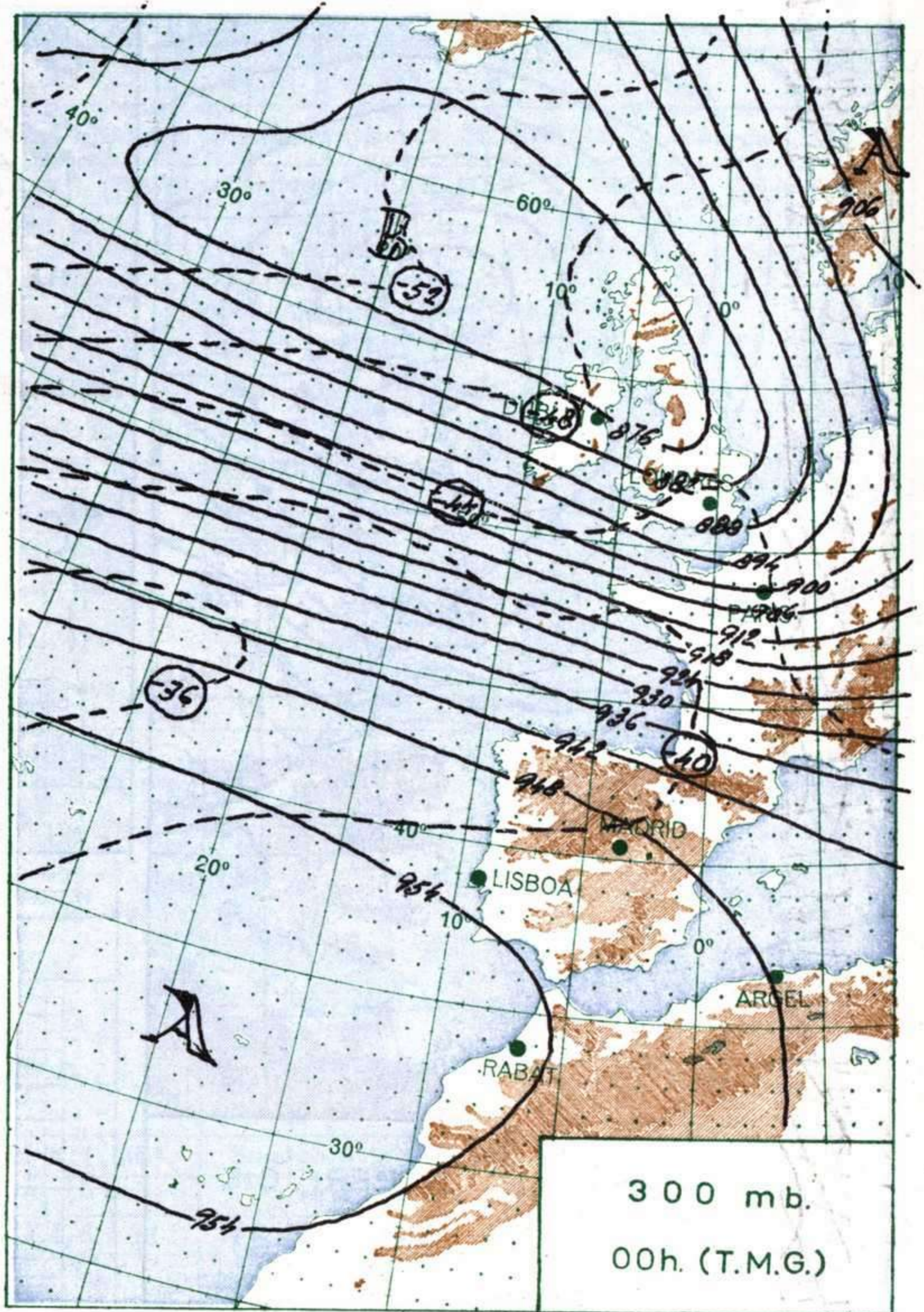
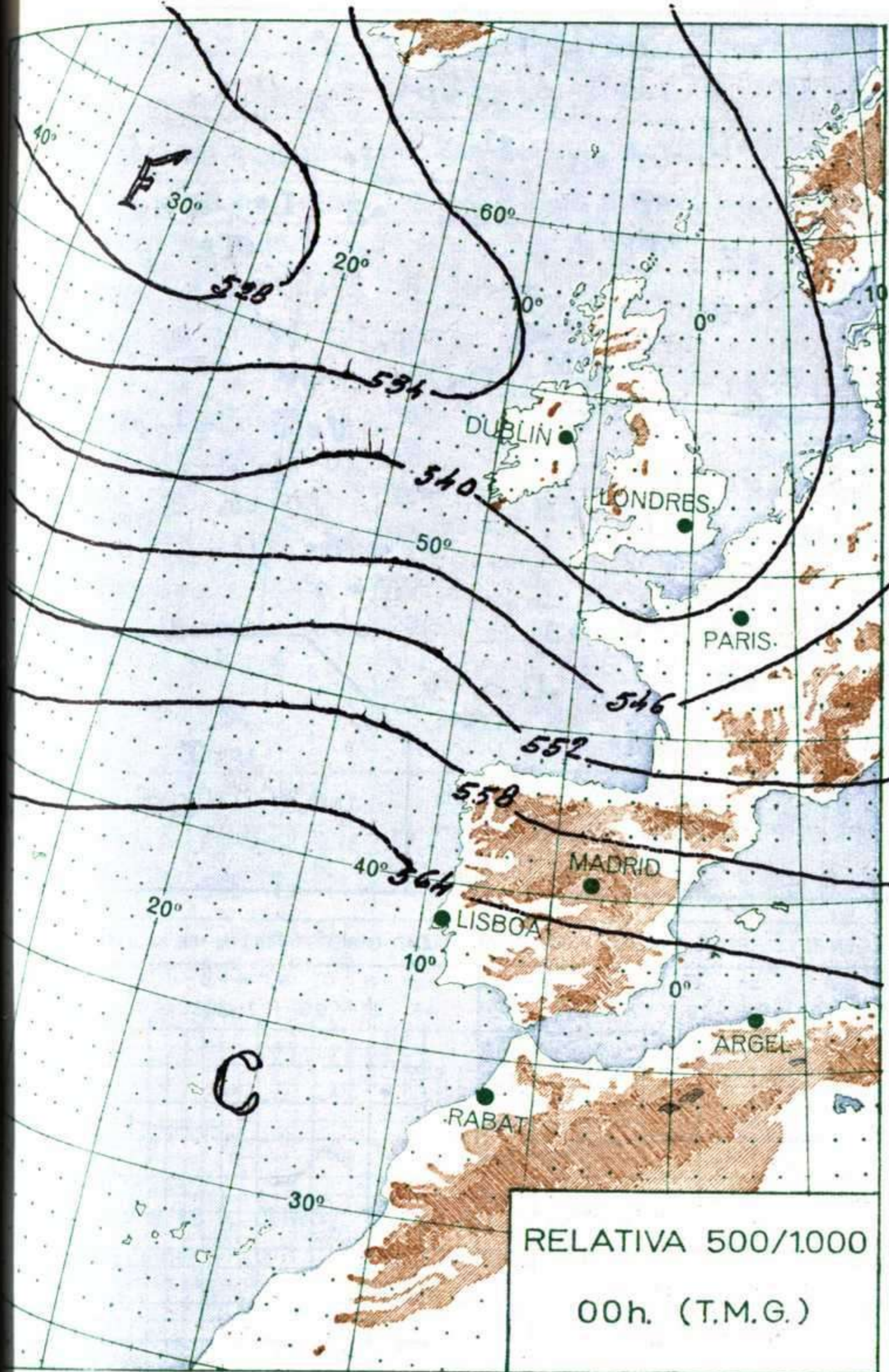
PREDICCIÓN PARA EL VIERNES DIA 26.

Cielo muy nuboso a cubierto en toda la mitad norte de la Península y Baleares con precipitaciones débiles y vientos racheados de componente oeste. Buen tiempo en el resto de la Península y Canarias.

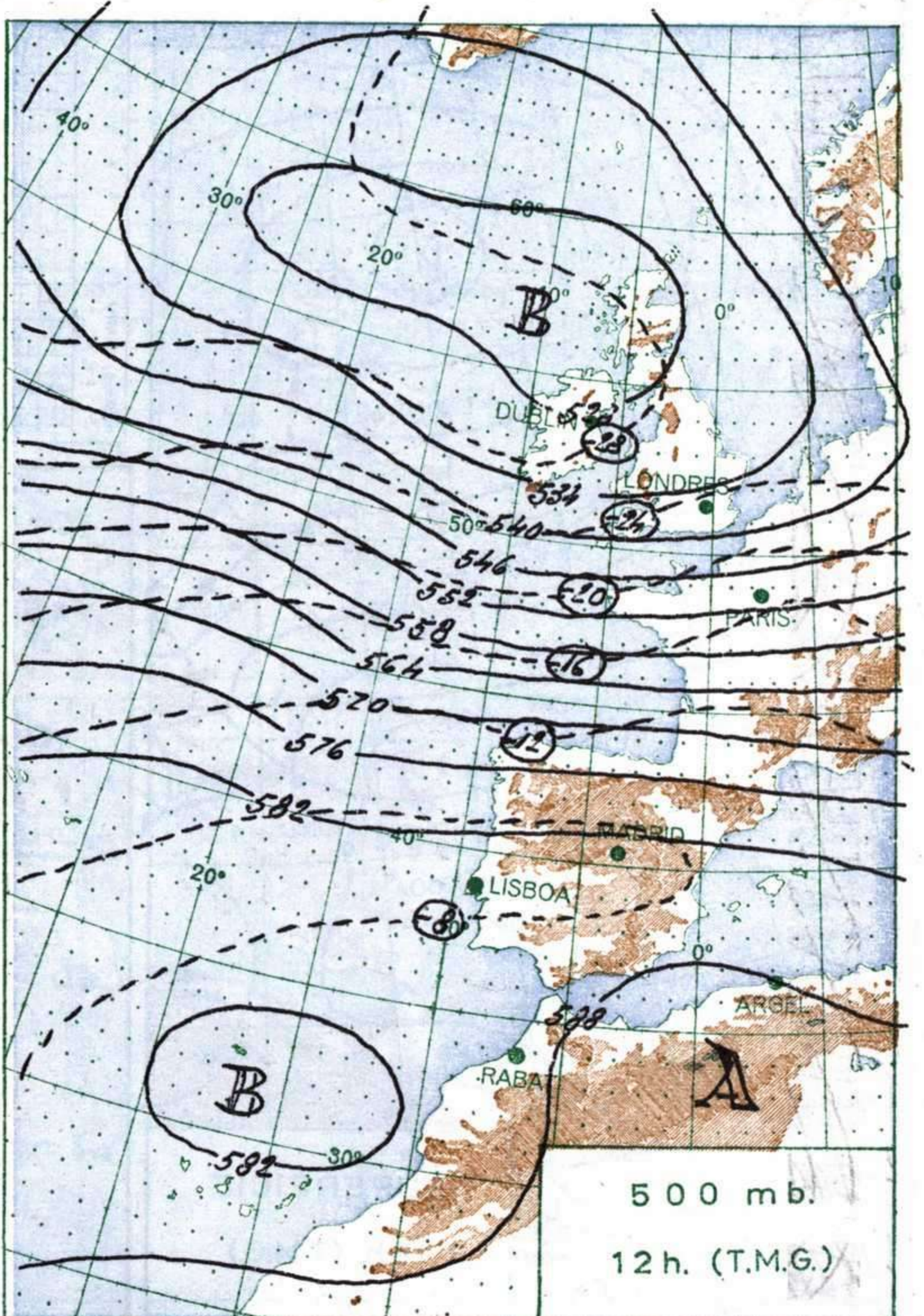
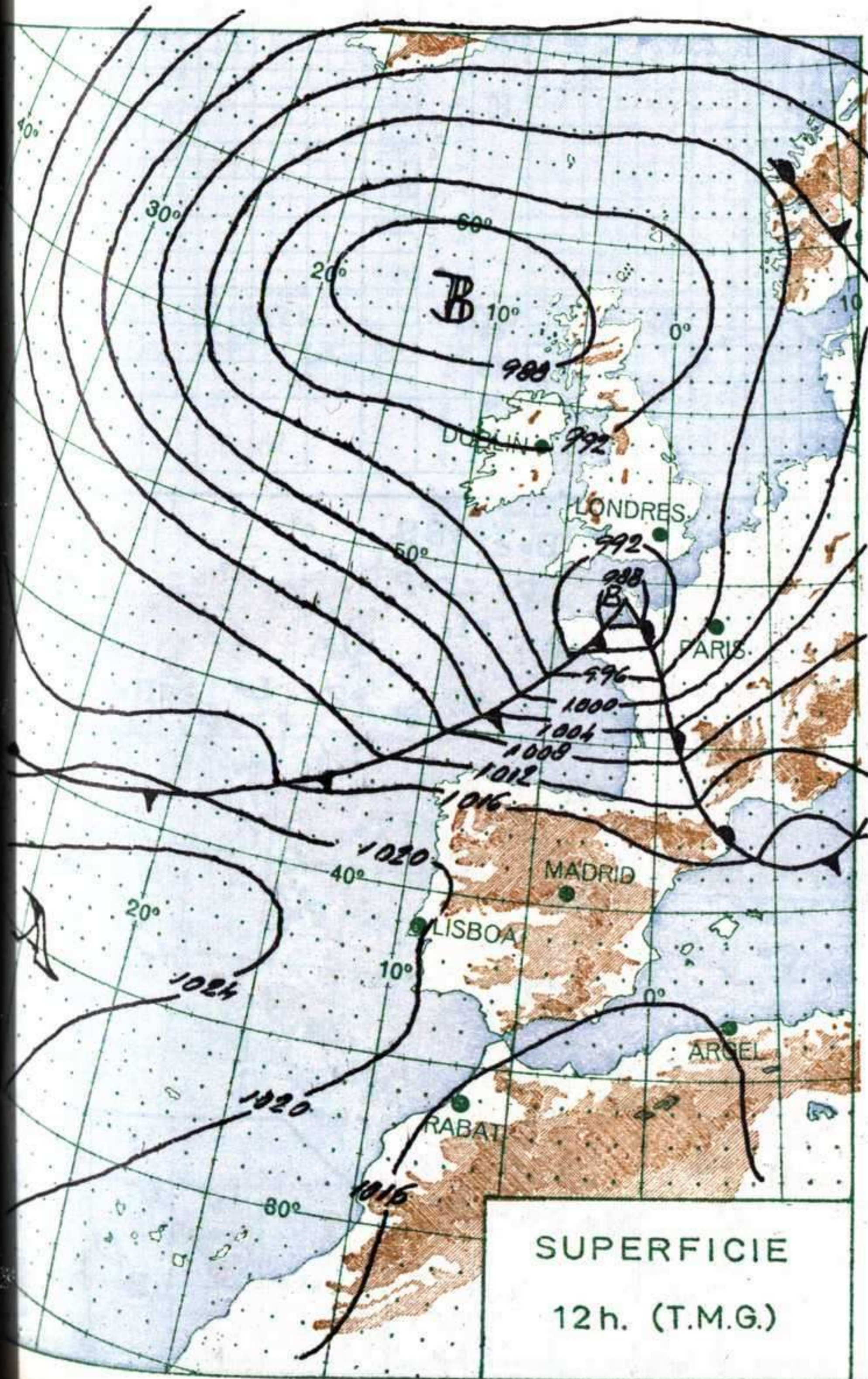


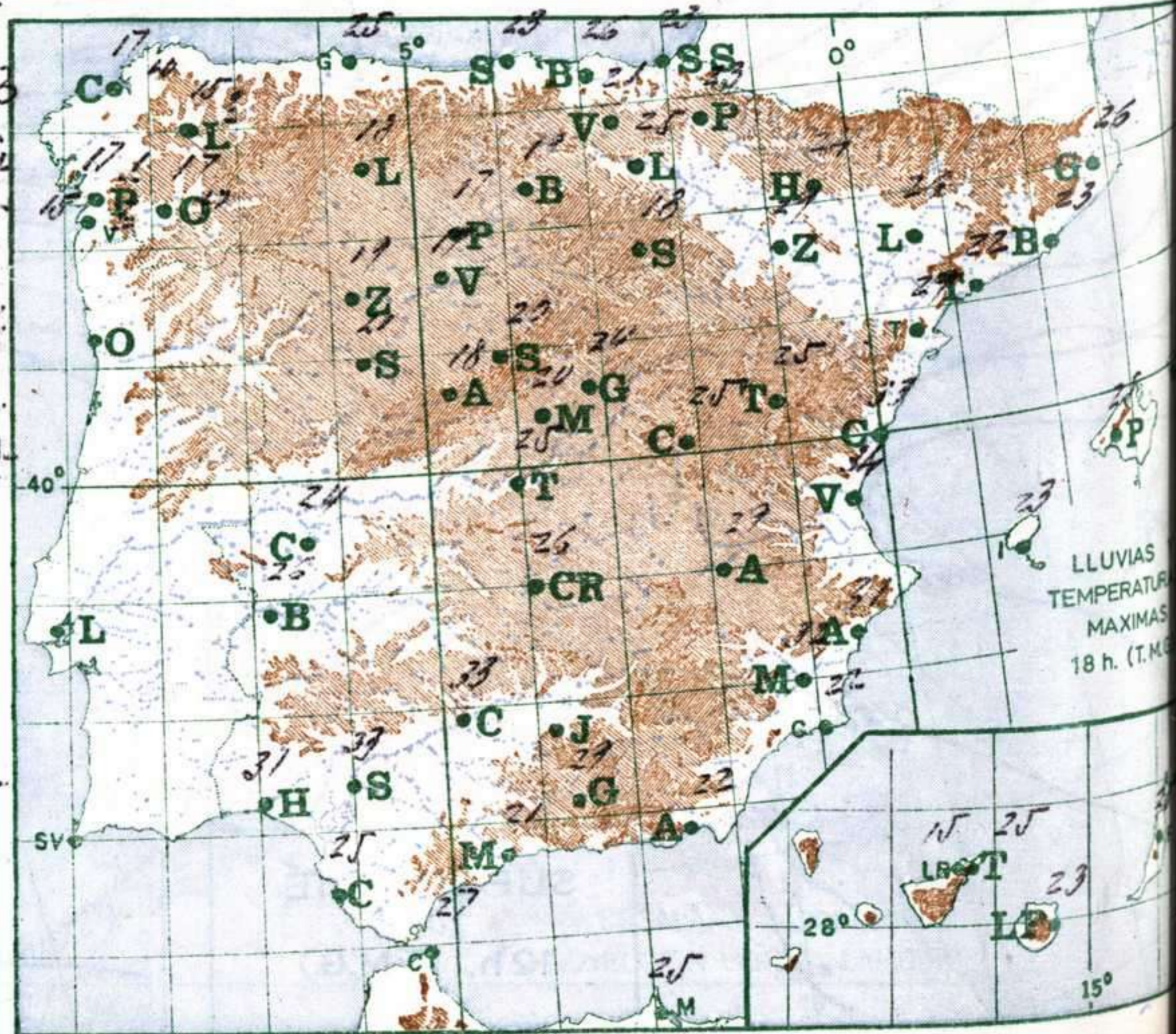
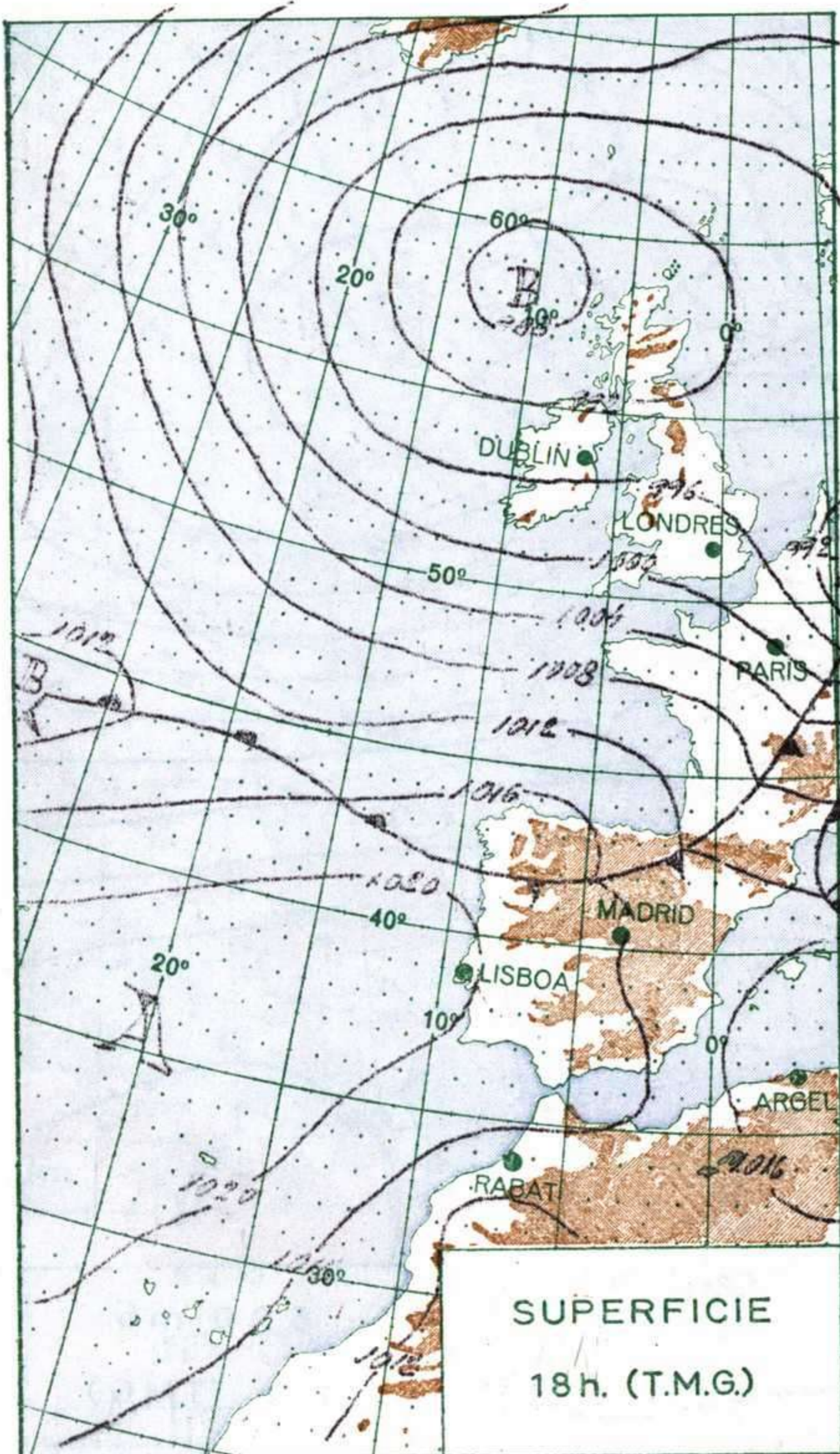
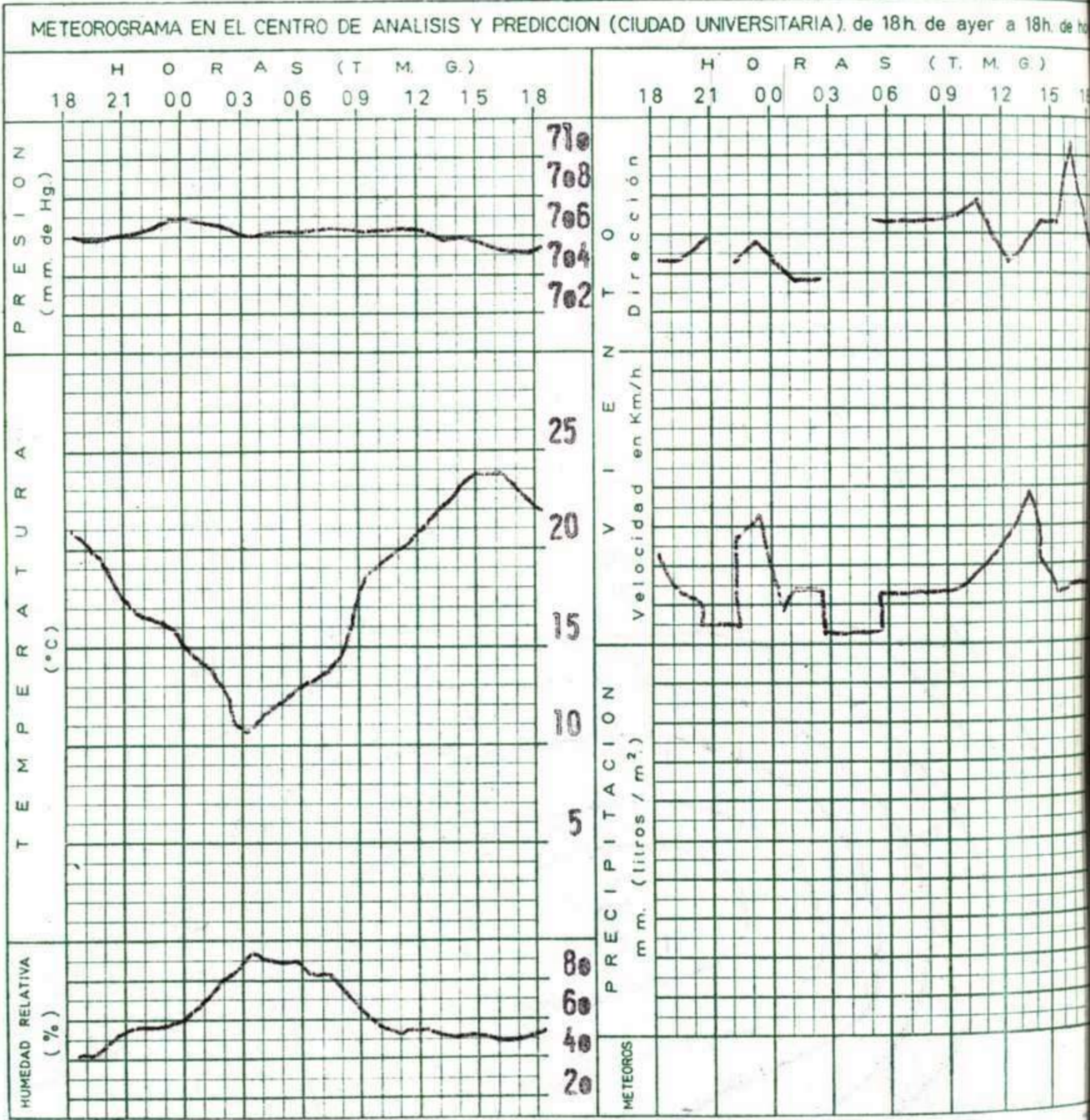
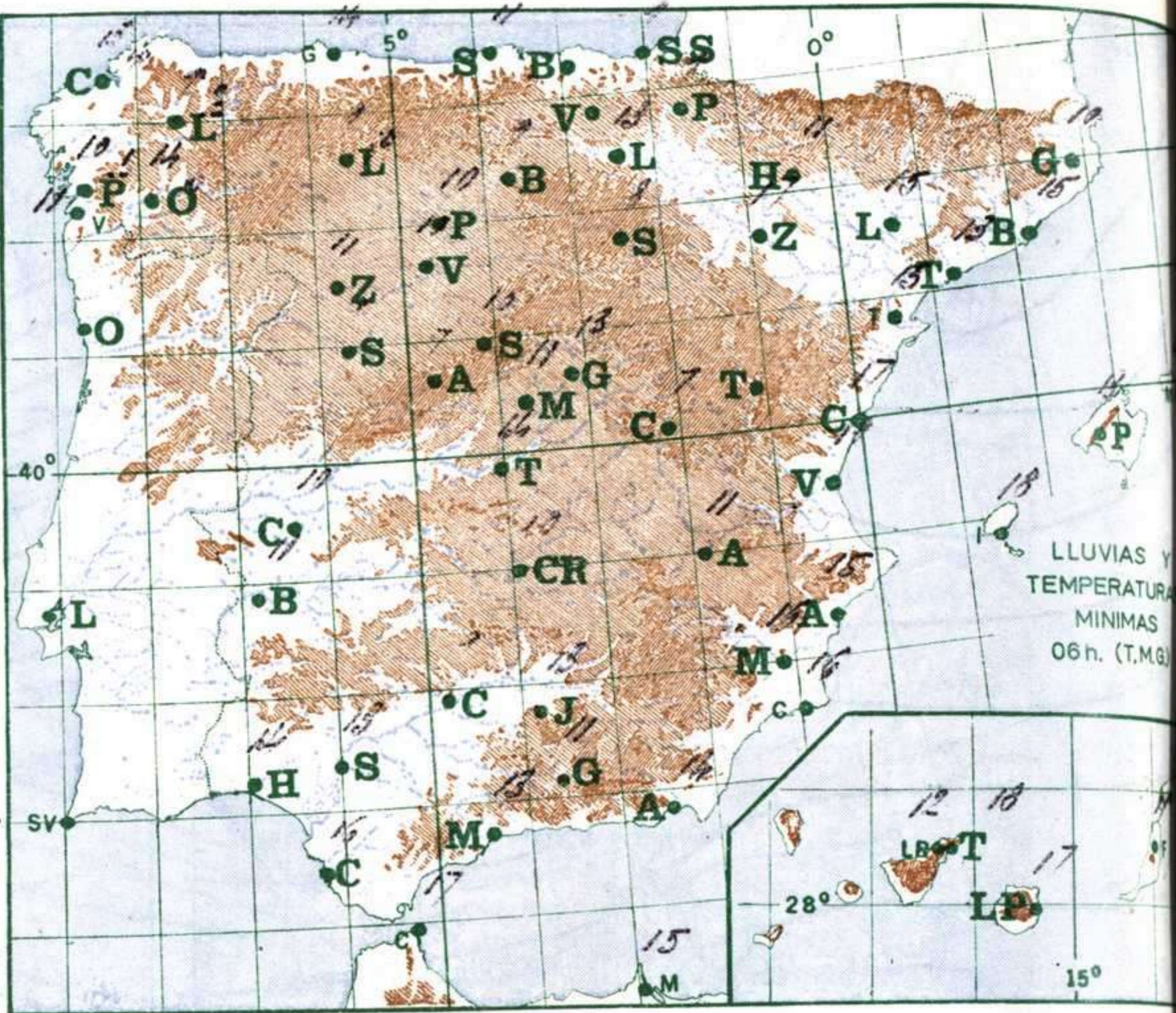
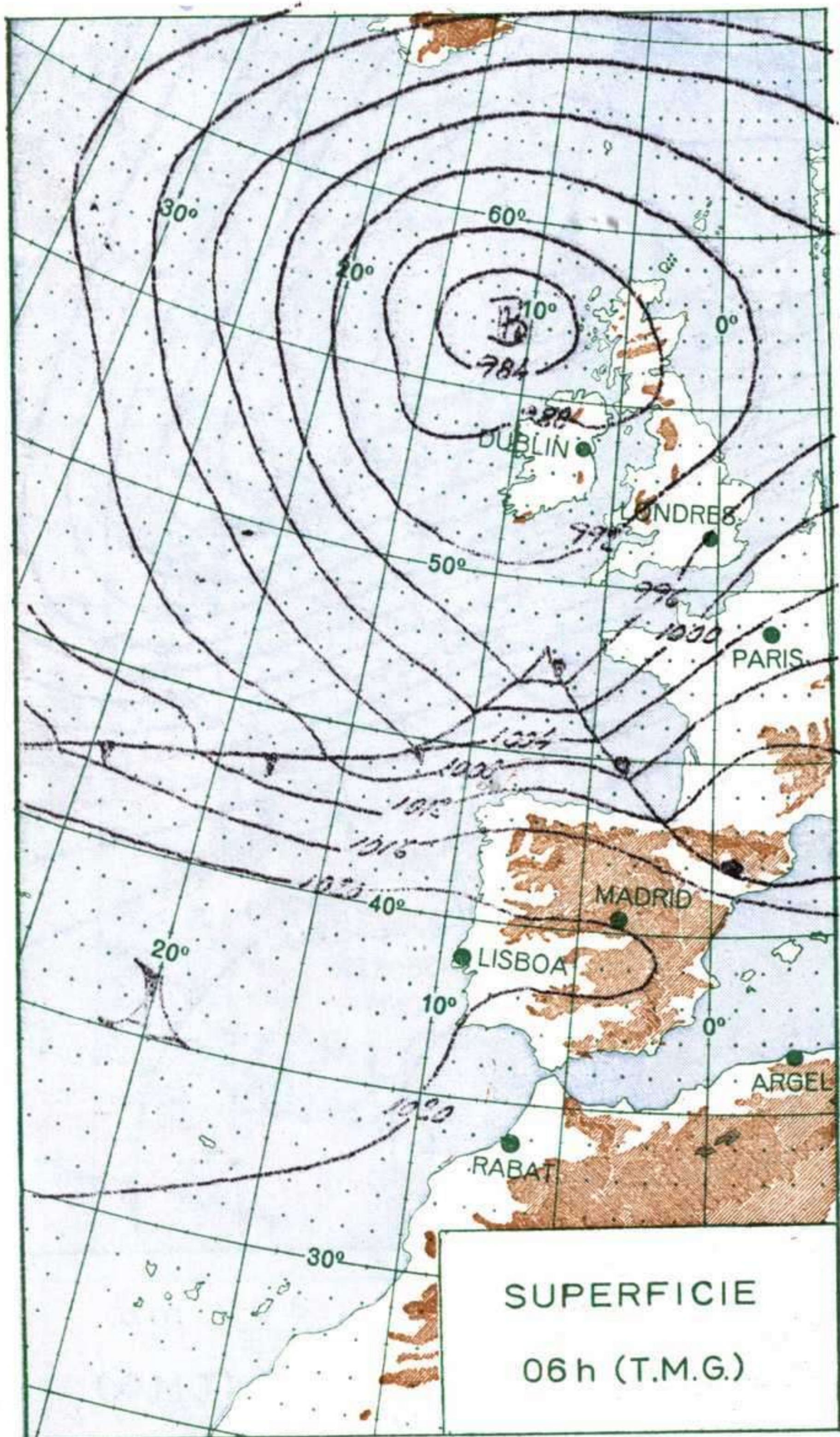
mm.
800
790
780
770
760
750
740
730
720
710
700

m/s
60
50
40
30
20
10
0



ALTITUDES >2000 2000 1000 500 0 Mts.





R A D I O S O N D E O S

La Coruña — 08 001	Zaragoza — 08 159	Madrid/Barajas — 08 221	Palma/Son Bonet — 08 302	Sta. C. Tenerife — 60 020
Sondeo a 00 h. (TMG)	Sondeo a 00 h. (TMG)	Sondeo a 00 h. (TMG)	Sondeo a 00 h. (TMG)	Sondeo a 00 h. (TMG)
Presiones tipo	Presiones tipo	Presiones tipo	Presiones tipo	Presiones tipo
PPP hhh TT T _d T _d dd ff	PPP hhh TT T _d T _d dd ff	PPP hhh TT T _d T _d dd ff	PPP hhh TT T _d T _d dd ff	PPP hhh TT T _d T _d dd ff
1000 139 14 11 23 18	1000	1000 157	1000 151 15 9 22 15	1000
850 1492 5 3 25 42	850	850 1540 13 2	850 1522 13 2 26 27	850
700 3066 -1 -15 26 66	700	700 3140 3 -10	700 3122 2 -5 29 27	700
500 5680 -15 -17 27 63	500	500 5290 -12 -20	500 57 -16 -23 23 45	500
400 7350 -23 -28	400	400 7450 -26 -29	400 7400 -27 -33 29 58	400
300 9390 -38 -43	300	300 9480 -40 -46	300 9410 -43	300
250 10620 -46	250	250 10700 -51	250	250
200 12070 -56	200	200 12110 -64	200	200
150	150	150 13910 -64	150	150
100	100	100 16410 -62	100	100
70	70	70 18620 -61	70	70
Puntos notables	Puntos notables	Puntos notables	Puntos notables	Puntos notables
PPP TTT _d T _d	PPP TTT _d T _d	PPP TTT _d T _d	PPP TTT _d T _d	PPP TTT _d T _d
1010 15 12 565 -10 -25		946 16 7 160 -71	1012 14 10	
905 10 7 550 -9 -12		900 16 6 155 -65	1008 15 9	
843 4 3 505 -14 -17		607 -5 -19 70 -61	950 13 7	
825 6 -2 440 -19 -24		526 -9 -18	921 15 4	
758 3 -2 415 -21 -27		400 -26 -29	862 14 3	
630 -2 -17 285 -40 -46		374 -28 -33	741 4 -3	
638 -5 -9 190 -58		300 -40 -46	385 -29 -32	
608 -7 -23		185 -69	275 -47	
Sondeo a 12 h. (TMG)	Sondeo a 12 h. (TMG)	Sondeo a 12 h. (TMG)	Sondeo a 12 h. (TMG)	Sondeo a 12 h. (TMG)
Presiones tipo	Presiones tipo	Presiones tipo	Presiones tipo	Presiones tipo
PPP hhh TT T _d T _d dd ff	PPP hhh TT T _d T _d dd ff	PPP hhh TT T _d T _d dd ff	PPP hhh TT T _d T _d dd ff	PPP hhh TT T _d T _d dd ff
1000 108 17 9 24 28	1000	1000 139	1000 150 24 14 24 10	1000
850 1472 6 5 24 50	850	850 1530 14 3 24 18	850 1553 17 28 21	850
700 3041 -4 -21 26 67	700	700 3132 2 -11 25 28	700 3174 7 27 37	700
500 5660 -13	500	500 5790 -10 28 36	500 5860 -8 29 51	500
400 7330 -24	400	400 7480 -21 29 30	400 7560 -19 29 54	400
300 9370 -39	300	300 9530 -37 29 40	300 9640 -34 29 54	300
250 10600 -47	250	250 10770 -47 28 35	250 10890 -44 30 49	250
200 12040 -58	200	200 12210 -59 28 35	200 12350 -54 31 56	200
150 13810 -65	150	150 13980 -67	150 14150 -67 31 58	150
100 16310 -55	100	100 16510 -55	100	100
70	70	70	70	70
Puntos notables	Puntos notables	Puntos notables	Puntos notables	Puntos notables
PPP TTT _d T _d	PPP TTT _d T _d	PPP TTT _d T _d	PPP TTT _d T _d	PPP TTT _d T _d
1006 17 12 167 -55		945 20 8 189 -62	1012 25 15	
825 5 4 136 -67		868 13 4 146 -68	885 20 6	
730 5 3		783 10 -6 122 -58	641 3	
700 -4 -21		621 -4 -17	622 3	
655 -2 -17		571 -3 -22	424 -15	
575 -7 -16		440 -15	150 -67	
514 -13 -27		309 -37	125 -55	
478 -13		292 -38		

Estación	Gando	Mahón	Almer																
Indicativo	030	314	488																
Día/hora	25/00	25/06	25/12																
Altitud	dd ff	dd ff	dd ff	dd ff	dd ff	dd ff	dd ff	dd ff	dd ff	dd ff	dd ff	dd ff	dd ff	dd ff	dd ff	dd ff	dd ff	dd ff	dd ff
Tierra	N. 20	W. 10	Sw. 02																
1.000	06 31	31 19	30 02																
1.500	07 30	26 28	25 05																
2.000	09 14	26 30	26 07																
3.000	13 08		25 13																
4.000	00 00		27 18																
5.500	00 00		27 24																
7.000	31 10		v v																
9.000			27 15																
10.000			30 17																
12.000			30 20																

