



MINISTERIO DEL AIRE AÑO XVI

Boletín diario del Servicio Meteorológico Nacional

2.ª EPOCA
Num. 111

MADRID. VIERNES 21 DE ABRIL DE 1967

CENTRO DE ANALISIS Y PREDICCIÓN (Ciudad Universitaria) - APARTADO 285 - MADRID. - Teléf. 2 44 35 00

ESTACIONES	TEMPERATURA		PRECIPITACION		Horas de sol	ESTACIONES	TEMPERATURA		PRECIPITACION		Horas de sol	ESTACIONES	TEMPERATURA		PRECIPITACION		Horas de sol	TEMPERATURAS EXTREMAS (De las capitales Peninsulares)
	Máx.	Min.	Noche	Día			Máx.	Min.	Noche	Día			Máx.	Min.	Noche	Día		
La Coruña	13	10			10.7	Navacerrada*	10	3			12.5	Castellón	19	11			8.3	MAXIMA: 26° en Córdoba. MINIMA: 3° en Teruel y Logroño.
Monteventoso	12	9				Barajas	20	5			9.0	Játiva		8				
Vares	12	8	1			Madrid	22	8	ip		10.3	Valencia	20	9		ip	2.0	
Otero del Rey	12	4	ip	ip	11.0	Getafe	21					Rabasa	19	9	ip		0.8	
Finisterre						Guadalajara	19	7				Alicante	23					
Santiago (A.)	14					Toledo	23	8			9.5	C. S. Antonio	19	12				
Pontevedra	18	10				Cuenca	20	5			4.7	Alcantarilla	26	11		ip	0.0	
Vigo	14	X				Molina	15	2			8.2	Murcia	22	11			0.0	
Orense	16	7				Ciudad Real	23	6		1	5.0	Cast. Galeras	17	12				
Ponferrada	18	7			9.5	Albacete	21					San Javier	23	10	ip		0.0	
						Cáceres	24	11										
						Badajoz (A.)	24	10			10.0							
Gijón		9	ip		10.0	Vitoria (A.)	9	8		ip		Sevilla (A.)	25	10			4.4	OBSERVACIONES DE MADRID (Parque del Retiro) TEMPERATURAS Máx. 21,8 a 15,00 h. Min. 7,8 a 6,15 h. a 1 h. 10,2 a 13 h. 19,2 a 7 h. 8,4 a 18 h. 17,0
Santander	13	8		2	6.4	Logroño	13	3		ip		Córdoba	26	8	1		7.0	
Punta Galea	13	10	1			Pamplona	17	6		2	10.0	Jaén	24	9				
Sondica	13	10		3	11.0	Monflorite	17	7			10.0	Granada (A.)	22	6			2.0	
Igueldo	11	8		2		Candanchú (*)	4	0		2		Cartuja	21	X				
Fuenterrabía	13	10		3	11.8	Veruela						Huelva	24	12	2		7.0	
						Calatayud						Jerez	24	10				
León	18	4			10.1	Daroca	15	5			7.7	Cádiz	19	15			7.0	
Zamora	19	6				Sanjurjo	16	10			10.5	San Fernando	20	12			3.8	
Palencia	14	7			11.6	Zaragoza	16	11				Tarifa	20	12	ip		1.1	
Villafria	X	4			8.7	Calamocha	14	2			8.8	Málaga (A.)	25	12			0.0	
Burgos	11	6			10.3	Teruel	18	3				Almería	19	13	1		0.0	
Villanubla	16	5			12.3													
Valladolid	15	7			12.3	Lérida	20	10			11.0	P. Mallorca	20	8			5.2	
Soria	14	4			9.0	Gerona	21	9				Mahón	18	12			6.0	
Salamanca	18	6			10.2	Cabo Bagur	17	11				Ibiza	20	11	ip		0.6	
Avila	15	7			10.0	Montseny (*)	10	4			10.2	S.ª C. Palma	20	12			2.7	
Segovia	16	7			8.9	La Molina (*)	12	0			8.5	Izaña (*)	1	-2	X	8	0.0	
						Barcelona	18	12			6.8	Los Rodeos	13	11	8	ip	2.2	
						Prat	17	10		X		S.ª C. Tenerife	21	15	14	4	5.5	
						Reus	22					Gando	22	15			7.2	
						Tortosa	23	13			7.8	Fuerteventura	19	12	9		6.0	
						Tarragona	19	12			10.2	Lanzarote	22			ip		
												Ceuta	18	6			0.0	
												Melilla	20	13	3		5.5	
												Ifni	20	14	1		4.3	
												V. Cisneros	22	17			11.5	

PRESIONES

Máx. 700,8 mm. a 13,00 hoy.
 Min. 699,5 mm. a 5,00 hoy.
 a 1 h. 700,4 a 13 h. 699,9
 a 7 h. 700,0 a 18 h. 700,8

VIENTO

Veloc. máx. 14,5 m/s. a 17,00 h.
 Dirección: Norte.
 Recorrido en 24 horas 180 km.

(* Estaciones situadas a más de 1.600 metros sobre el nivel del mar.

NOTA.— Los datos de este Boletín comprenden las observaciones desde las 18 h. T. M. G. de ayer a las 18 h. T. M. G. del día de hoy

Las horas de sol corresponden al día de ayer.

INFORMACION GENERAL DE LAS ULTIMAS 24 HORAS (DE 19 HORAS DE AYER A 19 HORAS DE HOY, HORA OFICIAL).

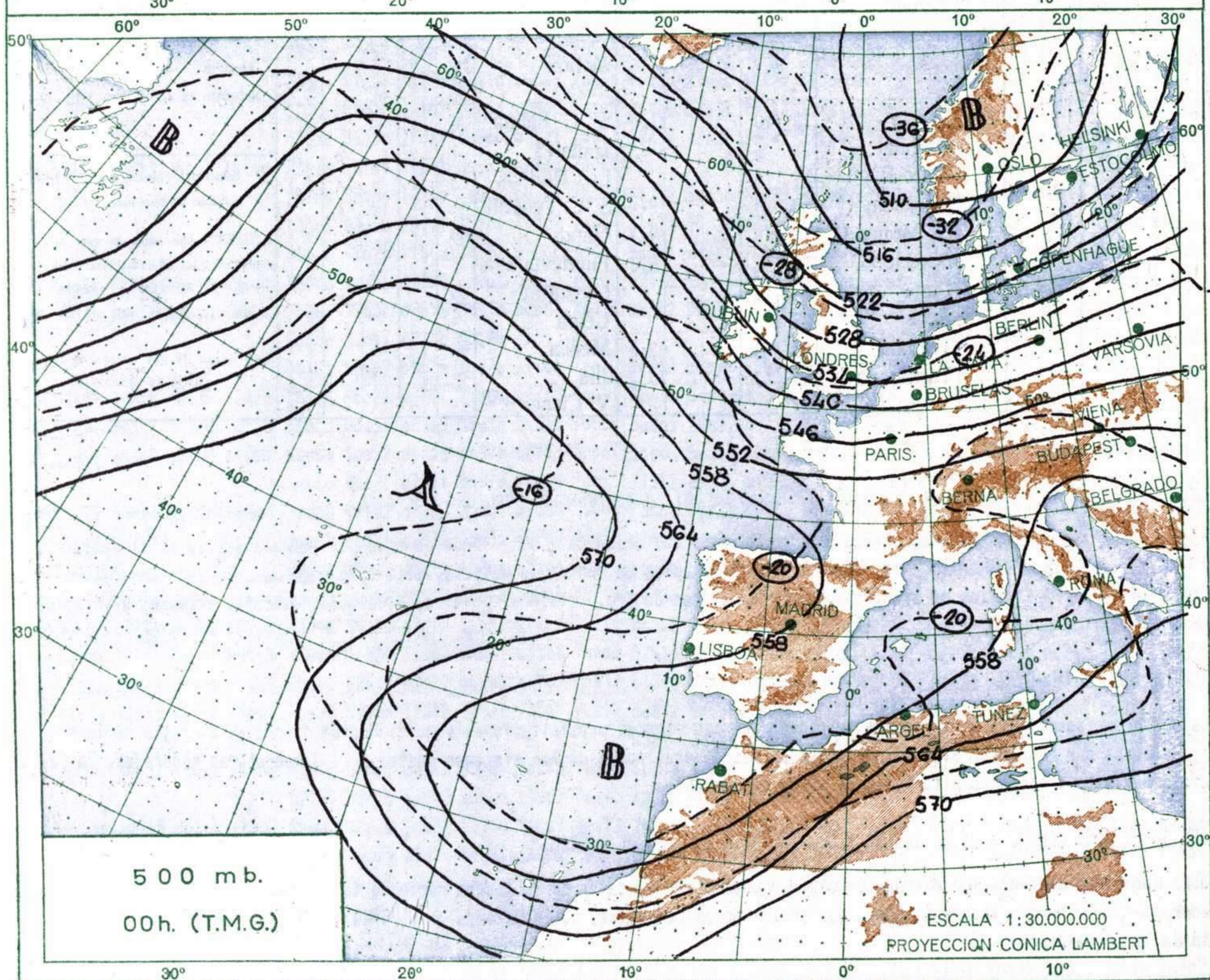
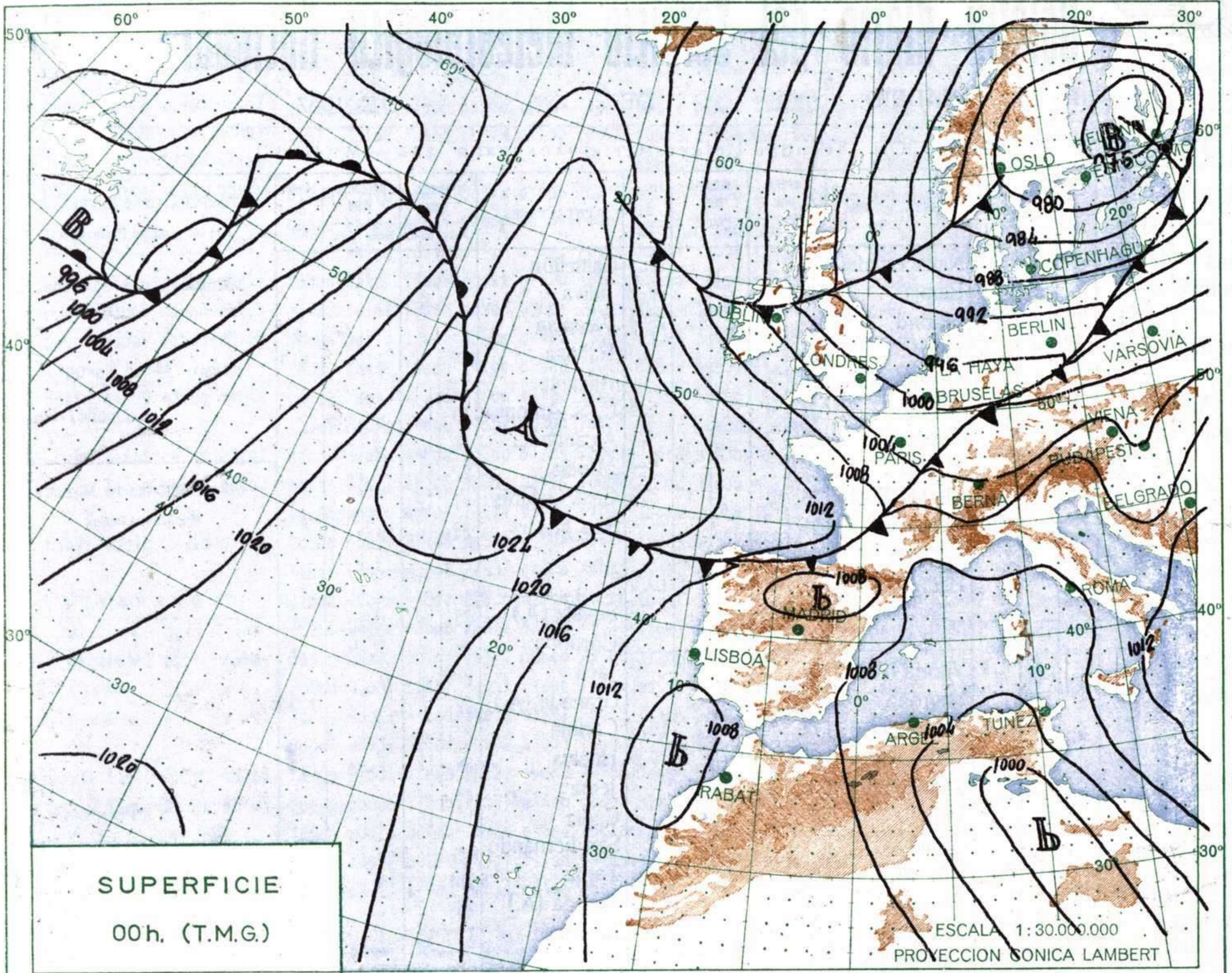
En las últimas 24 horas se han registrado precipitaciones del orden de 2 a 3 litros de agua por metro cuadrado en el Cantábrico oriental y en Santa Cruz de Tenerife y más débiles o inapreciables en puntos de Galicia, alto Ebro y La Mancha. Las temperaturas máximas han sido las de ayer. Superaron los 20° en Centro, Cataluña, Levante, Andalucía, Baleares y Canarias y los 24 grados en Extremadura, Sevilla, Córdoba y Málaga.

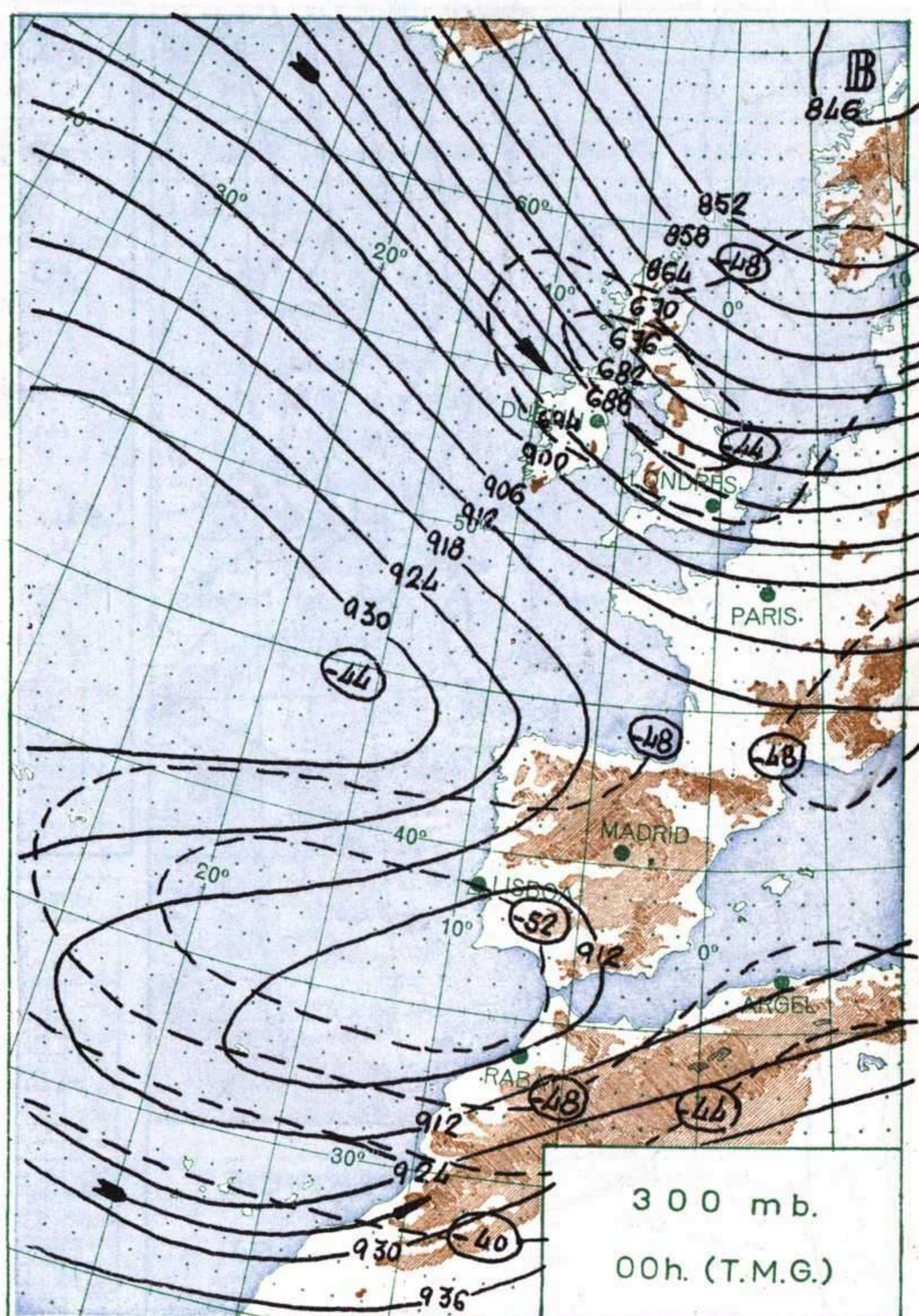
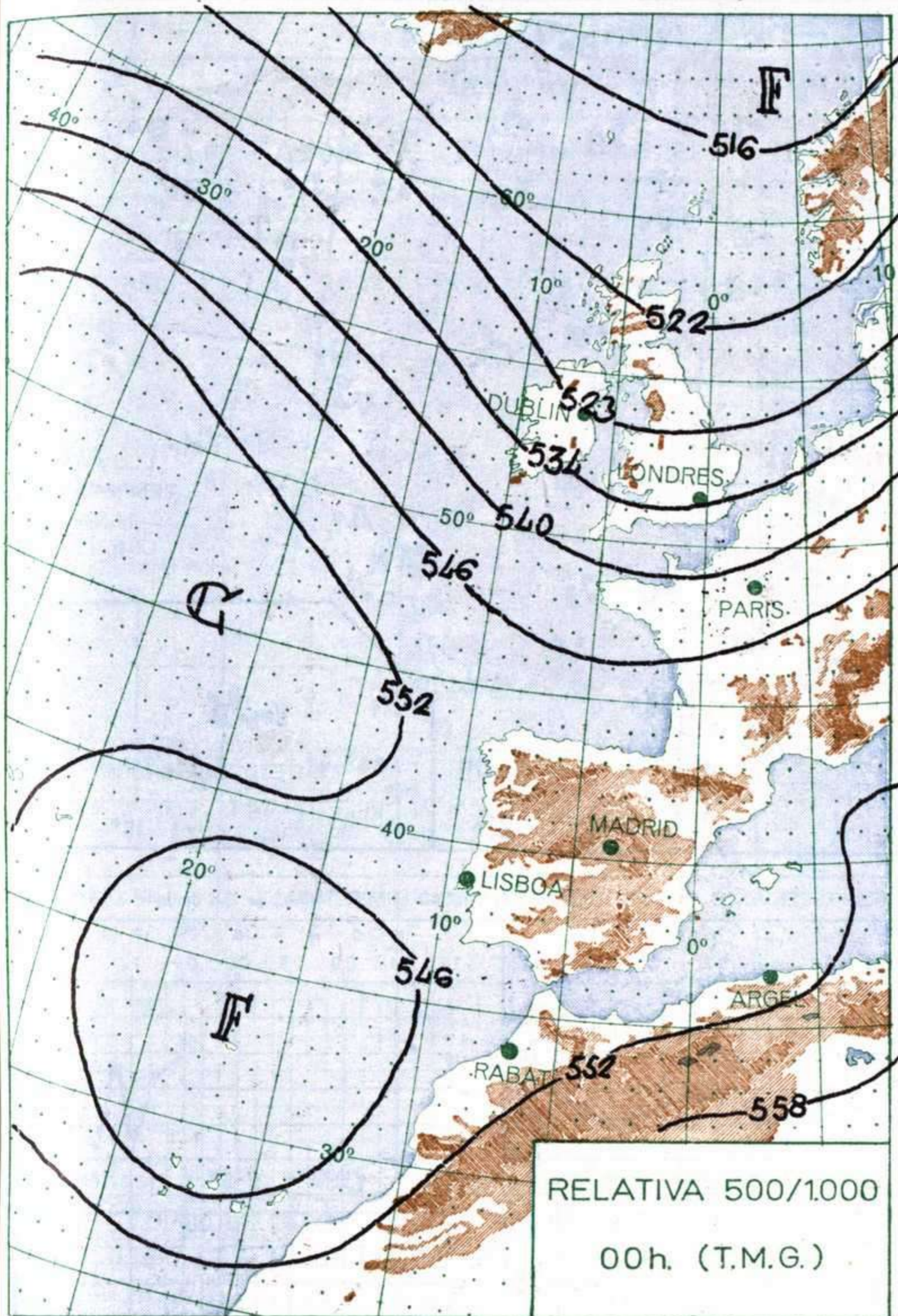
PREDICCIÓN PARA EL SABADO DIA 22.

Nubosidad de estancamiento en la vertiente cantábrica con ligeras precipitaciones y de evolución diurna en el resto de la Península y Baleares con riesgo de algunos chubascos en las laderas norte de los sistemas montañosos. Temperaturas moderadas. En Canarias cielo muy nuboso con precipitaciones al norte de las islas.

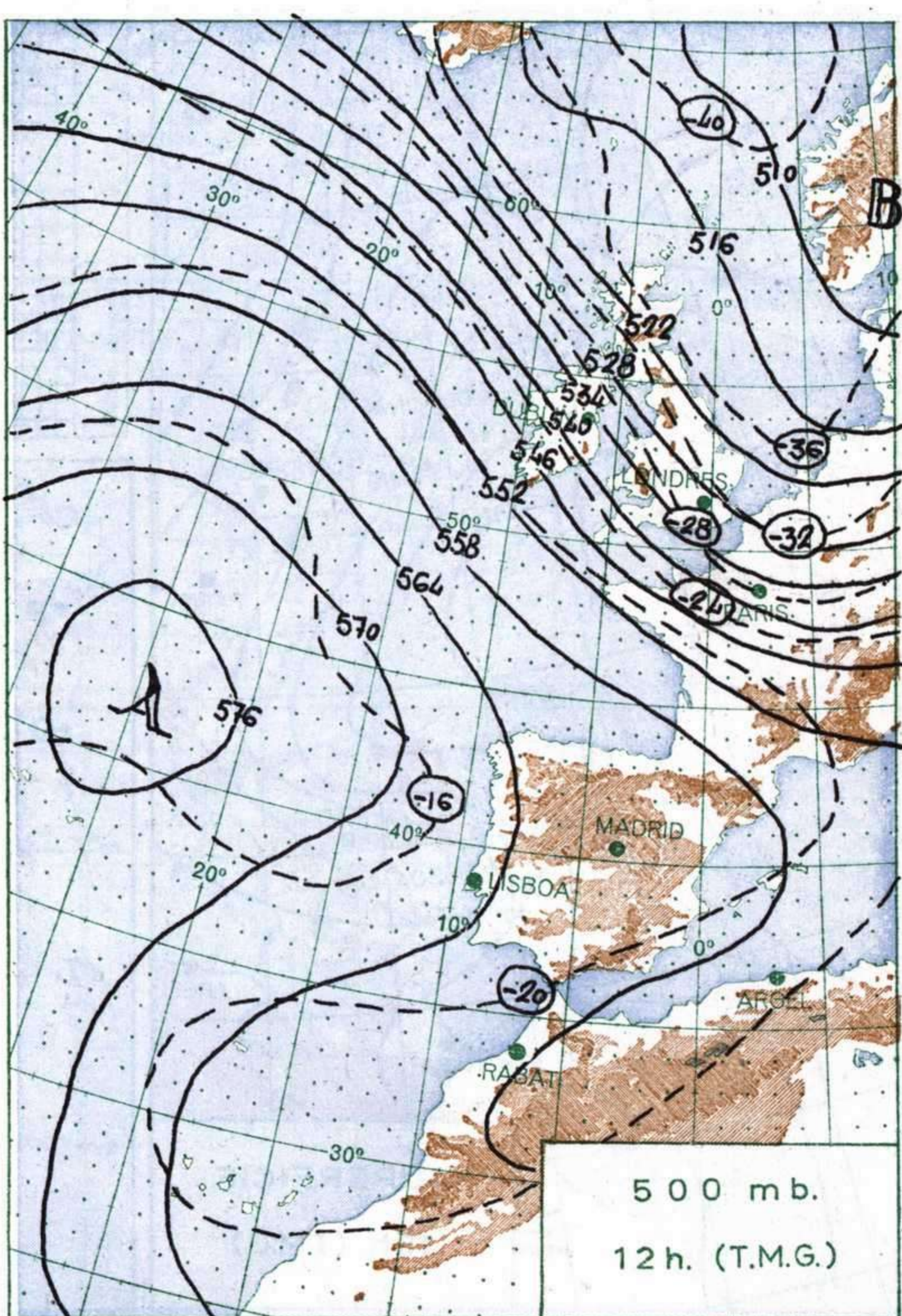
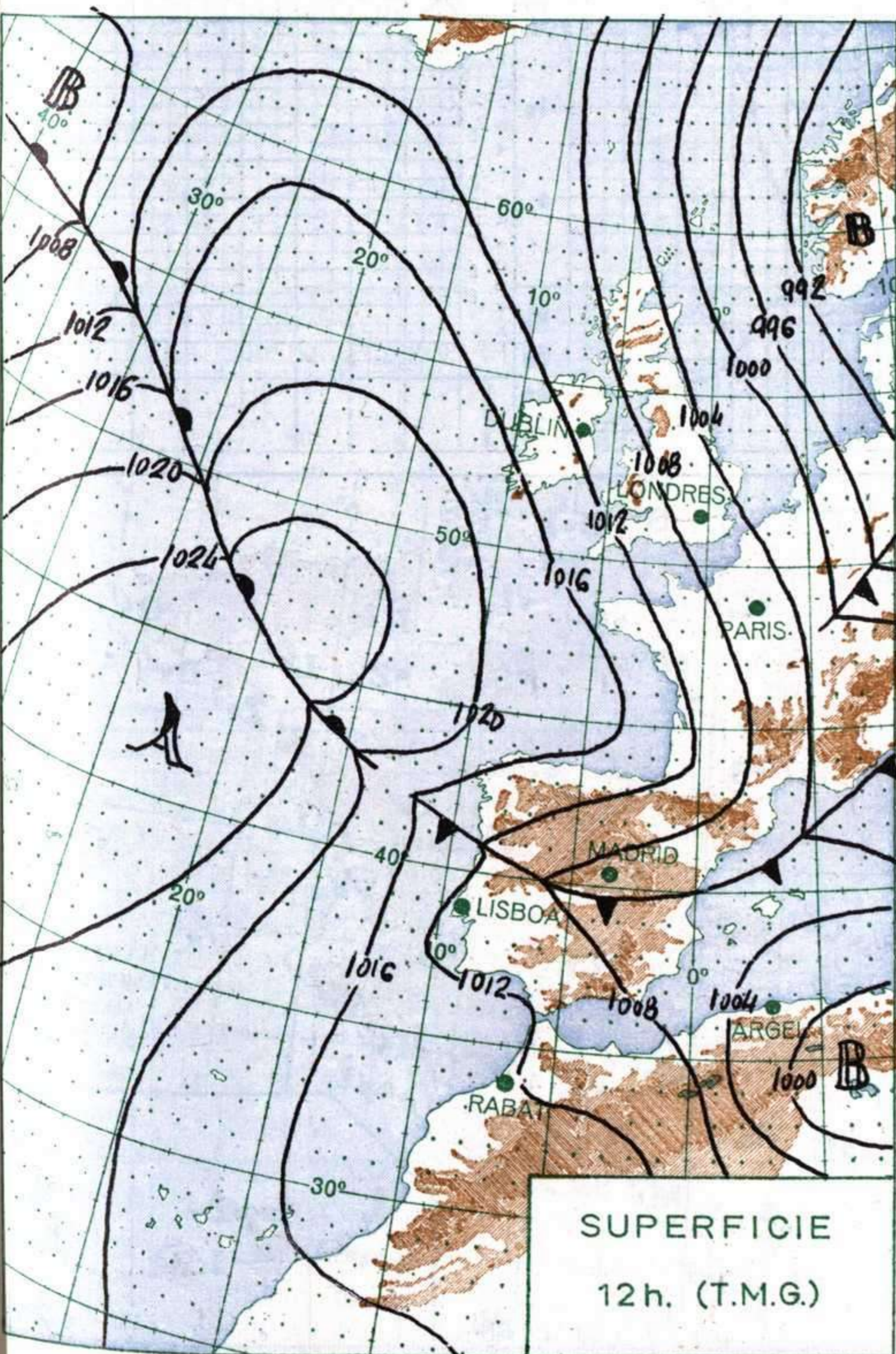
PREDICCIÓN DE LA ZONA CENTRO PARA EL SABADO Y DOMINGO DIAS 22 Y 23 DE ABRIL.

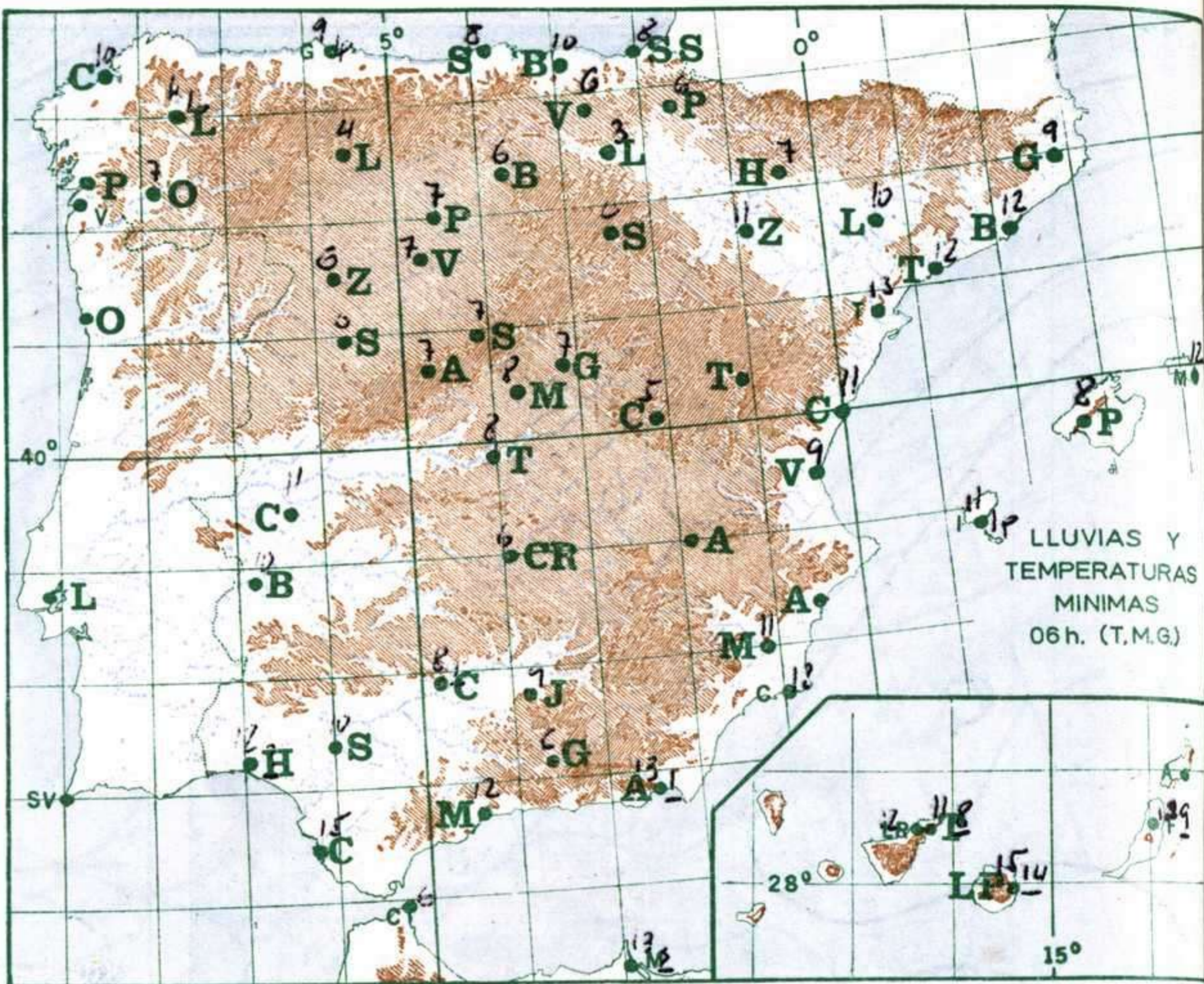
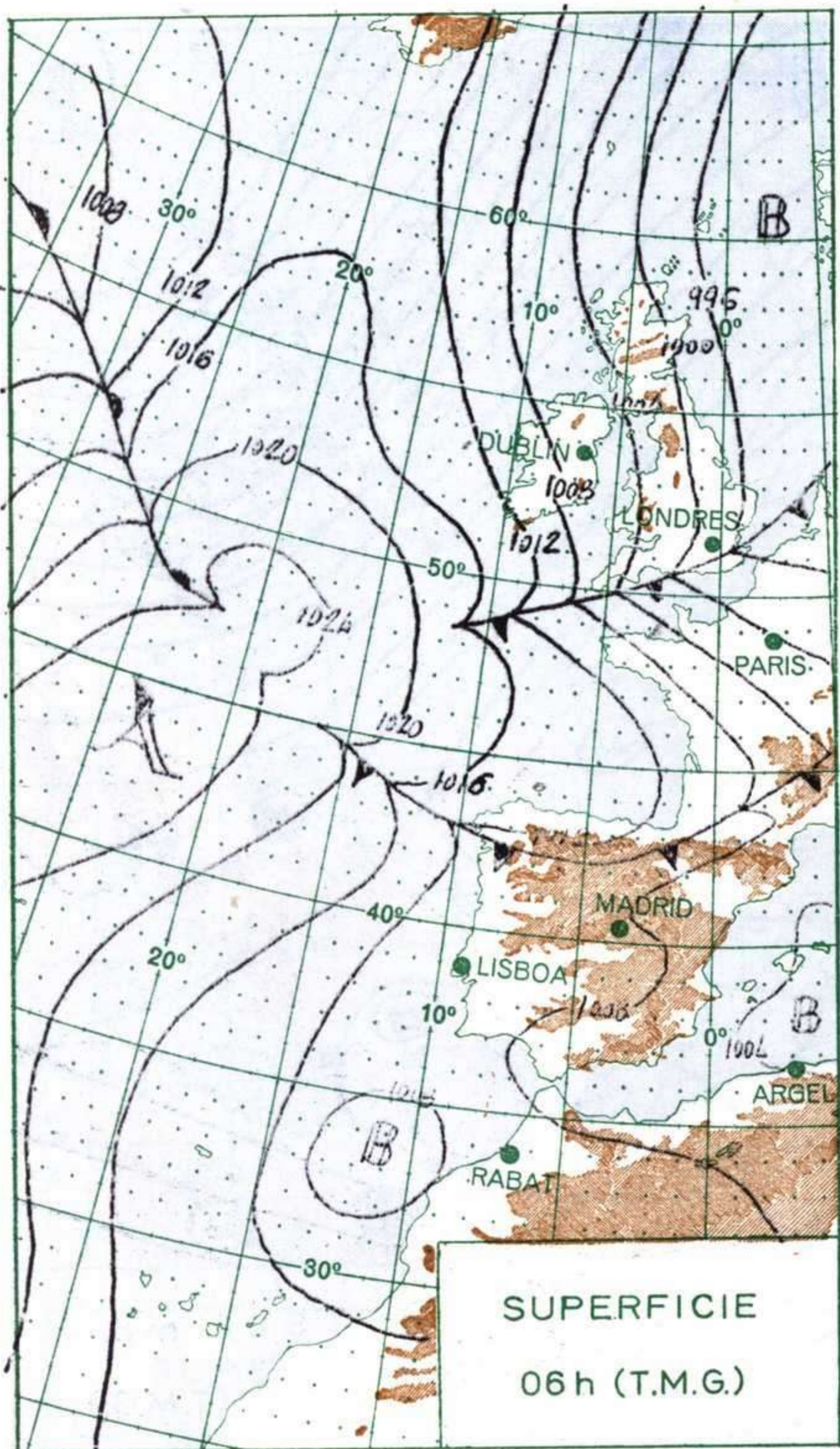
Sábado. Nubosidad de evolución diurna con algún chubasco por la tarde en la ladera norte de la sierra. Viento de componente norte moderado. Continuará la nubosidad en las horas centrales, más acentuada en el área de la sierra. Vientos débiles y aumento de la temperatura.



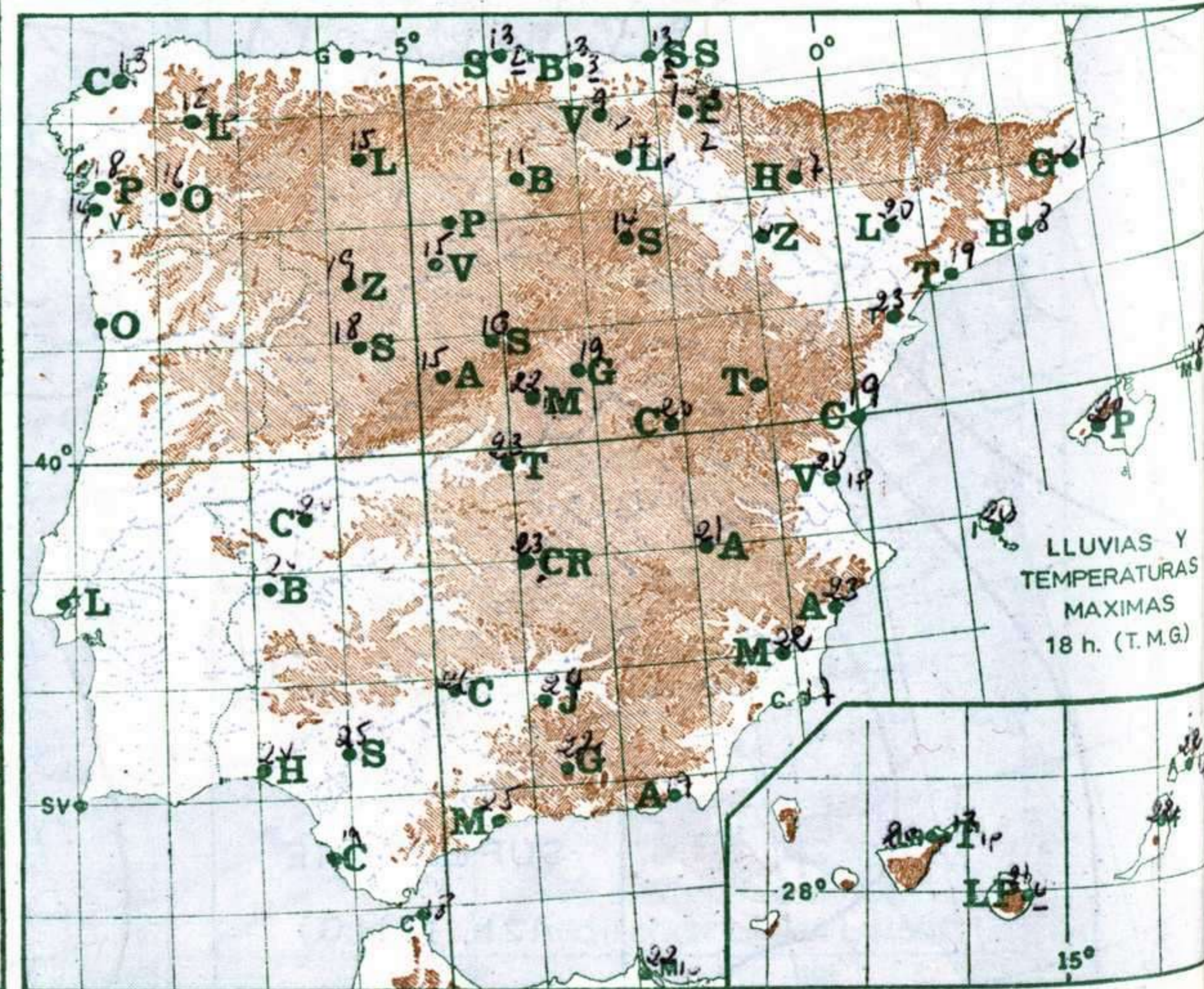
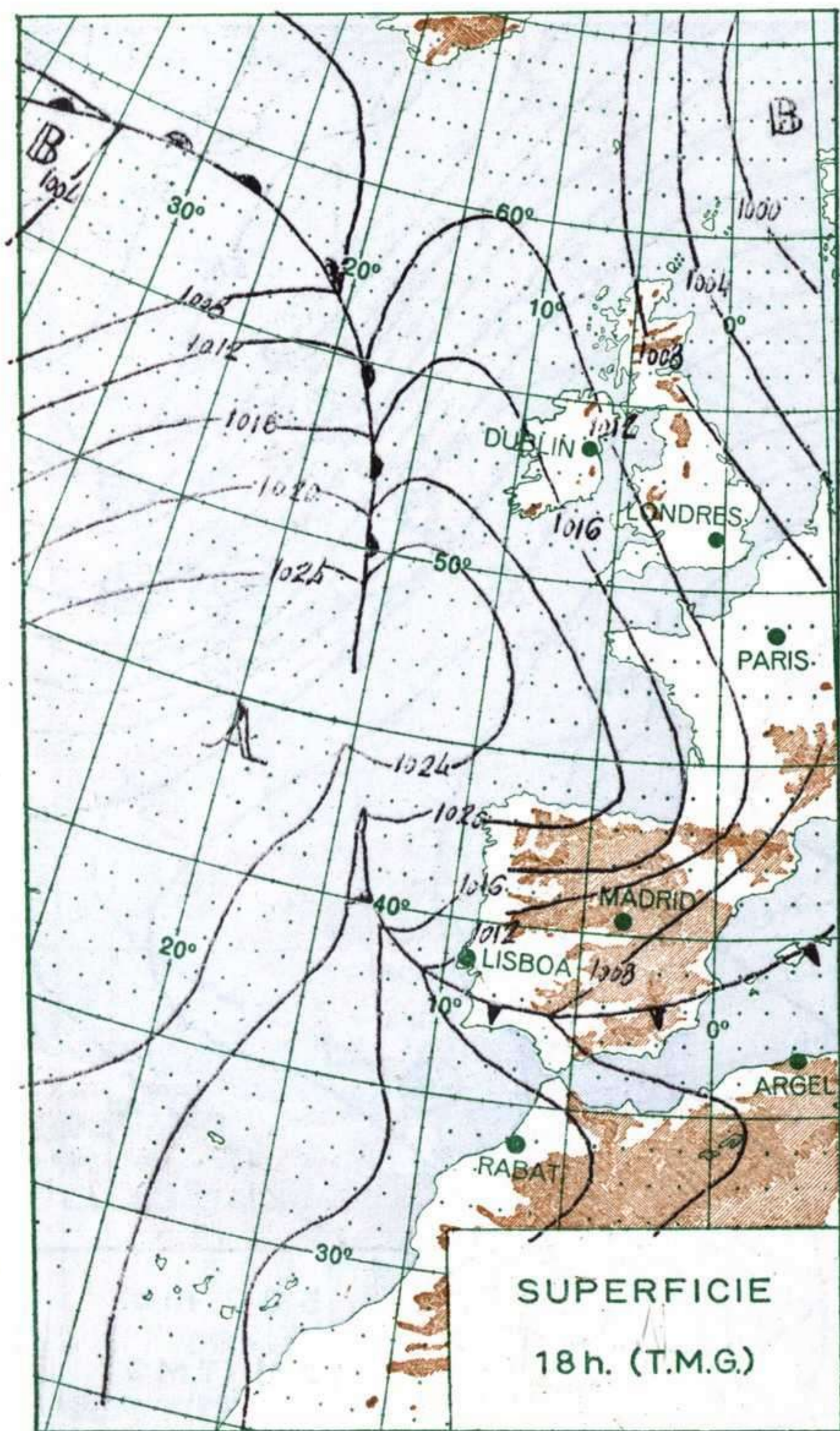
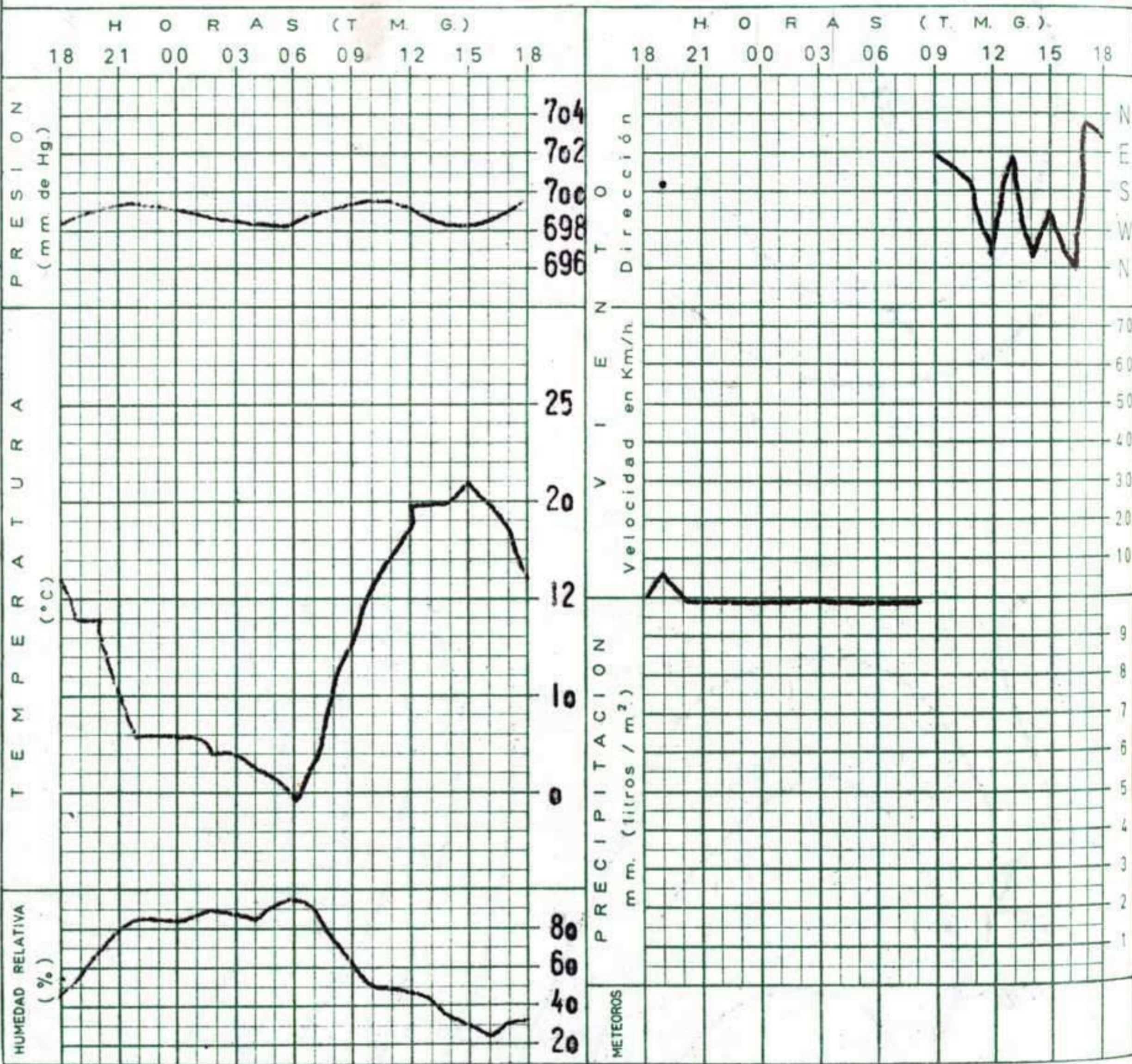


ALTITUDES >2000 2000 1000 500 0 Mts.





METEOGRAMA EN EL CENTRO DE ANALISIS Y PREDICION (CIUDAD UNIVERSITARIA) de 18h de ayer a 18h de hoy.



R A D I O S O N D E O S

La Coruña — 08 001				Zaragoza — 08 159				Madrid/Barajas — 08 221				Palma/Son Bonet — 08 302				Sta. C. Tenerife — 60 020							
Sondeo a 00 h. (TMG)				Sondeo a 00 h. (TMG)				Sondeo a 00 h. (TMG)				Sondeo a 00 h. (TMG)				Sondeo a 00 h. (TMG)							
Presiones tipo				Presiones tipo				Presiones tipo				Presiones tipo				Presiones tipo							
PPP	hhh	TT	T _d T _d dd ff	PPP	hhh	TT	T _d T _d dd ff	PPP	hhh	TT	T _d T _d dd ff	PPP	hhh	TT	T _d T _d dd ff	PPP	hhh	TT	T _d T _d dd ff				
1000	106	10	7 03 12	1000				1000				1000	62	13	10 10 04	1000	128	16	11 30 10				
850	1439	7	-4 36 12	850				850				850	1416	7	-5 04 02	850	1437	6	3 32 22				
700	3017	0	-14 32 12	700				700				700	2978	-4	06 08	700	2993	-2	-13 31 24				
500	5620	-17	-25 10 23	500				500				500	5550	-20	08 14	500	5570	-20	32 25				
400	7250	-31	-36 02 42	400				400				400	7160	-33	13 06	400	7200	-27	29 25				
300	9240	-45	02 48	300				300				300	9110	-49	20 14	300	9220	-40	27 80				
250	10430	-54	02 30	250				250				250	10280	-58	24 08	250	10440	-48					
200				200				200				200	11700	-53	25 17	200	11900	-51	26 85				
150				150				150				150	13570	-53	24 21	150	13750	-58					
100				100				100				100				100							
70				70				70				70				70							
Puntos notables				Puntos notables				Puntos notables				Puntos notables				Puntos notables							
PPP	TT	T _d T _d	PPP	TT	T _d T _d	PPP	TT	T _d T _d	PPP	TT	T _d T _d	PPP	TT	T _d T _d	PPP	TT	T _d T _d	PPP	TT	T _d T _d	PPP	TT	T _d T _d
1007	11	6	435	-26	-30							1002	13	10				1011	17	11	272	-46	
808	3	3	343	-39	-47							885	10	-1				915	10	7	217	-51	
698	7	6	230	-58								709	-4	-18				768	0	-4	187	-51	
877	7	-3										499	-20					667	-4	-17	150	-53	
783	6	-10										253	-58					569	-13	-18			
707	1	-14										188	-51					504	-19				
525	-16	-20										130	-53					420	-27				
605	-17	-25																385	-27				
Sondeo a 12 h. (TMG)				Sondeo a 12 h. (TMG)				Sondeo a 12 h. (TMG)				Sondeo a 12 h. (TMG)				Sondeo a 12 h. (TMG)							
Presiones tipo				Presiones tipo				Presiones tipo				Presiones tipo				Presiones tipo							
PPP	hhh	TT	T _d T _d dd ff	PPP	hhh	TT	T _d T _d dd ff	PPP	hhh	TT	T _d T _d dd ff	PPP	hhh	TT	T _d T _d dd ff	PPP	hhh	TT	T _d T _d dd ff				
1000	147	11	7 04 13	1000				1000	64			1000	41			1000							
850	1473	-2	-5 03 22	850				850	1447	11	3 35 03	850	1416	8	3 02 10	850							
700	3035	-1	01 22	700				700	3029	-2	-12 36 14	700	2997	-1	01 27	700							
500	5630	-18	-20 35 40	500				500	5620	-19	03 18	500	5610	-18	36 23	500							
400	7260	-31	-41 34 30	400				400	7250	-32	03 26	400	7240	-30	36 25	400							
300	9240	-47	34 38	300				300	9220	-48	04 30	300	9230	-45	33 10	300							
250	10420	-56	34 49	250				250	10390	-59	03 32	250	10430	-51	33 10	250							
200	11810	-64	34 48	200				200	11790	-56	03 35	200	11870	-52	36 23	200							
150	13610	-56	34 16	150				150	13650			150	13750	-50	27 18	150							
100	16210	-54	32 24	100				100	16300			100	16400	-51	26 14	100							
70				70				70				70				70							
Puntos notables				Puntos notables				Puntos notables				Puntos notables				Puntos notables							
PPP	TT	T _d T _d	PPP	TT	T _d T _d	PPP	TT	T _d T _d	PPP	TT	T _d T _d	PPP	TT	T _d T _d	PPP	TT	T _d T _d	PPP	TT	T _d T _d	PPP	TT	T _d T _d
1011	13	7	255	-55					936	17	9				999	21	10	205	-53				
840	-3	-4	193	-65					775	5	4				852	8	4	185	-49				
828	5	-15	170	-57					6		30				813	8	-5	100	-51				
719	0		120	-83					575	-10					706	-1	-20						
655	-3	-21							337	-41					675	-1							
570	-12	-21							245	-61					451	-22							
430	-19	-31							157	-50					305	-44							
340	-40								100	-50					241	-52							

Estación	Málaga		Salamanca		Tortosa													
	Indicativo	482	202	238														
Día/hora	21/06	21/12	21/12															
Altitud	dd ff	dd ff	dd ff	dd ff	dd ff	dd ff	dd ff	dd ff	dd ff	dd ff	dd ff	dd ff	dd ff	dd ff	dd ff	dd ff	dd ff	dd ff
Tierra	NW 02	00 00	NW 20															
1.000	27 11	04 08	33 10															
1.500	26 11	02 10	33 14															
2.000	24 18	32 12	32 30															
3.000	24 22	36 15	36 20															
4.000	24 26	36 15	33 30															
5.500		01 22	34 31															
7.000		02 26	02 26															
9.000																		
10.000			01 42															
12.000																		

