



MINISTERIO DEL AIRE

Boletín diario del Servicio Meteorológico Nacional

AÑO XVIII

2.ª EPOCA

MADRID.

JUEVES

2

DE

ENERO

DE 1969

Núm. 2

CENTRO DE ANALISIS Y PREDICCIÓN (Ciudad Universitaria) - APARTADO 285 - MADRID. - Teléf. 2 44 35 00

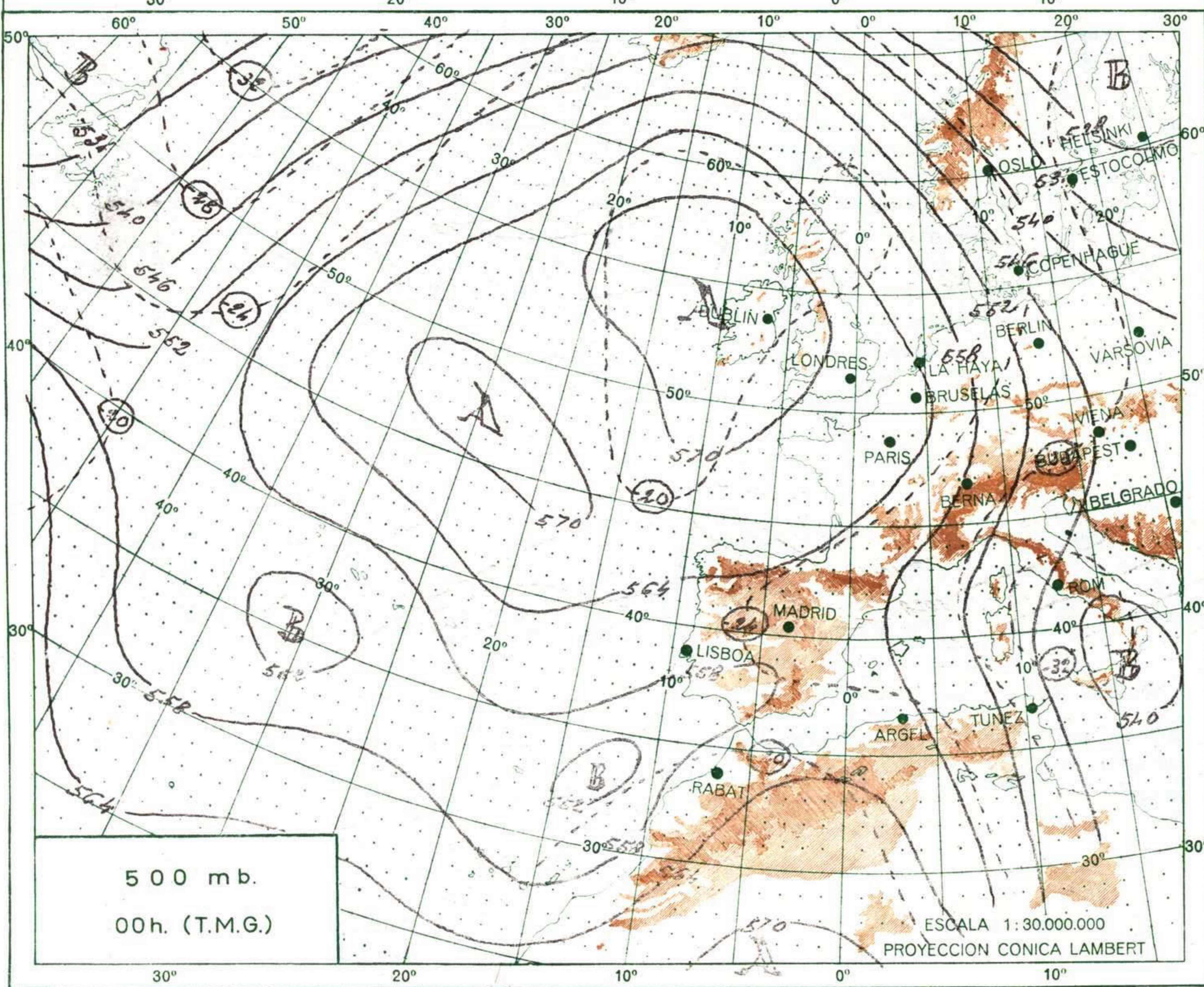
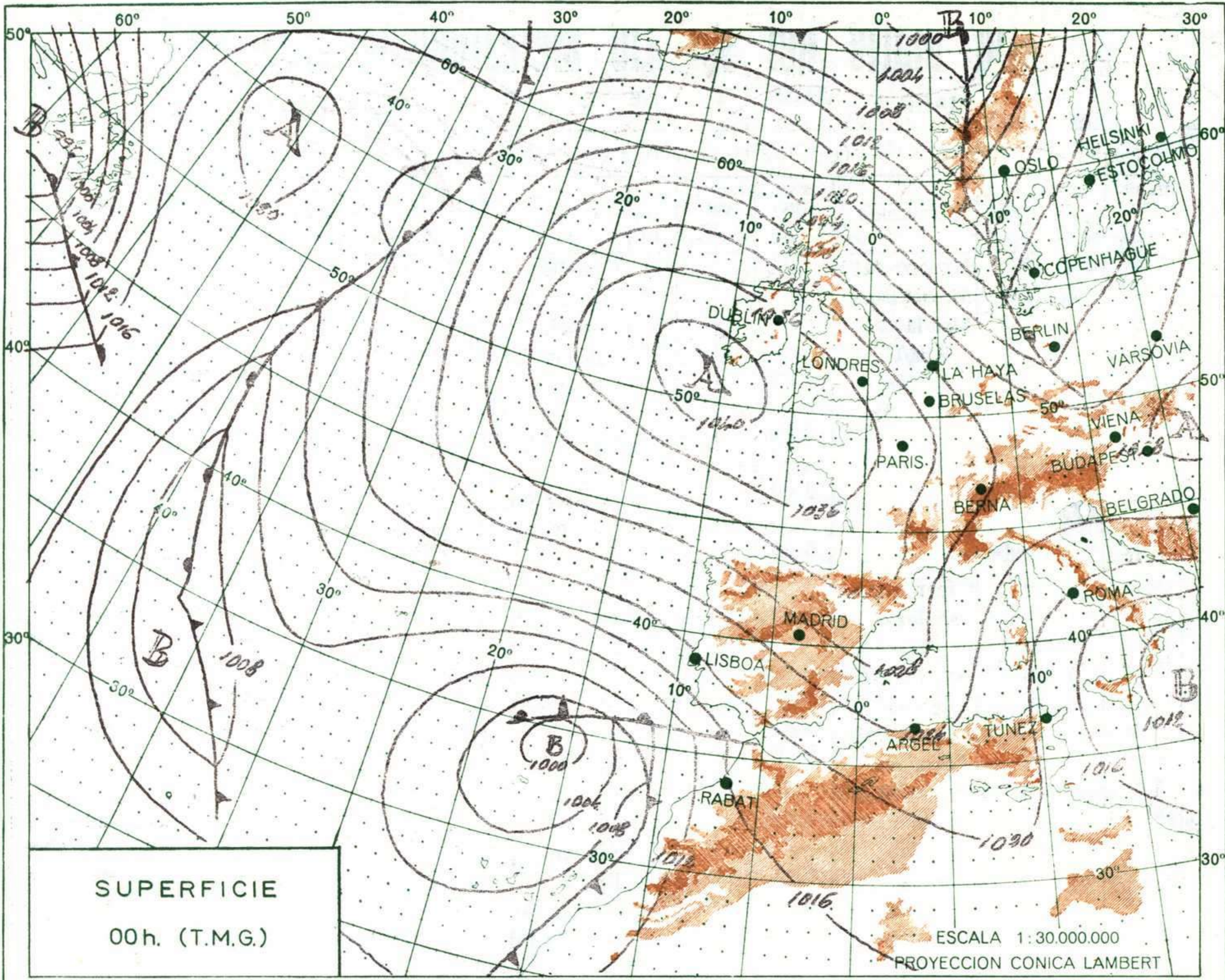
ESTACIONES	TEMPERATURA		PRECIPITACION		Horas de sol	ESTACIONES	TEMPERATURA		PRECIPITACION		Horas de sol	ESTACIONES	TEMPERATURA		PRECIPITACION		Horas de sol	TEMPERATURAS EXTREMAS (De las capitales Peninsulares)
	Máx.	Mín.	Noche	Día			Máx.	Mín.	Noche	Día			Máx.	Mín.	Noche	Día		
La Coruña	12	4			8.5	Navacerrada (*)	2					Castellón	13	0			7.9	MAXIMA: 15° en Córdoba, Sevilla y Huelva. MINIMA: 10° bajo cero en Cuenca.
Monteventoso		4				Madrid/Barajas	9	-7				Valencia (A)	12	-1			8.7	
Bares						Madrid	8	-1				Valencia	14	1				
Lugo (P.Centro)	8	-3			8.2	Madrid/C.Vientos		-4				Alicante (A)	13				7.7	
Finisterre		6			0.8	Getafe	8	-5				Alicante	13	2				
Santiago (A)	13	-1			8.0	Guadalajara	5	-4				Murcia/Alcant.	12	-1			5.1	
Pontevedra	14	0				Toledo	7	-3				Murcia	13	2				
Vigo (A)	12	1				Cuenca	8	-10				Castillo Galeras	10	4				
Vigo	15	3			8.5	Molina de Arag.	8	-11				San Javier	13					
Orense						Ciudad Real	8	-7										
Ponferrada	13	-2			7.9	Albacete (A)	6	-6										
						Cáceres	9	1										OBSERVACIONES DE MADRID (Parque del Retiro) TEMPERATURAS Máx. 7,8 a 16,00 h. Mín. -1,2 a 5,00 h. a 1 h. 0,9 a 13 h. 4,4 a 7 h. -0,8 a 18 h. 4,6 PRESIONES Máx. 713,4 mm. a 10,30 hoy Mín. 708,0 mm. a 18,00 ayer a 1 h. 712,1 a 13 h. 712,3 a 7 h. 712,8 a 18 h. 711,0 VIENTO Veloc. máx. 7 m/s. a 1,40 h. Dirección: Nordeste. Recorrido en 24 horas 204 km.
Asturias (A)	8					Badajoz (A)	11	0				Sevilla (A)	15	7			1.5	
Gijón	10	6			7.9	Vitoria (A)	3					Córdoba (A)	15	2			0.4	
Santander (A)	8	3			7.0	Logroño	8	0				Jaén	12	5				
Santander	6	1				Logroño (A)	9	-6				Granada (A)	10	1			1.9	
Punta Galea	7					Pamplona	5	0				Huelva	15	7				
Bilbao (A)	7					Huesca/Monfl.		-4				Jerez de la F.ª (A)	15					
S. Sebastián/Ig.	2	-1				Candanchú (*)	-9	-9				Cádiz	14	4				
S. Sebastián (A)	2					Veruela						San Fernando						
León (A)	11	-5			7.5	Daroca	8	-8				Tarifa	16	9			0.0	
Zamora	8	-4				Zaragoza (A)	11	-2				Málaga (A)	13	11			0.0	
Palencia	7	-2			8.6	Zaragoza	10	-2				Almería (A)	14	8				
Burgos (A)	5					Calamocha	X	-11										
Burgos	6	-4			7.5	Teruel	7	-9				Palma de M.ª (A)	13	1			7.2	
Valladolid (A)	8	-4			7.8							Mahón (A)	11	7			0.4	
Valladolid	8	-3			8.7	Lérida	6	-5				Ibiza (A)	12					
Soria	8	-7			6.2	Montseny (*)	0	-5				S.ª C. de la Palma (A)	18				9.5	
Salamanca (A)	4					Gerona (A)	13					Izaña (*)	X	2			9.7	
Avila	8	-6			8.6	Cabo Bagur						S.ª C. de Tenerife (A)	18	10			4.6	
Segovia	5	-4				La Molina (*)	0	-8				S.ª C. de Tenerife	23	15			7.7	
						Barcelona	11	3				Las Palmas (A)	22	13			6.0	
						Barcelona (A)	10	0				Fuerteventura (A)	21	14			3.0	
						Reus (A)	X	-2				Lanzarote (A)	22	15		ip	3.0	
						Tarragona		1				Ceuta		5	2		0.0	
						Tortosa		3				Melilla	14	11			3.5	
												V. Cisneros (A)	21					

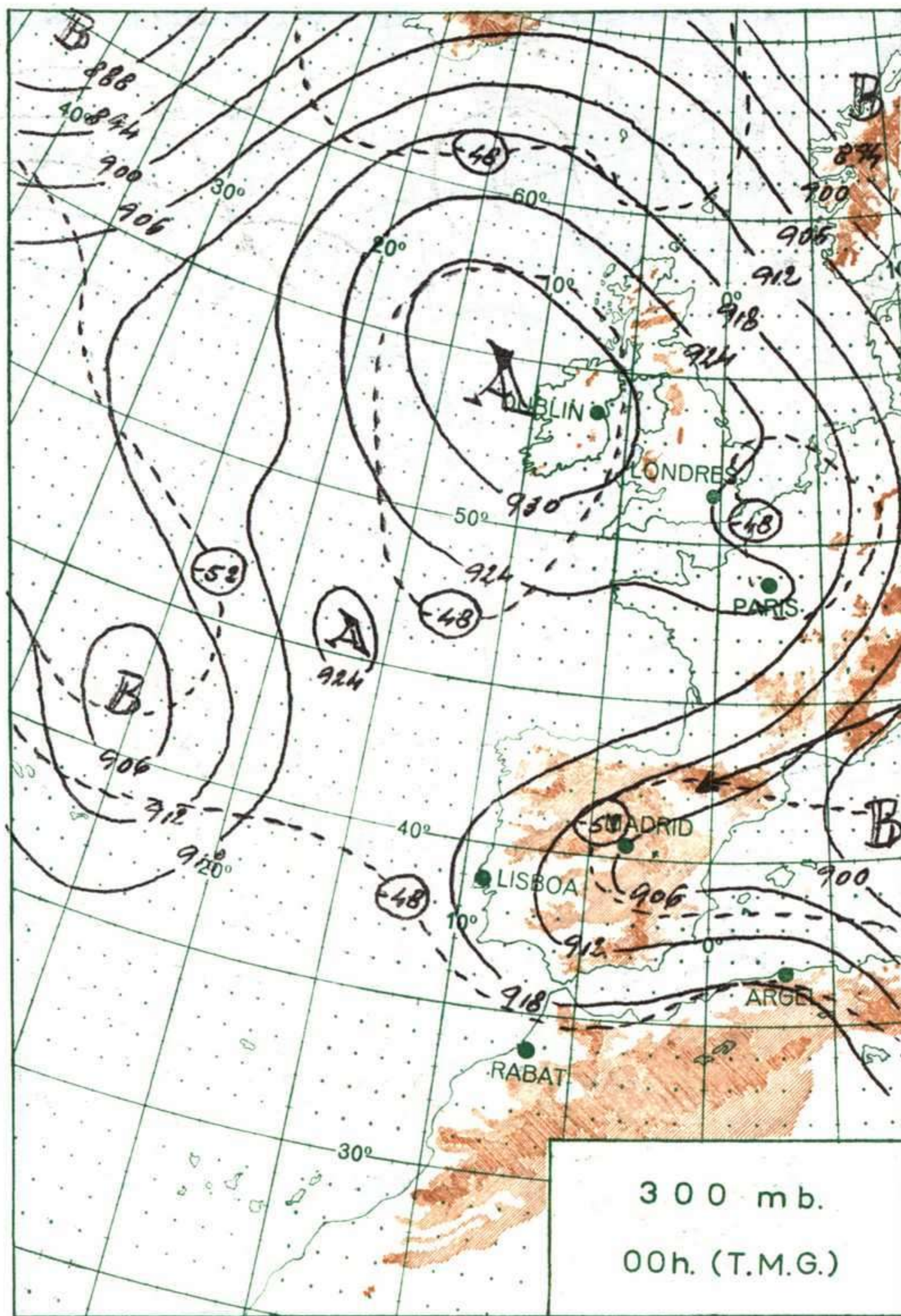
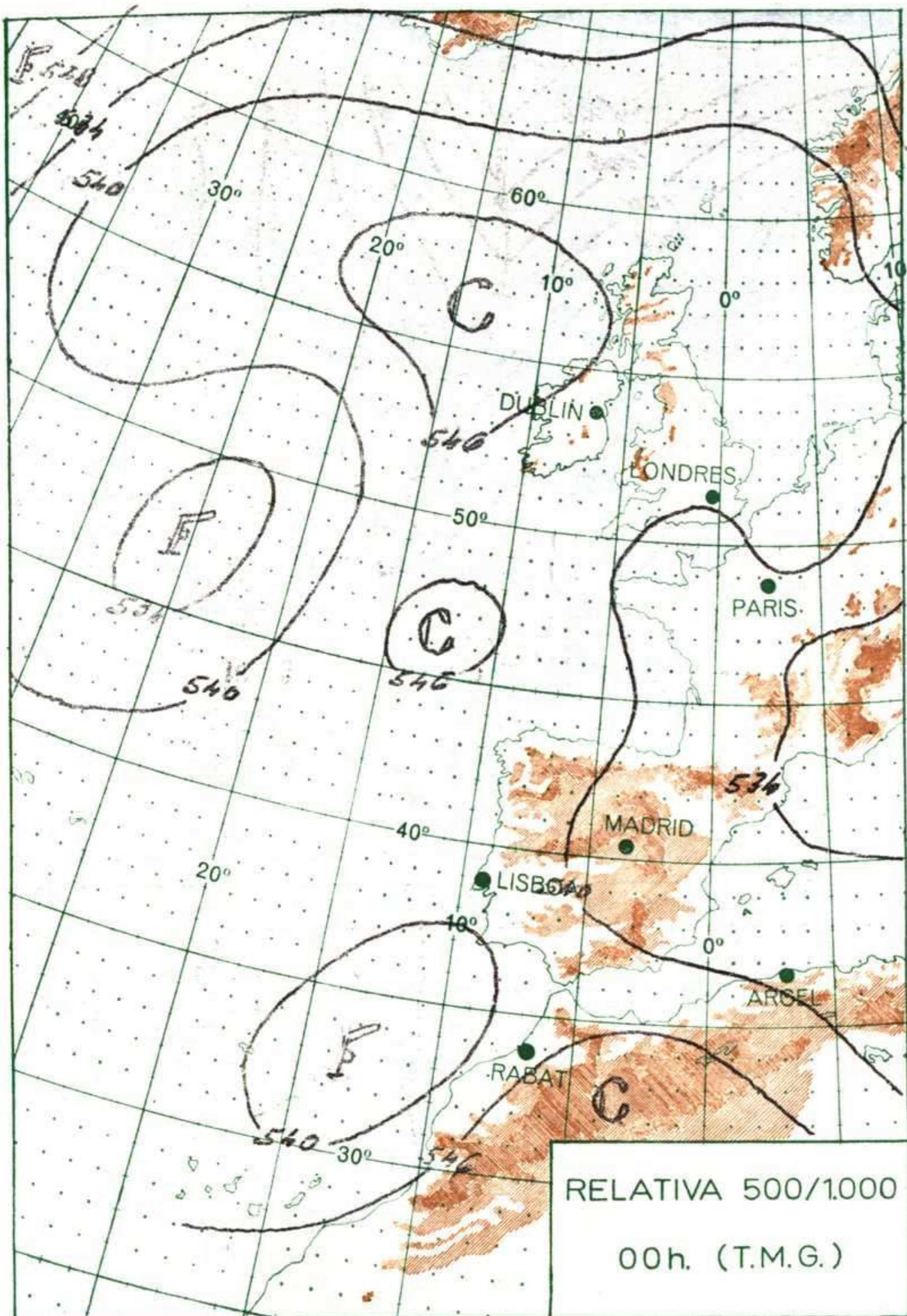
INFORMACION GENERAL DE LAS ULTIMAS 24 HORAS (DE 19 HORAS DE AYER A 19 HORAS DE HOY, HORA OFICIAL).

En la noche pasada el cielo estuvo muy nuboso en Andalucía y Baleares. De madrugada se formaron nieblas en Vascongadas que se han mantenido el resto del día. Hoy ha habido nubosidad variable en el Cantábrico, zona del Estrecho, Baleares y Canarias. El resto del país ha permanecido despejado o muy poco nuboso. Los vientos han soplado de componente este con intensidad moderada a fuerte en el Estrecho. Las temperaturas máximas han sido ligeramente superiores a las de ayer.

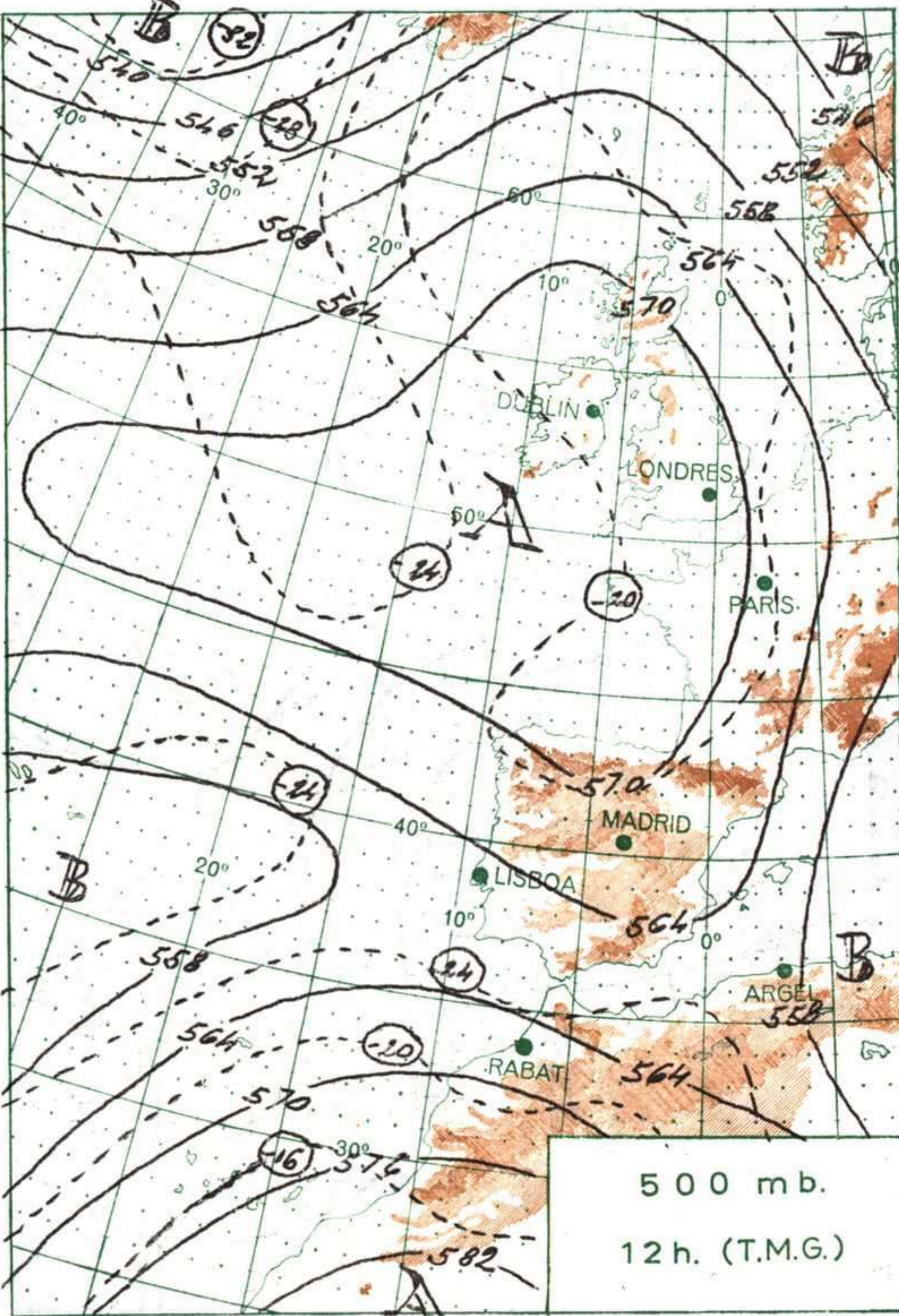
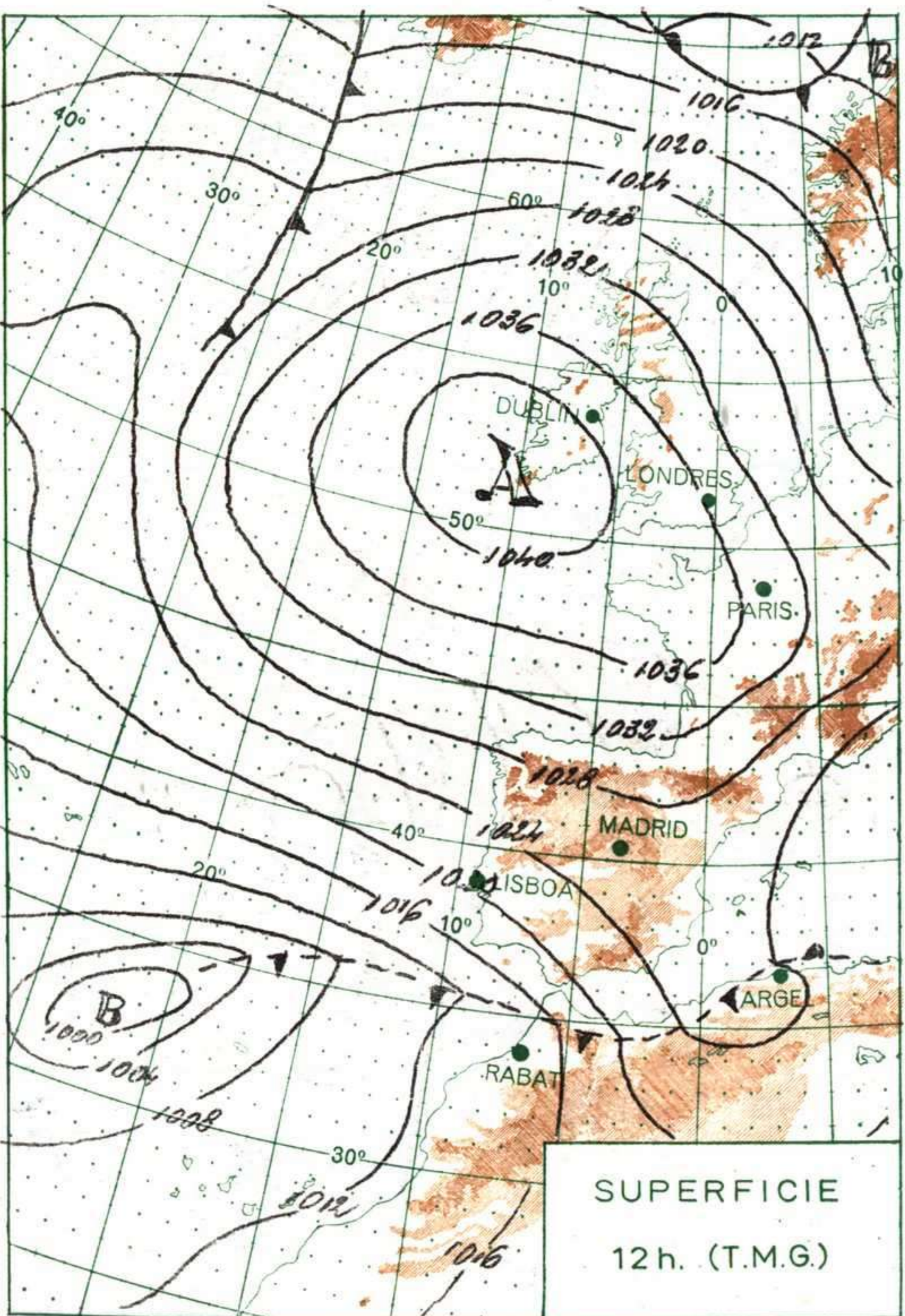
PREDICCIÓN PARA EL VIERNES DIA 3.

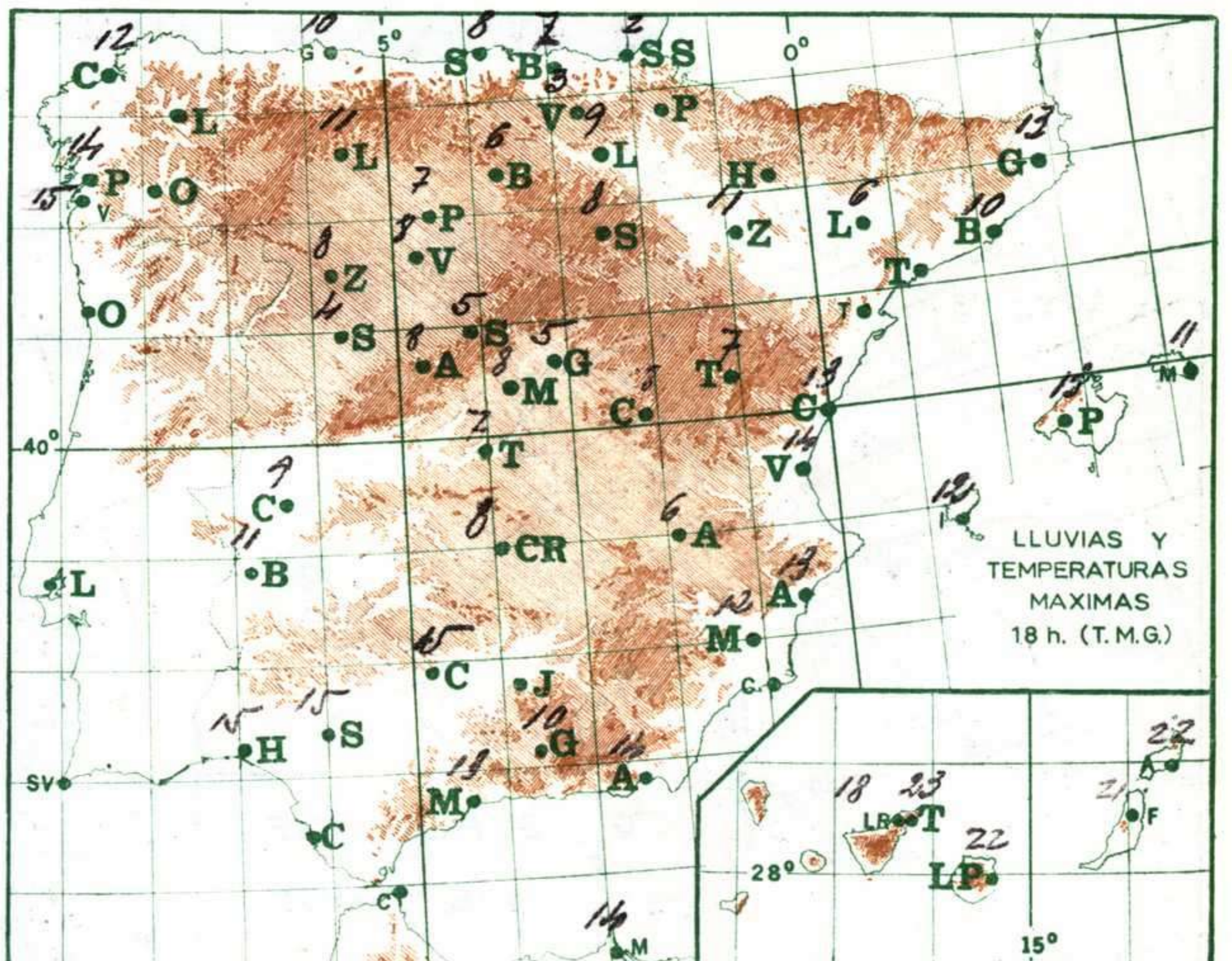
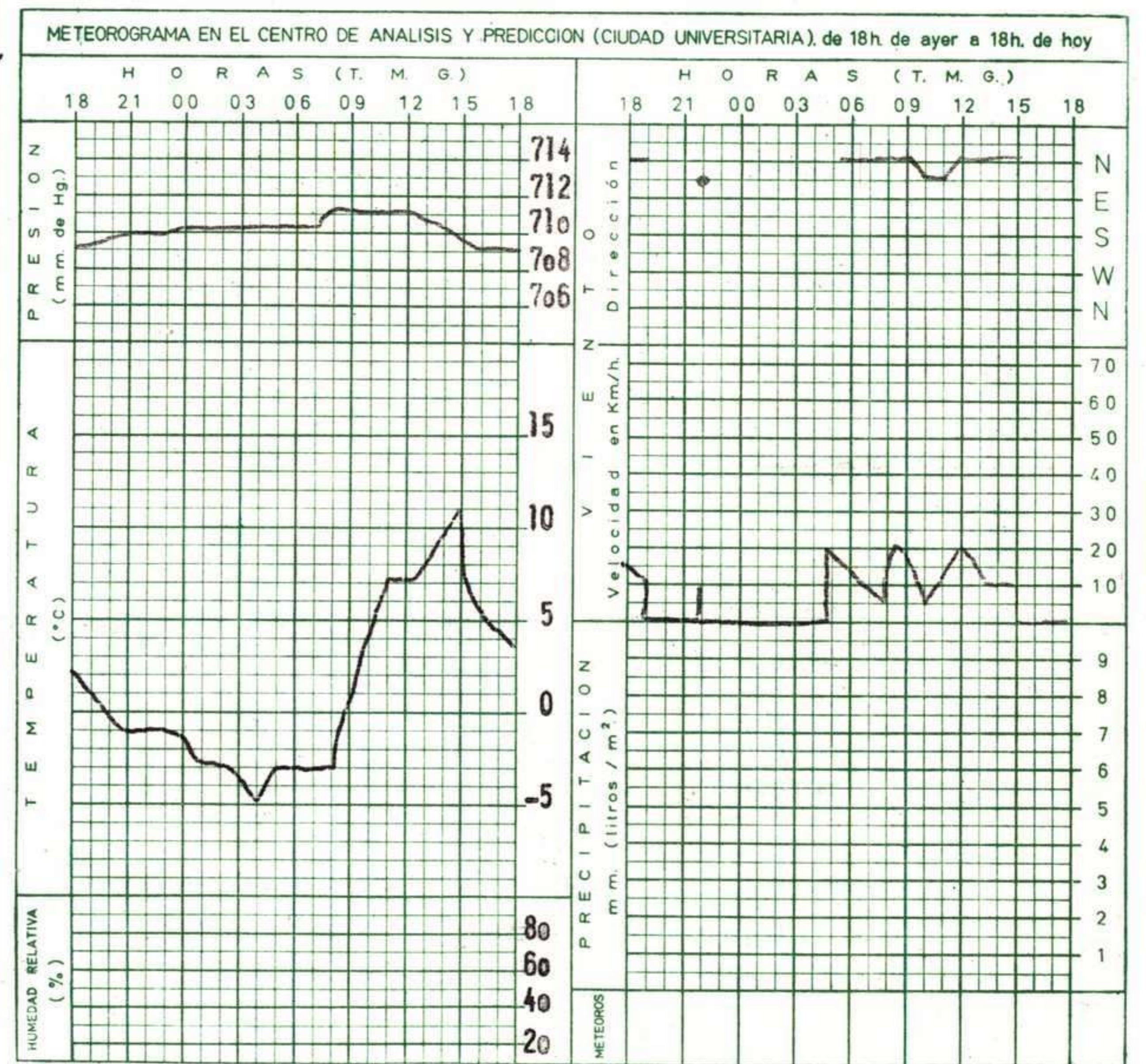
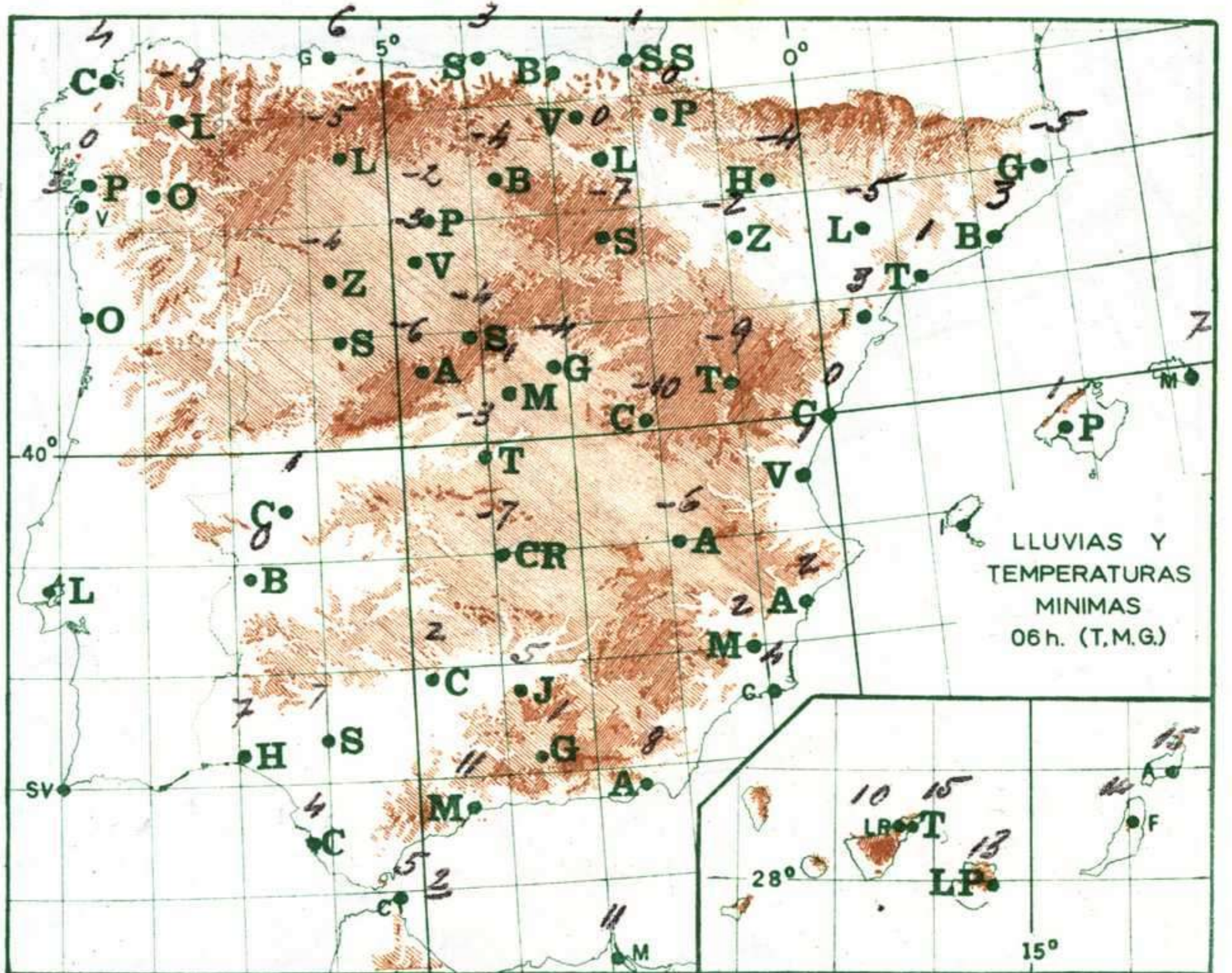
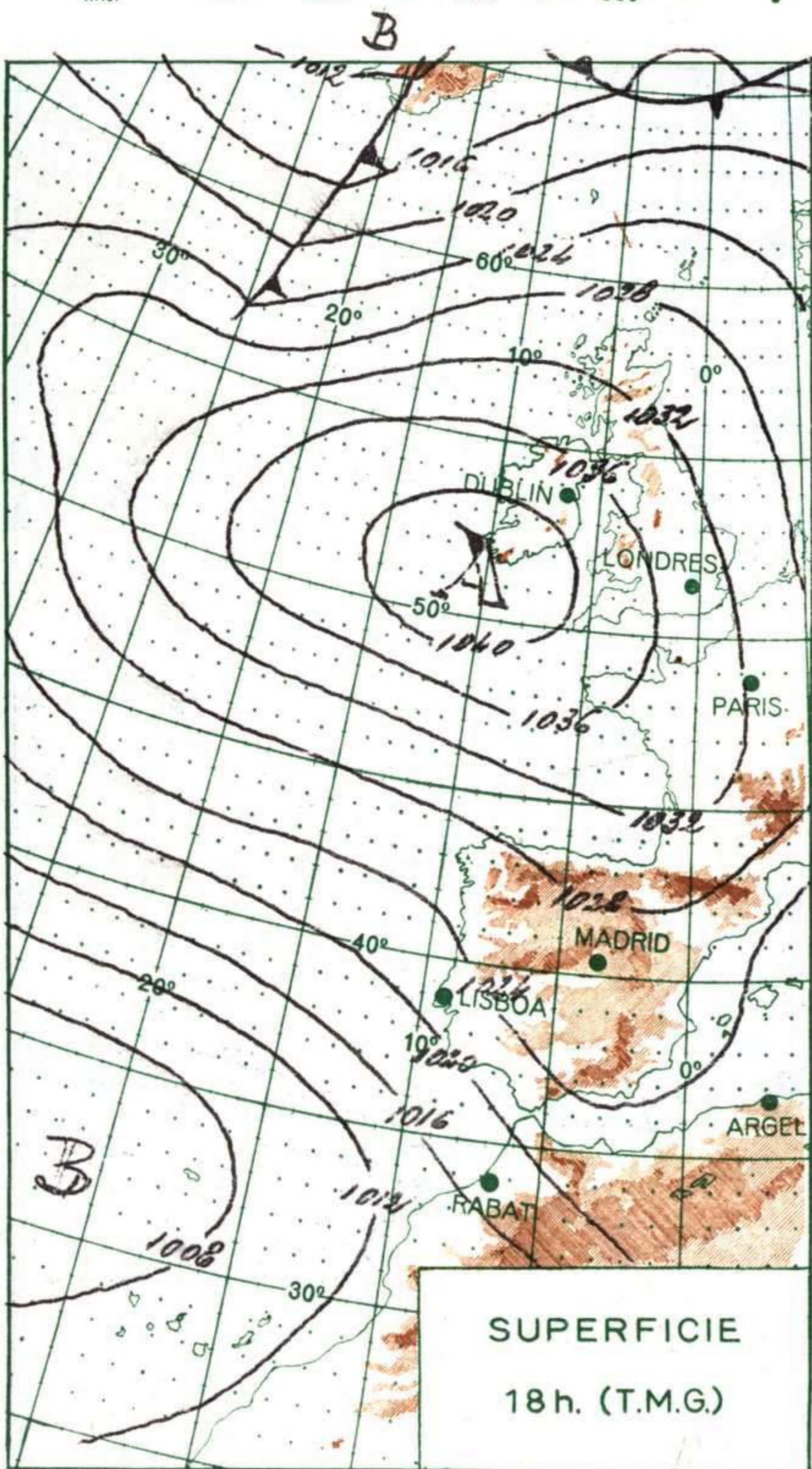
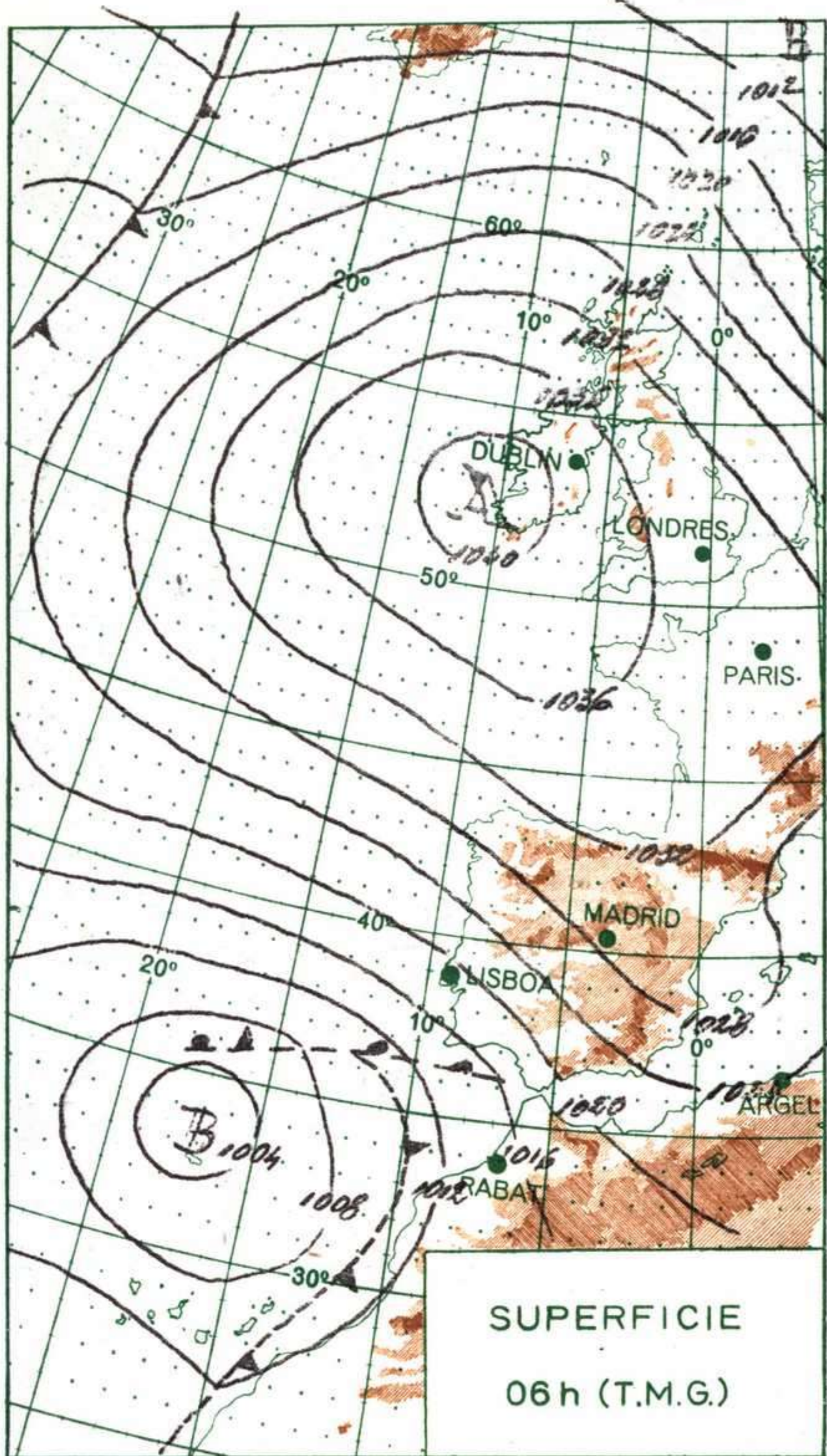
Aumento de la nubosidad en Cataluña, bajo Ebro y Baleares donde hay riesgo de chubascos de poca intensidad. Cielo muy nuboso en el Cantábrico oriental y Pirineos donde se producirán nevadas en alturas superiores a los 1.000 m. En el resto de la Península el cielo se mantendrá muy poco nuboso, a excepción de la zona del Estrecho donde soplará levante moderado o fuerte. En Canarias cielo muy nuboso con algunas precipitaciones en las islas más occidentales.





ALTITUDES





R A D I O S O N D E O S																
La Coruña — 08 001			Zaragoza — 08 159			Madrid/Barajas — 08 221			Palma/Son Bonet — 08 302			Sta. C. Tenerife — 60 020				
Sondeo a 00 h. (TMG)			Sondeo a 00 h. (TMG)			Sondeo a 00 h. (TMG)			Sondeo a 00 h. (TMG)			Sondeo a 00 h. (TMG)				
Presiones tipo			Presiones tipo			Presiones tipo			Presiones tipo			Presiones tipo				
PPP	hhh	TT DD dd ff	PPP	hhh	TT DD dd ff	PPP	hhh	TT DD dd ff	PPP	hhh	TT DD dd ff	PPP	hhh	TT DD dd ff		
1000			1000			1000	236		1000			1000				
850			850			850	1535	-2 09 10	850			850				
700			700			700	3069	-7 10 20	700			700				
500			500			500	5590	-28 08 20	500			500				
400			400			400	7150	-40 06 12	400			400				
300			300			300	9060	-54 05 08	300			300				
250			250			250	10210	-63 02 16	250			250				
200			200			200	11580	-62 01 16	200			200				
150			150			150	13370	-50 01 16	150			150				
100			100			100	15870	-07 30 25	100			100				
70			70			70	18040	-64 29 22	70			70				
Puntos notables			Puntos notables			Puntos notables			Puntos notables			Puntos notables				
PPP	TT	DD	PPP	TT	DD	PPP	TT	DD	PPP	TT	DD	PPP	TT	DD		
						952	-3	43 147 -60								
						918	2	68 101 -67								
						838	-3									
						768	-2									
						712	-5									
						605	-17									
						328	-50									
						245	-64									
Sondeo a 12 h. (TMG)			Sondeo a 12 h. (TMG)			Sondeo a 12 h. (TMG)			Sondeo a 12 h. (TMG)			Sondeo a 12 h. (TMG)				
Presiones tipo			Presiones tipo			Presiones tipo			Presiones tipo			Presiones tipo				
PPP	hhh	TT DD dd ff	PPP	hhh	TT DD dd ff	PPP	hhh	TT DD dd ff	PPP	hhh	TT DD dd ff	PPP	hhh	TT DD dd ff		
1000			1000			1000	244		1000			1000				
850			850			850	1558	2 09 15	850			850				
700			700			700	3106	-5 09 23	700			700				
500			500			500	5660	-23 10 29	500			500				
400			400			400	7250	-37 10 50	400			400				
300			300			300			300			300				
250			250			250			250			250				
200			200			200			200			200				
150			150			150			150			150				
100			100			100			100			100				
70			70			70			70			70				
Puntos notables			Puntos notables			Puntos notables			Puntos notables			Puntos notables				
PPP	TT	DD	PPP	TT	DD	PPP	TT	DD	PPP	TT	DD	PPP	TT	DD		
						954	3	60								
						949	1	61								
						929	0	60								
						884	4	65								
						742	-2									
						609	-13									
						557	-16									
						363	-43									

VIENTO EN ALTITUD	Estación																	
	Indicativo																	
	Día/hora																	
	Altitud	dd ff	dd ff	dd ff	dd ff	dd ff	dd ff	dd ff	dd ff	dd ff	dd ff	dd ff	dd ff	dd ff	dd ff	dd ff	dd ff	dd ff
	Tierra																	
	1.000																	
	1.500																	
	2.000																	
	3.000																	
	4.000																	
	5.500																	
	7.000																	
	9.000																	
	10.500																	
	12.000																	

