



# MINISTERIO DEL AIRE

## Boletín diario del Servicio Meteorológico Nacional

AÑO XVIII

2.ª EPOCA

MADRID, MARTES 6 DE MAYO DE 1969

Núm. 126

CENTRO DE ANALISIS Y PREDICION (Ciudad Universitaria) - APARTADO 285 - MADRID. - Teléf. 2 44 35 00

ESTACIONES	TEMPERATURA		PRECIPITACION		Horas de sol	ESTACIONES	TEMPERATURA		PRECIPITACION		Horas de sol	ESTACIONES	TEMPERATURA		PRECIPITACION		Horas de sol	TEMPERATURAS EXTREMAS (De las capitales Peninsulares)
	Máx.	Mín.	Noche	Día			Máx.	Mín.	Noche	Día			Máx.	Mín.	Noche	Día		
La Coruña	16	11	2	X	5.2	Navacerrada (*)	4	-1	ip	4	7.0	Castellón	26	12			9.5	MAXIMA: 26° en Alicante, Castellón y Murcia.  MINIMA: 0° en Lugo
Monteventoso	13	10	7	3		Madrid/Barajas	18	10		2	11.0	Valencia (A)	24	11	ip		10.8	
Bares	13	9	2	1		Madrid	18	9		2	11.3	Valencia	24	14			10.7	
Lugo (P. Centro)	15	0	5	1	4.3	Madrid/CVent	17	8		1	10.5	Alicante (A)	26	11	ip			
Finisterre	15	11	5		3.7	Getafe	18	9		2	12.0	Alicante	26	13	ip		12.7	
Santiago (A)	16		X	2		Guadalajara	17	9				Murcia/Alcant	26		ip			
Pontevedra	17	13	8			Toledo	17			1		Murcia	26	11	ip		12.8	
Vigo (A)	14		X	4		Cuenca	15	7	ip			Castillo Galeras	17	15				
Vigo	15		X	2		Molina de Arag	12	7		2	6.0	San Javier	25	10	ip		12.0	
Orense	17		X			Ciudad Real	16	5	ip		11.0							
Ponferrada	15	8	5	ip	8.0	Albacete (A)	15	5										
						Cáceres		0	ip									
						Badajoz (A)	20			2								
Asturias (A)	16	8	2	1	8.0	Vitoria (A)	17			4		Sevilla (A)	20	10	ip		8.0	TEMPERATURAS Máx. 17.7 a 14.30 h. Mín. 9.1 a 6.00 h. a 1 h. 11.0 a 13 h. 15.6 a 7 h. 9.8 a 18 h. 13.8
Gijón	17	11	ip	2	8.0	Logroño		5			9.0	Córdoba (A)	19	11	ip		8.0	
Santander (A)	18	10		ip		Logroño (A)	19	4			9.2	Jaén	18	11	ip			
Santander	18	10		1	9.6	Pamplona	17		ip			Granada (A)	17	8			9.2	
Punta Galea	18	11		1		Huesca/Monfl	18	4			10.9	Huelva	20	13			8.5	
Bilbao (A)	21	7		ip		Candanchú (*)		1				Jerez de la F.ª (A)	20	9				
S. Sebastián/Ig.ª	19	X		2	6.0	Veruela						Cádiz	18					
S. Sebastián (A)	20	5		1	5.0	Daroca	15	4		2	9.3	San Fernando		14			10.6	
León (A)	15	6	3	ip	11.6	Zaragoza (A)	20	4		2		Tarifa	19		ip			
Zamora	19	5	1	1		Zaragoza	20	8		1		Málaga (A)	23	11			12.6	
Palencia	14	7	ip	ip	10.8	Calamocha	16	1	ip		6.5	Almería (A)	22	12			12.5	
Burgos (A)	13	5	1	6	8.8	Teruel	16	3	ip									
Burgos	13	6	1	1	10.0							Palma de M.ª (A)		13			0.5	
Valladolid (A)	14	7	1	ip								Mahón (A)	21	11	ip		2.0	
Valladolid	15	8	ip	ip	9.7							Ibiza (A)	19	13			10.6	
Soria	12			1								S.ª C. de la Palma (A)	18	14			1.3	
Salamanca (A)		8	ip		11.6	Lérida	21	8			9.0	Izaña (*)	15					
Avila	12	2	ip	ip	11.0	Montseny (*)		2	ip		0.4	S.ª C. de Tenerife (A)	15	11			7.8	
Segovia	12	7	ip	2	4.7	Gerona (A)	22	8				S.ª C. de Tenerife	23	16			7.2	
						Cabo Bagur					1.5	Las Palmas (A)	22	17			11.0	
						La Molina (*)		-2			1.3	Fuerteventura (A)	20	14			7.0	
						Barcelona	23	11				Lanzarote (A)	22	14			10.2	
						Barcelona (A)	23	9				Ceuta	17	12			9.2	
						Reus (A)	19					Melilla	21					
						Tarragona	23					V. Cisneros (A)	24	16			10.5	
						Tortosa	23	11	ip		9.9							

TEMPERATURAS EXTREMAS  
(De las capitales Peninsulares)

MAXIMA: 26° en Alicante, Castellón y Murcia.

MINIMA: 0° en Lugo

OBSERVACIONES DE MADRID  
(Parque del Retiro)

TEMPERATURAS

Máx. 17.7 a 14.30 h.  
Mín. 9.1 a 6.00 h.  
a 1 h. 11.0 a 13 h. 15.6  
a 7 h. 9.8 a 18 h. 13.8

PRESIONES

Máx. 706.4 mm. a 21.30 h.ayer  
Mín. 704.7 mm. a 15.00 h. hoy.  
a 1 h. 706.0 a 13 h. 705.3  
a 7 h. 705.8 a 18 h. 705.4

VIENTO

Veloc. máx. 13 m/s. a 14.15 h.  
Dirección: Suroeste.  
Recorrido en 24 horas 355 km.

(\*) Estaciones situadas a más de 1.600 metros sobre el nivel del mar.

NOTA.—Los datos de este Boletín comprenden las observaciones desde las 18 h. T. M. G. de ayer a las 18 h. T. M. G. del día de hoy

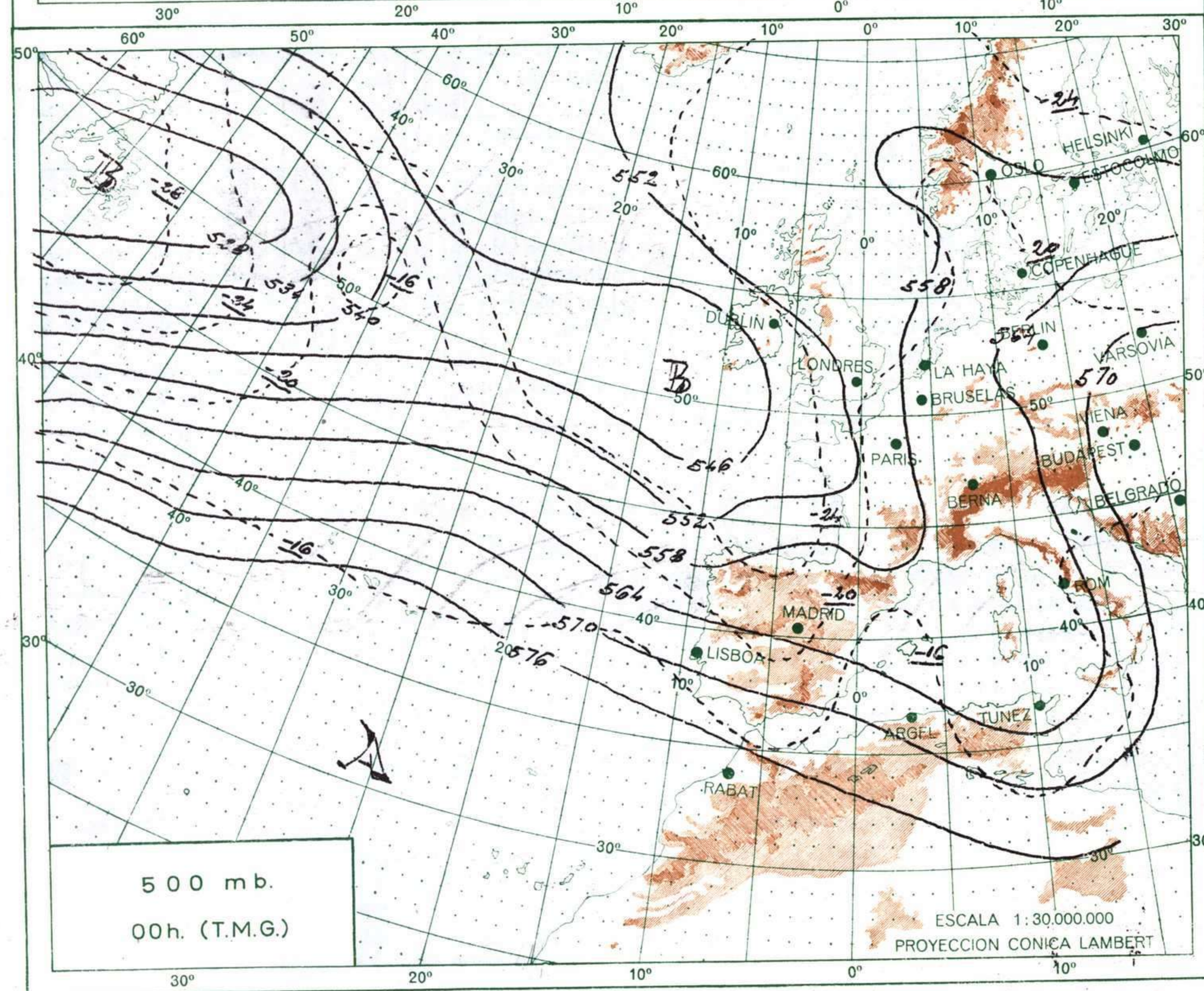
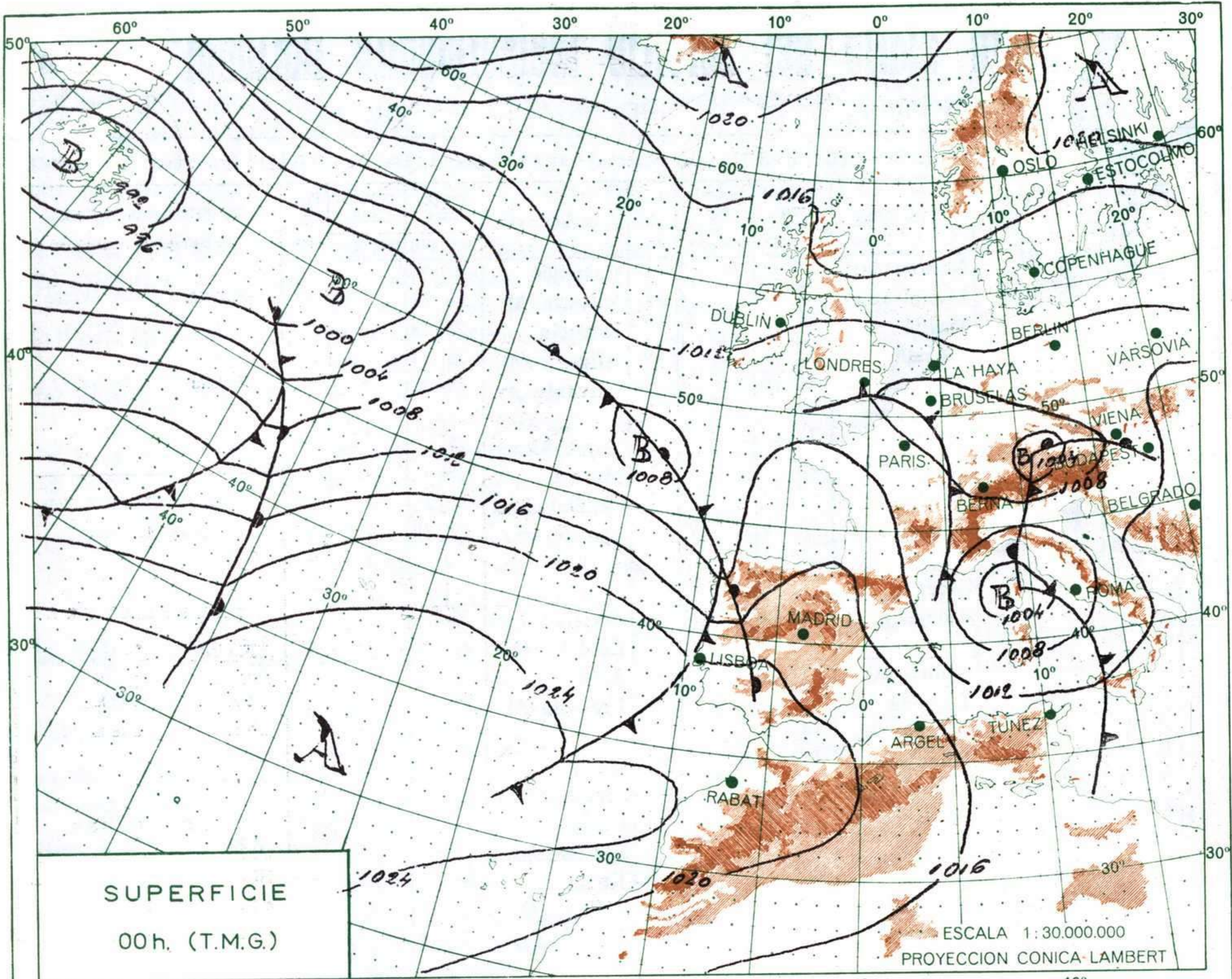
Las horas de sol corresponden al día de ayer.

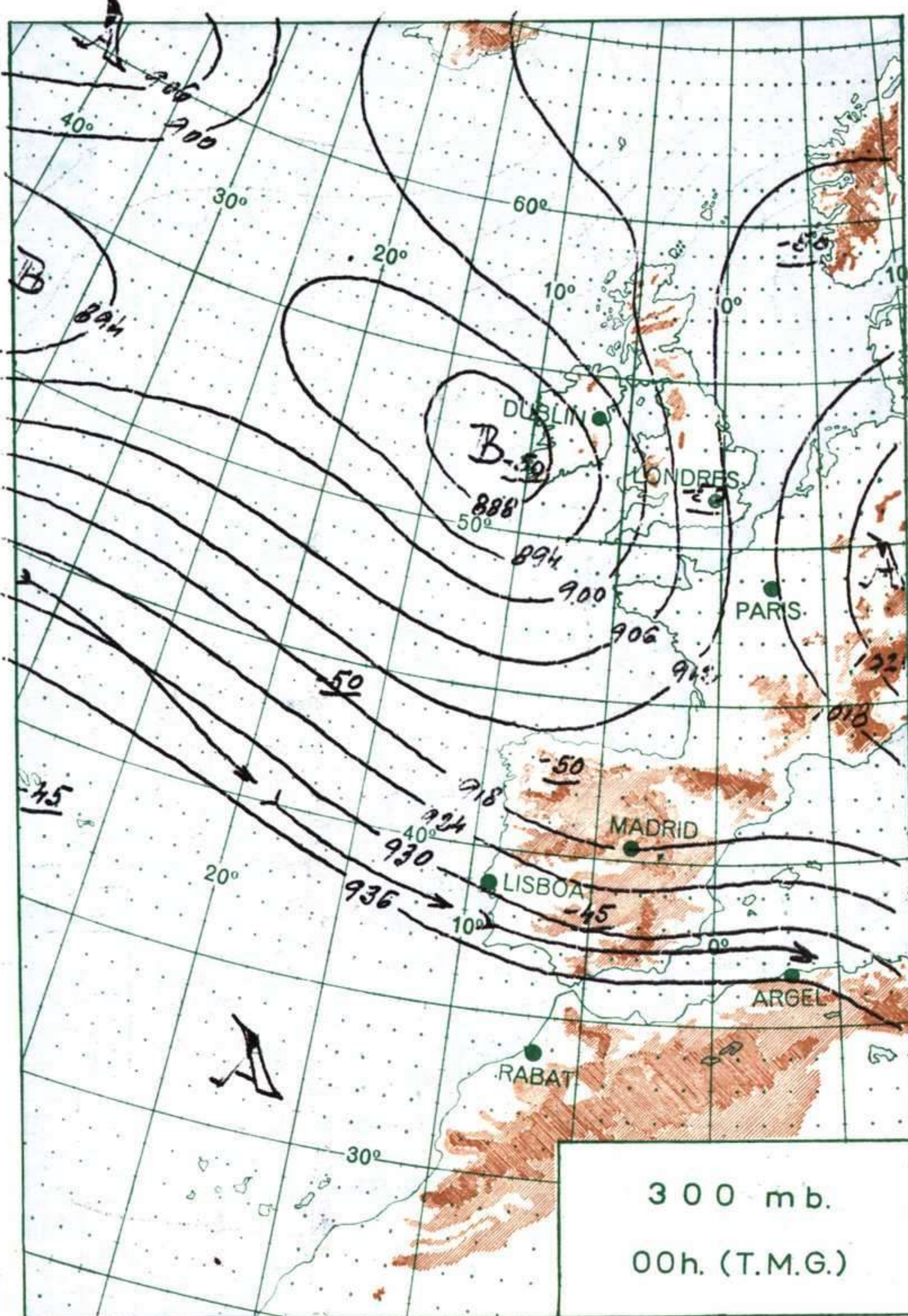
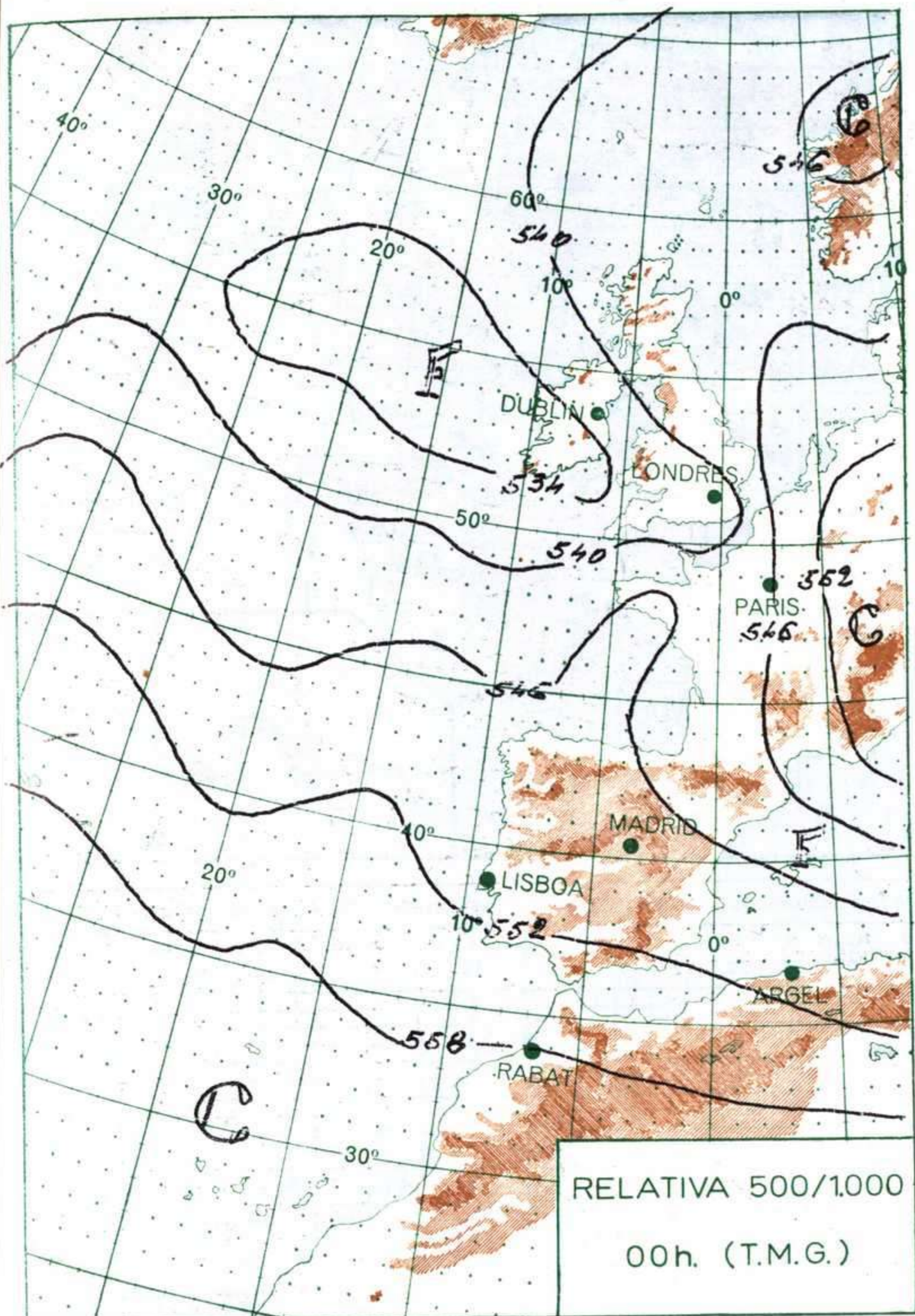
### INFORMACION GENERAL DE LAS ULTIMAS 24 HORAS (DE 19 HORAS DE AYER A 19 HORAS DE HOY, HORA OFICIAL).

Durante las últimas 24 horas se han registrado chubascos en Galicia, Cantábrico, Duero, Centro, Ebro, baja Andalucía y a última hora también en Levante. Han soplado vientos del oeste con rachas fuertes en el litoral mediterráneo y Baleares. Las temperaturas máximas han alcanzado los 26° en Alicante, Castellón y Murcia y 24° en Valencia. En Canarias el cielo ha permanecido parcialmente nublado y en Baleares despejado.

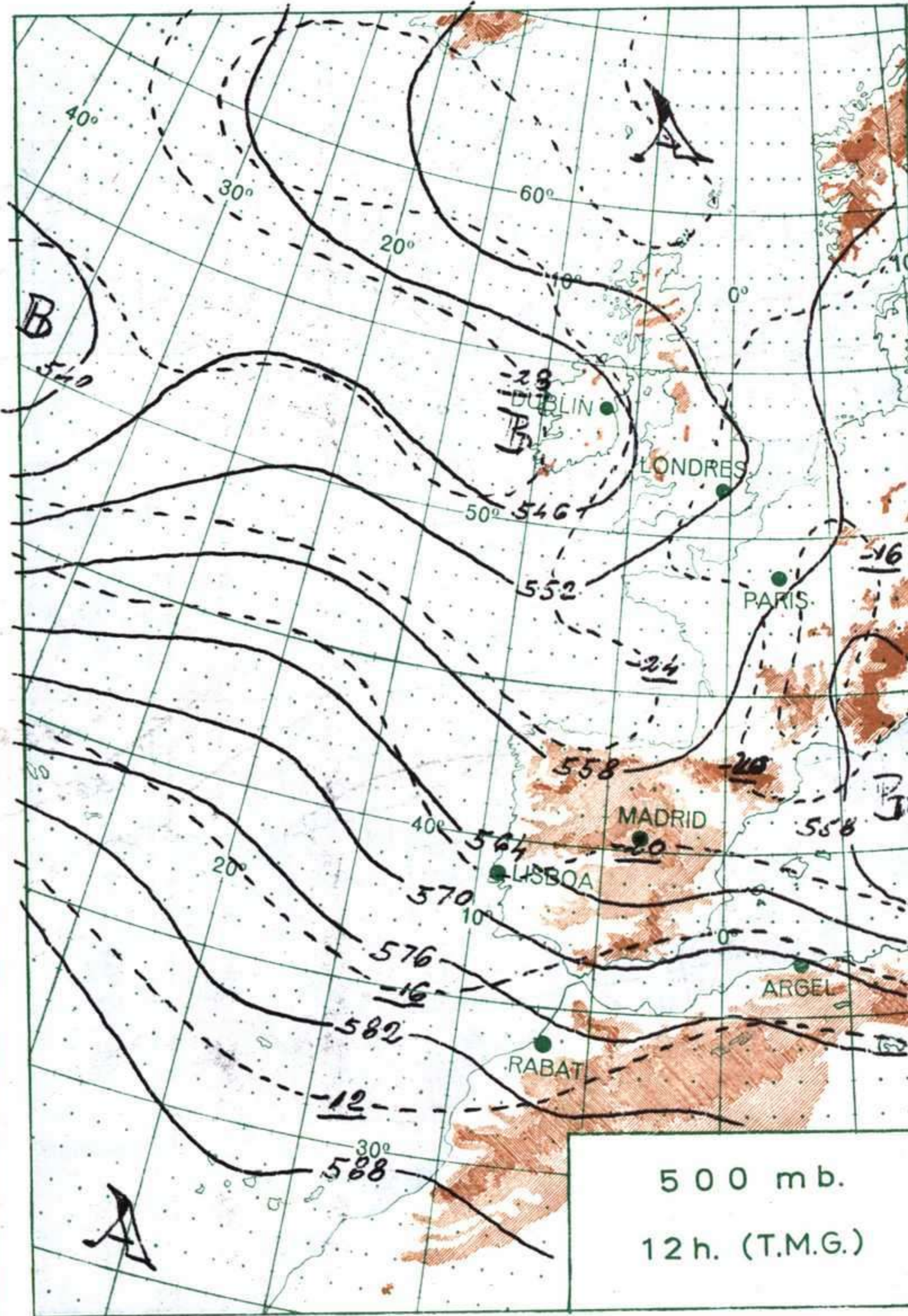
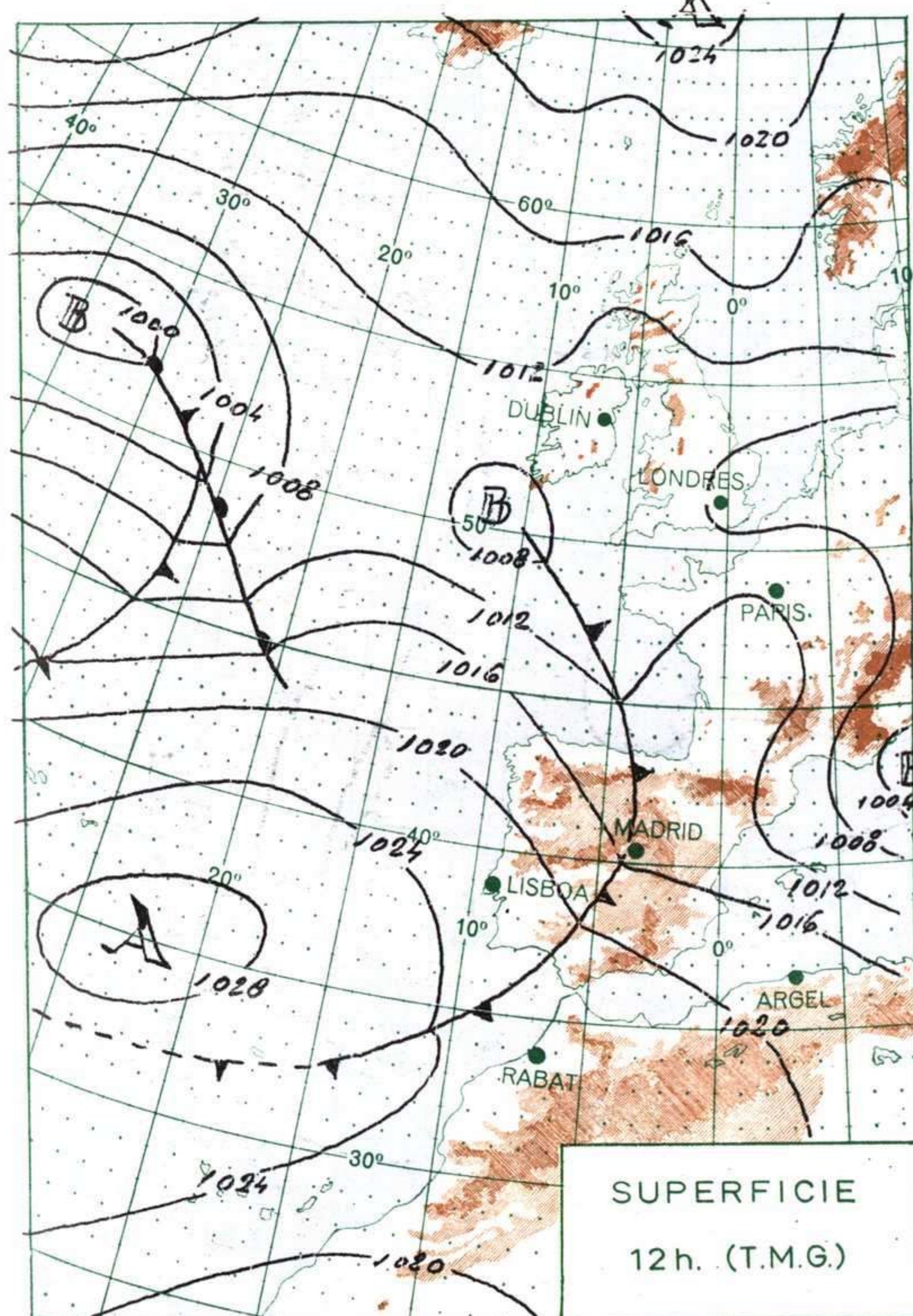
### PREDICION PARA EL MIERCOLES DIA 7.

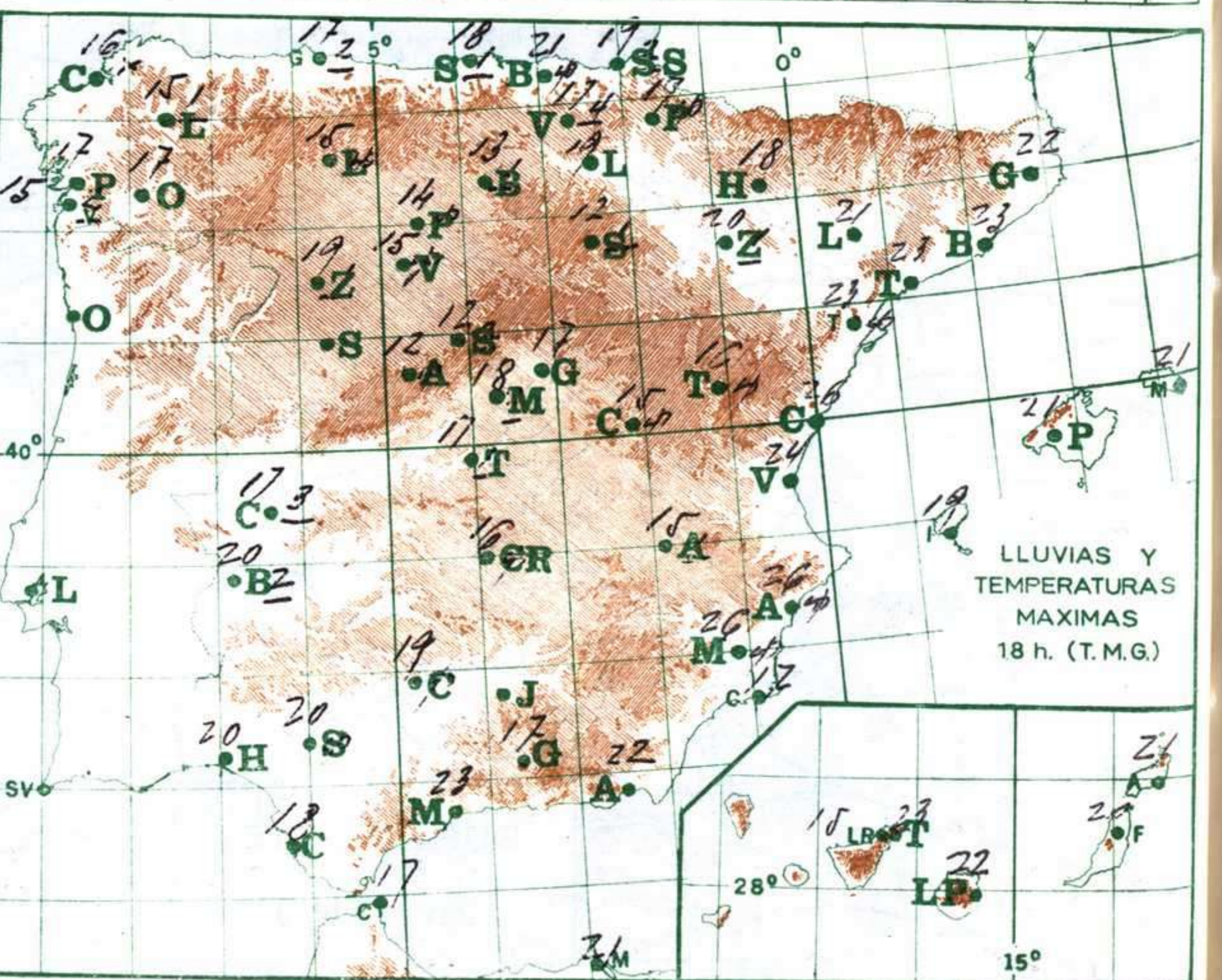
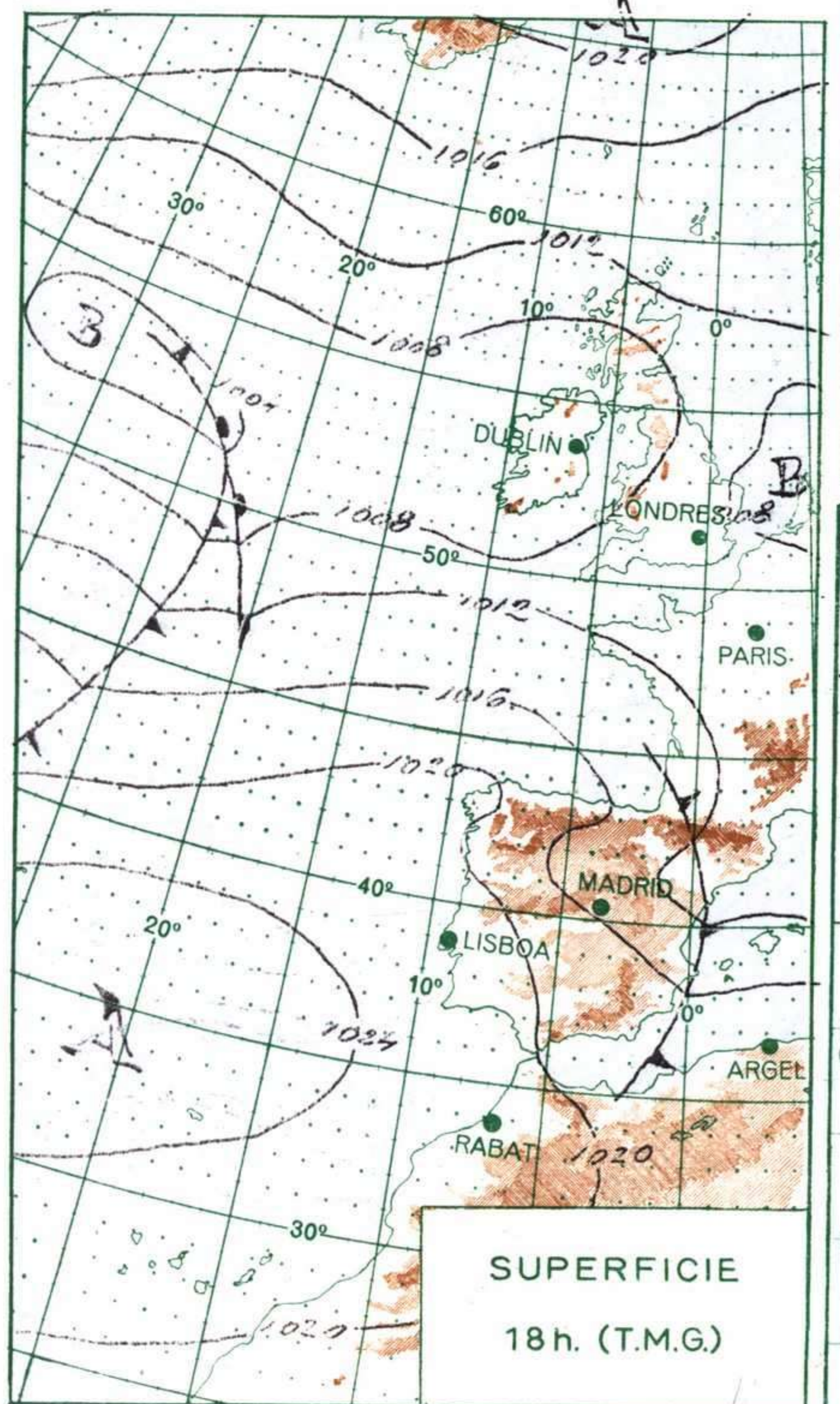
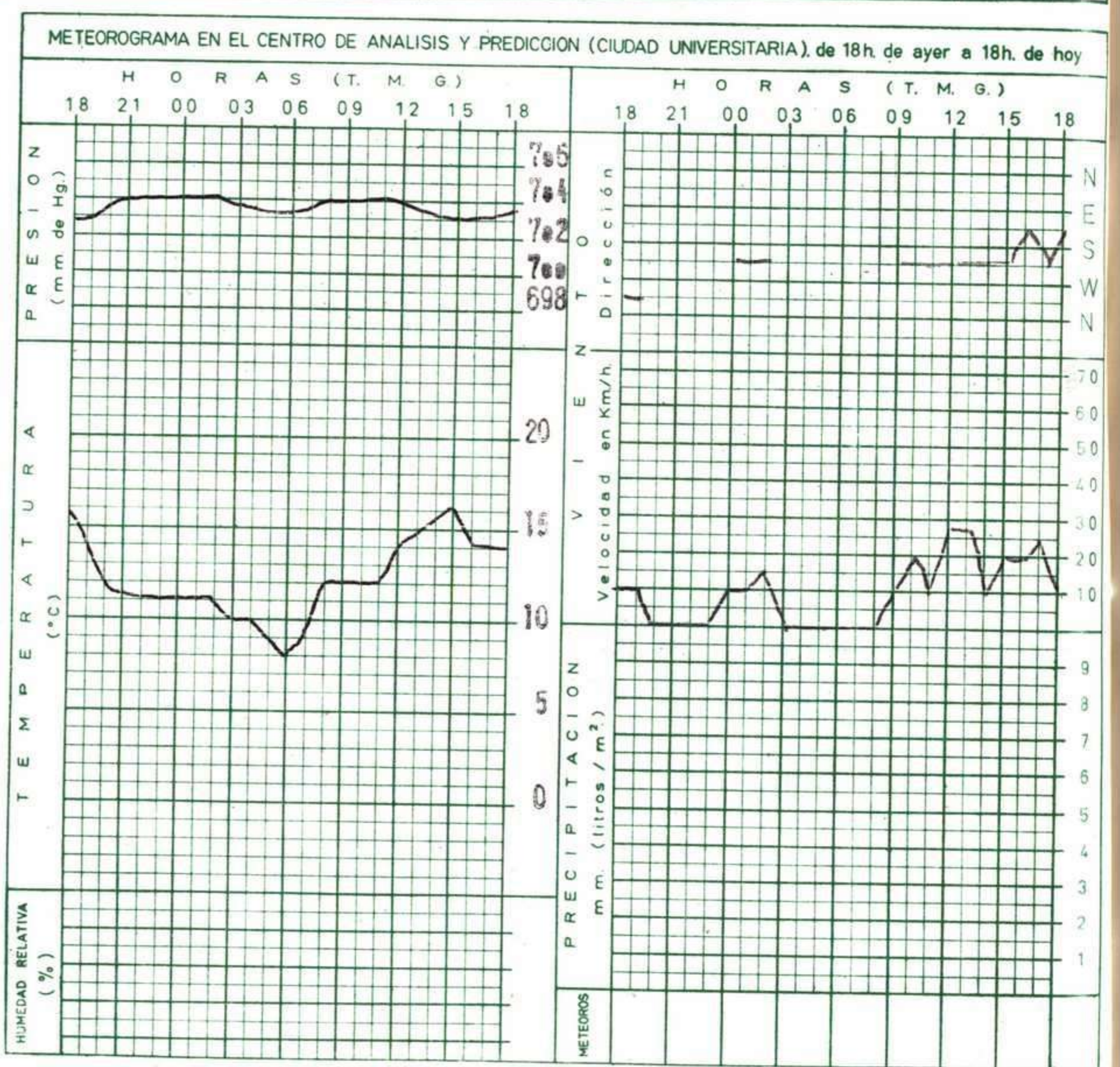
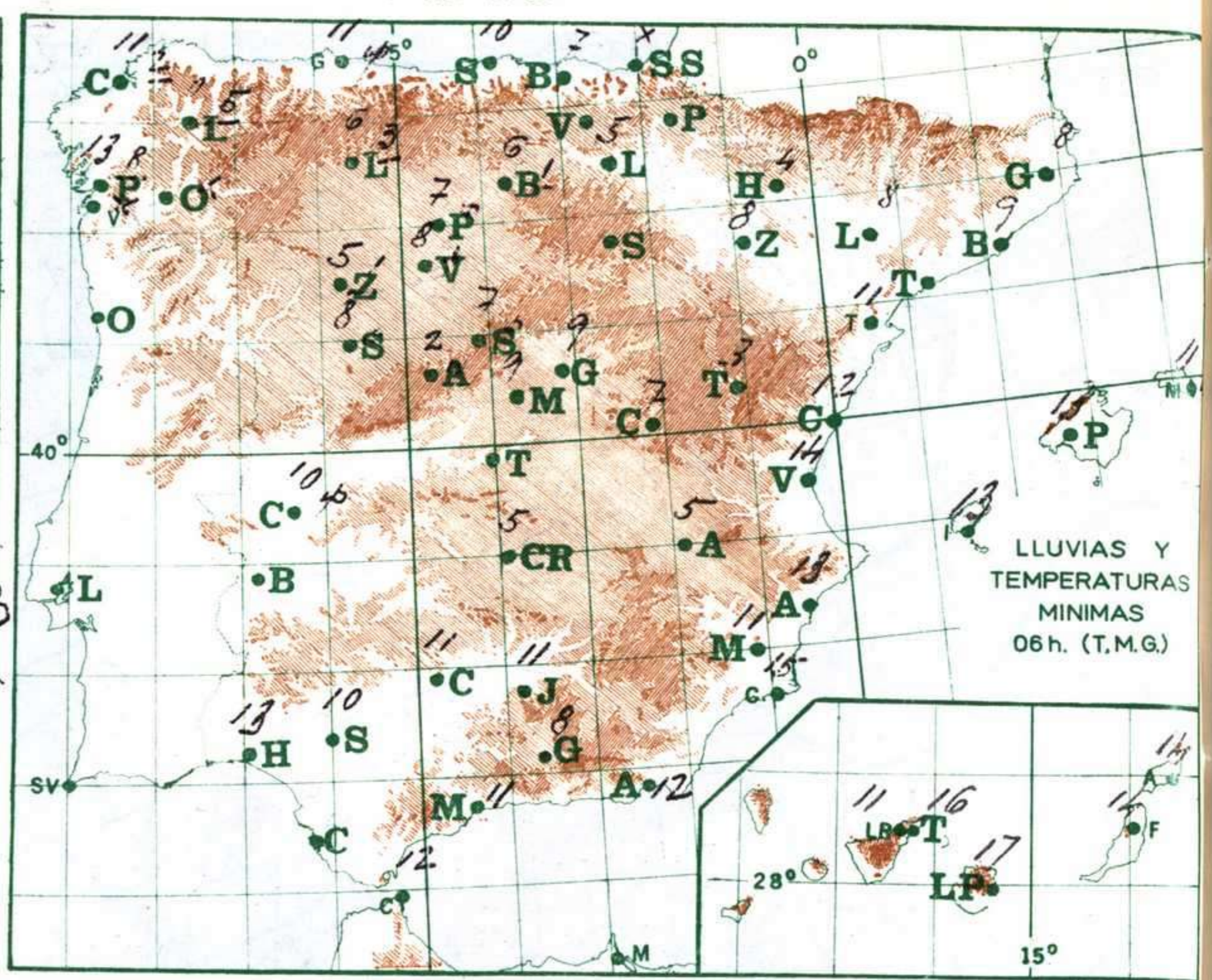
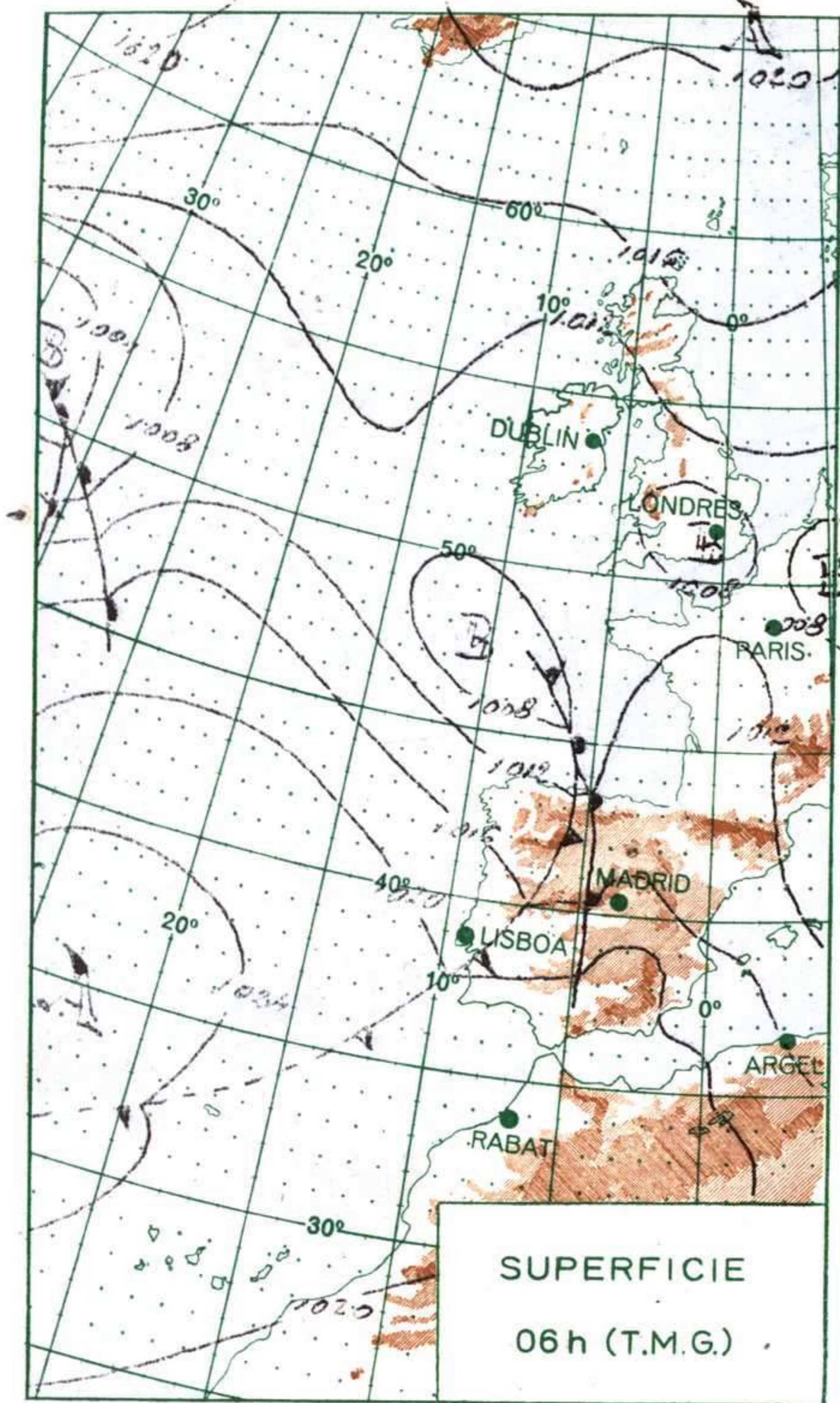
Cielo nublado en Galicia y Cantábrico con chubascos dispersos que ocasionalmente afectarán también a puntos del Duero y sistemas Central e Ibérico. Mejoría general en el resto de la Península con cielo poco nublado y viento débil o moderado del oeste. Poco nublado en Canarias. Mayoritariamente cubierto en Baleares.





ALTITUDES  >2000  2000  1000  500  0 Mts.





R A D I O S O N D E O S

La Coruña — 08 001		Zaragoza — 08 159		Madrid/Barajas — 08 221		Palma/Son Bonet — 08 302		Sta. C. Tenerife — 60 020	
Sondeo a 00 h. (TMG)		Sondeo a 00 h. (TMG)		Sondeo a 00 h. (TMG)		Sondeo a 00 h. (TMG)		Sondeo a 00 h. (TMG)	
Presiones tipo		Presiones tipo		Presiones tipo		Presiones tipo		Presiones tipo	
PPP	hhh TT DD dd ff	PPP	hhh TT DD dd ff	PPP	hhh TT DD dd ff	PPP	hhh TT DD dd ff	PPP	hhh TT DD dd ff
1000	91 12 23 20 14	1000		1000	143	1000		1000	
850	1437 4 02 24 35	850		850	1495 5 50 26 10	850		850	
700	2993 -3 73 25 35	700		700	3040 -4 02 30 25	700		700	
500	5570 -22 62 26 36	500		500	5620 -22 32	500		500	
400	7170 -35 68 27 44	400		400	7220 -25 48 27 40	400		400	
300	9110 -51 27 72	300		300	9160 -49 57 29 60	300		300	
250	10280 -54	250		250	10340 -55 29 70	250		250	
200	11710 -54	200		200		200		200	
150		150		150		150		150	
100		100		100		100		100	
70		70		70		70		70	
Puntos notables		Puntos notables		Puntos notables		Puntos notables		Puntos notables	
PPP	TT DD	PPP	TT DD	PPP	TT DD	PPP	TT DD	PPP	TT DD
1000	12 24 292 -53			944	11 56				
914	9 05 228 -55			896	9 58				
800	0 02 205 -53			756	-3 00				
760	0 67 194 -54			708	-4 00				
677	-4 77			531	-18 32				
580	-14 50			463	-26 31				
505	-21 62			344	-45 57				
369	-40 69			224	-58				
Sondeo a 12 h. (TMG)		Sondeo a 12 h. (TMG)		Sondeo a 12 h. (TMG)		Sondeo a 12 h. (TMG)		Sondeo a 12 h. (TMG)	
Presiones tipo		Presiones tipo		Presiones tipo		Presiones tipo		Presiones tipo	
PPP	hhh TT DD dd ff	PPP	hhh TT DD dd ff	PPP	hhh TT DD dd ff	PPP	hhh TT DD dd ff	PPP	hhh TT DD dd ff
1000	129 12 19 29 16	1000		1000	133	1000		1000	
850	1465 -3 17 30 22	850		850	1490 6 58 25 15	850		850	
700	3012 -5 66 30 30	700		700	3053 -4 61 29 32	700		700	
500	5580 -23 68 30 42	500		500	5630 -21 28 23	500		500	
400	7170 -36 65 30 xx	400		400	7230 -35 28 33	400		400	
300		300		300	9110 -49 28 42	300		300	
250		250		250	10350 -56 29 22	250		250	
200		200		200	11760 -55 28 42	200		200	
150		150		150	13610 -54 28 38	150		150	
100		100		100	16210 -55 28 18	100		100	
70		70		70	18480 -57 28 18	70		70	
Puntos notables		Puntos notables		Puntos notables		Puntos notables		Puntos notables	
PPP	TT DD	PPP	TT DD	PPP	TT DD	PPP	TT DD	PPP	TT DD
1000	13 19			943	14 57 242 -58				
830	7 00			928	11 58				
755	-3 42			860	5 45				
728	-3 67			849	6 56				
657	-7 63			705	-3 61				
545	-17 68			596	-13 63				
373	-40 65			557	-14				
351	-44			356	-49				

VIENTO EN ALTITUD	Estación	Mantises Prat. S. Javier																
	Indicativo	284	181	433														
	Día/hora	6/12	6/12	6/12														
	Altitud	dd ff	dd ff	dd ff	dd ff	dd ff	dd ff	dd ff	dd ff	dd ff	dd ff	dd ff	dd ff	dd ff	dd ff	dd ff	dd ff	dd ff
	Tierra																	
	1.000	29 32	30 12	27 83														
	1.500	30 14	29 15	30 21														
	2.000	29 30	31 13	28 25														
	3.000		29 24	27 45														
	4.000		29 38	28 63														
	5.500																	
	7.000																	
	9.000																	
	10.500																	
	12.000																	

