



MINISTERIO DEL AIRE

Boletín diario del Servicio Meteorológico Nacional

AÑO IX
2.ª EPOCA
Núm. 52.

MADRID, DOMINGO 21 DE FEBRERO DE 1960

PRECIOS DE SUSCRIPCIÓN: España, ptas. año. Extranjero, ptas. año. OFICINA CENTRAL METEOROLÓGICA. Apartado 285. MADRID. Teléfono 25 92 33

ESTACIONES	TEMPERATURA		PRECIPITACION		Horas de sol	ESTACIONES	TEMPERATURA		PRECIPITACION		Horas de sol	ESTACIONES	TEMPERATURA		PRECIPITACION		Horas de sol
	Máx.	Mín.	Noche	Día			Máx.	Mín.	Noche	Día			Máx.	Mín.	Noche	Día	
La Coruña...	12	8	ip	4	6.7	Navacerrada (*)	-2	4	X			Castellón ...	14	6	ip	ip	
Vares ...	13	6		1		Barajas...	11	4	4	14	1.0	Játiva ...			X	X	
Monteventoso...	10	5		4		Madrid...	11	5	8	8	0.7	Valencia ...	15	6		1	2.8
Otero de Rey...	9	3		8		Getafe...	11	4	8	11		C. S. Antonio	16	6			
Finisterre ...	12	10	ip	4		Alcalá ...	12	4	7	11		Alcoy ...			X	X	
Santiago (A.)...	9	5		25	5.2	Toledo...	13	7	ip	7	2.2	Alicante ...	20	6			8.1
Vigo ...	13	9	1	15	4.3	Cuenca...	8	2	2	8	3.0	Rabasa...	15	7			7.7
Ponferrada ...	10	5	ip	4		Molina...	10	0	ip	5	3.5	Murcia...	17	9	1		8.3
						Ciudad Real ...	13	7	5	8	2.0	Alcantarilla ...			X		
						Albacete ...	13	2	2	3	3.0	San Javier...			X		
						Cáceres...	12	9	1	10		C. Galeras...	13	9			
						Badajoz ...	15	11	7	13	3.4						
Gijón ...	18	6		ip	5.5	Vitoria...	9			3		Sevilla...	17	12	9	23	0.0
Cabo Mayor...	15	9				Logroño ...	11	1		2		Córdoba ...	15	9	18	29	2.5
Santander...	17	9			7.6	Pamplona...	10	-1		4		Jaén ...	15	5	8	17	
Punta Galea ..	14	8				Candanchu (*)	3	-6		2		Granada (A.)...	13	9	2	1	3.2
Sondica ...	15	11				Monflorite..	9	1		5	3.3	Cartuja...	13	9	2	3	
Igueldo...	12	9			1.0	Veruela..	9	2		4	5.0	Huelva...	17	12	3	5	0.0
						Calatayud...	10	4	1			Jerez ...	17	14	1	18	
León ...	4	2	1	10	5.3	Daroca...	11		X	3		San Fernando...	17	13	4	20	0.3
P. Sanabria ...	7	3	ip	2	X	Sanjurjo ...	12	1		4	3.7	Tarifa ...	16	14	2	6	
Zamora ...	11	5		1	1.5	Zaragoza ...	11	2		2		Málaga...	17	11	7	10	5.0
Palencia ...	9	4		3		Valenzuela..				X		Almería ...	16	12	ip	ip	9.7
Villafria ...	9	2		5	4.2	Calamocha..			X	X							
Burgos...	9	3		4	4.2	Teruel ...	10	1	1	1		Ibiza ...	16	6			6.7
Valladolid...	10	4		3								P. Mallorca ...	16	2			7.0
Villanubla...	10	3		4	1.8	Lérida...	12	3		3	3.5	Mahón...	15	8			7.9
Soria ...	7	0		5	2.2	La Molina (*)			X	X		S. C. Tenerife.	23	14			
Salamanca...	10	2		7	2.8	Gerona..	15					Izaña (*) ...	14				
Avila ...	7	1	ip	4		Cabo Bagur ...	9					Gando...	21	14			
Segovia ...	9	4		5	6.5	Barcelona...	15	9			2.8	Los Rodeos ...	20	11			
						Prat ...	5				2.6	Fuerteventura	20	13			
						Montserrat (*)			X	X		Lanzarote...	25	X			
						Reus ...	13	4		2	1.6	Melilla...	26	7			
						Tortosa...	13	4		2	2.4	Ifni ...	20	7	ip		
												V. Cisneros ...	23	X			

TEMPERATURAS EXTREMAS
(de las Capitales Peninsulares)

MAXIMA 20° en Alicante.

MINIMA: 1° bajo cero en Pamplona.

Observaciones de MADRID
(Parque del Retiro)

TEMPERATURAS

Máx. 10,8 a 15,00 h.
Mín. 5,4 a 5,00 h.
a 1 h. 6,3 a 13 h. 8,9
a 7 h. 6,4 a 18 h. 7,0

PRESIONES

Máx. 704,9 mm. a 18,00 h. ayer
Mín. 696,2 mm. a 15,00 h. hoy
a 1 h. 703,5 a 13 h. 697,9
a 7 h. 700,9 a 18 h. 697,4

VIENTO

Velo. máx. 20,9 m/s a 15,05 h.
Dirección: Sur.
Recorrido en 24 horas 285 km.

(*) Estaciones situadas a más de 1.600 metros sobre el nivel del mar.
NOTA. — Los datos de este Boletín comprenden las observaciones desde las 18 h. T. M. G. de ayer a las 18 h. T. M. G. del día de hoy.

Las horas de sol corresponden al día de ayer.

INFORMACION GENERAL DE LAS ULTIMAS 24 HORAS (DE 19 HORAS DE AYER A 19 HORAS DE HOY; HORA OFICIAL).

En la pasada noche se registraron lluvias de intensidad variable en toda la región andaluza, en Extremadura y Castilla la Nueva y aisladas y débiles en Galicia, León, sistema Ibérico y en algunos puntos de Levante y Canarias. La nubosidad fué abundante en toda España, sobre todo en la mitad Occidental.

Durante el día se han generalizado las precipitaciones en la mayor parte de la Península, excluido el litoral Cantábrico y la región Mediterránea. Las precipitaciones han sido moderadas o intensas en toda la vertiente Atlántica y en el valle del Ebro. También ha llovido debilmente en Asturias y en algunos puntos de la región valenciana. En Baleares la nubosidad ha sido abundante y en Canarias ha reinado buen tiempo.

PREDICCIÓN VALIDA PARA EL LUNES DIA 22.

Tiempo inestable en general en toda la Península con chubascos de tipo tormentoso durante la tarde.

AVISO ESPECIAL PARA BARCOS PESQUEROS Y NAVEGACION DE CABOTAJE.

Viento del suroeste fuerte con marejada en Galicia.

RADIOSONDEOS

Estación VALENZUELA Indicativo 159 Día/hora 20/23				Estación VALENZUELA Indicativo 159 Día/hora 21/11			
pp	hhh	TT _d T _d	dd ff	pp	hhh	TT _d T _d	dd ff
	145			983	7	2	
1000	145			972	11	4	
850	1480	3-10	28 11	890	6	-3	
700	3030	-4	26 14	789	-2	-7	
500	5590	-25	25 24	776	-3	-9	
400	7170	-39-48	25 44	754	0	-19	
300	9080	-54	25 70	459	-30	-42	
250	10230	-63	25 70	241	-64		
200	11620	-54	25 83	158	-58		
150	13460	-57	25 66	140	-55		
100	16040	-58	25 62	137	-54		
				123	-57		

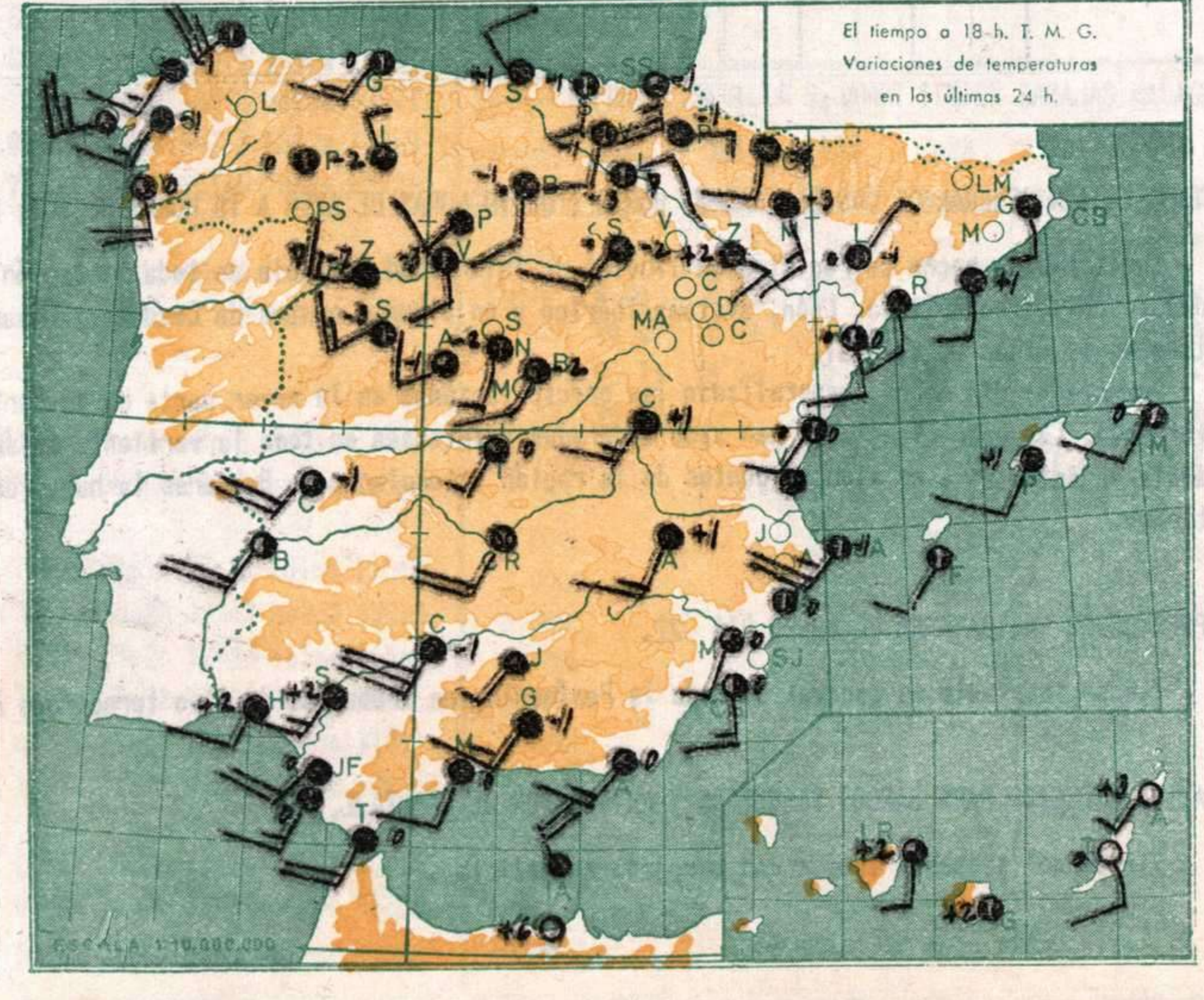
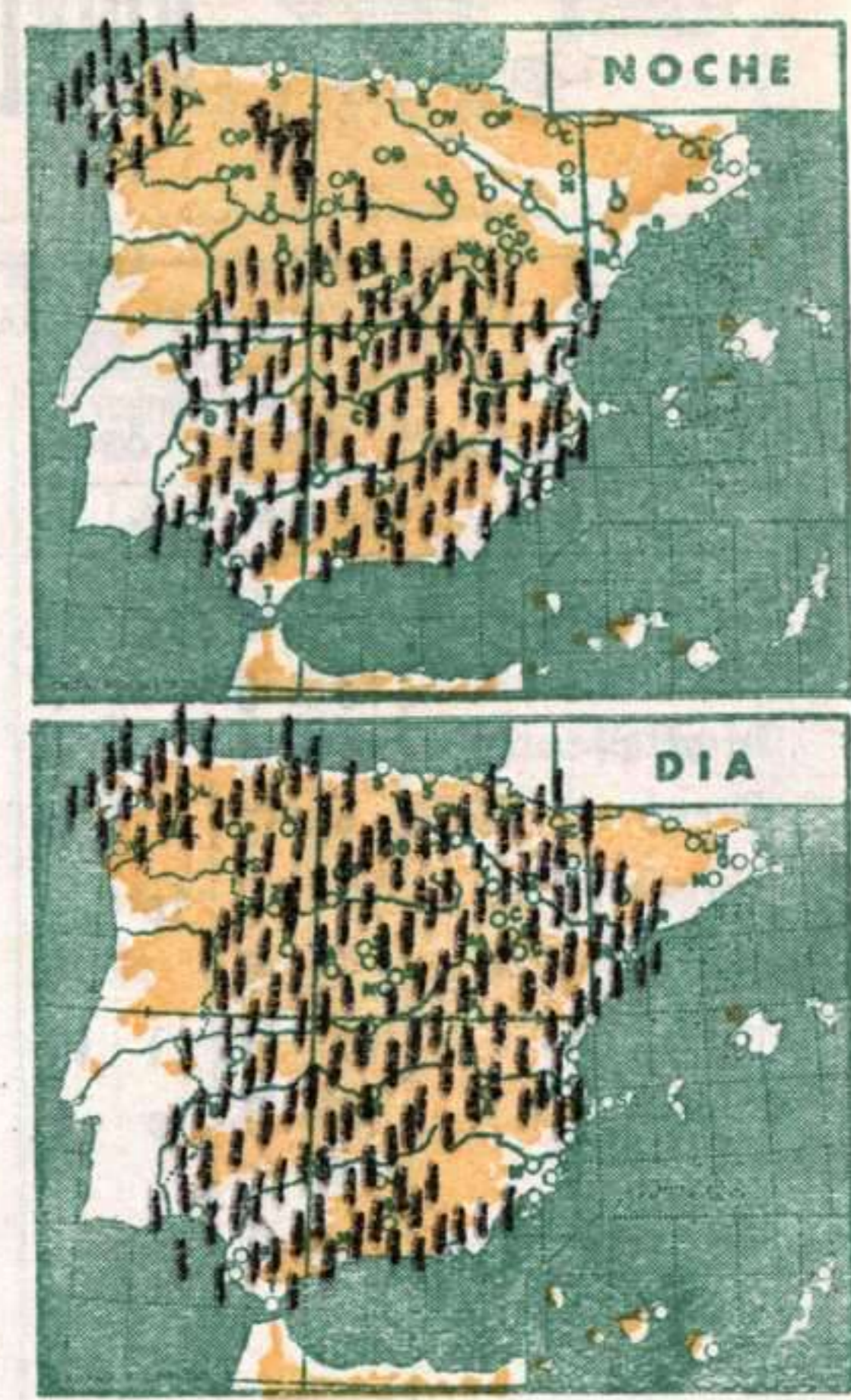
Estación VALENZUELA Indicativo 159 Día/hora 21/11				Estación VALENZUELA Indicativo 159 Día/hora 21/11			
pp	hhh	TT _d T _d	dd ff	pp	hhh	TT _d T _d	dd ff
	115			980	6	5	
1000	115			924	8	5	
850	1451	3 3	20 21	626	-11	-12	
700	3001	-5 -6	19 30	594	-16	-19	
500	5550	-23-32	22 33	564	-18	-27	
400	7150	-35-45	24 47	368	-40	-49	
300	9090	-53	25 49	210	-61		
250	10250	-58	25 76	171	-56		
200	11640	-60	26 62	106	-59		
150	13460	-55	26 60				
100	16030	-56	26 56				


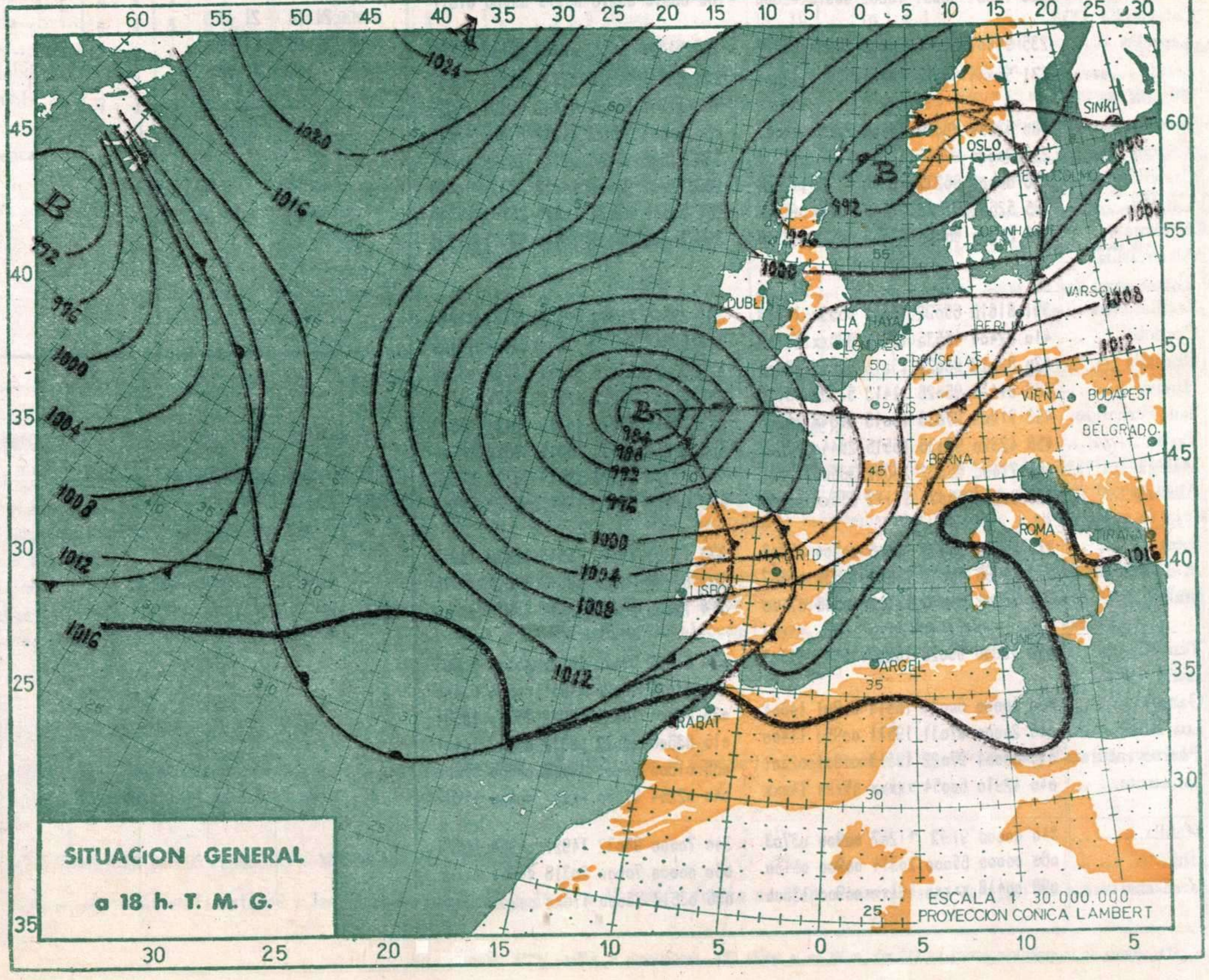
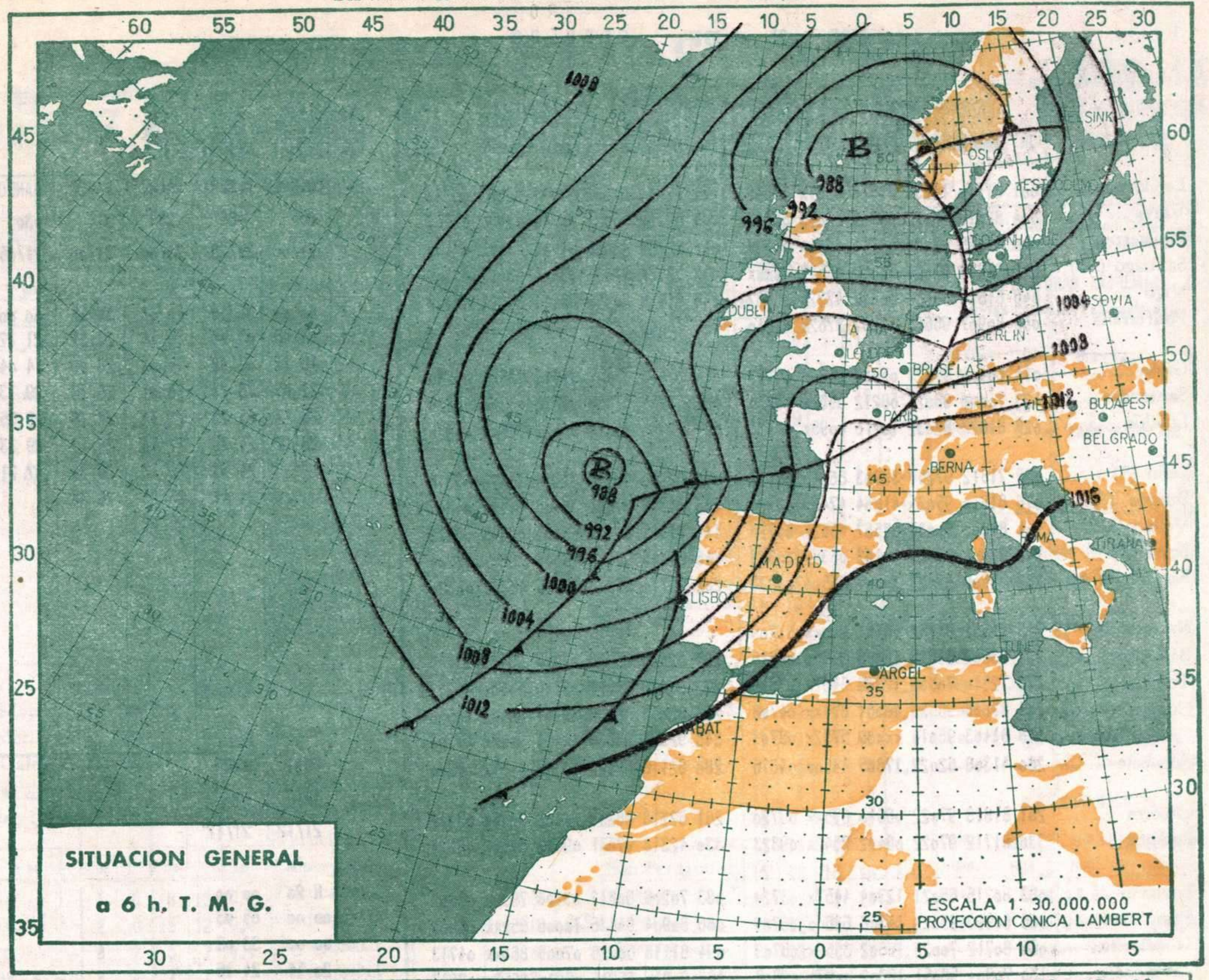
Estación BARAJAS Indicativo 221 Día/hora 21/09				Estación BARAJAS Indicativo 221 Día/hora 21/09			
pp	hhh	TT _d T _d	dd ff	pp	hhh	TT _d T _d	dd ff
	145			943	4	4	00 00
1000	145			922	7	5	15 07
850	1473	2 -1	23 08	800	-2	-5	17 09
700	3017	-5-11	21 20	768	-1	-6	18 12
500	5570	-25	24 40	727	-5	-8	20 23
400	7150	-36	25 60	707	-5	-10	20 23
300	9080	-52		629	-10	-21	22 13
250				526	-22		24 40
200	11620	-57		368	-41		25 60
150	13460	-55		242	-64		
100				192	-56		
				161	-55		

Estación BARAJAS Indicativo 221 Día/hora 21/12				Estación BARAJAS Indicativo 221 Día/hora 21/12			
pp	hhh	TT _d T _d	dd ff	pp	hhh	TT _d T _d	dd ff
	71			935	9	8	20 18
1000	71			800	2	2	22 50
850	1420	5 4	20 50	749	0	-1	
700	2983	-3 -5		623	-8	-19	
500	5570	-20-23		500	-20	-23	
400	7190	-31-36		400	-31	-36	
300							
250							
200							
150							
100							

Estación LA CORUÑA Indicativo 001 Día/hora 21/12				Estación LA CORUÑA Indicativo 001 Día/hora 21/12			
pp	hhh	TT _d T _d	dd ff	pp	hhh	TT _d T _d	dd ff
	-34			989	10	8	19 10
1000	-34			735	-4	-4	
850	1312	3 3	30 23	525	-21	-24	
700	2858	-7 -7	22 48	374	-40	-45	
500	5440	-23-27		298	-52		
400	7030	-36-41		270	-56		
300	8960	-52		238	-56		
250							
200							
150							
100							

Estación PALMA DE MCA Indicativo 302 Día/hora 12/12				Estación PALMA DE MCA Indicativo 302 Día/hora 12/12			
pp	hhh	TT _d T _d	dd ff	pp	hhh	TT _d T _d	dd ff
	150	14 7	00 00	1012	14	9	00 00
1000	150	14 7	00 00	955	11	0	21 04
850	1495	5 0	25 18	780	1	-1	26 23
700	3059	-3-11	23 25	735	-2	-4	25 21
500	5640	-20-30	26 49	708	-2	-9	23 25
400	7250	-34	26 60	685	-5	-14	23 29
300	9200	-51	26 58	669	-6	-13	23 29
250				520	-20	-26	25 48
200	11770	-60		485	-21	-32	26 49
150				283	-55		26 58
100				192	-61		
				156	-54		





	OBSERVACIONES a 6 h.						OBSERVACIONES a 18 h.						VIENTO EN ALTURA						
	iii	Hddff	VVwwW	PPPTT	N _h C _h L _h C _m C _n	T _g T _g app	iii	Hddff	VVwwW	PPPTT	N _h C _h L _h C _m C _n	T _g T _g app	Estación	LOGROÑO	ALMERIA	VALNCIA	MAHON	GANDO	ALMERIA
La Coruña...	001	81110	14258	99510	6857x	05648	001	82014	62802	97211	59563	05310	Indicativo	084	488	285	314	030	488
Vares...	004	82319	66022	99309	43070	06832	004	62319	66021	93710	63030	07303	Día y hora	21/00	20/23	21/00	21/00	21/05	21/11
Finisterre...	040	82425	97028	00111	890xx	08827	040	62725	96028	97911	43x02	07400	Altitud	dd ff	dd ff	dd ff	dd ff	dd ff	dd ff
Santiago (A.)...	042	71722	97021	51008	45527	xxxxx	042	52324	97038	98608	58402	04309	Tierra	00 00	NE 10	00 00	SW 10	00 00	NW 00
Vigo...	046	61610	58031	00512	47220	06737	046	61818	60018	88911	37221	08400	500	07 06	03 08	30 14	27 12	21 12	18 12
Ponferrada...	053	80907	96606	03907	3762x	02840	053	70000	96151	00407	5942x	03213	1.000	15 12	33 02	36 02	28 19	14 04	22 16
Gijón...	014	60404	97021	05007	00942	05753	014	72516	98038	97913	736xx	09230	1.500	22 05	28 21	10 01	26 16	29 13	22 23
Santander...	023	70000	98021	08212	6561x	03730	023	83208	97022	99612	6552x	08328	2.000	26 14	25 25	24 10	26 18	28 25	
Igueldo...	027	61623	82032	10210	0095x	02710	027	61823	70012	99011	585xx	04220	2.500	28 17	24 25	27 10	28 12	29 33	
León (*)...	055	71312	97251	39903	66440	02732	055	62903	98216	34904	33470	02316	3.000		24 33	26 13	26 34	27 21	
Burgos (*)...	076	61810	95021	41204	47408	02724	076	81808	97606	35606	6742x	04307	4.000		24 47	26 23	26 38		
Valladolid...	141	81605	60032	07507	5552x	03720	141	71811	60258	03406	53545	03319	5.000			25 47			
Soria (*)...	148	80000	95022	50102	053xx	00823	148	82016	93617	43004	782xx	03204	6.000						
Salamanca (*)...	202	71908	97022	38807	75500	03823	202	72714	97218	36805	46342	03320	7.000						
Navacerrada (*)...	215	91612	91737	46151	9x0xx	51709	215	52418	65258	07107	294xx	03116	8.000						
Barajas...	221	83602	65516	13006	86550	05716	221	62310	65026	08310	54530	06213	9.000						
Toledo...	272	72510	70606	12308	5452x	07819	272	82015	98026	35907	855xx	03500	10.000						
Cuenca (*)...	231	82008	96525	40004	874xx	04708	231	92222	95636	xxx11	9xxxx	07703	11.000						
Ciudad Real...	348	81403	96014	xxx09	5752x	08703	348	82116	65022	10310	5461x	07300	12.000						
Albacete...	280	41308	62022	17805	44500	04816	280	62218	98258	07409	63500	05312	Estación	PRAT	GANDO				
Cáceres...	261	81818	97022	08610	875xx	09720	261	42318	97031	09012	32502	06224	Indicativo	181	030				
Badajoz...	330	81712	97022	08412	2542x	09823	330	70206	60812	03108	795xx	05508	Día y hora	21/12	21/12				
Logroño...	083	80216	65021	12304	4457x	03720	083	80904	94636	10008	85xxx	06809	Altitud	dd ff	dd ff	dd ff	dd ff	dd ff	dd ff
Pamplona...	086	60903	95021	14306	68600	06709	086	81116	60026	07005	864xx	04713	Tierra	N 20	00 00				
Monflorite...	094	80712	70022	16602	3552x	06709	094	80910	65216	05910	65530	07617	500	00 00	05 03				
Zaragoza...	160	70904	58051	16302	00970	02808	160	183	51806	75012	10113	12641	1.000	00 00	33 03				
Calamocha (*)...	235	81801	50006	xxx02	865xx	00613	235	180	81804	96022	11112	875xx	1.500	20 14	24 16				
Teruel...	171	50404	98021	16404	55600	02803	171	238	71606	96606	09912	1852x	2.000	21 14	21 11				
Lérida...	183	51806	75012	10113	12641	05727	183	286	72001	96606	10012	3732x	2.500	21 19	27 16				
Gerona...	180	81804	96022	11112	875xx	10615	180	3.000	286	80000	97026	10911	25570	27 30					
Barcelona...	238	71606	96606	09912	1852x	10520	238	4.000	285	60000	97026	10911	25570						
Tortosa...	286	72001	96606	10012	3732x	10823	286	5.000	359	60000	96052	10615	57471						
Castellón...	285	60000	97026	10911	25570	10205	285	6.000	391	82616	65022	12115	38432						
Valencia...	285	52602	97020	17408	1557x	06204	285	7.000	410	82340	55022	10614	873xx						
Alicante...	358	20000	96060	17007	00970	06306	358	8.000	420	82212	97022	10211	35530						
Alcantarilla...	391	81816	65022	13014	4553x	14713	391	9.000	383	82208	96022	12215	1257x						
Sevilla...	410	82404	45636	13711	873xx	11109	410	10.000	453	72412	97022	14716	794xx						
Córdoba...	420	82012	98022	13010	856xx	06303	420	11.000	458	82318	95156	15315	69370						
Granada (A.)...	383	81416	96026	11413	5752x	13716	383	12.000	482	82210	60022	11814	26412						
Huelva...	383	81416	96026	11413	5752x	13716	383	Estación	482	71408	65022	15812	33500						
San Fernando...	453	71909	97036	15015	6954x	14808	453	Indicativo	482	82210	60022	11814	26412						
Tarifa...	458	42320	97036	16515	28440	13807	458	Día y hora	482	82210	60022	11814	26412						
Málaga...	482	71408	65022	15812	33500	11808	482	Altitud	482	71408	65022	15812	33500						
Almería...	488	80000	65035	17112	855xx	10903	488	Tierra	488	80000	65035	17112	855xx						
Ibiza...	373	20000	70023	19006	00904	05703	373	500	373	73305	75022	13813	46340						
P. de Mallorca...	302	32208	65031	18203	1553x	01607	302	1.000	302	82008	70032	13512	11642						
Mahón...	314	52502	61030	17108	00946	07400	314	1.500	314	72006	65031	13512	00976						
Tenerife...	020	42906	99020	16207	15505	11303	020	2.000	020	61802	99020	18622	455x0						
Izaña (**)	030	40000	60031	18514	00901	14604	030	2.500	030	70000	75022	18922	75500						
Gando...	015	20000	97031	19511	00950	11400	015	3.000	015	83606	98012	98812	854xx						
Los Rodeos...	035	63004	97022	19313	00901	02501	035	4.000	035	01606	98001	19418	00900						
Fuerteventura...	040	42310	60054	xxxxx	45xxx	14xxx	040	5.000	040	02204	97000	xxx22	00900						
Lanzarote...	340	00000	91012	11207	00900	03703	340	6.000	340	70000	98032	14921	00954						
Melilla...	060	00000	65000	20314	00900	06100	060	7.000	060	00000	70000	20318	00900						
Ifni...	096	00418	xxxxx	191xx	00900	13600	096	8.000	096	03613	75000	170xx	00900						
V. Cisneros...								9.000											

(*) Altura de la superficie isobara de 850 mb. se da en la casilla PPP, suprimiendo el aillar. (**) Idem 700 mb.