



MINISTERIO DEL AIRE

Boletín diario del Servicio Meteorológico Nacional

AÑO IX
2.ª EPOCA
Núm. 341

MADRID, MARTES 6 DE DICIEMBRE DE 1960

PRECIOS DE SUSCRIPCION: España, ptas. año. Extranjero, ptas. año. OFICINA CENTRAL METEOROLOGICA. Apartado 285. MADRID. Teléfono 25 92 33

ESTACIONES	TEMPERATURA		PRECIPITACION		Horas de sol	ESTACIONES	TEMPERATURA		PRECIPITACION		Horas de sol	ESTACIONES	TEMPERATURA		PRECIPITACION		Horas de sol	TEMPERATURAS EXTREMAS (de las Capitales Peninsulares)
	Máx.	Mín.	Noche	Día			Máx.	Mín.	Noche	Día			Máx.	Mín.	Noche	Día		
La Coruña...	12	9	2	1	0.6	Navacerrada(*)	-1	-3	19		0.3	Castellón...	16	9	4		2.7	MAXIMA: 18° en Almería, Murcia y Valencia. MINIMA: 1° bajo cero en Avila.
Monteventoso...	12	12	1	6		Barajas...	10	5	7		0.0	Játiva...	8	7		3.2		
Vares...	11	5	4	6		Madrid...	9	5	4		0.0	Valencia...	18	11	2	0.4		
Otero de Rey...	9	2	5	2	0.3	Getafe...	9	3	x	ip	0.0	Alcoy...	6	8	x	5.0		
Finisterre...	14	7	1	ip	0.0	Alcalá...		3	9	x	0.0	Rabasa...	16	8	3	ip	4.8	
Santiago (A.)...	9	4	2	2	0.0	Toledo...	11	7	2		0.2	Alicante...	17	9	6	ip	5.5	
Vigo...	12	7	5	3		Cuenca...	7	2	1	ip	1.2	C. S. Antonio...	17	9	2	3		
Orense...	11		x			Molina...	6	3	6		0.0	Alcantarilla...	x	7	5	x	3.8	
Ponferrada...	6	4	2	ip	0.0	Ciudad Real...	11	5	1		1.0	Murcia...	18	9	5	ip	6.2	
						Albacete...	10	5	3	1	4.5	Cast. Galeras...	14	10	2	7		
						Cáceres...	11	7	2			San Javier...	19	9	x	5.0	Observaciones de MADRID (Parque del Retiro)	
						Badajoz (A.)...	14	9	ip		1.1							TEMPERATURAS
Gijón...	9	7	3	10		Vitoria (A.)...	8		x	ip		Sevilla (Aer.)...	16	10	5	ip	3.2	Máx. 9,1 a 14,00 h.
Cabo Mayor...	9	8	ip	6		Logroño...	9	1	6		0.0	Córdoba...	16	6	10		0.0	Mín. 4,5 a 6,00 h.
Santander...	11	8	2	6	0.0	Pamplona...	10	3	11	2		Jaén...	11	6	8			a 1 h. 6,5 a 13 h. 8,6
Punta Galea...	12	9	2	3		Monflorite...	8	3	9		0.8	Granada (A.)...	10		x	4		a 7 h. 5,2 a 18 h. 5,2
Sondica...	10	8	4	2		Candanchú (*)	-2		x	1		Cartuja...	5	5	x			
Igueldo...	7	7	2	10		Veruela...	9		x	ip		Huelva...	16	12	2		3.5	
Fuenterrabía...	10	8	2	31		Calatayud...	10	6	3			Jerez...	16	10	8		6.3	
León...	6	0			0.0	Daroca...	7	5	4			Cádiz...	16	13	5		5.9	
P. Sanabria...	6	1			0.0	Sanjurjo...	10	3	15		0.0	San Fernando...	15	14	3	ip	6.2	Máx. 702,0 mm. a 16,00 hayer
Zamora...	9	4	ip		0.0	Zaragoza...	11	3	8			Tarifa...	15	13	5	11	6.5	Mín. 699,5 mm. a 14,00 hoy
Palencia...	6	0	ip		0.0	Calamocha...	7	3	1		1.0	Málaga (A.)...	16	12	1		6.8	a 1 h. 700,0 a 13 h. 699,9
Villafraía...	6	1	2			Teruel...	10	5				Almería...	18	11	1		5.6	a 7 h. 699,5 a 18 h. 699,9
Burgos...	6	1	2		0.0							Alborán...			x	x		
Villanubla...	7	0	1		0.0	Lérida...	10	4	7		0.0	P. Mallorca (A)	15	8		ip		
Valladolid...	7	3	1		0.0	Gerona...			x	x		Mahón...	15	10	3		1.0	Velo. máx. 15 m/s. a 10,00h.
Soria...	7	1	10			Cabo Bagur...	12	11		1		Ibiza...	14		x	3.2	Dirección: Oeste-noroeste.	
Salamanca...	7	3	2	ip	0.0	Montserrat (*)	0	-1	ip	ip							Recorrido en 24 horas 295. km.	
Avila...	7	-1	ip		0.0	La Molina (*)			x	x		Izaña (*)	9	3			x	
Segovia...	4	2	5	ip	0.1	Barcelona...	12	10	ip		2.1	Los Rodeos...	15	12			x	
						Prat...	13	8			x	S.ª C. Tenerife...	23	17	ip		8.5	
						Reus...	15	5	4		6.2	Gando...	23	17			1.0	(*) Estaciones situadas a más de 1.600 metros sobre el nivel del mar.
						Tortosa...	15	7	2		3.6	Fuerteventura...	19	14			5.6	NOTA. — Los datos de este Boletín comprenden las observaciones desde las 18 h. T. M. G. de ayer a las 18 h. T. M. G. del día de hoy.
												Lanzarote...	22	13			1.2	Las horas de sol corresponden al día de ayer.
												Melilla...	17	12		1		
												Ifni...	19	x			8.5	
												V. Cisneros...	x	15			8.4	

INFORMACION GENERAL DE LAS ULTIMAS 24 HORAS (DE 19 HORAS DE AYER A 19 HORAS DE HOY, HORA OFICIAL).

En la pasada noche se produjeron precipitaciones de intensidad variable en todas las regiones peninsulares. Se inició una mejoría del tiempo por el oeste, disminuyendo notablemente la nubosidad en la cuenca del Duero y en el Centro. En Baleares y Canarias hubo nubosidad variable.

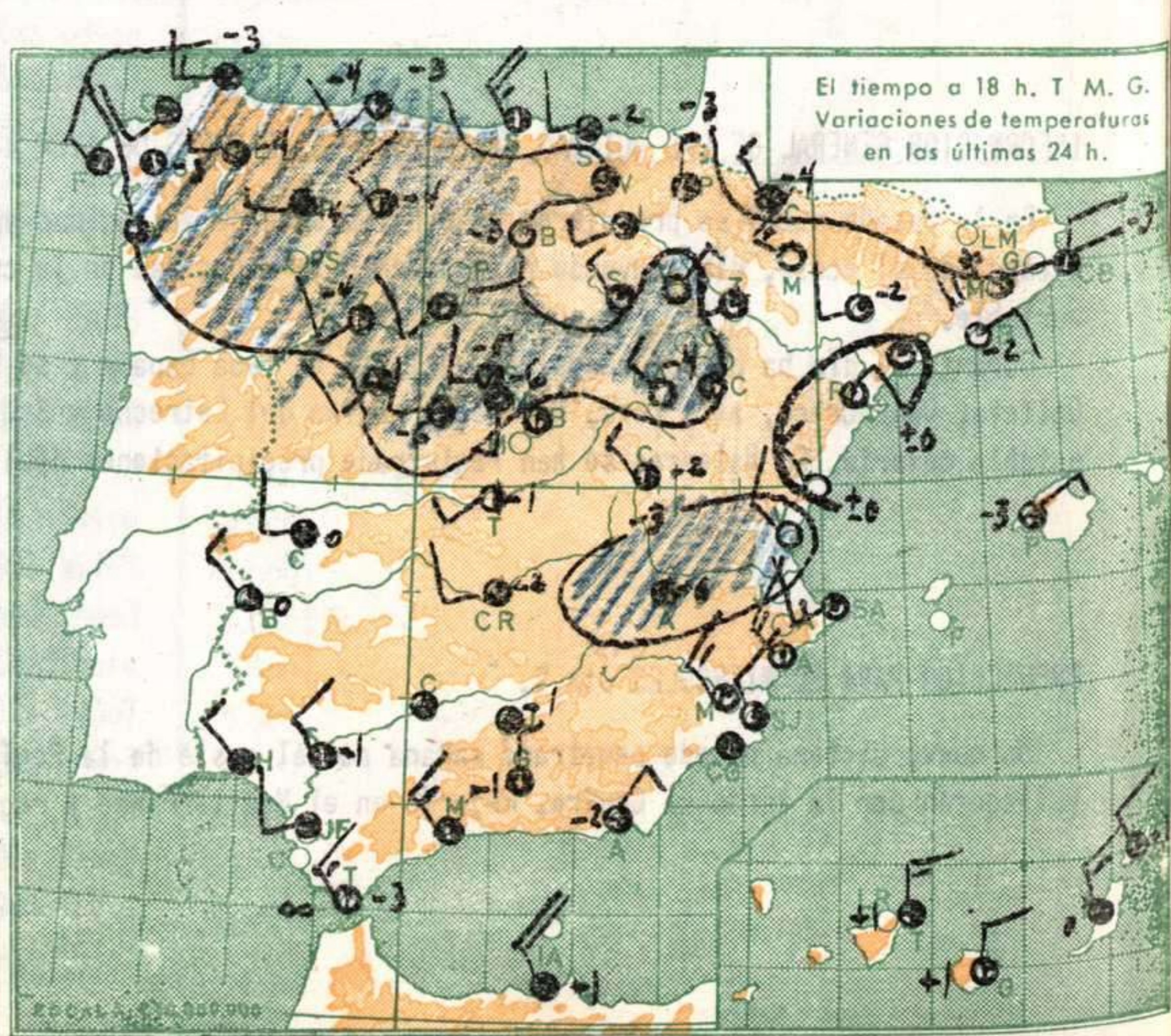
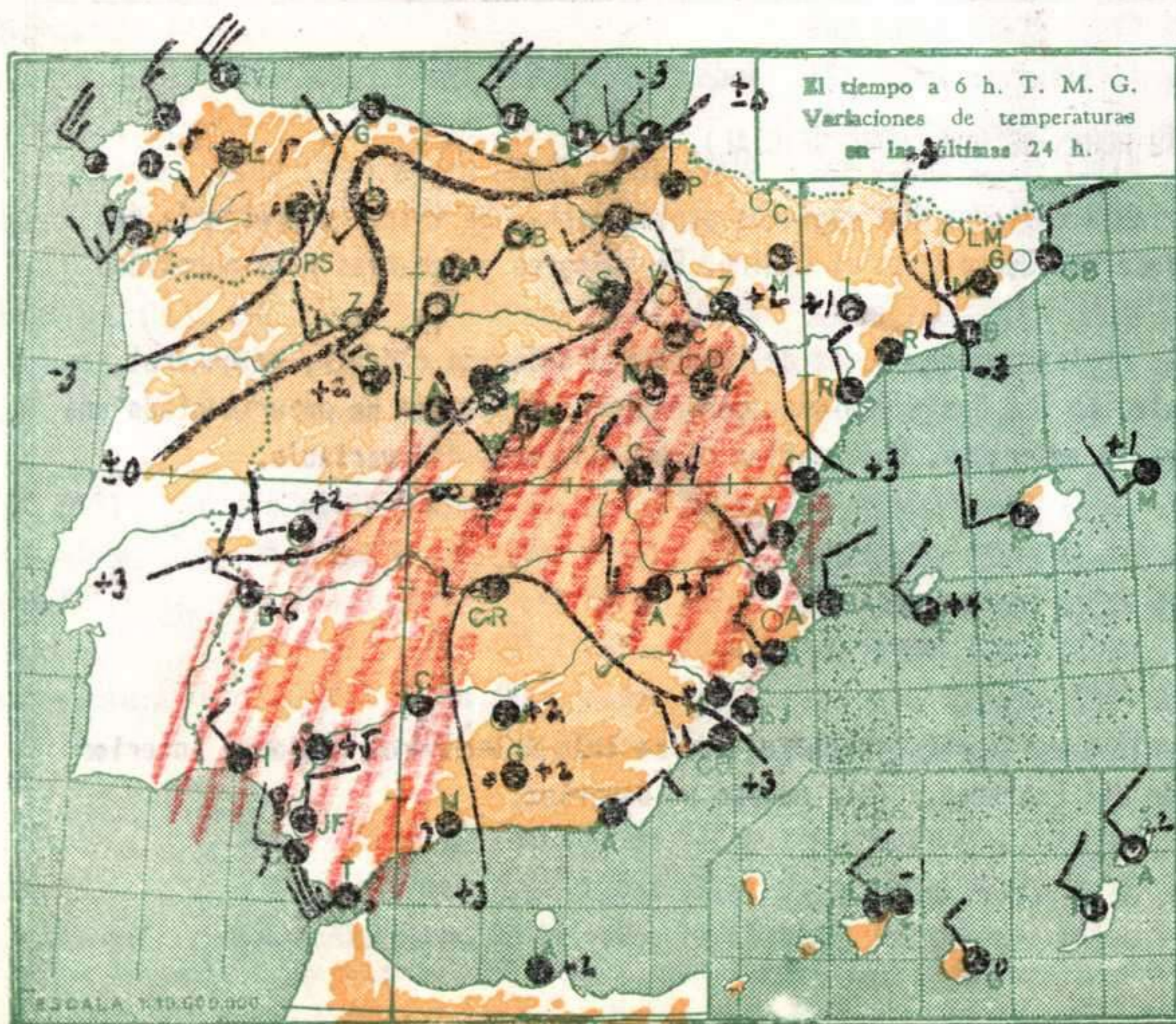
Durante el día ha habido nubosidad variable en toda España y se han registrado chubascos de intensidad moderada o débil, en general, en Galicia, Cantábrico, alto Ebro, Pirineos, región del Estrecho y Sudeste. En las demás regiones peninsulares el tiempo ha experimentado una notable mejoría. En Baleares se han registrado precipitaciones débiles o moderadas. En Canarias ha habido nubosidad variable.

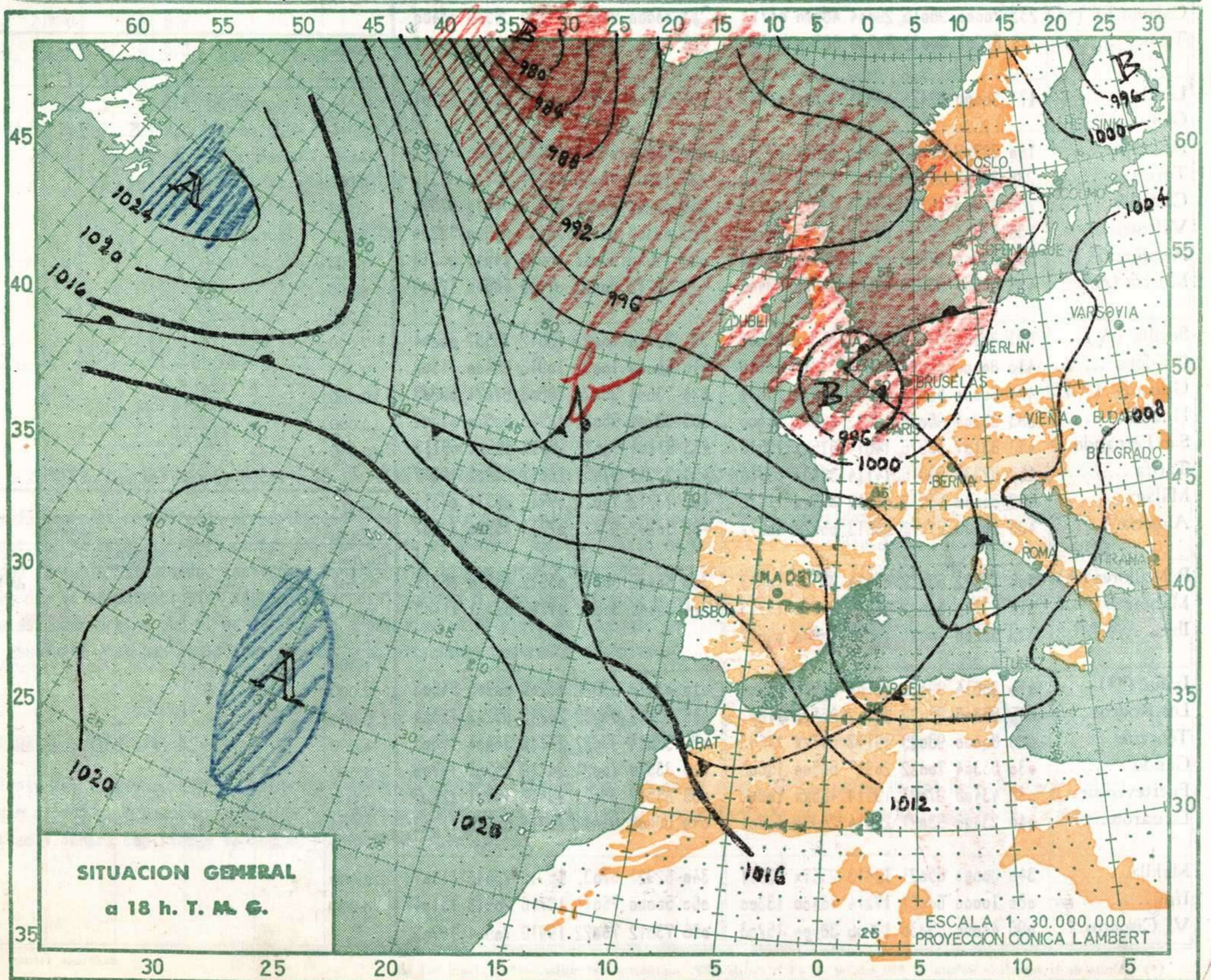
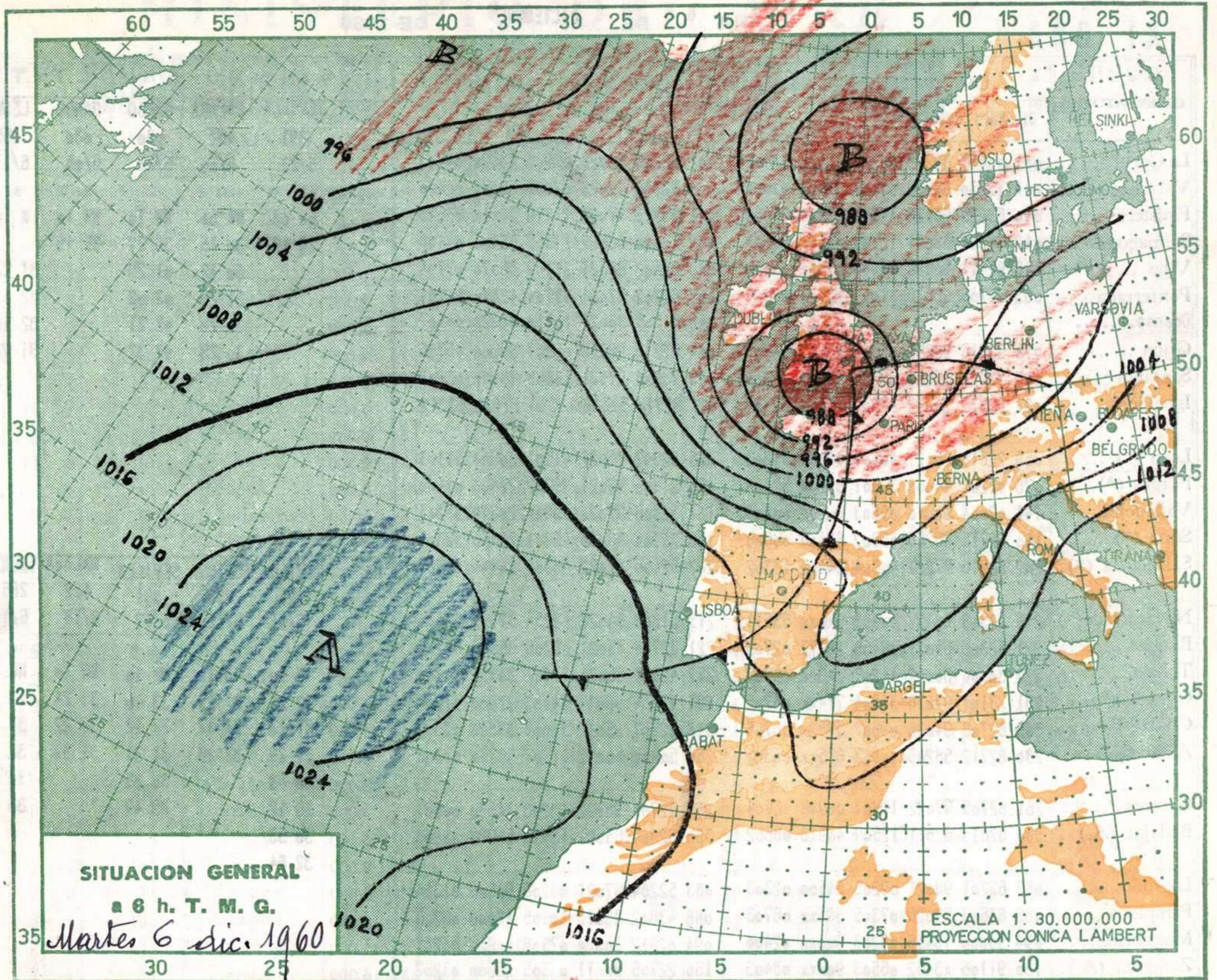

PREDICCIÓN PARA EL MIERCOLES DIA 7.

Un nuevo sistema nuboso penetrará mañana por el oeste de la Península y dará precipitaciones que se irán extendiendo hacia el interior y llegarán por la tarde al Centro. Mejoría en el Mediterráneo y región del Estrecho. Cielo nuboso en Canarias.

R A D I O S O N D E O S

ISOBARAS TIPO				PUNTOS NOTABLES				ISOBARAS TIPO				PUNTOS NOTABLES				ISOBARAS TIPO				PUNTOS NOTABLES															
ppp	hhh	TT	T _d	dd	ff	ppp	TT	T _d	dd	ff	ppp	hhh	TT	T _d	dd	ff	ppp	TT	T _d	dd	ff	ppp	hhh	TT	T _d	dd	ff	ppp	TT	T _d	dd	ff			
Estación ZARAGOZA				Indicativo 159				Día/hora 5/23				Estación BARAJAS				Indicativo 221				Día/hora 6/00				Estación S.C. TENERIFE				Indicativo 020				Día/hora 6/00			
1000	78					975	7	6			1000	87					937	7	4	25	10	1000	173	17	14			1018	19	14					
850	1412	5	3	27	34	954	10	8			850	1430	5	4	29	20	910	5	5	24	15	850	1523	5				953	12	12					
700	2970	-5	-6	28	39	883	5	2			700	2950	-4	-4	29	28	900	7	6	28	17	700	3103	2				857	3	3					
500	5550	-18	-20	24	55	854	6	3			500	5570	-19	-22	27	60	886	7	6	28	17	500	5740	-14				838	8	-6					
400	7190	-29	-33	23	60	692	-5	-7			400	7200	-30	-33			700	-4	-4	29	28	400	7390	-26				787	7						
300	9170	-46		23	74	667	-9	-17			300	9170	-48				638	-8	-16	29	35	300	9380	-48				715	3						
250	10360	-57		23	74	656	-7	-14			250						612	-11	-16			250						650	-3						
200	11740	-64		25	83	623	-9	-26			200	11730	-63				600	-10	-14	28	50	200	11900	-70				619	-6						
150	13510	-61		26	56	610	-10	-21			150	13500	-63				417	-27	-30			150						603	-4						
100	16020	-60		28	34	556	-15	-26			100	15990	-63				377	-34	-37			100						500	-14						
						546	-15	-22									243	-60										427	-23						
						543	-17	-20									218	-63										398	-28						
Estación ZARAGOZA				Indicativo 159				Día/hora 6/11				Estación BARAJAS				Indicativo 221				Día/hora 6/12				Estación PALMA DE MCA				Indicativo 302				Día/hora 6/12			
1000	96					977	5	0			1000	87					937	8	1	29	10	1000	59	14	12	27	03	1001	14	9	27	03			
850	1416	-0	-4	30	16	955	6	2			850	1423	0	-5	30	13	850	0	-5	30	13	850	1406	5	2	27	14	1001	3	-0	25	08			
700	2941	-11	-13	31	17	731	-9	-12			700	2946	-8		32	35	747	-9	-10	33	29	700	2967	-6	-11	26	29	780	3	-3	28	21			
500	5430	-27	-40	26	58	704	-10	-12			500	5470	-22		29	60	707	-9	-10	32	35	500	5450	-19	-22	23	51	733	-2	-10	25	39			
400	7020	-36		25	61	676	-14	-17			400	7080	-34				657	-10		30	28	400	7080	-30	-35	24	41	690	-7	-11	26	29			
300	8960	-49		24	58	630	-18	-30			300	9020	-48				571	-20		28	25	300	9060	-46	-56	21	55	656	-7	-12	24	23			
250	10150	-54		25	56	517	-27	-39			250	10190	-53				517	-20		29	60	250						454	-23	-26	23	39			
200	11580	-54		27	42	496	-27	-40			200	11620	-53				400	-33				200	11640	-63				211	-63						
150	13420	-53		28	43	487	-27				150	13470	-54				335	-46				150	13420	-61				112	-58						
100	16000	-58		29	31	167	-54			100						240	-55				100														
						157	-52									212	-53																		
						123	-58									150	-55																		





Main meteorological table with columns: OBSERVATORIOS, OBSERVACIONES a 6 h., OBSERVACIONES a 18 h., and VIENTO EN ALTITUD (SEVILLA, MALAGA, GANDO, GANDO, LEON, MALAGA). Includes data for stations like La Coruña, Vares, Finisterre, etc.

(*) Altura de la superficie isobara de 850 mb. se da en la casilla PPP, suprimiendo el millar. (**) Idem 700 mb.