



MINISTERIO DEL AIRE

Boletín diario del Servicio Meteorológico Nacional

AÑO IX
2.ª EPOCA
Núm. 203

MADRID, JUEVES 21 DE JULIO DE 1960

PRECIOS DE SUSCRIPCION: España, ptas. año. Extranjero, ptas. año. OFICINA CENTRAL METEOROLÓGICA. Apartado 285. MADRID. Teléfono 25 92 33

ESTACIONES	TEMPERATURA		PRECIPITACION		Horas de sol	ESTACIONES	TEMPERATURA		PRECIPITACION		Horas de sol	ESTACIONES	TEMPERATURA		PRECIPITACION		Horas de sol	TEMPERATURAS EXTREMAS (de las Capitales Peninsulares)
	Máx.	Mín.	Noche	Día			Máx.	Mín.	Noche	Día			Máx.	Mín.	Noche	Día		
La Coruña...	21	15			13.0	Navacerrada(*)	21	10			9.7	Castellón...	27	19			2.2	MAXIMA: 37° en Córdoba y Sevilla. MINIMA: 5° en Vitoria.
Monteventoso...	20					Barajas...	33	18			13.4	Játiva...						
Vares...	20					Madrid...	30	18			13.5	Valencia...	27	20			6.0	
Otero de Rey...	28	4				Getafe...	33	18			13.5	Alcoy...	27	20			6.5	
Finisterre...	23	14				Alcalá...	32					Rabasa...	27	19			6.4	
Santiago (A.)...	25	10			13.2	Toledo...	33	18			12.2	Alicante...	31	19			8.1	
Vigo...	27	14			14.0	Cuenca...	30					C. S. Antonio...	28					
Orense...	30	12				Molina...		10			12.5	Alcantarilla...	29	19	ip	11.4	Observaciones de MADRID (Parque del Retiro)	
Ponferrada...	30	12			14.0	Ciudad Real...	36	19			12.0	Murcia...	28	21		11.9		
						Albacete...	30	18			11.2	Cast. Galeras...	25	14				
						Cáceres...	35	21				San Javier...	26	23			11.2	
						Badajoz (A.)...	36	19			12.6							TEMPERATURAS
Gijón...	22	13			9.3	Vitoria (A.)...	23	5				Sevilla (Aer.)...	37	20			13.2	
Cabo Mayor...	23					Logroño...	27	9			9.4	Córdoba...	37	20			12.0	Máx. 30,2 a 15,00 h.
Santander...	21	13			8.7	Pamplona...	24	11				Jaén...	35					Mín. 18,0 a 5,30 h.
Punta Galea...	22	12				Monflorite...	29	10			7.6	Granada (A.)...	32	19			11.7	a 1 h. 19,7 a 13 h. 27,8
Sondica...	24	10				Candanchú (*)...	15	6				Cartuja...	32	19				a 7 h. 19,0 a 18 h. 27,8
Igueldo...	20	13			9.8	Veruela...						Huelva...	33					
Fuenterrabía...	22					Calatayud...	27	14				Jerez...	35					
						Daroca...		11				Cádiz...	33					PRESIONES
León...	28	7			14.2	Sanjurjo...	30	14			10.6	San Fernando...	33	23			13.1	
P. Sanabria...	28	8			12.6	Zaragoza...	30					Tarifa...	26					Máx. 709,6 mm. a 7,00 hoy
Zamora...	29	10				Calamocha...	28	10			11.9	Málaga (A.)...	x	24			12.8	Mín. 706,4 mm. a 18,00 ayer
Palencia...	26					Teruel...	28	14				Almería...	32	23			13.0	a 1 h. 709,0 a 13 h. 708,9
Villafraía...	24	6			13.1							Alborán...	27					a 7 h. 709,6 a 18 h. 707,1
Burgos...	25	8			13.8													
Villanubla...	28					Lérida...	28	14			6.0	P. Mallorca (A)		17				VIENTO
Valladolid...	27	9			13.6	Gerona...	27	17				Mahón...	27	19			13.3	
Soria...	29	8			6.6	Cabo Bagur...	25					Ibiza...	26	21			13.7	Velo. máx. 13 m/s. a 19,40 h.
Salamanca...	29	10			13.9	Montserrat (*)...	15					Izaña (*)...						Dirección: Nordeste.
Avila...	27	11			13.5	La Molina (*)...	17					Los Rodeos...	19	15				Recorrido en 24 horas 276 km.
Segovia...	29					Barcelona...	28	20			4.3	S.ª C. Tenerife...	29	18				
						Prat...	25	18			4.6	Gando...	28	20				(*) Estaciones situadas a más de 1.600 metros sobre el nivel del mar.
						Reus...	27	17			7.2	Fuerteventura...	29	18				
						Tortosa...	28	18			0.4	Lanzarote...	27	17				0.0
												Melilla...	28					NOTA. — Los datos de este Boletín comprenden las observaciones desde las 18 h. T. M. G. de ayer a las 18 h. T. M. G. del día de hoy.
												Ifni...	23	16				
												V. Cisneros...	25	19				7.5

INFORMACION GENERAL DE LAS ULTIMAS 24 HORAS (DE 19 HORAS DE AYER A 19 HORAS DE HOY, HORA OFICIAL).

En la pasada noche ha habido alguna actividad tormentosa por la serraña de Cuenca. A primeras horas de la mañana hubo bancos de niebla en puntos de Galicia, Asturias y Alava; también en el litoral noroeste de Tenerife. Aumentó notablemente la nubosidad en el sureste de la Península.

Durante el día se han observado núcleos tormentosos hacia los Montes Universales y Javalambre. Y nubosidad muy abundante en el sureste, con ligeros cubascos aislados y poco duraderos por las provincias de Murcia y Granada.

PREDICCION PARA EL VIERNES DIA 22.

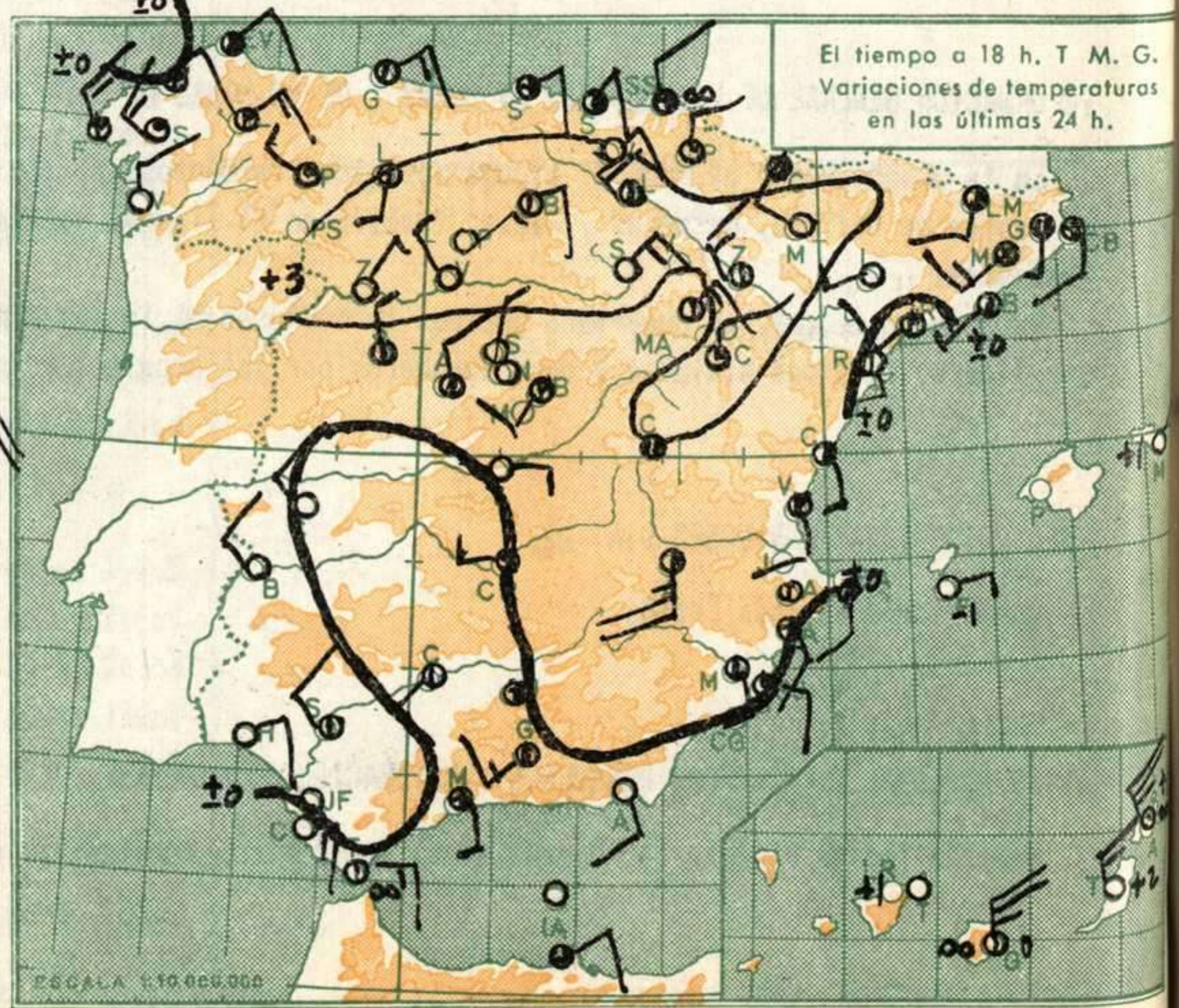
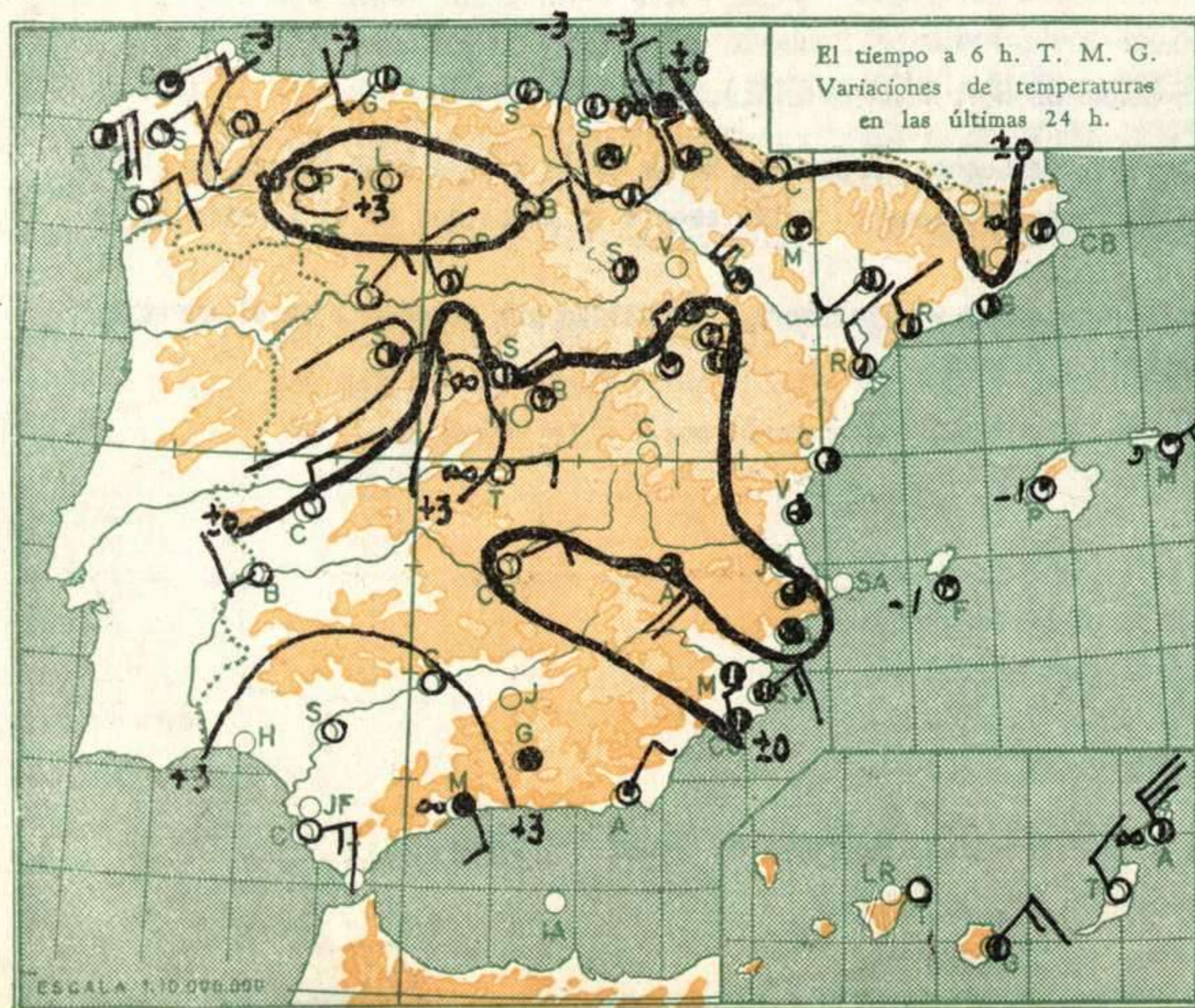
Buen tiempo en toda España.

AVISO ESPECIAL PARA BARCOS PESQUEROS Y NAVEGACION DE CABOTAJE.

Marejadilla en Finisterre. Rizada en el Cantábrico. Marejadilla en el Mediterráneo. Marejada en Canarias y Sahara.

R A D I O S O N D E O S

ISOBARAS TIPO				PUNTOS NOTABLES				ISOBARAS TIPO				PUNTOS NOTABLES				ISOBARAS TIPO				PUNTOS NOTABLES												
ppp	hhh	TT	T _d T _d	dd	ff	ppp	TT	T _d T _d	dd	ff	ppp	hhh	TT	T _d T _d	dd	ff	ppp	TT	T _d T _d	dd	ff	ppp	hhh	TT	T _d T _d	dd	ff	ppp	TT	T _d T _d	dd	ff
Estación ZARAGOZA Indicativo 159 Día/hora 20/23								Estación BARAJAS Indicativo 221 Día/hora 21/00								Estación ZARAGOZA Indicativo 159 Día/hora 21/11																
1000	215					992	19	7			1000	173					949	20	7	04	15	1000	237					995	19	6		
850	1600	13	-1	31	14	937	15	7			850	1568	15	12	15	10	835	15	12	15	10	850	1617	13	-4	30	12	932	14	5		
700	3202	4	-13	27	27	903	14	2			700	3191	6	-6	26	15	815	14	10	16	08	700	3224	4		28	20	900	15	-5		
500	5870	-11		29	24	865	16	-7			500	5870	-11	-22	27	16	640	2	-18	28	12	500	5890	-12		30	24	880	14	-6		
400	7540	-24		30	25	837	11	-2			400	7550	-22		28	18	530	-7	-23	28	15	400	7560	-24		30	28	866	14	-11		
300	9570	-40		31	36	794	10	-3			300	9590	-38		28	21	500	-11	-22	27	16	300	9590	-40		27	42	824	11	8		
250	10790	-49		30	36	732	6	-1			250				440	-17	-32	27	18	250	10820	-49		27	39	802	16	8				
200	12230	-57		28	36	706	5	-13			200	12270	-57		300	-38		28	21	200	12260	-55		27	56	790	11	7				
150	14060	-58		28	46	635	-1	-19			150				200	-57				150	14100	-57		25	43	732	5	1				
100	16610	-60		27	27	581	-2				100									100	16640	-69		26	28	705	4	-15				
						254	-49																			652	3					
						201	-57																			239	-51					
Estación LA CORUÑA Indicativo 001 Día/hora 21/12								Estación PALMA DE MCA Indicativo 302 Día/hora 21/12								Estación Indicativo Día/hora																
1000	221	17	12	05	08	1019	19	13	36	10	1000	199	23	19	09	08	1017	28	16	v	04	1000										
850	1593	13	-8	02	xx	934	12	8	05	11	850	1589	11	11	26	06	1005	24	18	07	08	850										
700						908	15	-7	05	12	700	3206	5	1	29	19	835	10	10	26	06	700										
500	5370	-12		30	25	757	10	1	35	11	500	5880	-11		28	27	821	13	12	29	06	500										
400	7530	-25		30	27	684	3	-10	30	26	400	7570	-21		26	25	764	11	7	29	12	400										
300	9560	-41		30	35	632	3	-16	30	23	300	9620	-38		28	31	661	2	-3	29	19	300										
250						203	-61		30	47	250				637	2	-8	29	17	250												
200	12190	-60		30	47	140	-56				200	12310	-53		27	48	583	-2	-13	27	18	200										
150	14000	-57				105	-57				150	14140	-58		26	51	424	-17		26	25	150										
100	16590										100				293	-40		28	37	100												
															230	-51		27	41													
															138	-60		26	37													
Estación Indicativo Día/hora								Estación Indicativo Día/hora								Estación Indicativo Día/hora																
1000											1000												1000									
850											850												850									
700											700												700									
500											500												500									
400											400												400									
300											300												300									
250											250												250									
200											200												200									
150											150												150									
100											100												100									



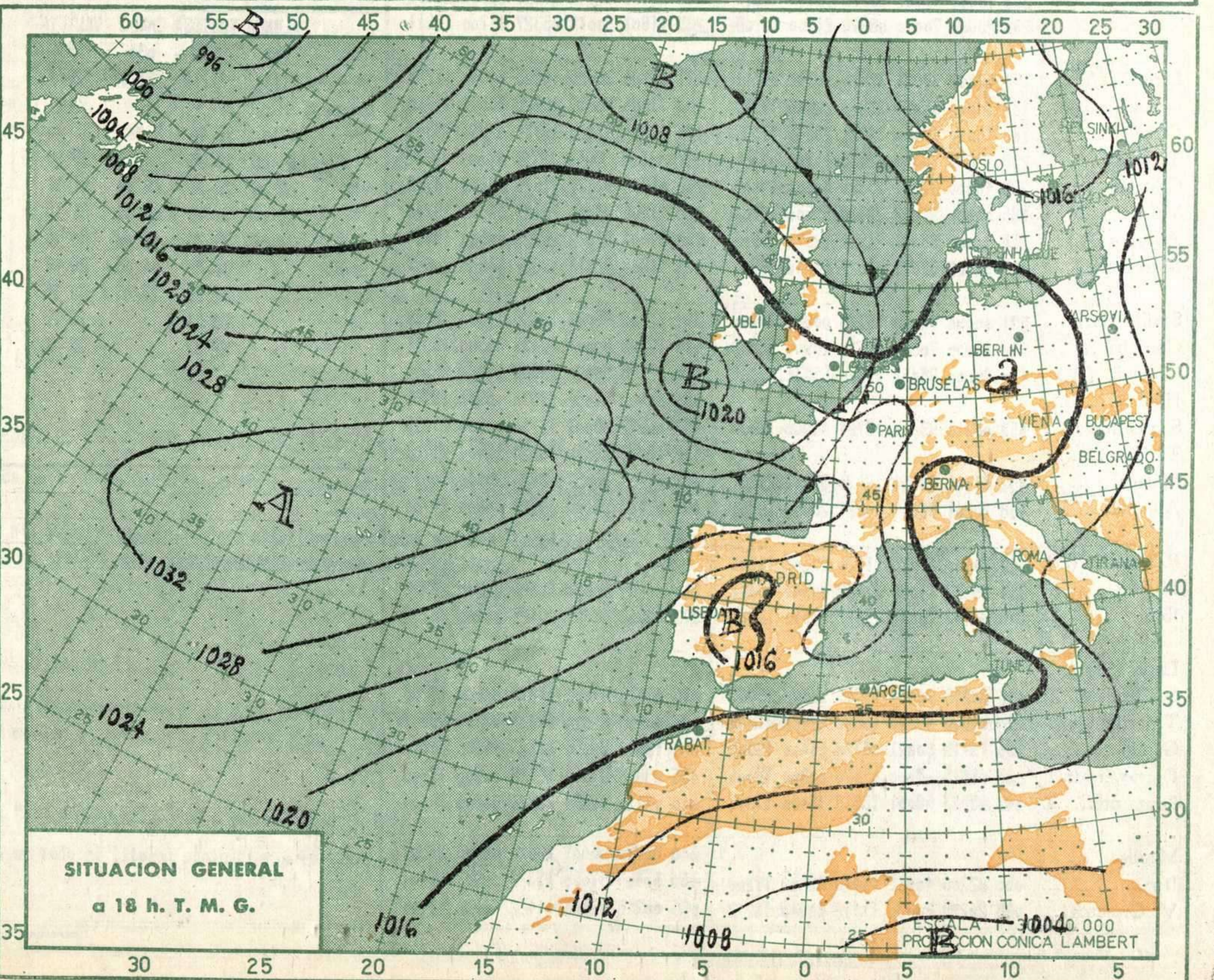
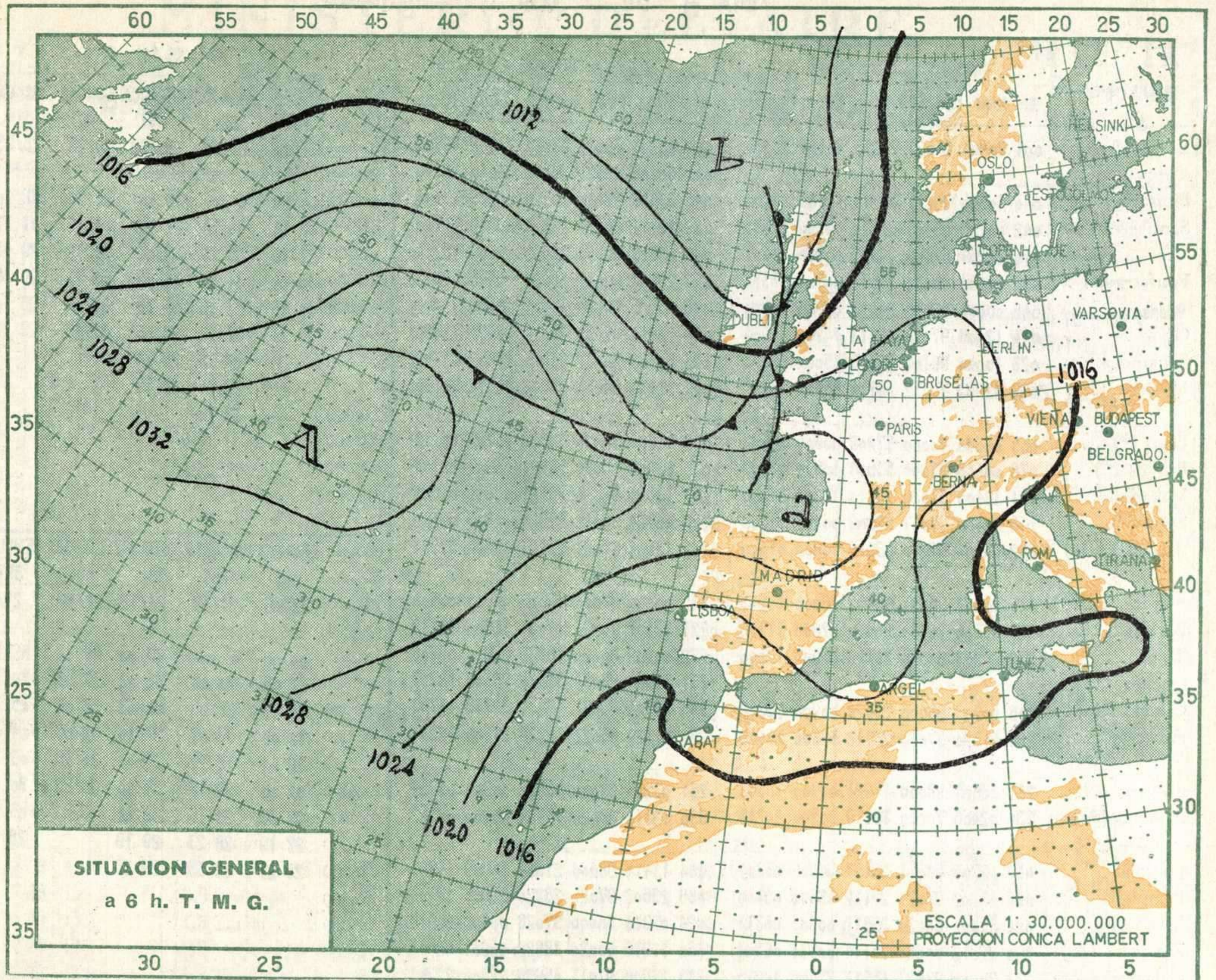



Table with columns for Observaciones a 6 h, Observaciones a 18 h, and Viento en Altitud. Includes stations like La Coruña, León, Madrid, etc., and wind data at various altitudes.

(*) Altura de la superficie isobara de 850 mb. se da en la casilla PPP, suprimiendo el millar. (**) Idem 700 mb.