



MINISTERIO DEL AIRE

Boletín diario del Servicio Meteorológico Nacional

AÑO IX
2.ª EPOCA
Núm. 139

MADRID, MIERCOLES 18 DE MAYO DE 1960

PRECIOS DE SUSCRIPCION: España, ptas. año. Extranjero, ptas. año. OFICINA CENTRAL METEOROLOGICA. Apartado 285. MADRID. Teléfono 25 92 33

ESTACIONES	TEMPERATURA		PRECIPITACION		Horas de sol	ESTACIONES	TEMPERATURA		PRECIPITACION		Horas de sol	ESTACIONES	TEMPERATURA		PRECIPITACION		Horas de sol	TEMPERATURAS EXTREMAS (de las Capitales Peninsulares)
	Máx.	Mín.	Noche	Día			Máx.	Mín.	Noche	Día			Máx.	Mín.	Noche	Día		
La Coruña...	17	12	1		8.5	Navacerrada(*)	3	-1	5	4		Castellón...	22	11	3		1.0	MAXIMA: 24° en Alicante. MINIMA: 4° en Avila.
Monteventoso...	17	10	2			Barajas...	16	7	4	ip	0.0	Játiva...	22	12	8		0.0	
Vares...	17	11	1			Madrid...	14	7	18		1.0	Valencia...	22	12	3		0.0	
Otero de Rey...	19	8	ip	ip		Getafe...	15	6	4	ip	1.2	Alcoy...	19		x			
Finisterre...	18	12				Alcalá...	16	6	x			Rabasa...	22	12	ip	0.9		
Santiago (A.)...	17	7	1		5.7	Toledo...	14	8	ip	ip	2.7	Alicante...	24	12		ip	0.3	
Vigo...	16	11		3	2.6	Cuenca...	13	6	10	2	1.0	C. S. Antonio...	20	11			ip	
Orense...	19		x			Molina...	12		x	2		Alcantarilla...	23	10			0.1	
Ponferrada...	16	9	2	ip		Ciudad Real...	16	7		ip	5.0	Murcia...	22	13			0.6	
						Albacete...	16	8	13	1	1.8	Cast. Galeras...	17	12				
						Cáceres...	15	8	5	1		San Javier...	22	12				
						Badajoz (A.)...		9		x	2.5							
Gijón...	18	14			4.7	Vitoria (A.)...	19		x	3		Sevilla (Aer.)...	20	11	8	ip	9.0	Observaciones de MADRID (Parque del Retiro)
Cabo Mayor...	15	14		32		Logroño...	17	11	2		0.0	Córdoba...	21	11	6		7.7	
Santander...	17	14		33	1.5	Pamplona...	17	11	1	12		Jaén...	19	10				TEMPERATURAS Máx. 14,1 a 15,00 h. Mín. 6,9 a 6,00 h. a 1 h. 9,2 a 13 h. 12,2 a 7 h. 8,0 a 18 h. 13,0
Punta Galea...	17	14	1	13		Monflorite...	18	10	22	2	2.2	Granada (A.)...	17	7	3	1	3.2	
Sondica...	17	14		19		Candanchú (*)...	4	4	21	22		Cartuja...	17	7	3	2		
Igueldo...	15	14	1	21	1.9	Veruela...			x	x		Huelva...	20	12		ip	3.0	
Fuenterrabía...	16	x	x	35		Calatayud...	16		x			Jerez...	19	12				
León...	14	6	4	ip	6.3	Daroca...	15	10	1	ip		Cádiz...	20	13			9.4	
P. Sanabria...			x	x		Sanjurjo...	21	12	8	ip	1.8	San Fernando...	21	14	ip	ip	8.5	
Zamora...	14	7		3	4.2	Zaragoza...	19	13	9	ip		Tarifa...	19	14	5	4		
Palencia...	13	8	8	2		Calamocha...	15	7	6	ip	0.3	Málaga (A.)...	20	13	ip	2	7.2	
Villafria...	10	7	6	3		Teruel...	15	7	6			Almería...	18	13	ip	ip	6.6	
Burgos...	11	7	7	3	5.5							Alborán...		14		x		
Villanubla...	13	5	4	2	6.5	Lérida...	18	12	31	2	5.5	P. Mallorca (A.)...	25	11			1.8	
Valladolid...	13	7	10	4	7.8	Gerona...	22	15	ip	1		Mahón...	21	15	ip			
Soria...	12	5	4	1	0.0	Cabo Bagur...	19	16				Ibiza...	22	17			0.8	
Salamanca...	13	5	ip	2	8.3	Montseny (*)...	7		x	4								
Avila...	13	4	ip	ip	10.0	La Molina (*)...	5		x	20		Izaña (*)...						
Segovia...	12	6	2	3	1.5	Barcelona...	22	16	ip		2.9	Los Rodeos...	18	13		ip	7.2	
						Prat...	20	15	ip		3.5	S.ª C. Tenerife...		18			9.8	
						Reus...	21	14	16	ip	7.2	Gando...	22	16			8.0	
						Tortosa...	23	13	22	10	9.2	Fuerteventura...	21	16				
												Lanzarote...	24	12			11.1	
												Melilla...	21	13			3.7	
												Ifni...	22	x			13.9	
												V. Cisneros...	24	13			11.1	

INFORMACION GENERAL DE LAS ULTIMAS 24 HORAS (DE 19 HORAS DE AYER A 19 HORAS DE HOY, HORA OFICIAL).

En la pasada noche se registraron precipitaciones de intensidad variable en todas las regiones peninsulares y débiles y muy aisladas en Baleares. Las zonas menos afectadas por las precipitaciones, fueron la vertiente cantábrica y el Sudeste, en las cuales las precipitaciones fueron muy escasas o nulas.

Durante el día se han producido precipitaciones intensas en la mitad oriental de la vertiente cantábrica. Se han registrado también chubascos de intensidad moderada o débil en la cuenca del Duero, Centro, Extremadura y La Mancha, y más aislados y dispersos en Galicia y Asturias, cuenca del Ebro, Cataluña y Andalucía. En Levante y Baleares ha habido nubosidad variable sin que se hayan registrado precipitaciones, salvo alguna muy aislada o débil. En Canarias la nubosidad ha sido abundante y ha llovido ligeramente en Tenerife.

PREDICCION PARA EL JUEVES DIA 19.

Continuación del tiempo inestable. Riesgo de chubascos y tormentas que aumentará en las vertientes norte de las cordilleras de la mitad septentrional de la Península y disminuirá en las vertientes sur y lugares próximos.

AVISO ESPECIAL PARA BARCOS PESQUEROS Y NAVEGACION DE CABOTAJE.

Marejadilla en todo el litoral. Riesgo de marejada en Cantábrico, Finisterre y golfo de León. Marejadas locales en Canarias, Sahara y Baleares.

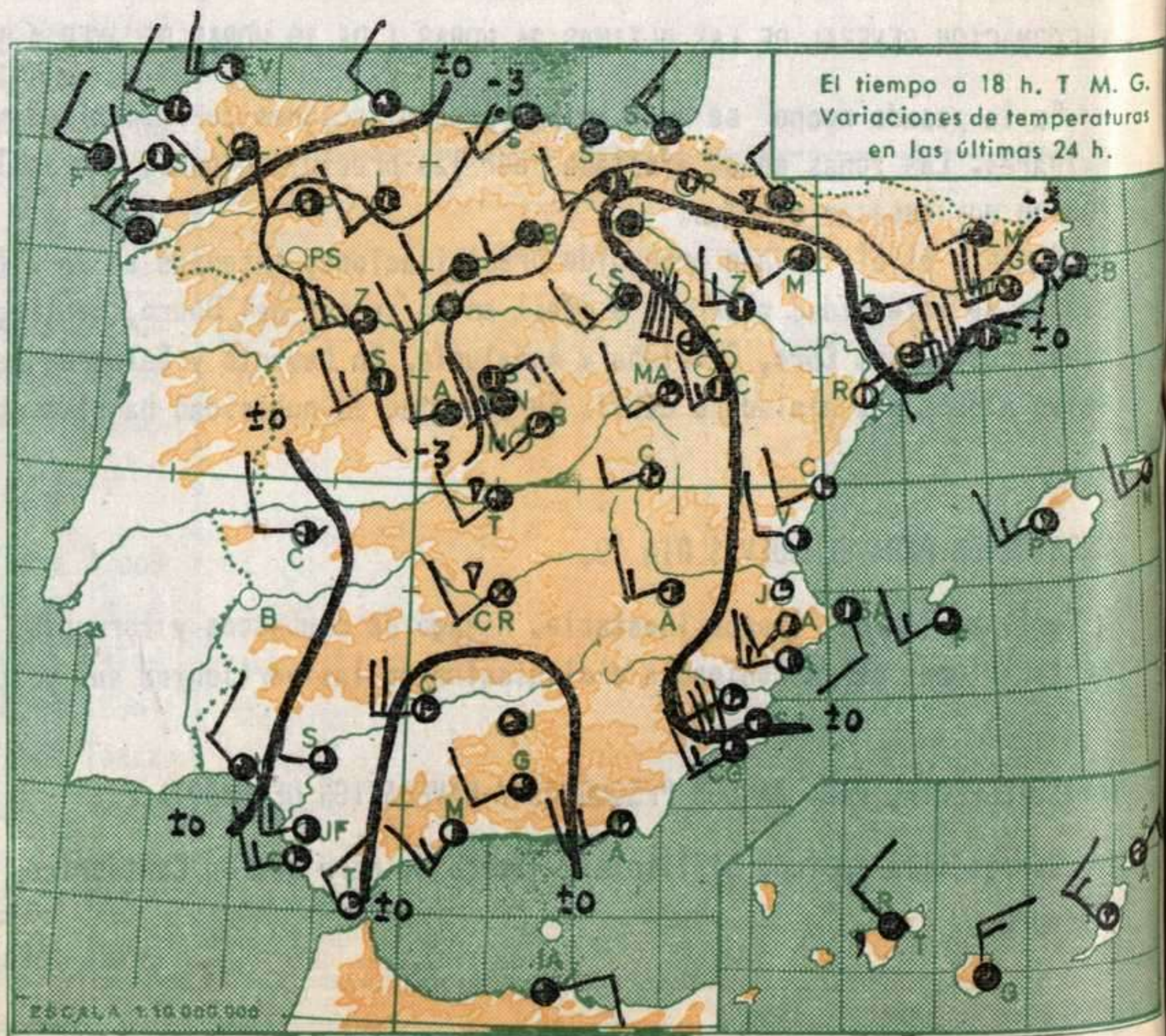
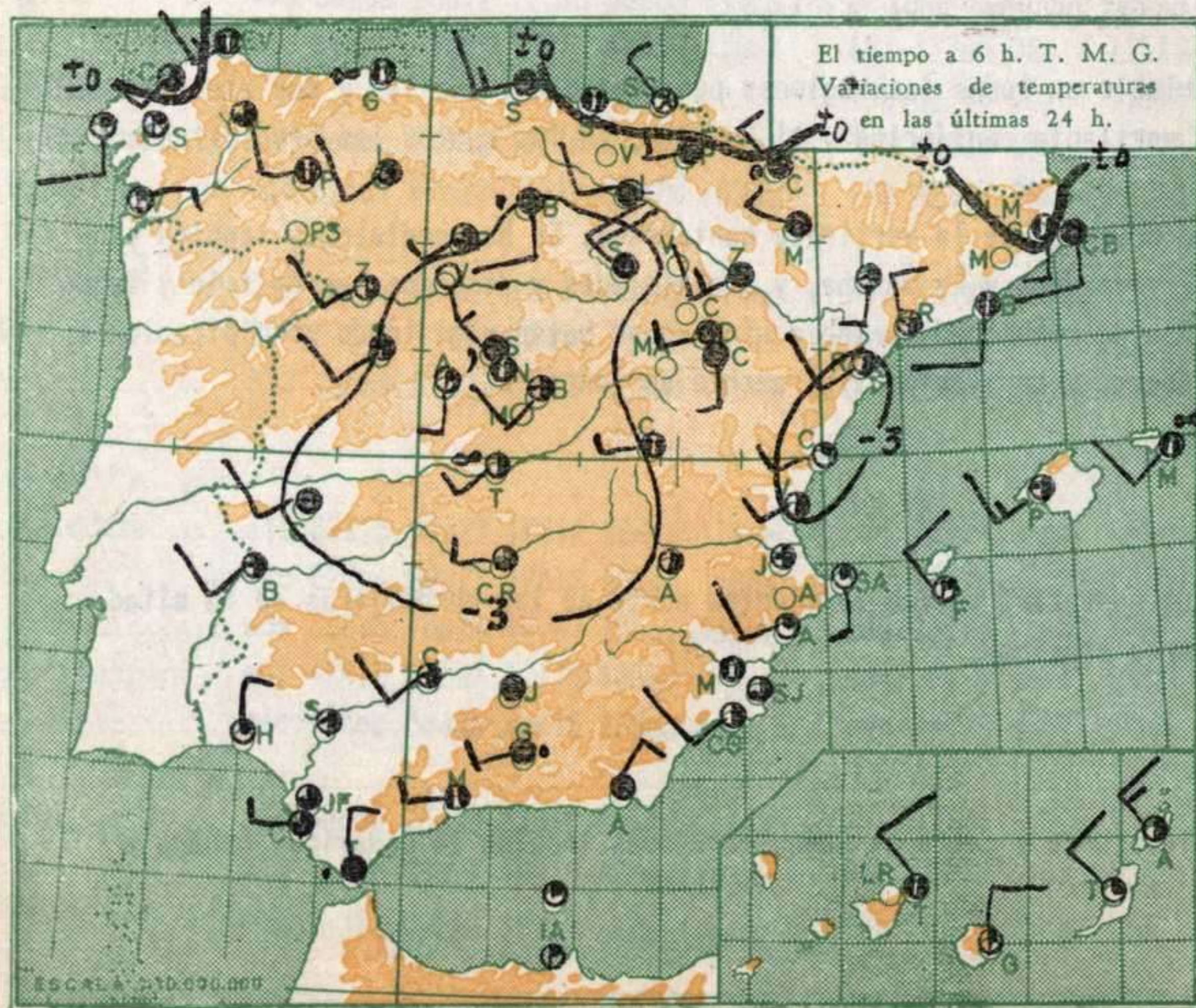
(*) Estaciones situadas a más de 1.600 metros sobre el nivel del mar.

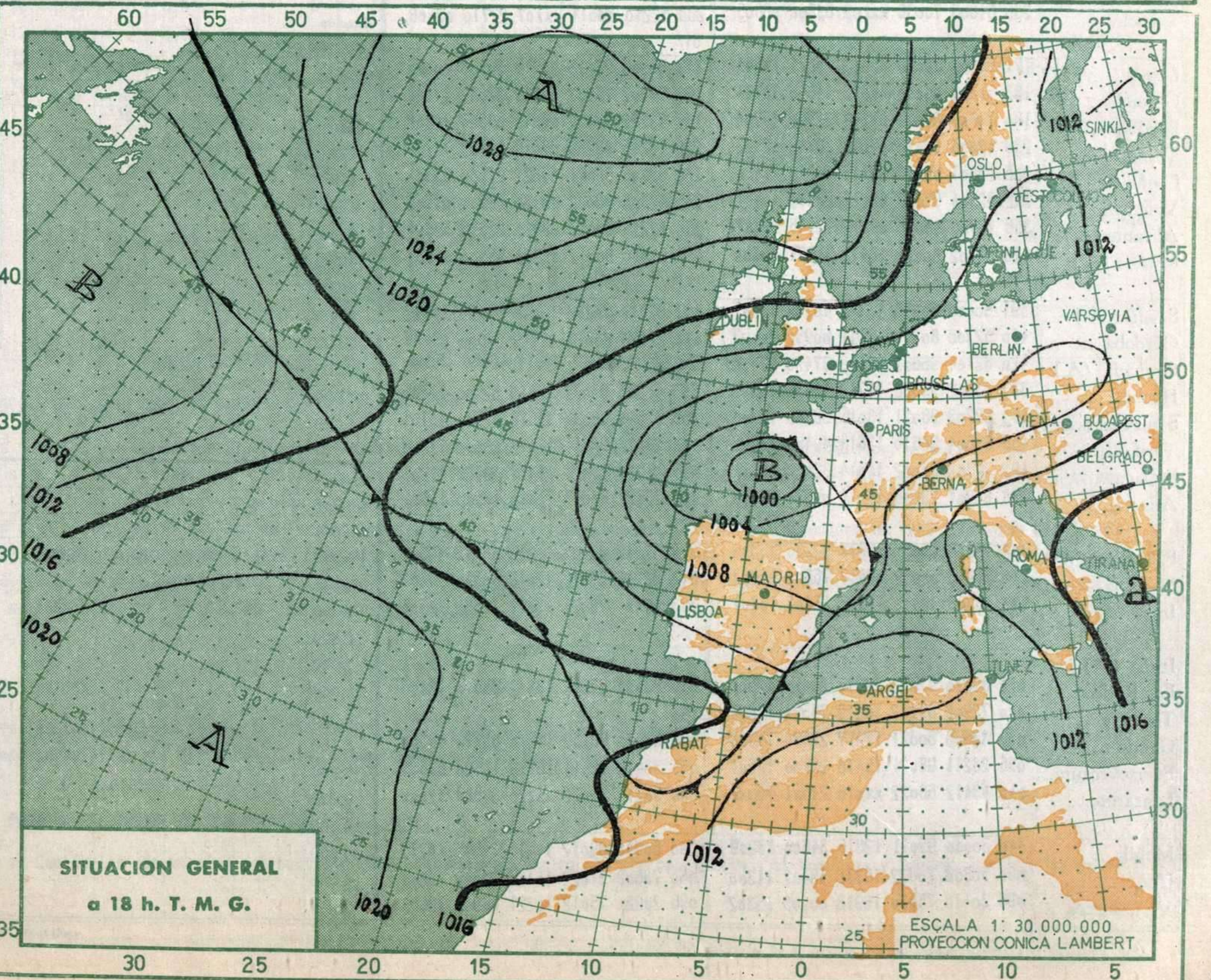
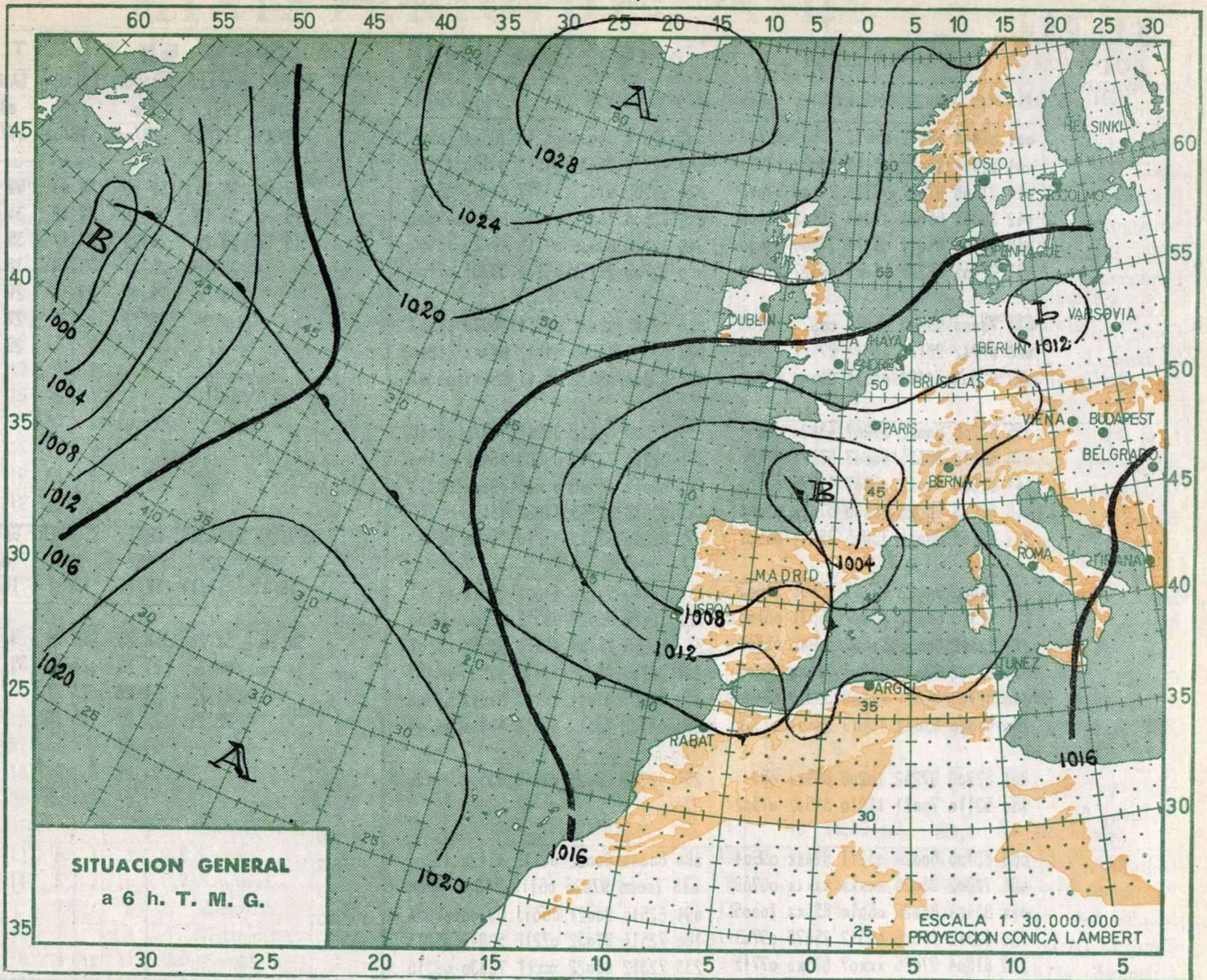
NOTA. — Los datos de este Boletín comprenden las observaciones desde las 18 h. T. M. G. de ayer a las 18 h. T. M. G. del día de hoy.

Las horas de sol corresponden al día de ayer.

R A D I O S O N D E O S

ISOBARAS TIPO				PUNTOS NOTABLES				ISOBARAS TIPO				PUNTOS NOTABLES				ISOBARAS TIPO				PUNTOS NOTABLES													
ppp	hhh	TT	T _d T _d	dd	ff	ppp	TT	T _d T _d	dd	ff	ppp	hhh	TT	T _d T _d	dd	ff	ppp	TT	T _d T _d	dd	ff	ppp	hhh	TT	T _d T _d	dd	ff	ppp	TT	T _d T _d	dd	ff	
Estación VALENZUELA Indicativo 159 Día/hora 17/23								Estación S.C.TENERIFE Indicativo 020 Día/hora 18/00								Estación BARAJAS Indicativo 221 Día/hora 18/00																	
1000	72					975	13	11			1000	154	18	12			1014	19	13			1000	74					936	10	8			
850	1425	7	5	20	14	910	9	8			850	1519	11	6			892	9	9			850	1423	5	-1	25	20	820	3	-4	23	14	
700	2995	-3	-4	21	16	890	10	7			700	7130	4	-4			863	8	8			700	2973	-5	-11	23	20	726	-5	-6	23	20	
500	5590	-20	-23	16	25	608	-10	-12			500	5800	-9	-14			857	11	7			500	5540	-22	-25	18	25	700	-5	-11	23	20	
400	7210	-32		15	43	590	-11	-16			400	7520	-19	-24			758	5	-3			400	7150	-34		17	36	640	-8	-12	21	16	
300	9180	-48		14	47	574	-11	-15			300	9580	-36	-47			588	1	-6			300	9100	-49		14	50	585	-13	-20	18	75	
250	10350	-57		16	55	456	-25	-29			250						445	-14	-20			250						500	-22	-25	18	25	
200	11780	-52		17	34	422	-28	-41			200	12270	-59				350	-29	-40			200	11740	-48				466	-25	-30	19	27	
150	13640	-50		18	23	263	-56				150	14030	-69				295	-37	-37			150	13620	-51				214	-47				
100	16260	-54		18	12	238	-57				100						210	-56				100						185	-49				
						182	-51										160	-66										125	-51				
						158	-53										135	-71															
						132	-54																										
Estación VALENZUELA Indicativo 159 Día/hora 18/11								Estación LA CORUÑA Indicativo 001 Día/hora 18/12								Estación PALMA DE MCA Indicativo 302 Día/hora 18/11																	
1000	61					974	16	4			1000	47					999	16	11	29	06	1000	93	22	14	25	15	1005	23	14	25	15	
850	1415	5	-2			778	-2	-6			850	1400	5	1			828	3	-1			850	1462	9	4	25	17	983	18	11	24	16	
700	2965	-7	-12			756	-2	-10			700	2958	-4	-15			777	2	-8			700	3042	-1	-12	22	18	824	6	1	24	18	
500	5510	-24	-36			690	-8	-12			500	5530	-21	-28			658	-7	-18			500	5630	-19		22	60	793	7	-3	23	29	
400	7100	-36	-43			582	-16	-21			400	7140	-33	-40			511	-20	-26			400	7260	-30		21	98	619	-7	-19	20	45	
300	9040	-43				525	-21	-35			300	9110	-49				472	-24	-32			300	9250	-42				344	-37				
250	10260	-45				374	-40	-46			250						432	-29	-35			250						258	-47				
200	11760	-46				323	-48				200	11750	-47				344	-40	-48			200	11940	-49				100	-53				
150	13670	-50				178	-46				150	13660	-48				275	-54				150	13720	-51									
100	16310	-52	20	07		155	-50				100						135	-48				100	16350	-54									
Estación Indicativo Día/hora								Estación Indicativo Día/hora								Estación Indicativo Día/hora																	
1000											1000											1000											
850											850											850											
700											700											700											
500											500											500											
400											400											400											
300											300											300											
250											250											250											
200											200											200											
150											150											150											
100											100											100											





OBSERVATORIOS	OBSERVACIONES a 6 h.							OBSERVACIONES a 18 h.							VIENTO EN ALTITUD						
	iii	Hddff	VVwwW	PPPTT	N _h C _h L _h C _m C _n	T _d T _d app		iii	Hddff	VVwwW	PPPTT	N _h C _h L _h C _m C _n	T _d T _d app		Estación	MAHON	SEVILLA	BADAJOS	MALAGA	GANDO	MALAGA
La Coruña...	001	61803	65012	05812	58502	10708	001	72810	70031	05215	785xx	10502		314	391	330	482	030	482		
Vares	004	82314	95022	03412	63060	11770	004	42714	99021	01515	35160	12478		17/23	17/23	18/00	18/00	17/23	18/06		
Finisterre ...	040	21408	97021	07713	24x00	09400	040	83208	97021	07417	88xxx	43400									
Santiago (A.)...	042	30000	65021	07308	25401	07400	042	72508	70022	05913	68401	09304									
Vigo	046	30903	84011	06912	34500	08400	046	72716	69036	07115	49420	12305									
Ponferrada...	053	72705	96205	07709	67327	07503	053	52709	96155	05313	39331	07207									
Gijón	014	70000	96052	05014	00979	12707	014	62910	98022	04318	38670	11503									
Santander...	023	82712	96102	04814	874xx	12400	023	82304	95606	04812	874xx	10800									
Igueldo...	027	92902	02472	03014	940xx	10500	027	82914	65022	05111	856xx	09301									
León (*)	055	82205	60022	39907	4342x	06501	055	72509	84022	39912	43676	05500									
Burgos (*)...	076	81810	96636	40007	6742x	07400	076	82203	70263	39609	884xx	05400									
Valladolid...	141	61606	96012	06607	15575	05400	141	82012	96808	0610	833xx	06313									
Soria (*)	148	82920	96026	46606	873xx	05603	148	82518	96258	47808	834xx	05212									
Salamanca (*)...	202	52108	98031	38606	32541	04607	272	72016	97012	41310	79400	06203									
Navacerrada(*)	215	70000	94022	43751	78000	51603	215	82206	94777	44801	870xx	01311									
Barajas.....	221	52310	65021	08807	15531	06103	221	2241x	80021	08512	29500	05308									
Toledo.....	272	53302	60052	10608	00942	05400	272	52506	75808	11913	33512	08207									
Cuenca (*)	231	72702	97026	35907	784xx	06207	231	32703	98026	47412	42500	04407									
Ciudad Real ...	348	62703	95021	xxx09	39523	08400	348	92207	97811	xxx13	9xxxx	09303									
Albacete	280	40000	65032	10409	25401	07300	280	42712	70012	09914	44500	04304									
Cáceres..	261	82209	97252	10208	895xx	06303	261	52708	98021	09915	53500	05400									
Badajoz (A.) ..	330	52110	70021	11210	34502	07502															
Logroño	083	82706	60028	05211	874xx	09604	083	80000	80022	05116	4542x	10203									
Pamplona	086	72802	96025	xxxxx	xxxxx	06709	086	70000	97028	06113	78600	06400									
Monforte.....	094	83404	80026	06010	854xx	10005	094	62510	80021	05615	69400	07604									
Zaragoza (A.)..	160	82312	75026	06512	25676	09703	160	72514	81032	07216	58642	05211									
Calamocha (*)..	233	81804	97026	xxx07	875x0	07715	233	72312	98022	xxx11	78530	09316									
Teruel.....	235	61803	70036	xxx09	63600	06605	235	32210	80011	xxx07	27710	02408									
Lérida	171	51802	98016	05912	25671	11504	171	60906	97016	06913	30503	10005									
Gerona..	183	71601	50056	06916	44640	14724	183	61807	75032	06319	22641	17208									
Barcelona.....	180	71808	96022	07117	32590	15708	180	72222	97022	08619	63564	12208									
Tortosa..	238	42005	98026	07014	38740	12503	238	10205	98259	07419	13703	13201									
Castellón	286	22301	98026	07713	00940	11400	286	32206	98011	09021	2256x	03304									
Valencia	285	42304	97012	08213	28572	10401	285	42708	98022	09120	42500	07502									
Alicante (A.)...	358	22706	98015	09514	72545	09307	358	42214	98011	08920	22675	09504									
Murcia (A.)...	429	62302	80022	10412	11571	10304	429	51810	80012	09221	55500	01503									
Sevilla (A.)	391	50000	80216	13111	4853x	11201	391	62710	70258	13816	53430	14212									
Córdoba	410	52306	80290	17111	00950	10407	410	32720	80011	11719	32500	09405									
Granada (A.)..	420	82704	96602	08409	37420	07400	420	63204	98021	08914	48660	06300									
Huelva..	383	23602	96020	11712	12530	10303	383	63206	98022	12619	62500	11400									
San Fernando...	453	62703	98021	13015	68500	12300	453	32614	98031	15518	42500	10101									
Tarifa	458	83604	96616	12615	494xx	13400	458	23210	98011	14618	28500	11208									
Málaga.....	482	72702	65032	11014	22400	09313	482	41912	70021	11417	22422	11805									
Almería	488	80201	73600	11411	0897x	12415	488	32527	80015	11816	15539	11604									
P. Mallorca (A)	302	52316	65021	09617	52530	13300	302	52017	82031	11419	28543	13307									
Mahón	314	71910	30052	09417	76300	16303	314	62216	65022	11019	10546	15301									
Ibiza	373	33208	98011	11317	16402	10301	373	62414	75021	13019	14580	12303									
Izaña (**).. ..	015	83010	97022	17213	854xx	12500	015	83406	97502	18812	885xx	12400									
Los Rodeos.. ..	020	72906	99022	16219	755xx	15603	020														
Tenerife	030	33506	80021	17217	21570	14300	030	83615	80152	18615	85570	15300									
Gando	035	23211	98021	15416	25500	12601	035	33419	98011	16719	18520	08603									
Fuerteventura..	040	43412	68022	xxx16	245x1	13xxx	040	50214	70022	xxx20	3258x	12xxx									
Lanzarote.....																					
Melilla.....	340	30000	97011	12815	34600	13209	340	50910	99012	14418	34545	14215									
Ifni.....	060	50308	70022	15716	46402	14300	060	73608	81022	16120	776xx	16301									
V. Cisneros ...	096	30418	75030	16918	00905	15302	096	2022x	75012	15221	00909	16603									

(*) Altura de la superficie isobara de 850 mb. se da en la casilla PPP, suprimiendo el millar.—(**) Idem 700 mb.