



MINISTERIO DEL AIRE

Boletín diario del Servicio Meteorológico Nacional

AÑO X
2.ª EPOCA
Núm. 361

MADRID, MIERCOLES 27 DE DICIEMBRE DE 1961

PRECIOS DE SUSCRIPCION: España, ptas. año. Extranjero, ptas. año. OFICINA CENTRAL METEOROLOGICA. Apartado 285. MADRID. Teléfono 2 25 92 33

ESTACIONES	TEMPERATURA		PRECIPITACION		Horas de sol	ESTACIONES	TEMPERATURA		PRECIPITACION		Horas de sol	ESTACIONES	TEMPERATURA		PRECIPITACION		Horas de sol	TEMPERATURAS EXTREMAS (de las Capitales Peninsulares)	
	Máx.	Mín.	Noche	Día			Máx.	Mín.	Noche	Día			Máx.	Mín.	Noche	Día			Máx.
La Coruña...	15	10	4	ip	4.1	Navacerrada(*)	3	-3			0.0	Castellón...	16	9			2.8	MAXIMA: 17º en Lérida y Murcia MINIMA: 1º en Avila y Soria	
Monteventoso...	9	2	x			Barajas...	9	6	5		0.6	Játiva...			x				
Vares...	9		x			Madrid...	8	6	2		1.6	Valencia...	16	9	4		2.5		
Otero de Rey...	12	7	7	1	0.0	Getafe...	10	5	2		0.0	Alcoy...			x				
Finisterre...	14	10	3	2		Toledo...	11	7	2		2.0	Rabasa...	16	8	1				
Santiago (A.)...	10	7	10	6	1.0	Cuenca...	7	3	6		1.0	Alicante...	16	9	ip		1.0		
Vigo...	14	9	5	6	1.8	Molina...	5	1	4		0.0	C. S. Antonio...	16	8					
Orense...	12	8	8			Ciudad Real...	11	5	11		1.5	Alcantarilla...	16	8			0.3		
Ponferrada...	11	6	3	1	0.0	Albacete...	9	6	3		1.1	Murcia...	17	10			0.5		
						Cáceres...	10	7	1	ip		Cast. Galeras...		12					
						Badajoz (A.)...	13	8	1	1	0.0	San Javier...	15	11			0.0		
																		Observaciones de MADRID (Parque del Retiro)	
																			TEMPERATURAS
Gijón...	14	10		ip	0.8	Vitoria (A.)...	13					Sevilla (Aer.)...	14	8	16	3	0.0	Máx. 8,3 a 15,00 h.	
Cabo Mayor...	16	13				Logroño...	14	2		4.0		Córdoba...		8	5	x	0.0	Mín. 5,8 a 4 y 8 h.	
Santander...	16	12			3.1	Pamplona...	13	4		3.6		Jaén...			x	x		a 1 h. 6,0 a 13 h. 7,2	
Punta Galea...	16	12				Monflorite...	11	5		4.5		Granada (A.)...	10	7	2	2	0.0	a 7 h. 5,8 a 18 h. 6,6	
Sondica...	17					Candanchú (*)...	5	-3				Cartuja...	10	6	2	1			
Igueldo...	16	11				Veruela...						Huelva...	14	10	1	25	0.0		
Fuenterrabía...	18	8				Calatayud...	10	2				Jerez...	15	7	1	1			
						Daroca...	8	3				Cádiz...	16	12	x	2	0.0		
						Sanjurjo...	14	6		4.7		San Fernando...	15	12	3	14	1.7	Máx. 695,5 mm. a 11,00 hoy	
León...		4	5		0.0	Zaragoza...	14	6				Tarifa...		13	5	x	2.6	Mín. 692,9 mm. a 18,00 ayer	
P. Sanabria...						Calamocha...	8	2				Málaga (A.)...	x	10	3	x	0.0	a 1 h. 693,4 a 13 h. 694,9	
Zamora...		4			0.7	Teruel...						Almería...		13	11	x	0.0	a 7 h. 694,4 a 18 h. 695,2	
Palencia...	7	4			2.7							Alborán...							
Villafria...	7	5		ip	1.4														VIENTO
Burgos...	7	4	ip	ip	1.3							P. Mallorca (A.)...	17	14	2			Veloc. máx. 5 m/s. a 18,10 h.	
Villanubla...	8	2		2	0.0							Mahón...	17	14	1		2.3	Dirección: Sudeste.	
Valladolid...				x								Ibiza...	16	15	ip		0.7	Recorrido en 24 horas 96 km.	
Soria...		1		x	1.3	Lérida...	17	7	ip	1	3.7	Izaña (*)...							
Salamanca...	8	3		ip	4.2	Gerona...						Los Rodeos...		12	3		1.2		
Avila...	7	1			4.3	Cabo Bagur...	18	12				S. C. Tenerife...		17	2		6.9		
Segovia...	8	2			4.5	Montseny (*)...	5					Gando...		17			6.7		
						La Molina (*)...	3	-2		ip	1.8	Fuerteventura...		14			3.3		
						Barcelona...	16	11	ip		3.5	Lanzarote...		12	2				
						Prat...		9	ip		4.0								
						Reus...	16	10	ip		4.6								
						Tortosa...	18	9	ip	ip	4.1	Melilla...		12				0.2	
												Ifni...		15	1				
												V. Cisneros...	24	14					

INFORMACION GENERAL DE LAS ULTIMAS 24 HORAS DE 19 HORAS DE AYER A 19 HORAS DE HOY, HORA OFICIAL).

En la pasada noche se han registrado precipitaciones débiles o moderadas en toda España, a excepción del litoral cantábrico y cuenca del Ebro donde el cielo ha estado parcialmente nuboso.

Durante el día las precipitaciones fueron moderadas o intensas en Galicia y Andalucía, y de carácter inapreciable en algunos puntos del interior. La nubosidad fue escasa en el Cantábrico oriental y cuenca del Ebro, y variable en el Sureste, Baleares y Canarias.

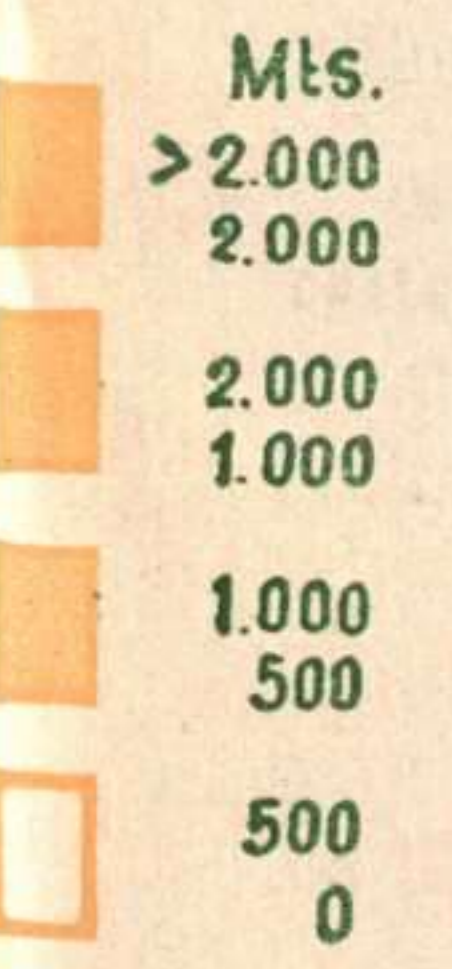

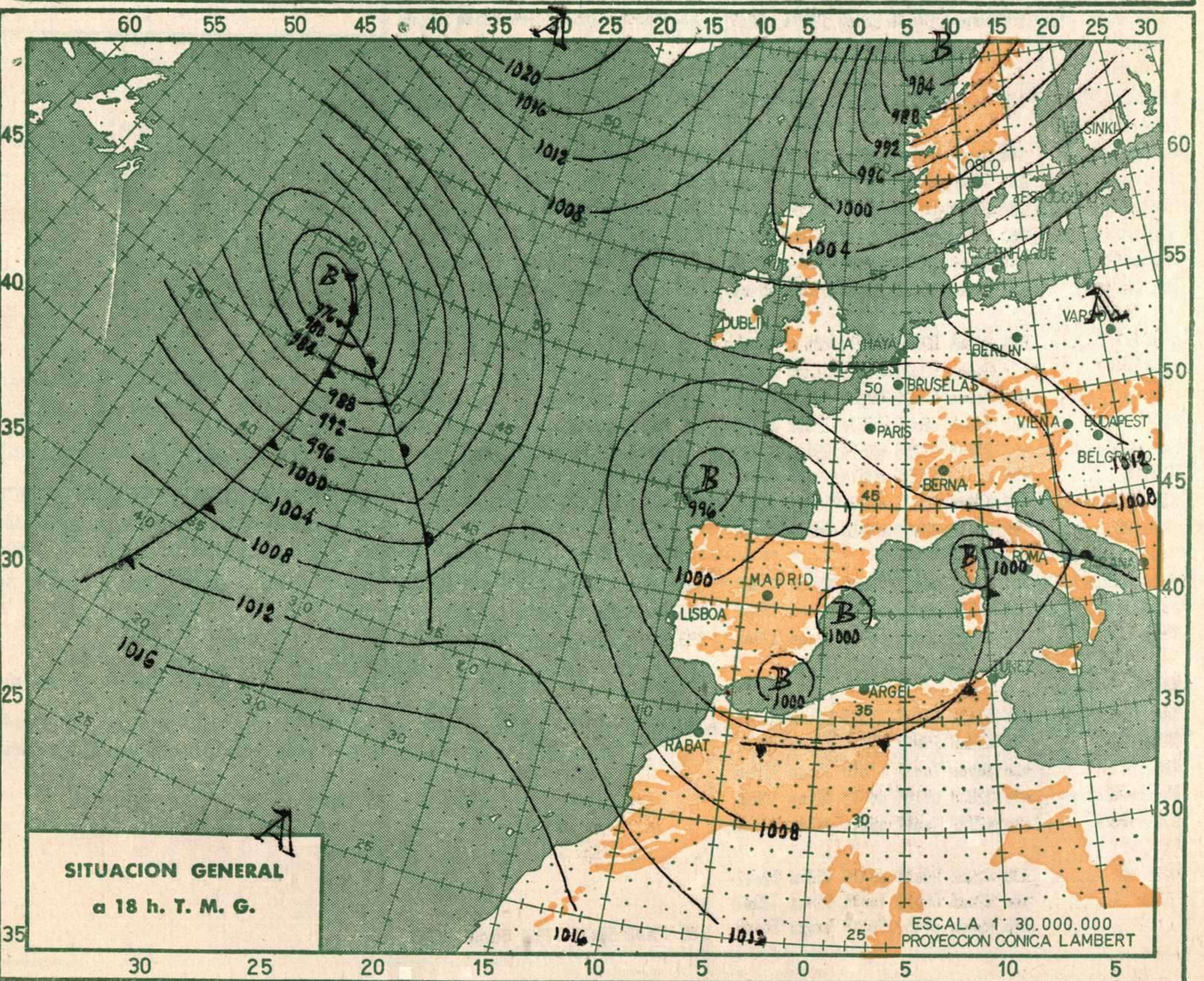
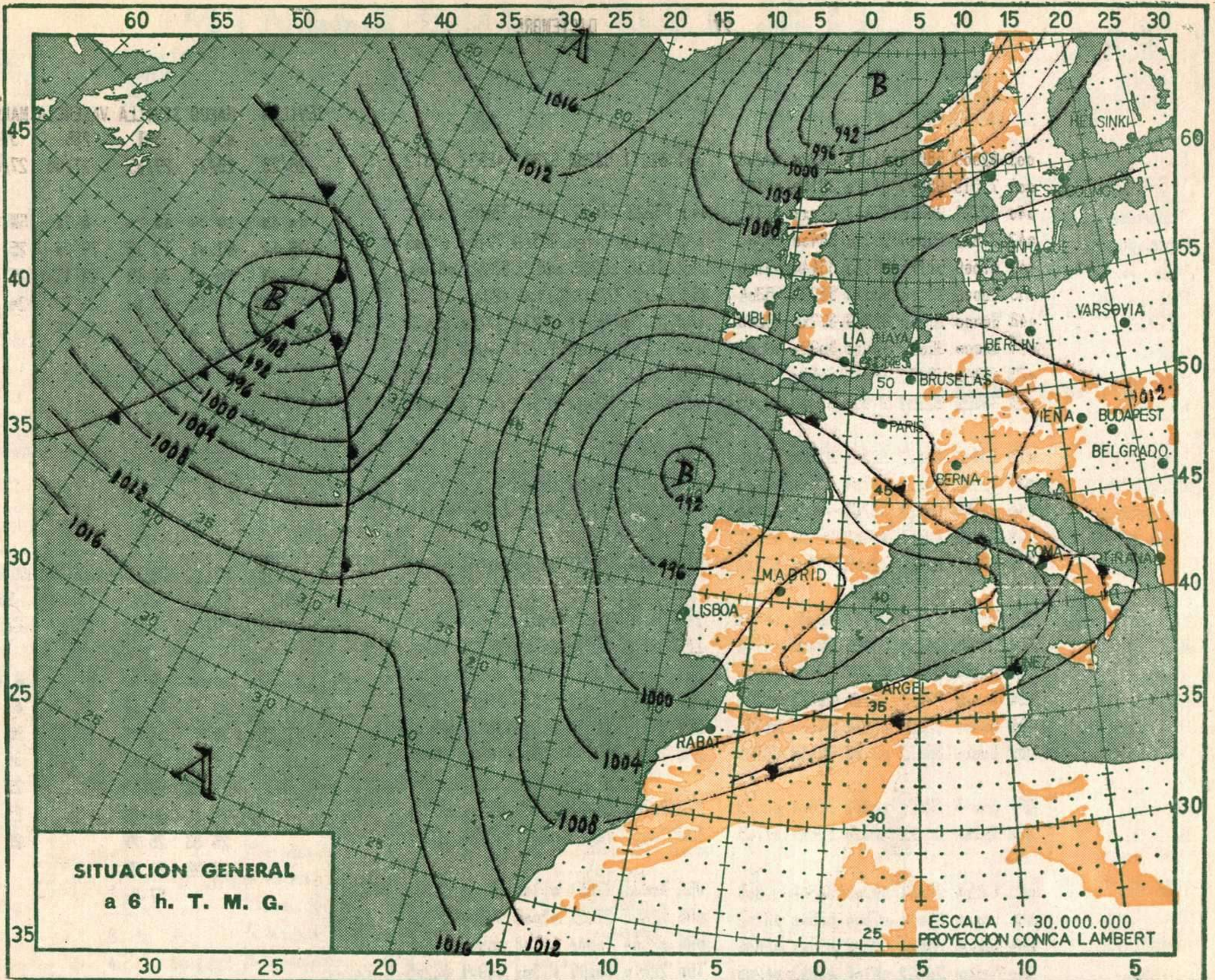
PREDICCION PARA EL JUEVES DIA 28.

Continuarán las precipitaciones, frecuentemente con carácter tormentoso, en el Mediterráneo sur. Nubosidad variable, con precipitaciones aisladas, en Cataluña, mar Balear y Canarias. Disminución de la nubosidad en el resto, alternando las nubes con grandes claros y siendo aún posibles chubascos débiles dispersos, principalmente en las laderas meridionales y occidentales de los sistemas montañosos. Al final del plazo de predicción, aumento de la nubosidad por el oeste.

(*) Estaciones situadas a más de 1.600 metros sobre el nivel del mar.

NOTA. — Los datos de este Boletín comprenden las observaciones desde las 18 h. T. M. G. de ayer a las 18 h. T. M. G. del día de hoy.

Las horas de sol corresponden al día de ayer.



OBSERVATORIOS	OBSERVACIONES a 6 h.							OBSERVACIONES a 18 h.							VIENTO EN ALTITUD														
	iii	hddd	VVww	PPPT	K ₁	K ₂	T _a	iii	hddd	VVww	PPPT	K ₁	K ₂	T _a	Estación	SEVILLA	GANDO	SEVILLA	VALENCIA	MAHON	SANTDER								
	Indicativo	Día/hora	Altitud	Tierra	1.000	1.500	2.000	3.000	4.000	5.500	7.000	9.000	10.500	12.000	16.000	Indicativo	Día/hora	Altitud	Tierra	1.000	1.500	2.000	3.000	4.000	5.500	7.000	9.000	10.500	12.000
La Coruña... Vares... Finisterre... Santiago (A.)... Vigo... Ponferrada... Orense... Gijón... Santander... Igueldo...	001 82009 58616 94910 8092x 09206 004 72319 98031 91310 33180 08101 040 82711 96616 97112 87xxx 11313 042 71912 65808 96308 78400 08305 046 61609 61111 96410 33440 09103 053 80000 95616 98506 5622x 06304 048 80000 20026 98409 877xx 08300 014 80000 96022 96110 8093x 08307 023 41810 98012 97013 34640 0511x 027 41822 82201 97910 1467x 02305	001 62211 62258 97812 4857x 08312 040 73222 97032 99713 76969 11313 042 72414 65806 99509 78400 07205 046 81606 58258 00812 5342x 09104 053 60000 97012 00808 58301 07213 048 71810 40501 00211 777xx 09407 014 42201 94106 99013 40941 10207 023 40000 97011 00812 30911 10212 027 32004 75011 99912 0097x 04208	Estación SEVILLA GANDO SEVILLA VALENCIA MAHON SANTDER Indicativo 391 030 391 285 314 023 Día/hora 26/23 26/23 27/05 27/06 27/05 27/11 Altitud dd ff dd ff dd ff dd ff dd ff Tierra 00 00 00 00 W 20 SW 30 S 20 1.000 25 42 02 05 18 06 29 20 25 41 25 12 1.500 26 33 30 09 20 19 29 16 25 44 21 04 2.000 26 42 19 19 18 10 29 17 24 30 21 20 3.000 27 33 31 30 26 24 22 09 4.000 29 42 22 12 5.500 23 20 7.000 9.000 10.500 12.000 16.000																										
León (*)... Burgos (*)... Valladolid... Soria (*)... Salamanca (*)... Navacerrada(*)... Barajas... Toledo... Cuenca (*)... Ciudad Real... Albacete... Cáceres... Badajoz (A.)... Logroño... Pamplona... Monflorite... Zaragoza (A.)... Calamocha (*)... Teruel...	055 81802 60022 32704 873xx 04001 076 72212 95026 32704 774xx 03400 140 71910 60022 33203 40938 03400 148 90000 92464 40402 9x0xx 01103 202 72208 65022 32005 754xx 03701 215 30904 97021 35853 20931 54400 221 70000 60022 01006 77400 04104 272 80000 60022 02307 5565x 05203 231 80000 97022 28204 864xx 04311 348 80000 93022 00607 57524 06211 280 80000 60032 01106 7841x 05209 261 81814 97022 00207 876xx 06603 330 70904 60022 00808 55431 077x5 083 62204 97021 00903 34542 02308 086 60000 97021 01804 68600 06202 094 80000 65022 99706 855xx 05400 160 70000 70012 00106 45643 04205 233 40000 97031 23103 11570 03207	076 72205 95602 34506 774xx 05204 140 82008 75022 35506 6542x 050x9 202 71906 65012 34507 52440 06211 215 81802 93021 56500 870xx 51304 221 50000 62022 02306 25320 06305 272 70000 70022 03409 00928 07203 231 81304 97022 30306 865xx 04212 348 70000 94022 01609 38523 07404 280 70000 60032 01907 48510 06208 261 82708 98022 00009 875xx 08311 330 70000 70022 02911 68520 09221 083 40000 98031 01108 25502 05307 086 12403 97021 02009 18600 06203 094 02504 70000 00708 00900 06305 160 22010 80011 01309 00901 03205 233 80000 97031 24104 88500 04208	Estación GANDO PRAT TORTOSA BADAJOZ VALNCIA MAHON Indicativo 030 181 238 330 285 314 Día/hora 27/11 27/11 27/12 27/12 27/18 27/17 Altitud dd ff dd ff dd ff dd ff dd ff Tierra NW 20 00 00 N 10 E 00 W 10 SW 10 1.000 32 10 29 02 35 11 21 08 07 04 26 12 1.500 32 18 28 03 02 09 19 12 36 03 25 24 2.000 31 26 25 04 03 11 19 12 30 07 24 28 3.000 25 xx 27 13 23 08 23 28 4.000 25 30 30 19 23 08 22 24 5.500 25 38 28 27 26 20 24 32 7.000 22 26 24 35 9.000 27 60 10.500 12.000 16.000																										
Lérida... Gerona... Barcelona... Tortosa... Castellón... Valencia... Alicante (A.)... Murcia (A.)... Sevilla (A.)... Córdoba... Granada (A.)... Huelva... San Fernando... Tarifa... Málaga... Almería... P. Mallorca (A.)... Mahón... Ibiza... Izaña (**)... Los Rodeos... Tenerife... Gando... Fuerteventura... Lanzarote... Melilla... Ifni... V. Cisneros...	171 80000 97212 99307 5567x 07308 180 80000 95606 98711 4667x 09203 238 73404 98205 98309 757xx 08400 286 32306 98028 99xxx 30930 07704 285 02510 96001 99411 00900 07400 358 23204 97021 99409 28641 07403 429 80000 65022 81109 87600 08400 391 81304 62604 01910 886xx 10606 410 80000 50022 x1609 56730 09805 420 70000 97022 99408 25410 06616 383 80908 96026 99510 7752x 12708 453 81608 97258 02514 885xx 11755 458 82310 97536 02614 4942x 12613 482 81408 60022 02510 5552x 10604 488 82512 97022 01114 8097x 11104 306 42312 60021 99815 25539 12804 314 42324 62030 99015 25440 13707 373 32434 65021 00315 31400 12805 015 83019 97821 11313 884xx 11707 020 52906 99022 11119 58500 12400 030 30000 70011 11818 35500 12300 035 32939 97181 08217 32500 11605 040 42729 40012 09214 445xx 13400 338 42206 98031 03415 456xx 12012 060 82006 65022 10015 854xx 12301 096 90000 01462 16110 9x0xx 16306 096 13608 65021 17321 16200 17203	171 70000 58022 00312 45531 08203 180 83603 94104 00212 865xx 11212 238 43406 98011 99413 14745 07308 286 30000 97001 01113 30940 07308 285 42707 98011 00612 40940 05509 358 63203 98012 00112 15246 06313 429 80000 70022 00514 35444 12608 391 60508 70156 02212 58431 12216 420 81304 97025 98908 66420 08707 383 50402 96012 01414 48430 12216 453 70000 97346 08913 69543 12414 458 82706 95606 01214 4942x xxxxx 482 80000 57515 01513 895xx 12809 306 72706 70032 00912 15527 10303 314 60000 64012 00514 11448 11305 373 70000 80022 01412 70920 09304 Tierra 1.000 1.500 2.000 3.000 4.000 5.500 7.000 9.000 10.500 12.000 16.000																											

(*) Altura de la superficie isobara de 850 mb. se da en la casilla PFP, suprimiendo el millar.—(**) Idem 700 mb.