



MINISTERIO DEL AIRE

BOLETIN DEL SERVICIO METEOROLOGICO NACIONAL

Núm. 143.
2.ª EPOCA

MADRID, JUEVES 22 DE MAYO DE 1952.

PRECIOS DE SUSCRIPCION: España, ptas. año. Extranjero, ptas. año. OFICINA CENTRAL METEOROLOGICA. Apartado 285. MADRID. Teléfono 25-92-33

ESTACIONES	TEMPERATURA		PRECIPITACION		Horas de sol	ESTACIONES	TEMPERATURA		PRECIPITACION		Horas de sol	ESTACIONES	TEMPERATURA		PRECIPITACION		Horas de sol	
	Máx.	Mín.	Noche	Día			Máx.	Mín.	Noche	Día			Máx.	Mín.	Noche	Día		
La Coruña.....	21	12			0.0	Reinosa.....		7				P. de Mallorca		14				
Monteventoso..	19	12				Vitoria.....	20	8				Pollensa.....						
Lugo.....	21	11				Vitoria (A)....	20	8				Mahón.....		14				
Guitiriz.....						Logroño.....	27	13	ip		10.4	Son Bonet....						
Rozas.....	20	10				Monflorite....	20					Sta C. Tenerife						
Santiago (A)..		13			4.0	Veruela.....						Gando.....	22					
Santiago.....	23	11			11.0	Calatayud....	22	15	ip		13.6	Los Rodeos...	19					
Vigo.....	25	16				Valenzuela....						Fuerteventura.	23					
Ponferrada....	26	12				Sanjurjo.....	26			1		Lanzarote.....						
Gijón.....	19	15			0.0	Zaragoza.....	25					Tetuán.....						
Oviedo.....						Calamocha....	20			?		Larache.....						
Santander.....	19	14			0.0	Teruel.....						Melilla.....						
Sondica.....						Lérida.....	24	14	8		0.8	Cabo Juby.....	21					
Bilbao.....						Gerona.....	23	12			5.6	Villa Cisneros.	23					
Igueldo.....	17	13	8			Barcelona.....	20					Ifni.....	21					
León.....	23	8			12.8	Prat.....		13			7.0	OBSERVACIONES DE MONTAÑA						
Zamora.....		10				Reus.....						Navacerrada...		6			6.8	
Palencia.....	23	9				Tarragona....	19					Montseny.....						
Villafria.....	19	9			13.4	Tortosa.....	21	16	2		9.6	Izaña.....						
Burgos.....	20	10			13.5	Castellón.....	20					OBSERVACIONES DE LA COSTA						
Valladolid....	23	9	ip		13.5	Manises.....	21					Punta Galea...		14				
Villanubla....	23	13	5			Valencia.....	21	16		1	8.2	Cabo Mayor...		14				
Soria.....	21	7			13.0	Alicante.....	23	16			10.3	Vares.....	17	14				
Salamanca....	21	10	4		7.7	Rabasa.....	22	16			9.7	Finisterre....	24	12				
Avila.....						Murcia.....	25	?	12			San Fernando..		17				
Segovia.....	21	13			6.6	Alcantarilla..	23	15			11.0	Tarifa.....		16				
Barajas.....	22	13		5	12.4	Los Alcázares.	22				11.9	Cartagena.....	19	14				
Madrid.....	21	13	12		13.0	San Javier....	23	18				C. S. Antonio..	23				2	
Getafe.....	20	13	5		11.3	Sevilla.....	29	15		ip		Cabo Bagur...	22	14				
Alcalá.....						Córdoba.....						<small>NOTA.—Los datos de este Boletín comprenden las observaciones desde las 18 h. T. M. G. de ayer a las 18 h. T. M. G. del día de hoy.</small>						
Toledo.....	19	14		10	10.2	Jaén.....		14	1			Las horas de sol corresponden al día de ayer.						
Guadalajara..						Granada.....	23	12		1	7.5							
Cuenca.....	18		5			Cartuja.....	20	13		12								
Molina.....	18	7			13.3	Huelva.....	26	15			7.2							
Ciudad Real...	24	?		10		Málaga.....	23	16			11.3							
Albacete.....	20	10		15		Almería.....	25	17			9.5							
Cáceres.....		14	ip															
Badajoz.....	27	11	ip	ip	10.2													

INFORMACION GENERAL DEDUCIDA DE LAS OBSERVACIONES DE DIECINUEVE HORAS (HORA OFICIAL).

Durante el día de hoy se han registrado fuertes chubascos acompañados de fenómenos eléctricos en todo el interior de la Península, siendo más intensos en las divisorias. La máxima cantidad de agua recogida corresponde a Albacete con 15 litros por metro cuadrado. En el resto la nubosidad fué abundante.

TIEMPO PROBABLE HASTA LAS DIECINUEVE HORAS (HORA OFICIAL) DEL DIA 23.

Continuará el régimen de inestabilidad en el interior de la Península, que dará lugar a fuertes aguaceros y tormentas, principalmente en los sistemas montañosos y estribaciones durante la tarde. En el resto, continuará la nubosidad abundante, acompañada, en algún punto aislado de Levante, de precipitaciones de menor importancia.

AVISO ESPECIAL PARA BARCOS PESQUEROS Y NAVEGACION DE CABOTAJE.

Marejadilla en las costas gallegas y mar rizada en el resto del litoral.

Jueves 22 de Mayo de 1952.

SIMBOLOS INTERNACIONALES

≡	Neblina	✱	Nieve
≡	Niebla	▽	Chubascos
∞	Calima	⊕	Tormenta
9	Llovizna	▲	Granizo
•	Lluvia	+	Ventisca

○	Cielo sin nubes	⊙	5 octavos Nubes
◐	1 octavo "	◑	6 " "
◒	2 " "	◓	7 " "
◔	3 " "	◕	Cielo cubierto
◖	4 " "	⊗	oculto.

	Frente frío
	Frente cálido
	Oclusión
	Discontinuidad
	Isobaras

POSICION DE LOS SIMBOLOS EN UNA ESTACION

TT La flecha indica la dirección del viento, y las barbillas la fuerza. Una barbilla larga equivale a 2° de la escala Beaufort.

TEMPERATURAS EXTREMAS

(DE LAS CAPITALES PENINSULARES)

Máxima: 29° en Sevilla.

Mínima: 7° en Soria.

OBSERVACIONES DE MADRID (Parque del Retiro)

TEMPERATURAS

Máx. 20.6 a 14.00 h. Mín 12.6 a 16.00 h.

a 1 h. 16.0 a 13 h. 19.0

a 7 h. 14.5 a 18 h. 13.5

PRESIONES

Máxima: 707.8 mm. a 9.00 h.

Mínima: 703.8 mm. a 18.00 h.

a 1 h. 706.0 a 13 h. 706.5

a 7 h. 707.5 a 18 h. 707.4

VIENTO

Velocidad máxima: 15 m/s. a 22.00 h.

Dirección: Nordeste.

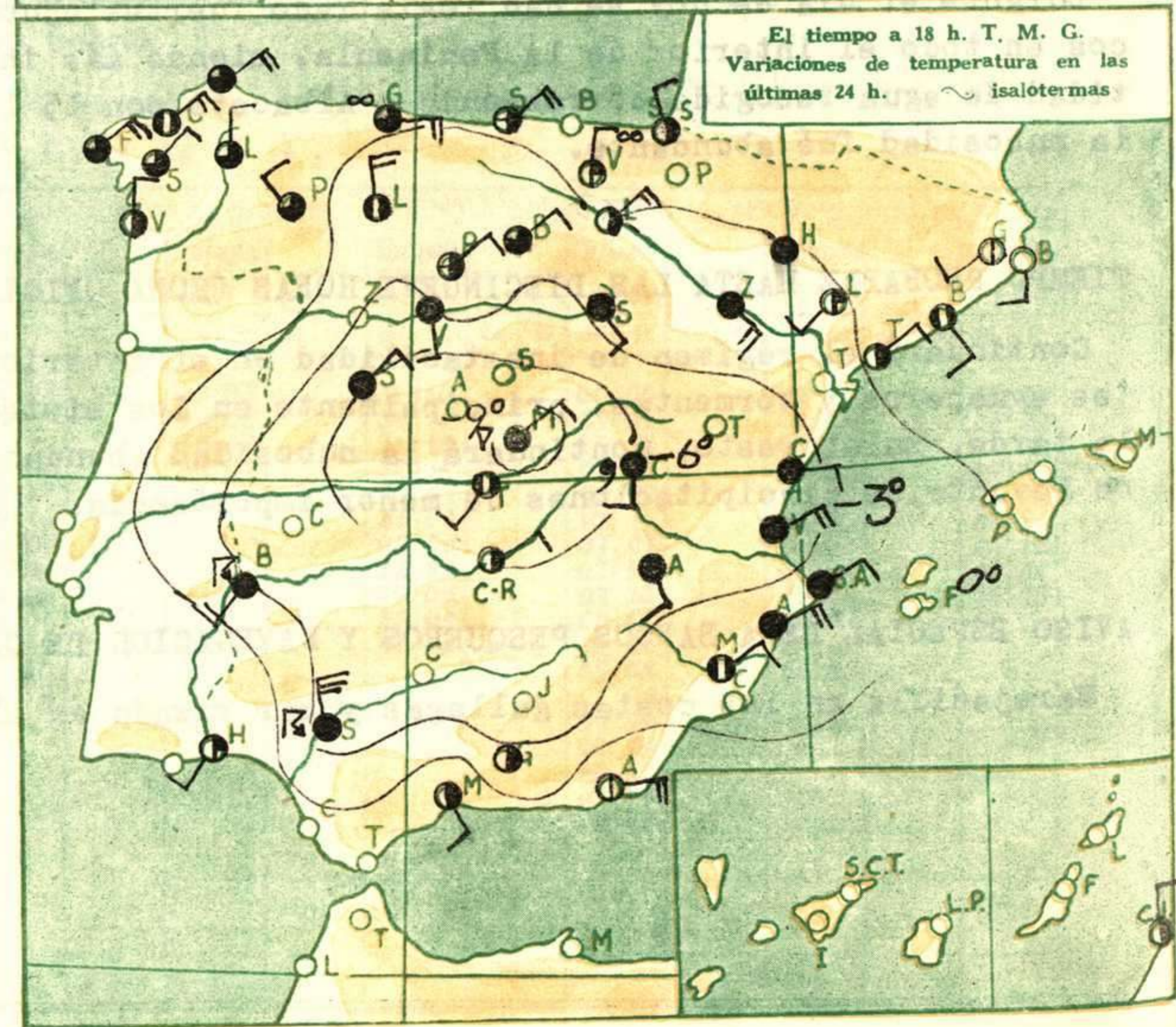
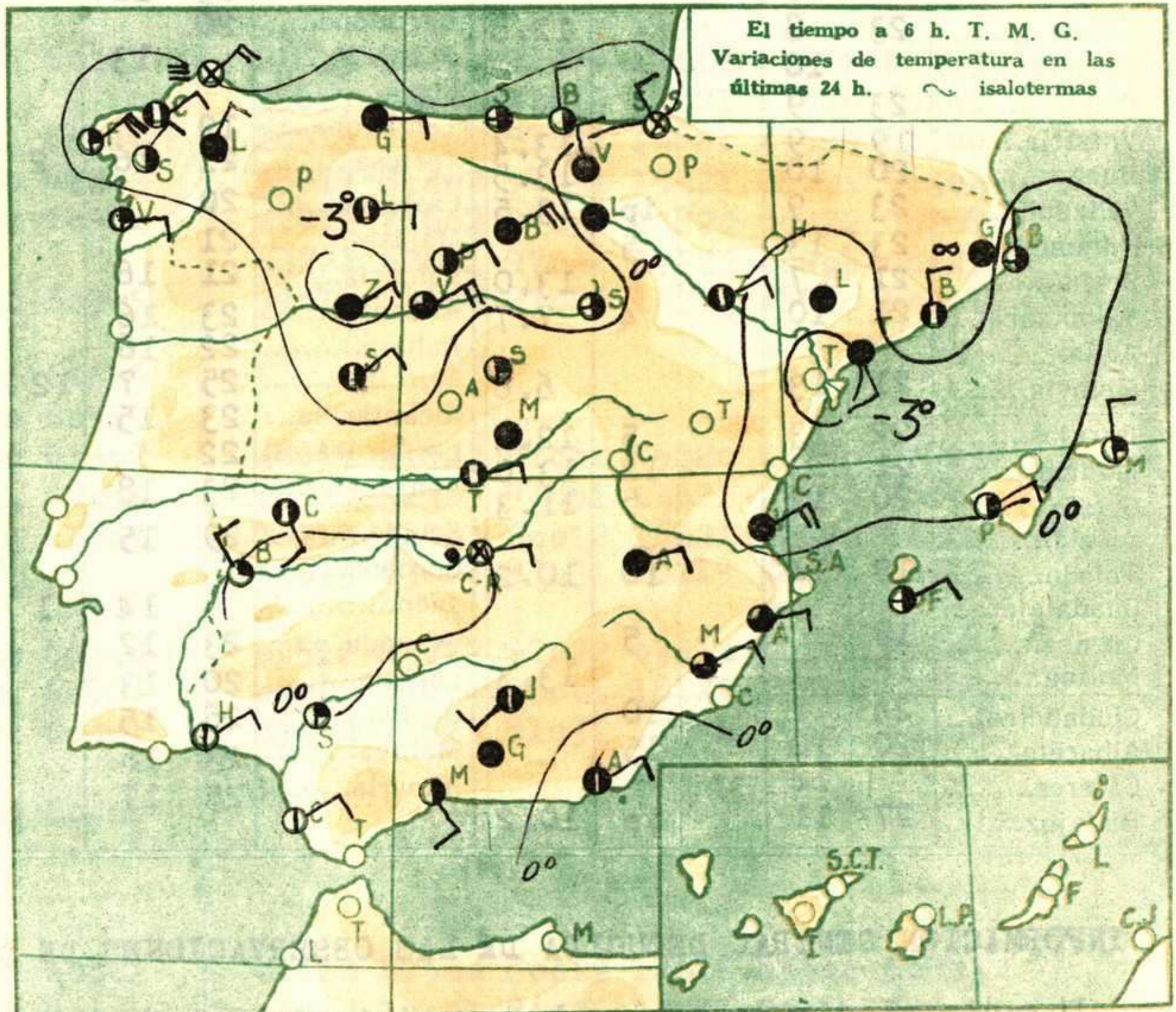
Recorrido en 24 horas: 303 km.

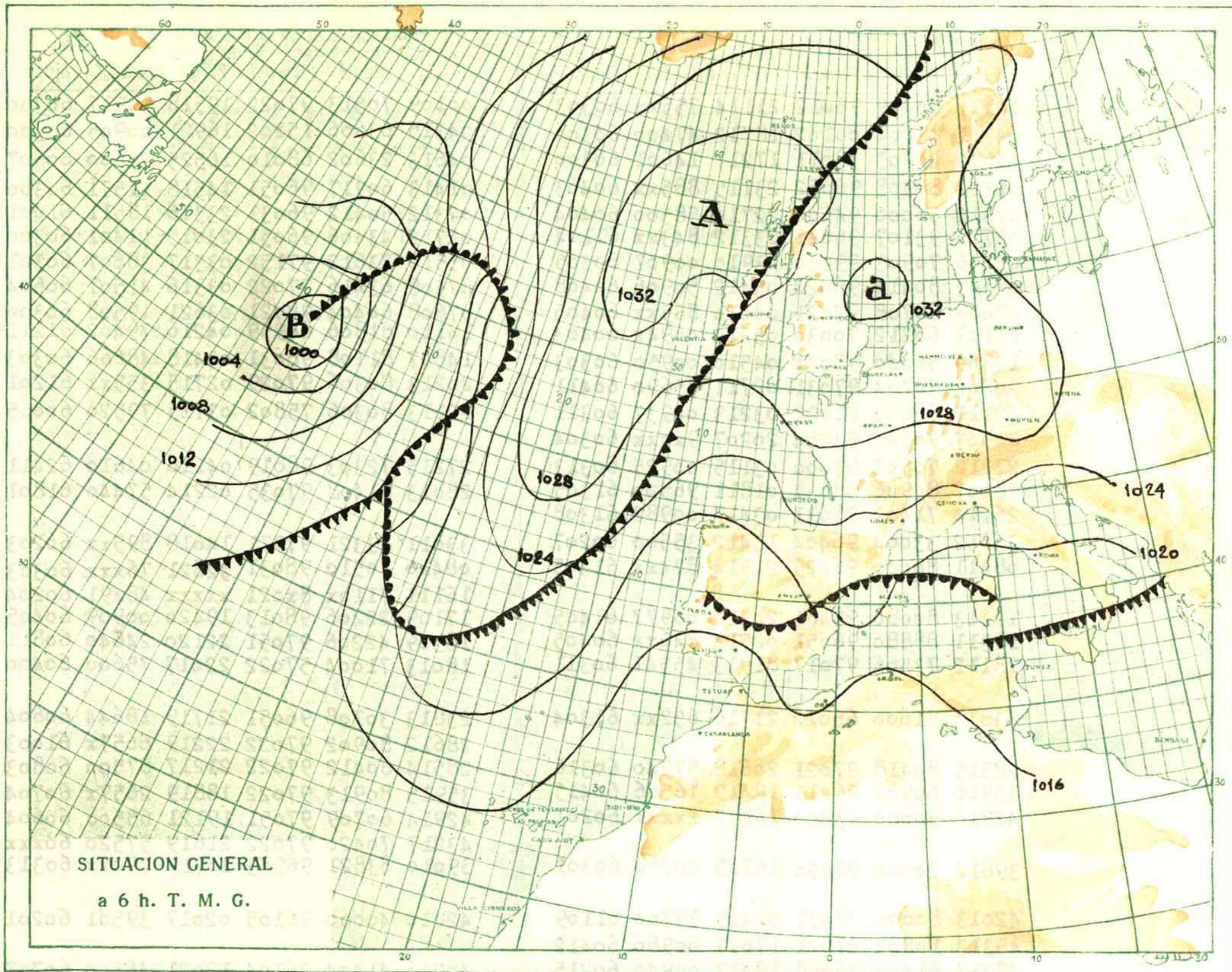


EXPLICACION DE LA CLAVE

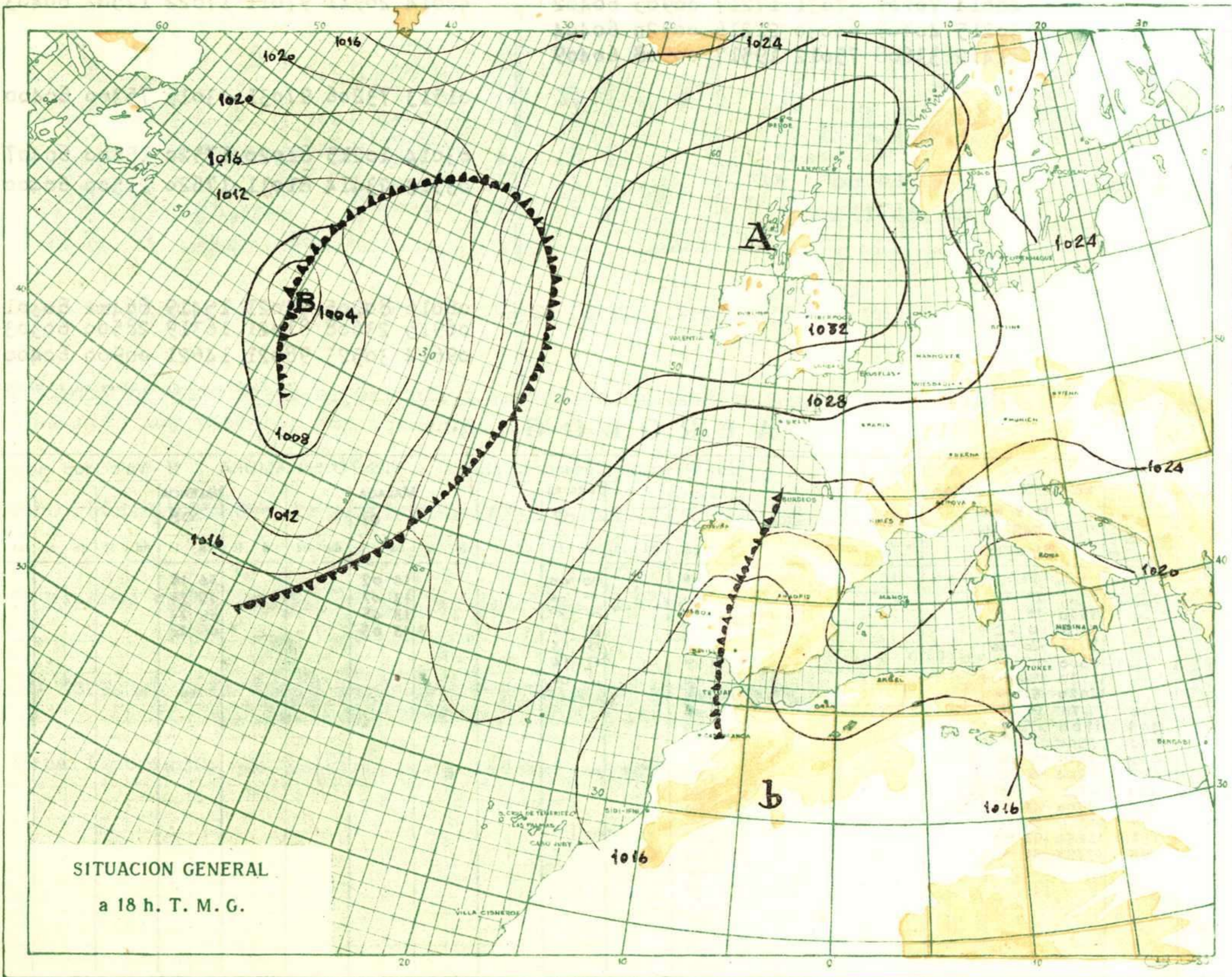
- III - Indicativo de la estación.
- Td - Temperatura del punto de rocío en grados centígrados. Si es inferior a 0° C., se suma 50 al valor absoluto de esta temperatura.
- N - Nubosidad total en octavos de bóveda celeste.
- dd - Dirección de donde sopla el viento. Multiplicando dd por 10, se obtiene el ángulo que forma dicha dirección con el N. geográfico, en el sentido de giro de las agujas de un reloj.
- ff - Velocidad del viento en nudos.
- VV - Visibilidad horizontal:

VV	Metros	VV	Metros	Kms.
X0 a X9	20 a 200	90	0 a 50	
00 a 09	200 a 2.000	91	50 a 200	
10 a 19	2.000 a 4.000	92	200 a 500	
20 a 29	4.000 a 6.000	93	500 a 1.000	
VV	Kms.	94		1 a 2
80	16 a 20	95		2 a 4
81	20 a 40	96		4 a 10
85	100 a 150	97		10 a 20
86	150 a 200	98		20 a 50
87	200 a 300	99		50 o más
88	300 a 500			
89	500 o más			
- ww - Tiempo presente. Los fenómenos son gradualmente más intensos de 00 a 99:
 - 00-19. Ningún meteoro importante en el momento y hora precedente.
 - 20-29. Precipitación, niebla o tormenta en la hora precedente y que cesó.
 - 30-39. Tempestad de polvo o arena, o temporales de ventisca.
 - 40-49. Niebla.
 - 50-59. Llovizna.
 - 60-69. Lluvia.
 - 70-79. Precipitaciones sólidas, sin chubascos.
 - 80-89. Chubascos con precipitación.
 - 90-99. Tormenta y precipitaciones.
- W - Tiempo pasado (durante las tres horas precedentes):
 - 0. Despejado.
 - 1. Nuboso.
 - 2. Cubierto.
 - 3. Tempestad de polvo o arena; ventisca.
 - 4. Niebla o bruma muy densa.
 - 5. Llovizna.
 - 6. Lluvia.
 - 7. Nieve o aguanieve.
 - 8. Chubascos.
 - 9. Tormenta.
- PPP - Presión atmosférica en décimas de milibar (se omiten las cifras de las centenas y de los millares) referida al nivel del mar. Las estaciones de la meseta central (altitud superior a 400 metros) la reducen al nivel de 1.000 metros geodinámicos. Las estaciones de montaña (altitud superior a 1.500 metros) dan la presión al nivel de la estación.
- TT - Temperatura del aire en grados centígrados. En caso de temperatura negativa, se añade 50 al valor absoluto de la temperatura.
- Nh - Cantidad de nubes, en octavos, cuya base está a la altura h (inferior a 2.500 metros) por encima del nivel de la estación.
- Cl - Nubes bajas:
 - 1, 2 y 3, nubes cumuliformes.
 - 4, 5, 6 y 7, nubes estratiiformes.
 - 8 y 9, nubes estratiiformes y cumuliformes.
- Cm - Nubes medias:
 - 1 y 2, altostratus.
 - 3 a 9, altocúmulos.
- Ch - Nubes altas:
 - 1 a 4, cirrus.
 - 5 a 8, cirrostratus.
 - 9, cirrocúmulos.
- 6 - Indicativo de grupo.
- j - Estado del terreno:
 - 0. Seco.
 - 1. Húmedo.
 - 2. Encharcado.
 - 3. Duro helado.
 - 4. Hielo liso.
 - 5 a 7. Hielo con barro o nieve.
 - 8 y 9. Nieve seca pulverulenta.
- a - Carácter de la tendencia barométrica en las tres horas precedentes:
 - 0 a 4. La presión es igual o mayor que la de tres horas antes.
 - 5 a 9. La presión es más baja que la de tres horas antes.
- pp - Valor de la tendencia barométrica: Se expresa en décimas de milibar y se obtiene restando de la presión la correspondiente a tres horas antes.





SITUACION GENERAL
a 6 h. T. M. G.



SITUACION GENERAL
a 18 h. T. M. G.

