



MINISTERIO DEL AIRE

Boletín diario del Servicio Meteorológico Nacional

Núm. 327.
2.ª EPOCA

MADRID, SABADO 22 DE NOVIEMBRE DE 1952

PRECIOS DE SUSCRIPCION: España, ptas. año. Extranjero, ptas. año. OFICINA CENTRAL METEOROLOGICA. Apartado 285. MADRID. Teléfono 25-92-33

ESTACIONES	TEMPERATURA		PRECIPITACION		Horas de sol	ESTACIONES	TEMPERATURA		PRECIPITACION		Horas de sol	ESTACIONES	TEMPERATURA		PRECIPITACION		Horas de sol
	Máx.	Mín.	Noche	Día			Máx.	Mín.	Noche	Día			Máx.	Mín.	Noche	Día	
La Coruña.....	15	9	15	21	0.0	Reinosa.....	9	3	1	2	0.7	P. de Mallorca	19				
Monteventoso.	14	7	13	4		Vitoria.....	11	6	1	7		Pollensa.....	19	14			5.8
Lugo.....	12			3		Vitoria (A)....	10	0	5	5	0.0	Mahón.....					
Guitiriz.....						Logroño.....	13	0	5	1	0.0	Son Bonet.....					
Rozas.....	6			14		Monflorite....	13	3	1		0.0	Sta C. Tenerife					
Santiago (A)..		10	9			Veruela.....						Gando.....		18	ip		8.4
Santiago.....	14	8	6	7	1.0	Calatayud....	13					Los Rodeos....		13			2.5
Vigo.....	16	13	2	3		Valenzuela....						Fuerteventura.					
Ponferrada....	13	10	ip	ip		Sanjurjo.....	14	5	5	ip	0.4	Lanzarote.....					
Gijón.....	13	12	12	4	0.0	Zaragoza.....	15			ip		Tetuán.....	23	5			9.0
Oviedo.....						Calamocha....		4				Larache.....	24				
Santander.....	13	8	15	8	0.0	Teruel.....		5	ip		0.0	Melilla.....	20				
Sondica.....						Lérida.....						Ifni.....					
Bilbao.....	10	7	2	15		Gerona.....	16	4			1.5	Cabo Juby.....		17			
Igueldo.....						Barcelona.....	16	9			1.5	Villa Cisneros.		16			
León.....	11	6	1	ip	1.3	Prat.....						OBSERVACIONES DE MONTANA					
Zamora.....		9		1		Reus.....						Navacerrada...	6	-1		4	0.0
Palencia.....	12	7				Tarragona....	18					Montseny.....					
Villafria.....	12	6	ip		0.2	Tortosa.....		8			3.6	Izaña.....		5	8		
Burgos.....	11	7	ip		0.0	Castellón.....	21					OBSERVACIONES DE LA COSTA					
Valladolid....	13	3		ip	0.0	Manises.....		13			1.1	Punta Galea...	12	10	9	14	
Villanubla....	13	6	ip		0.0	Valencia.....		12			4.9	Cabo Mayor...	12	10	9	4	
Soria.....	9	5	3	ip	0.0	Alicante.....	20					Vares.....	15	8	2	8	
Salamanca....		7	ip		0.8	Rabasa.....	19	11				Finisterre....	14	10	3	ip	
Avila.....						Murcia.....	17	3				San Fernando.	?	9			
Segovia.....	10	5	2			Alcantarilla...						Tarifa.....	18	11			
Barajas.....	15	8			0.0	Los Alcázares.						Cartagena.....	17	9			
Madrid.....	13	7			0.0	San Javier.....	21	6			8.1	C. S. Antonio..	21	10			
Getafe.....	13	7			0.3	Sevilla.....	20	8			7.5	Cabo Bagur...	18	3			
Alcalá.....		7	ip			Jerez.....	19	7				NOTA.—Los datos de este Boletín comprenden las observaciones desde las 18 h. T. M. G. de ayer a las 18 h. T. M. G. del día de hoy.					
Toledo.....	13	9				Córdoba.....	18	6				Las horas de sol corresponden al día de ayer.					
Guadalajara...						Jaén.....		7									
Cuenca.....	11	5			0.0	Granada.....	14	2			5.1						
Molina.....	10	6	1		0.0	Cartuja.....	16	4									
Ciudad Real...	12	8				Huelva.....	20	9			6.2						
Albacete.....	12	3				Málaga.....	22	10			9.5						
Cáceres.....	15	8				Almería.....	19	7			9.4						
Badajoz.....	17	5															

INFORMACION GENERAL DEDUCIDA DE LAS OBSERVACIONES DE LAS DIECINUEVE (HORA OFICIAL)

En las últimas 24 horas ha llovido con persistencia en Galicia, Asturias, Vascongadas y alto Ebro. Se recogieron 21 litros en La Coruña y 15 en San Sebastián.

TIEMPO PROBABLE HASTA LAS DIECINUEVE (HORA OFICIAL) DEL DIA 23.

Continuarán las precipitaciones en el golfo de Vizcaya esperándose mejore lentamente el tiempo. Cielo nuboso en Galicia con nubes de altura media. En el resto de España, buen tiempo con algunas nubes de altura. Aumento de la temperatura en toda España.

AVISO ESPECIAL PARA BARCOS PESQUEROS Y NAVEGACION DE CABOTAJE.

Mejorará el estado del mar en el golfo de Vizcaya. Mar poco agitada en el resto del litoral.

CONTINUA CHUBASCOS LLOVIZNA



SIMBOLOS INTERNACIONALES

≡	Neblina	✱	Nieve
≡	Niebla	▽	Chubascos
∞	Calima	⊄	Tormenta
●	Llovizna	▲	Granizo
●	Lluvia	+	Ventisca

○	Cielo sin nubes	⊕	5 octavos Nubes
⊙	1 octavo "	⊕	6 " "
⊙	2 " "	⊕	7 " "
⊙	3 " "	⊕	Cielo cubierto
⊙	4 " "	⊕	oculto.

▲▲▲▲	Frente frío
▲▲▲▲	Frente cálido
▲▲▲▲	Oclusión
-----	Discontinuidad
~~~~~	Isobaras

**POSICION DE LOS SIMBOLOS EN UNA ESTACION**

TT      ↗  
 V ww      N  
 Td Td      W

La flecha indica la dirección del viento, y las barbillas la fuerza. Una barbilla larga equivale a 2° de la escala Beaufort.

### TEMPERATURAS EXTREMAS

(DE LAS CAPITALES PENINSULARES)

Máxima: 22° en Málaga.

Mínima: 0° en Logroño.

### OBSERVACIONES DE MADRID (Parque del Retiro)

#### TEMPERATURAS

Máx.: 12.6 a 14.00 h. Mín.: 7.2 a 7.00 h.  
 a 1 h. 8.5 a 13 h. 12.2  
 a 7 h. 7.2 a 18 h. 10.8

#### PRESIONES

Máxima: 708.2 mm. a 17.00 h.  
 Mínima: 705.6 mm. a 18.00 h.  
 a 1 h. 705.8 a 13 h. 707.3  
 a 7 h. 706.9 a 18 h. 707.9

#### VIENTO

Velocidad máxima: 12 m/s. a 13.40 h.  
 Dirección: Oste-susoste  
 Recorrido en 24 horas: 369 km.

### EXPLICACION DE LA CLAVE

- iii - Indicativo de la estación.
- Td - Temperatura del punto de rocío en grados centígrados. Si es inferior a 0° C., se suma 50 al valor absoluto de esta temperatura.
- N - Nubosidad total en octavos de bóveda celeste.
- dd - Dirección de donde sopla el viento. Multiplicando dd por 10 se obtiene el ángulo que forma dicha dirección con el N. geográfico, en el sentido de giro de las agujas de un reloj.
- ff - Velocidad del viento en nudos.
- VV - Visibilidad horizontal:

VV	Metros	VV	Metros	Kms.
X0 a X9	20 a 200	90	0 a 50	
00 a 09	200 a 2.000	91	50 a 200	
10 a 19	2.000 a 4.000	92	200 a 500	
20 a 29	4.000 a 6.000	93	500 a 1.000	
VV	Kms.	94		1 a 2
80	16 a 20	95		2 a 4
81	20 a 40	96		4 a 10
85	100 a 150	97		10 a 20
86	150 a 200	98		20 a 50
87	200 a 300	99		50 o más
88	300 a 500			
89	500 o más			

- ww - Tiempo presente. Los fenómenos son gradualmente más intensos de 00 a 99:
- 00-19. Ningún meteoro importante en el momento y hora precedente.
- 20-29. Precipitación, niebla o tormenta en la hora precedente y que cesó.
- 30-39. Tempestad de polvo o arena, o temporales de ventisca.
- 40-49. Niebla.
- 50-59. Llovizna.
- 60-69. Lluvia.
- 70-79. Precipitaciones sólidas, sin chubascos.
- 80-89. Chubascos con precipitación.
- 90-99. Tormenta y precipitaciones

- W - Tiempo pasado (durante las tres horas precedentes):
- 0. Despejado
- 1. Nuboso.
- 2. Cubierto.
- 3. Tempestad de polvo o arena; ventisca.
- 4. Niebla o bruma muy densa.
- 5. Llovizna.
- 6. Lluvia.
- 7. Nieve o aguanieve.
- 8. Chubascos.
- 9. Tormenta.

PPP - Presión atmosférica en décimas de milibar (se omiten las cifras de las centenas y de los millares) referida al nivel del mar. Las estaciones de la meseta central (altitud superior a 400 metros) la reducen al nivel de 1.000 metros geodinámicos. Las estaciones de montaña (altitud superior a 1.500 metros) dan la presión al nivel de la estación.

TT - Temperatura del aire en grados centígrados. En caso de temperatura se añade 50 al valor absoluto de la temperatura.

Nh - Cantidad de nubes, en octavos, cuya base está a la altura h (inferior a 2.500 metros) por encima del nivel de la estación.

CL - Nubes bajas:

- 1, 2 y 3, nubes cumuliformes.
- 4, 5, 6 y 7, nubes estratiformes.
- 8 y 9, nubes estratiformes y cumuliformes.

CM - Nubes medias:

- 1 y 2, altostratus.
- 3 a 9, altocúmulos.

CH - Nubes altas:

- 1 a 4, cirrus.
- 5 a 8, cirrostratus.
- 9, cirrocúmulos.

6 - Indicativo de grupo

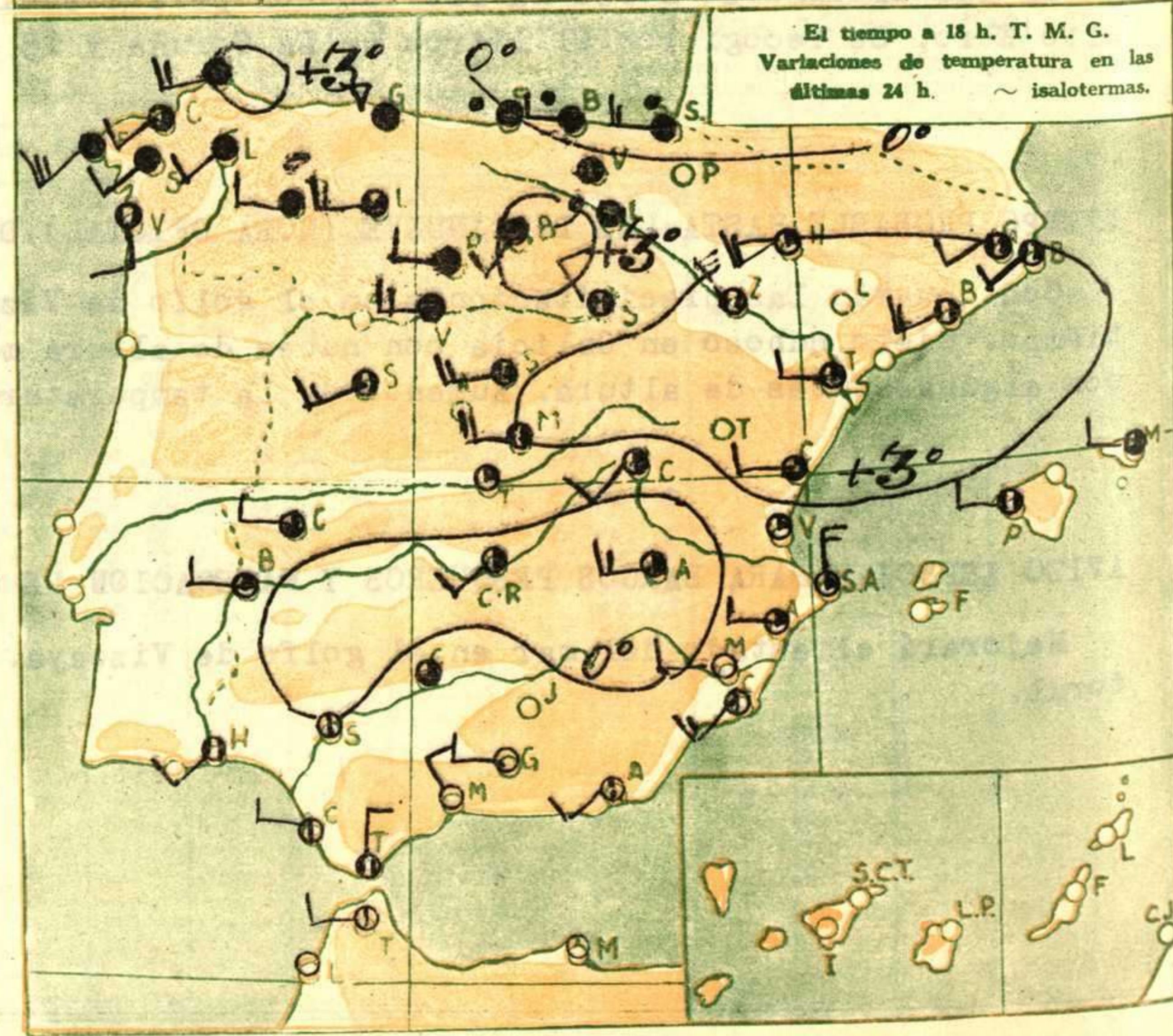
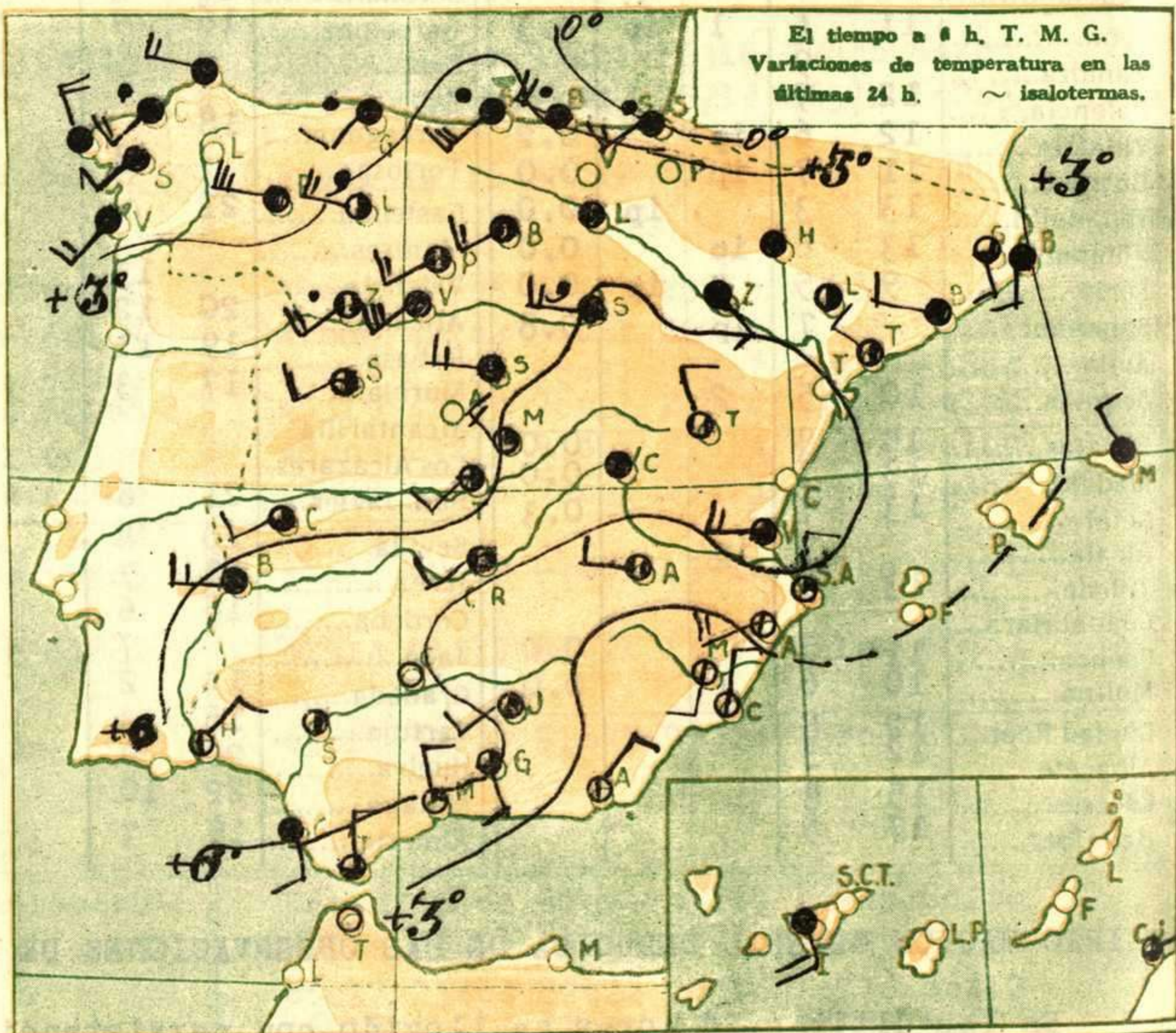
j - Estado del terreno:

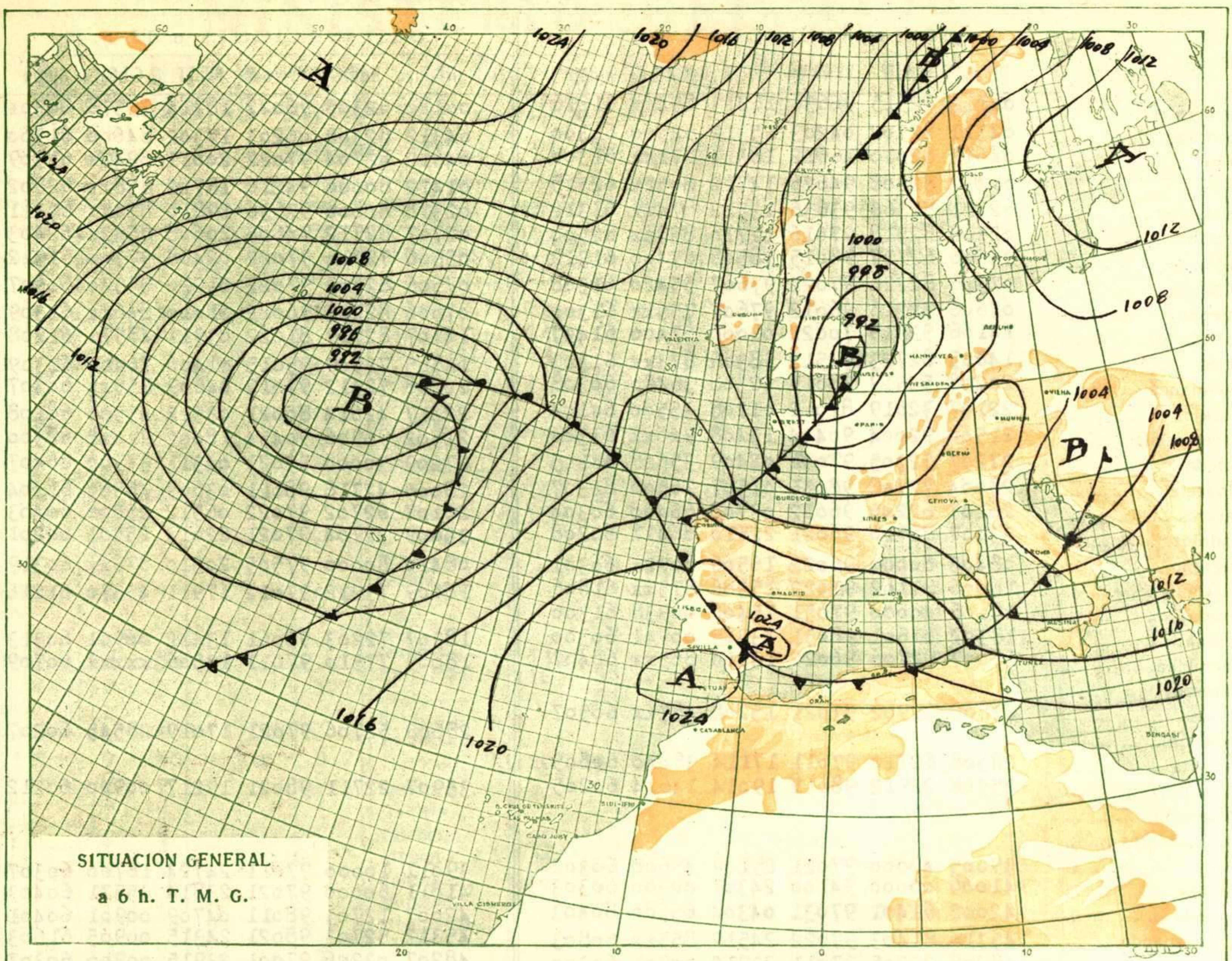
0. Seco.
1. Húmedo.
2. Encharcado.
3. Duro helado.
4. Hielo liso.
- 5 a 7. Hielo con barro o nieve.
- 8 y 9. Nieve seca pulverulenta.

a - Carácter de la tendencia barométrica en las tres horas precedentes:

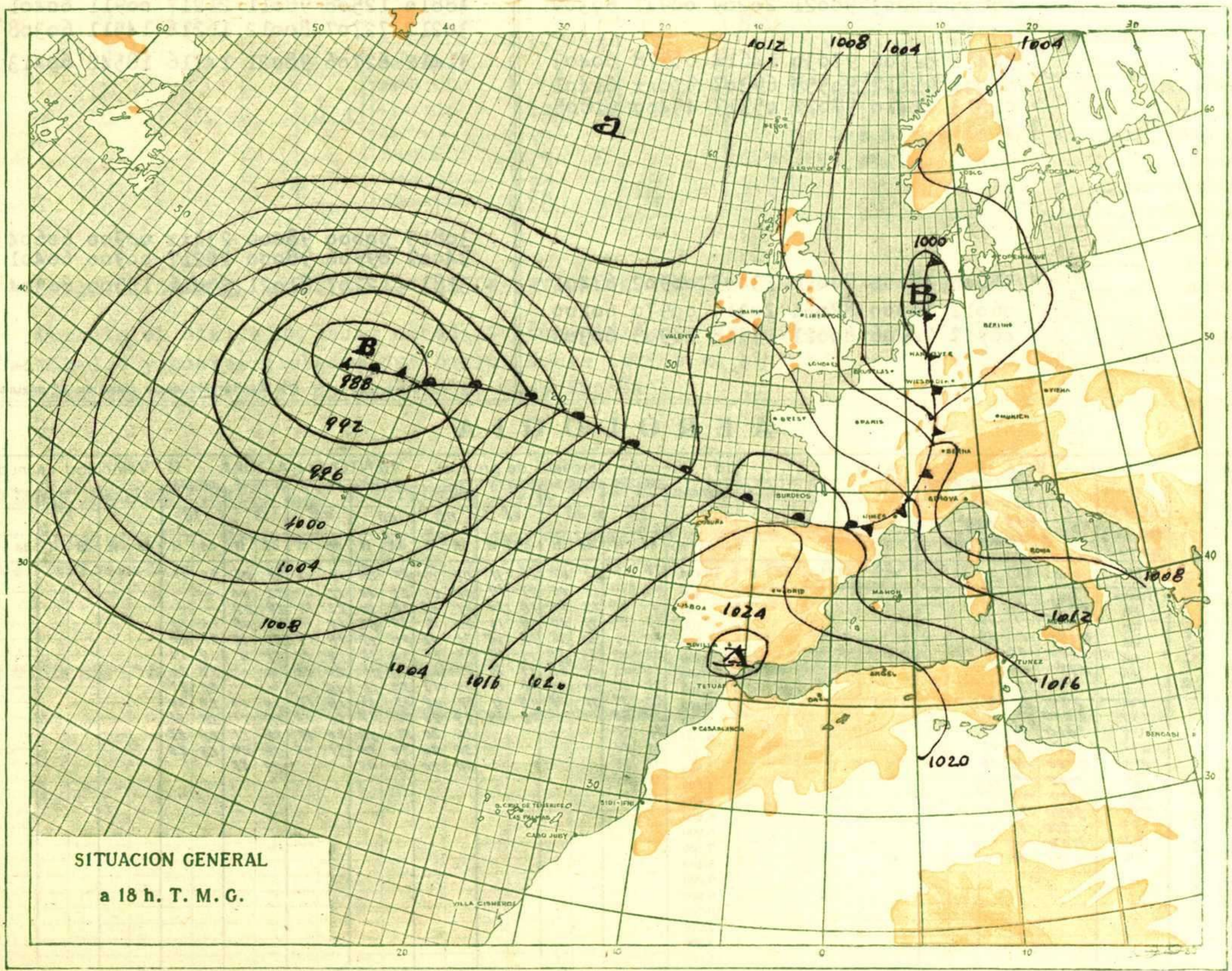
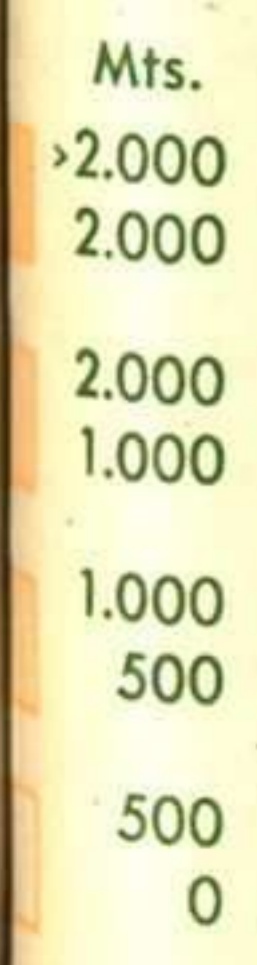
- 0 a 4. La presión es igual o mayor que la de tres horas antes.
- 5 a 9. La presión es más baja que la de tres horas antes.

pp - Valor de la tendencia barométrica: Se expresa en décimas de milibar y se obtiene restando de la presión la correspondiente a tres horas antes.





SITUACION GENERAL  
a 6 h. T. M. G.



SITUACION GENERAL  
a 18 h. T. M. G.

