



BOLETIN DIARIO

2ª Epoca
Núm. 246.

MADRID, **SABADO** 3 de **SEPTIEMBRE** de 1.977.

Dirección postal: Centro de Análisis y Predicción (Ciudad Universitaria), Apartado 285 - Madrid - 3 - (España) - Teléfono: 244 35 00
Fonometeo local: teléfono 094 - Fonometeo España: teléfono 232 69 40 de Madrid

TIEMPO PASADO (de 12 horas de ayer a 12 horas, T.M.G., de hoy):

Nubosidad y precipitaciones: Ayer durante el día, el cielo estuvo nuboso en el norte de Galicia, con alguna precipitación débil a última hora. En el resto de España estuvo despejado. En la noche de hoy hubo nubosidad abundante con alguna precipitación débil en el norte de Galicia y Asturias, extendiéndose la nubosidad de madrugada al resto del Cantábrico. En las demás regiones continuó casi despejado. Hubo nieblas en Galicia, Cantábrico, puntos de Cataluña, Levante y Sudeste.

Vientos fuertes: De madrugada sopló fuerte del este en el Estrecho.

Temperaturas destacables: Las máximas de ayer han oscilado entre los 21^º en San Sebastián y los 35^º en Córdoba y Sevilla y entre los 26^º y los 28^º en Canarias. Las mínimas de hoy se registraron desde los 6^º en Vitoria a los 19^º en Cáceres y alrededor de los 21^º en las capitales canarias.

PRONOSTICO PARA MAÑANA:

Bancos de nubes en el litoral cantábrico. En el litoral mediterráneo intervalos de nubosidad más abundante en el cuadrante Sudeste. Nubosidad escasa de evolución diurna en las proximidades de los sistemas montañosos. En las demás zonas peninsulares, Baleares y Canarias casi despejado. Viento de Levante en el Estrecho. Temperaturas sin cambios importantes o ligero ascenso.

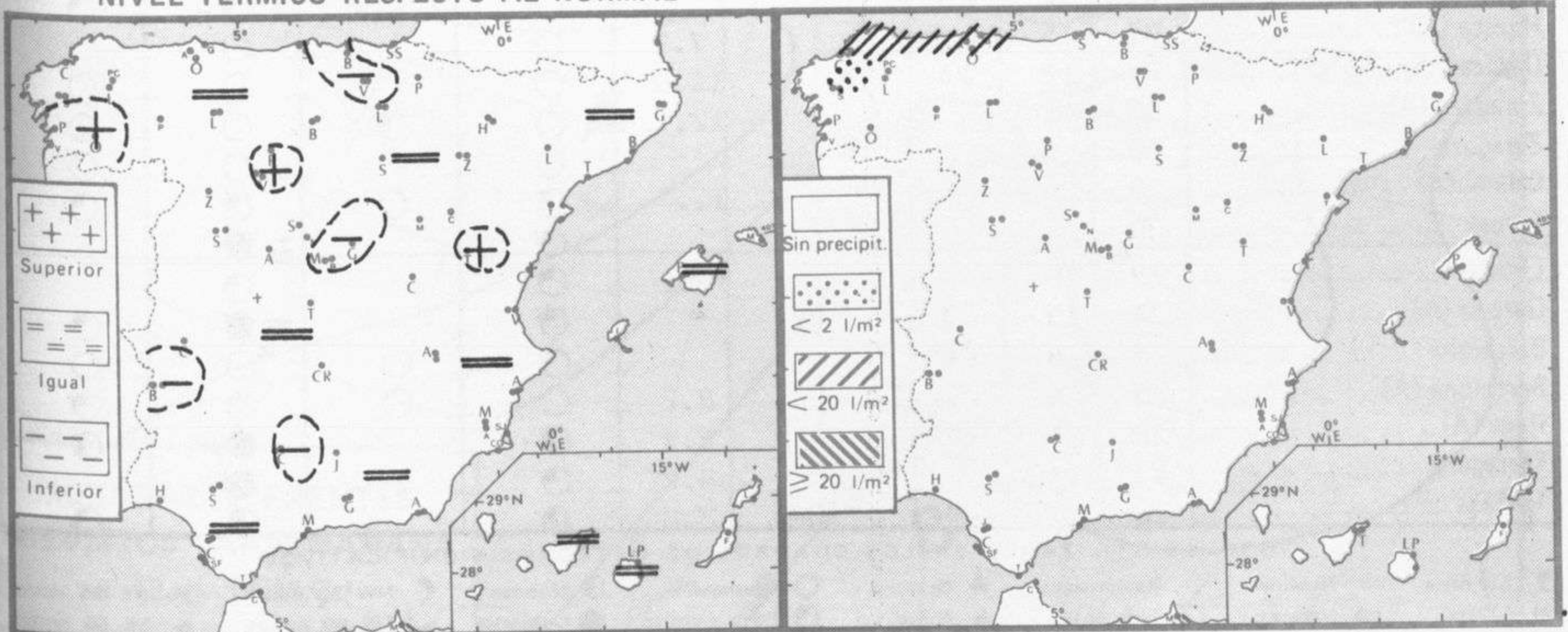
TENDENCIA PARA LOS DIAS 5 y 6.

Día 5: Continuará con análogas características en general, aunque con ligero aumento de la nubosidad de evolución diurna.

Día 6: Pequeño riesgo de que la nubosidad de desarrollo de evolución diurna, ocasione algún chubasco ocasional en las estribaciones de los sistemas montañosos.

NIVEL TERMICO RESPECTO AL NORMAL

AREAS CON PRECIPITACION (12 h. ayer a 12 h. hoy)

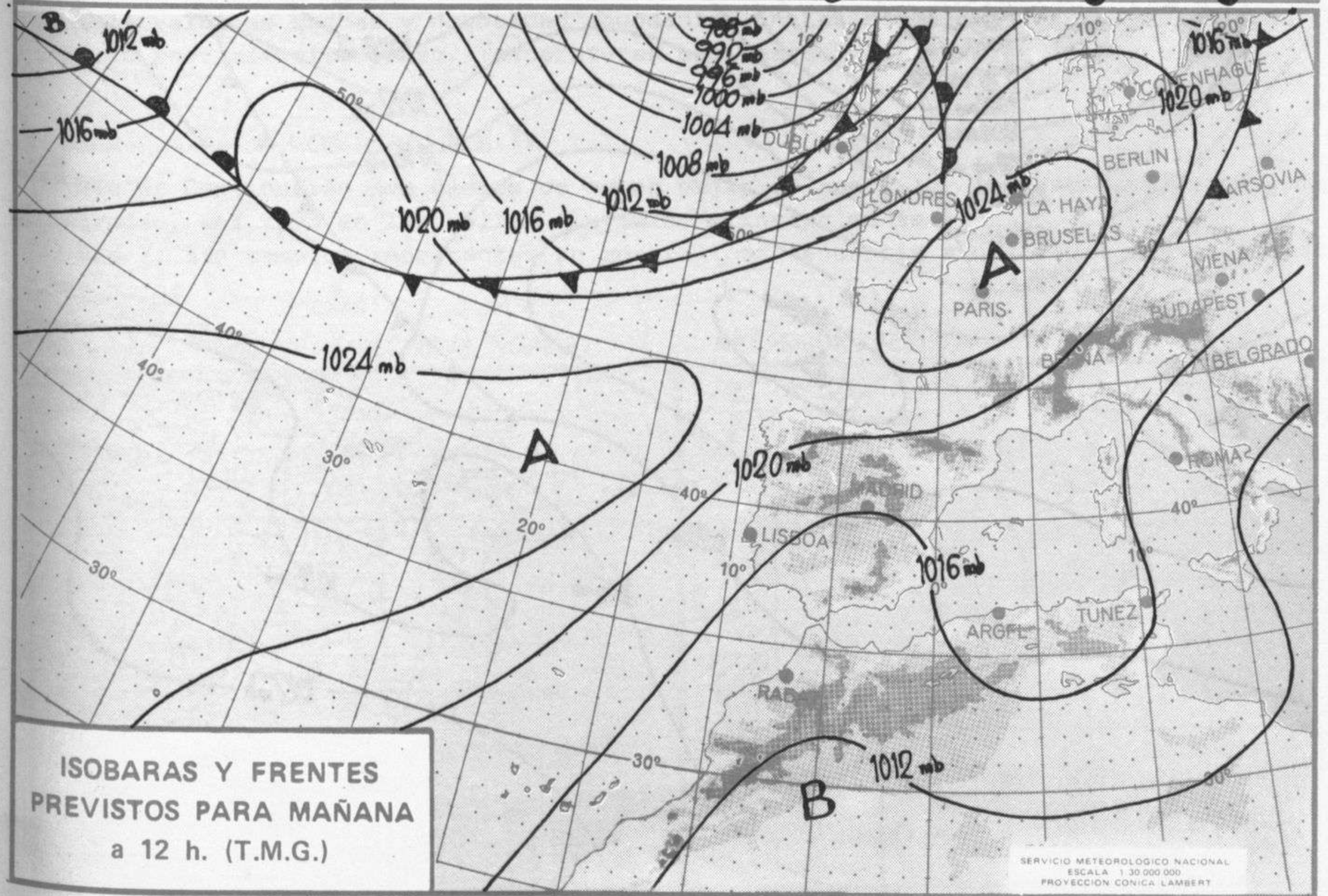


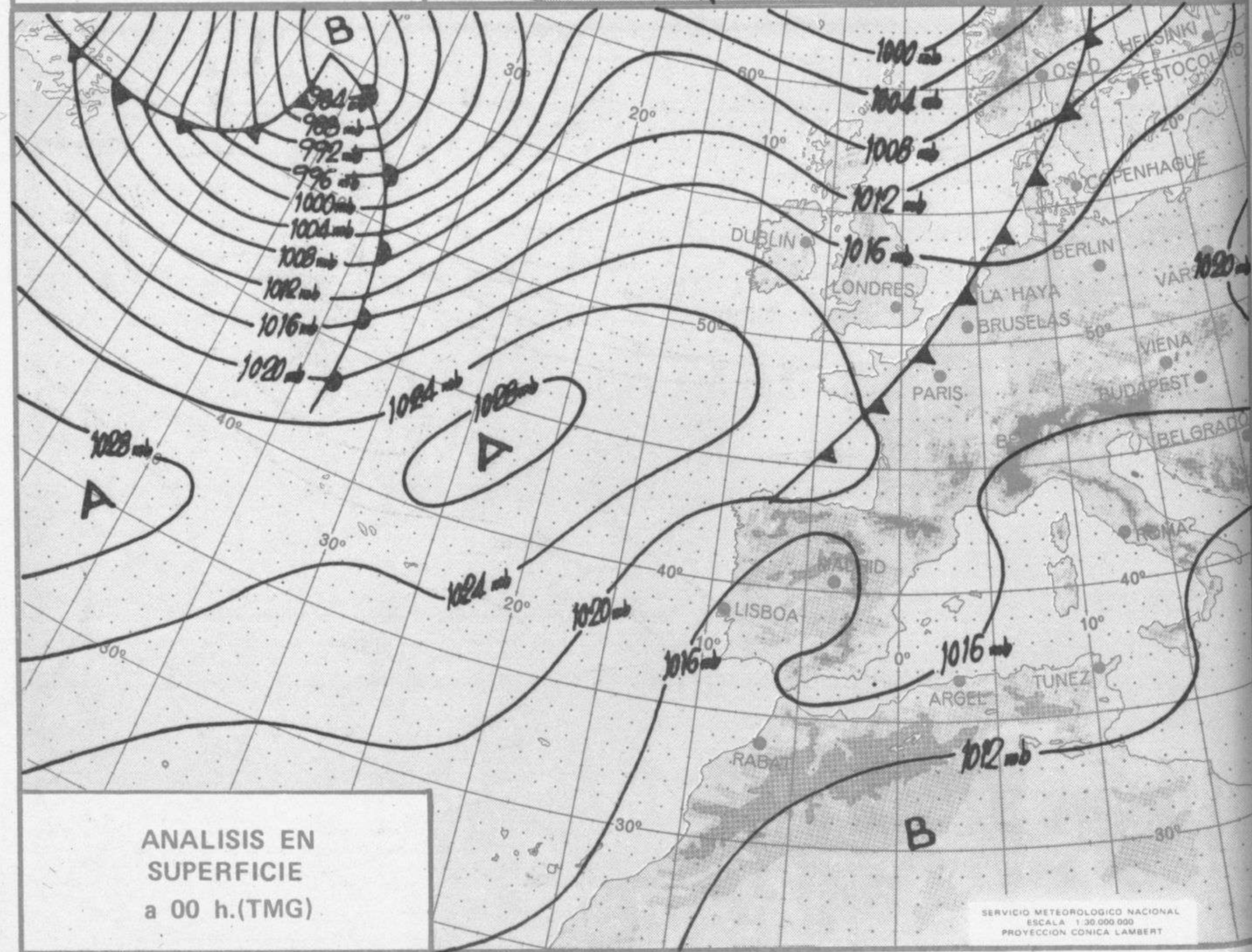
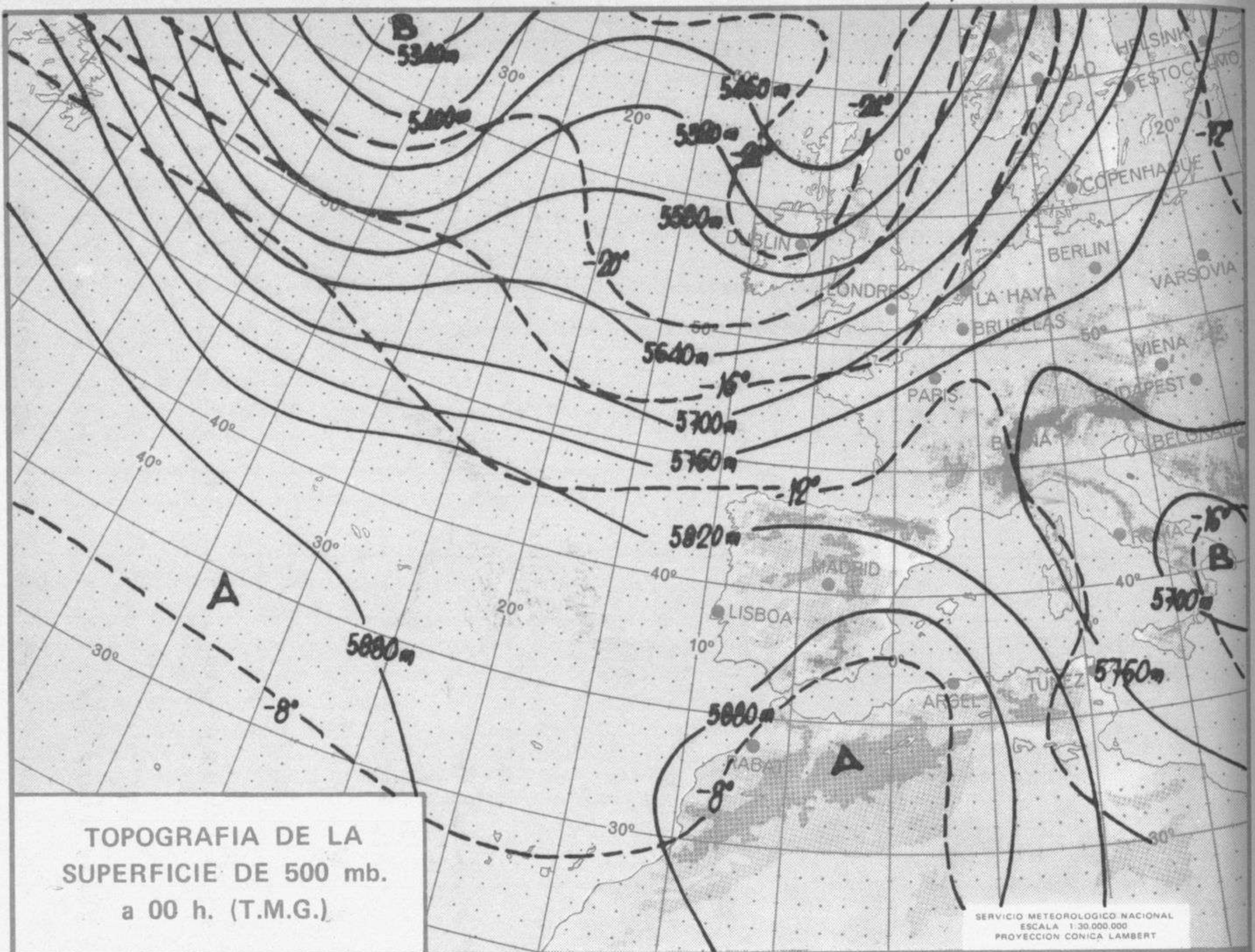
Estaciones	Temperaturas (°C)			Precipitación (l/m²)		Horas de sol ayer	Meteoros significativos			
	Máxima de ayer	Mínima de hoy	12 horas de hoy	06 ayer a 06 hoy	Hoy 06-12		18 horas de ayer	00 horas de hoy	06 horas de hoy	12 horas de hoy
La Coruña	22	15	16	2		4.0	☁	●	●	●
Monteventoso	20	13	15	3			☁	●	●	●
Lugo (Punto Centro)	25	13	15			4.7	☁		●	●
Santiago de Compostela (A)	22	13	17	ip		7.1	☁	☁	●	●
Pontevedra	25	17	24				☁		●	●
Vigo (A)	22	15	22			10.1	☁	○	○	☁
Orense	27	17	21				☁		●	●
Ponferrada	28	14	23			11.6	☁		●	●
Asturias (A)	21	13	15	4	6	10.6	☁		●	●
Gijón	24	15				X	☁		●	●
León (A)	24	14	14	ip	2	10.8	○	○	●	●
Santander	22	14	12	ip		11.5	○	○	●	●
Bilbao (A)	26	12	22			11.2	○		●	●
San Sebastian/Igueldo	21	14	18			11.9	○	☁	●	●
San Sebastian (A)	25	15	22			10.6	○		●	●
León (A)	28	11	24			12.0	○		○	☁
Zamora	29	12				11.7	○		○	☁
Palencia	27	14				12.7	○		○	☁
Burgos (A)	27	9	21			12.1	○	○	○	☁
Burgos	28	11	22			11.3	○		○	☁
Valladolid (A)	27	12	25			12.3	○		○	☁
Valladolid	30	13	27			9.6	○	☾	○	☁
Soria	28	11	25			10.9	○		○	☁
Salamanca (A)	28	10	25			12.0	○	○	○	☁
Avila	26	13	28			12.0	○		○	☁
Segovia	27	13	27			12.5	○		○	☁
Navacerrada	29	14	19			9.3	☁		○	☁
Madrid/Barajas	31	11	28			11.5	☁	○	○	☁
Madrid (Cdad.Universitaria)	32	14	27			X	○	○	○	☁
Guadalajara	30	11					○		○	☁
Toledo	32	14	30			12.3	○		○	☁
Cuenca	29	12				11.4	○		○	☁
Molina de Aragón	29	8	18			12.0	☁		○	☁
Ciudad Real		12	27			11.5			○	☁
Albacete (A)	31	13	27				○		○	☁
Cáceres	33	19	30				○	○	○	☁
Badajoz (A)	34	16	29			11.7	○	○	○	☁
Vitoria (A)	28	6	21				○		○	☁
Logroño	29	17	23			10.7	○		○	☁
Logroño (A)	29	12	23			12.2	○	○	○	☁
Pamplona	27	12	22				○		○	☁
Huesca (A)	27	15				7.9	○		○	☁
Daroca	29	12	25			11.9	○		○	☁
Zaragoza (A)	30	16	25			12.1	○	☁	○	☁
Zaragoza	30	15	24				○		○	☁
Calamocha	29	8	26			11.2	○	○	○	☁
Teruel	30	14					○		○	☁
Lérida	29	16				11.2	○		○	☁
Gerona (A)	24	13	25				○		○	☁
Barcelona	25	18	27				○	☁	○	☁
Barcelona (A)	25	16	24			8.2	○	○	○	☁
Reus (A)	25	17	24			8.4	○		○	☁
Tarragona	27	17				8.2	○		○	☁
Tortosa	28	17	28			12.0	○		○	☁

SIMBOLOS UTILIZADOS EN LOS CUADROS DE METEOROS SIGNIFICATIVOS

- ☁ Llovizna ☁ Neblina ⚡ Relámpagos ▲ Granizo ○ Despejado ☁ Nuboso ☁ NW 30 nudos ☁ NE 35 nudos
- ☁ Lluvia ☁ Niebla ☁ Tormenta * Nieve ☁ Poco nuboso ● Cubierto ☁ SW 50 nudos ☁ SE 65 nudos

Estaciones	Temperaturas (°C)			Precipitación (l/m ²)		Horas de sol ayer	Meteoros significativos			
	Máxima de ayer	Mínima de hoy	12 horas de hoy	06 ayer a 06 hoy	Hoy 06-12		18 horas de ayer	00 horas de hoy	06 horas de hoy	12 horas de hoy
Castellón de la Plana	26		23				☉			☉
Valencia (A)	27	17	26			9.6	☉	○	☉	☉
Valencia	26	18				9.7	☉			☉
Alicante (A)	27	18	25			8.4	☉	○	☉	☉
Alicante	28	17				10.3	☉		☉	
Murcia (A)	30	17	27			10.4	☉		☉	☉
Murcia	29	17	27			9.0	☉		☉	☉
Cartagena	26	17					☉		☉	☉
San Javier	26	18	25			10.2	☉		☉	☉
Sevilla (A)	35	16	30			11.0	☉	○	☉	☉
Córdoba (A)	35	15	29			11.8	☉		☉	☉
Jaén	34	17				11.2	☉		☉	☉
Granada (A)	32	12	28			11.0	☉	○	☉	○
Huelva	29						☉		☉	
Jerez de la Frontera (A) ...	34	15	30				☉		○	○
Cádiz										
San Fernando		19	29			9.0			☉	○
Tarifa	20	19				12.0	○		☉	
Málaga (A)		16	25			10.9		○	☉	☉
Almería (A)	29	18	30			12.0	○	○	☉	☉
Palma de Mallorca (A)	27	14	26			8.8	☉	☉	☉	☉
Mahón (A)	25	17	24			11.0	○	○	☉	☉
Ibiza (A)	28	18	27			10.6	☉	○	☉	☉
Santa Cruz de Tenerife (A)...	21	15	20			9.8	☉	☉	☉	☉
Santa Cruz de Tenerife	28	21	27			10.5	○	☉	☉	☉
Las Palmas (A)	26	21	25			12.2	☉	☉	☉	☉
Fuerteventura (A)	29	20	26			11.3	☉		☉	☉
Lanzarote (A)	26	19	25				☉		☉	☉
Ceuta		25	X			7.8			☉	☉
Melilla	25	19	24				●		●	●





3 de Septiembre de 1977

Table with 10 columns of alphanumeric data, likely representing station identifiers and coordinates.

Table with 10 columns of alphanumeric data, continuing the list of station identifiers.

RADIOSONDEOS

Table with 10 columns of alphanumeric data, representing radio sounding observations.

Table with 10 columns of alphanumeric data, representing radio sounding observations.

TEMP - (FM - 35 E) : Parte de observación en altitud de presión, temperatura, humedad y viento de una estación terrestre

Table defining symbols for temperature, pressure, humidity, and wind observations at various altitudes and levels.

SYNOPSIS - (F - 11 E) : Informe de una observación en superficie procedente de una estación terrestre

Table defining symbols for synoptic reports, including cloud cover, visibility, and other surface observations.