



BOLETIN DIARIO

AÑO XXIV

2ª Epoca

Núm. 11

MADRID, SABADO 11 de ENERO de 1.975

Dirección postal: Centro de Análisis y Predicción (Ciudad Universitaria), Apartado 285 - Madrid - 3 - (España) - Teléfono: 244 35 00
 Fonometeo local: teléfono 094 - Fonometeo España: teléfono 232 69 40 de Madrid

TIEMPO PASADO (de 12 horas de ayer a 12 horas, T.M.G., de hoy):

Nubosidad y precipitaciones: Ayer durante el día, hubo nieblas intensas en las cuencas del Duero y Ebro, Cataluña, puntos del Cantábrico y Galicia, Centro y Extremadura. Estuvo nuboso a intervalos en el litoral mediterráneo y Baleares; nuboso y con algún chubasco disperso en puntos de Canarias, recogiendo 13 litros por metro cuadrado en el aeropuerto de Tenerife y 2 en La Palma. En el resto de España estuvo despejado. En la noche de hoy persistieron las nieblas en Duero, Ebro y Cataluña, extendiéndose a puntos de Galicia, Cantábrico y La Mancha. Estuvo nuboso con precipitaciones en Andalucía y sur de Extremadura; nuboso en Canarias y a intervalos en Levante. En las demás regiones continuó despejado. Se recogieron 15 litros en San Fernando (Cádiz) y 9 en Huelva.

Vientos fuertes: Se registraron fuertes del sureste en Cádiz en la mañana de hoy.

Temperaturas destacables: Las máximas de ayer han oscilado desde 0° en Zamora a 19° en Almería y alrededor de 23° en Canarias. Las mínimas de hoy se registraron entre 6° bajo cero en Salamanca y 13° en Cádiz y de 15 a 17° en las capitales canarias.

PRONOSTICO PARA MAÑANA:

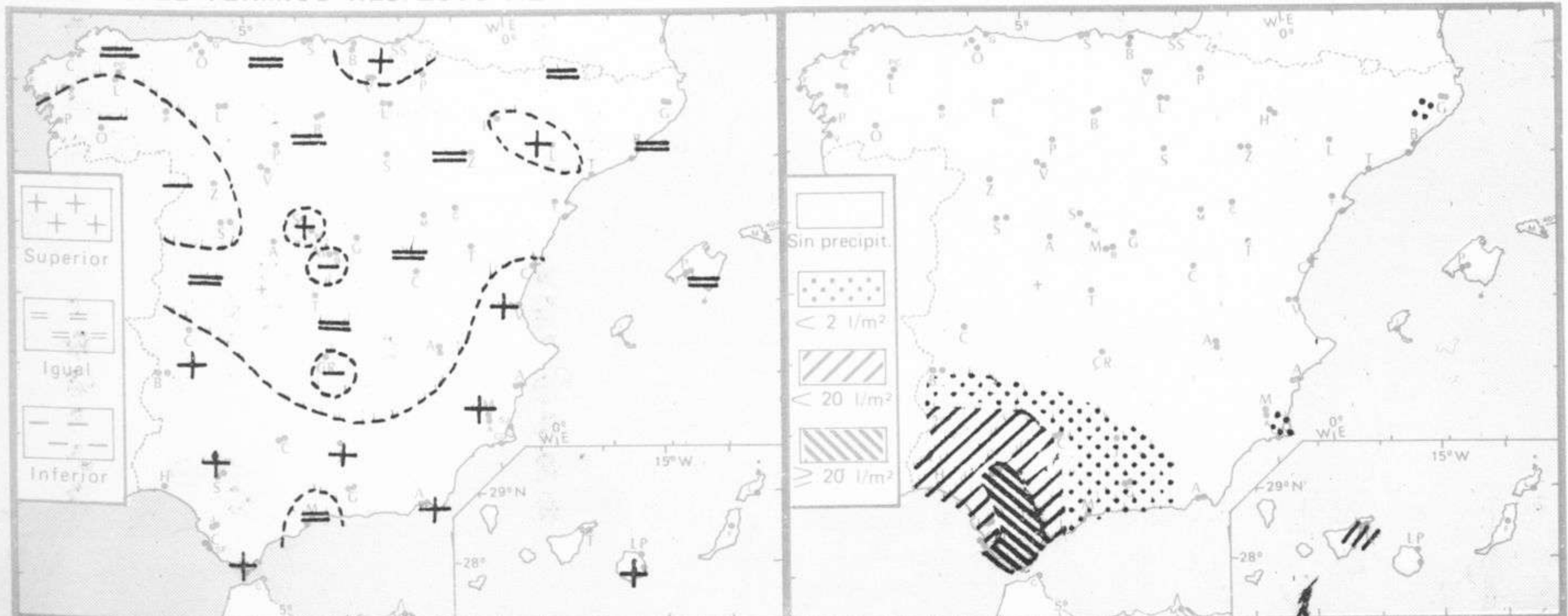
En el área mediterránea cielo nuboso con chubascos en Baleares, Cataluña y Levante. Parcialmente nuboso en la vertiente atlántica con lluvias en Galicia y a última hora en puntos del Duero y sistema Central. Poco nuboso en las demás regiones.

TENDENCIA PARA LOS DIAS13 y 14..:

- Día 13: En el Cantábrico y Galicia, cielo nuboso con chubascos o lluvias intermitentes. En las demás regiones de la vertiente atlántica, alto Ebro y Cataluña, chubascos dispersos. Parcialmente nuboso en las demás regiones.
- Día 14: Continuará con análogas características.

NIVEL TERMICO RESPECTO AL NORMAL

AREAS CON PRECIPITACION (12 h, ayer a 12 h. hoy)

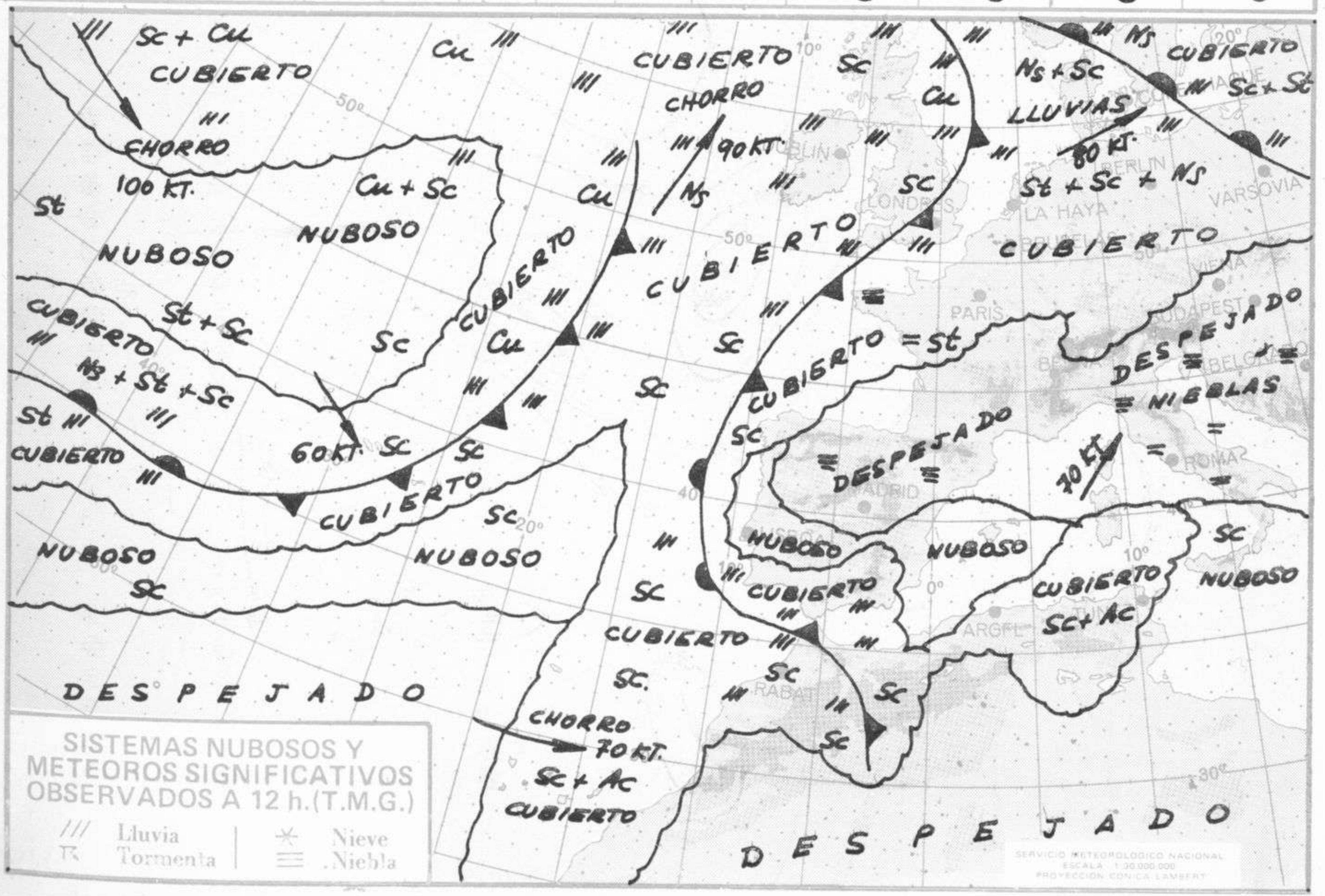


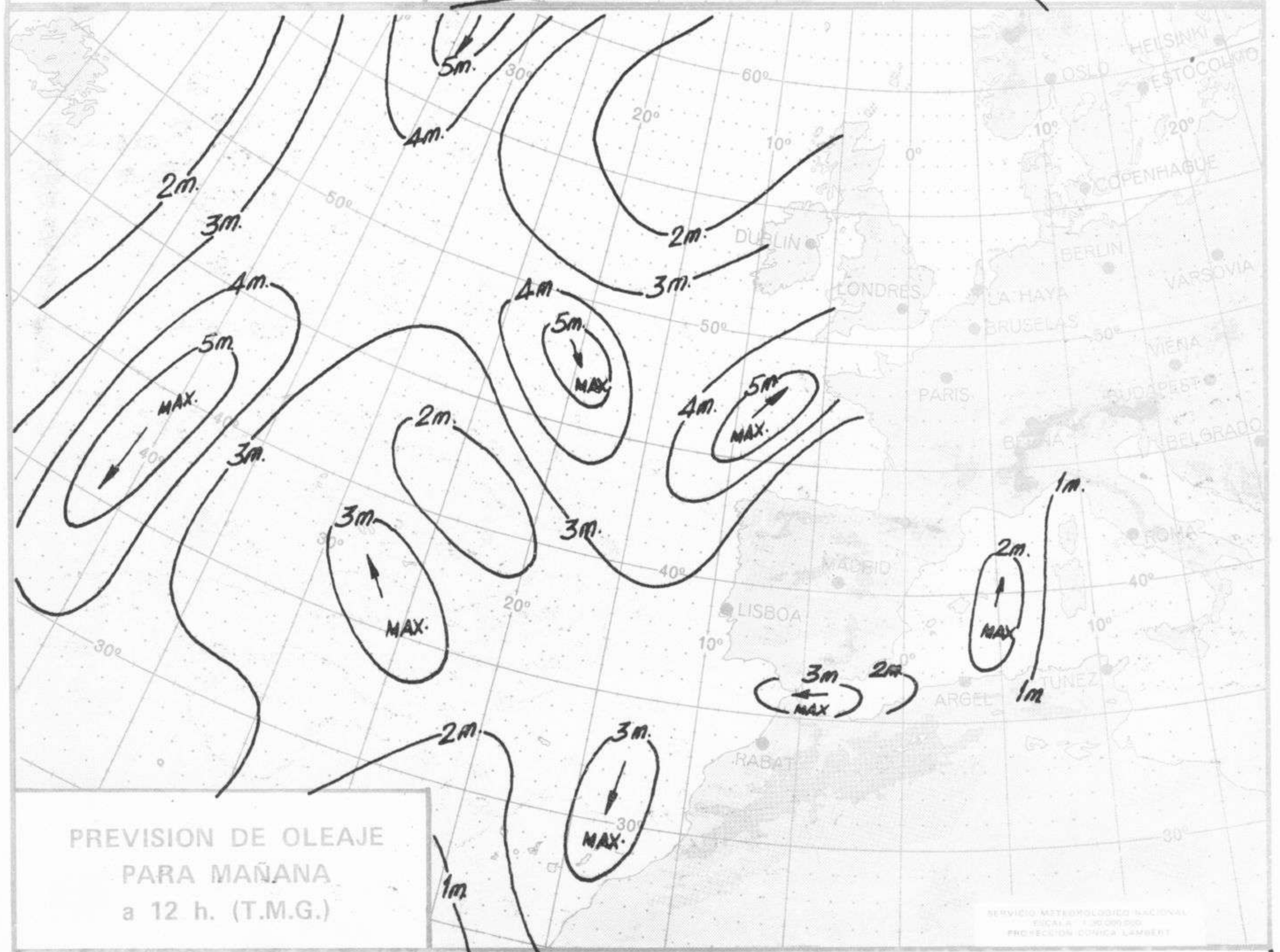
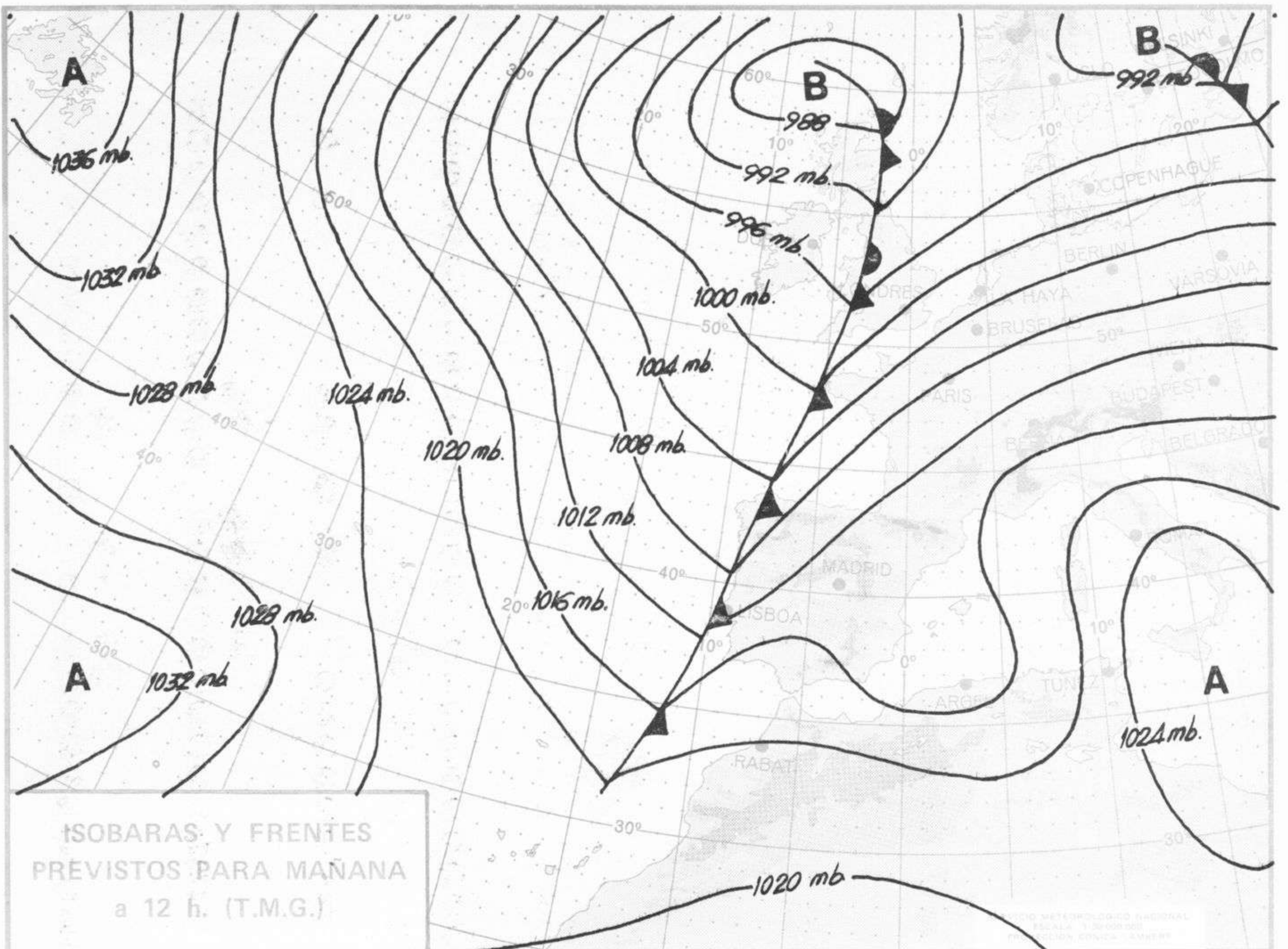
Estaciones	Temperaturas (°C)			Precipitación (l/m²)		Horas de sol ayer	Meteoros significativos			
	Máxima de ayer	Mínima de hoy	12 horas de hoy	06 ayer a 06 hoy	Hoy 06-12		18 horas de ayer	00 horas de hoy	06 horas de hoy	12 horas de hoy
La Coruña	16	7	13			8.5	☉	○	○	☉
Montevitoso		8	12						☉	☉
Lugo (Punto Centro)	13	-2	5			6.5	☉	☉	☉	☉
Santiago de Compostela (A)	14	6	12			8.0	☉	☉	☉	☉
Pontevedra	16	3				8.2	☉		☉	☉
Vigo (A)	15	4	6				☉		☉	☉
Orense	7	-4	1				☉		☉	☉
Ponferrada	8	-2	-2				○		○	☉
Asturias (A)	13	4	12			1.3	○		○	☉
Oviedo	14	4	10			8.2	○	○	○	☉
Santander (A)	15		12				○		○	☉
Santander	14	5	14			7.5	○	○	○	☉
Bilbao (A)	15	9	14			6.7	☉	○	○	☉
San Sebastian/Igueldo	13	9	12			7.5	☉		○	○
San Sebastian (A)	16	9	17			7.2	☉		○	○
León (A)	10	0	6			8.5	○	○	○	☉
Zamora	0	-2	-2			0.0	☉	○	☉	☉
Palencia	10	-4	-1			5.5	☉	☉	☉	☉
Burgos (A)	6	-3	1			5.3	☉	☉	☉	☉
Burgos	7	-2	1			4.0	☉	☉	☉	☉
Valladolid (A)	10	-3	4			7.5	○		○	☉
Valladolid	9	-2	1			4.1	○	☉	☉	☉
Soria	11	-5	6			6.6	☉		○	○
Salamanca (A)	9	-6	1			7.0	☉	○	○	☉
Avila	8	2	3			6.5	○		○	☉
Segovia	11	1	8			6.7	○		○	☉
Navacerrada	2	-1	3			7.6	○		○	☉
Madrid/Barajas	13	-2	7			7.4	○	○	○	☉
Madrid (Cdad.Universitaria)	12	-2	9			8.3	○	○	○	☉
Guadalajara	13	-1					○		○	☉
Toledo	12	0				6.5	☉		☉	☉
Cuenca	12	-3	9			6.4	○		○	☉
Molina de Aragón	9	-8	4			2.1	☉		○	○
Ciudad Real	13	-3	5		ip	7.4	☉	☉	☉	☉
Albacete (A)	12	1	9			7.8	☉	○	○	☉
Cáceres	14	5	10				☉	○	○	☉
Badajoz (A)	X	7	12		ip	7.6	☉		○	☉
Vitoria (A)	9	1	9		ip		☉		☉	☉
Logroño	6		5		ip	0.0	☉		☉	☉
Logroño (A)	6		6			0.0	☉	☉	☉	☉
Pamplona	8	3	7			2.6	☉		☉	☉
Huesca (A)	9	5	8			0.0	☉		☉	☉
Daroca	12	-3	6				○		○	☉
Zaragoza (A)	7	5	6			0.0	☉	☉	☉	☉
Zaragoza	13	6	6				☉		☉	☉
Calamocha	12	-6	4			4.2	☉	○	○	☉
Teruel		-4							☉	☉
Lérida	8	5				0.0	☉		☉	☉
Gerona (A)	13	3	12						☉	☉
Barcelona	12	9	13					☉	☉	☉
Barcelona (A)	13	5	12			0.0		○	☉	☉
Reus (A)	13	6	14			0.0	☉		○	☉
Tarragona	13	8	14	1		0.0	☉		○	☉
Tortosa	15	9	16			1.8	☉		☉	☉

SÍMBOLOS UTILIZADOS EN LOS CUADROS DE METEOROS SIGNIFICATIVOS

- ☉ Llovizna
- ☁ Niebla
- ⚡ Relámpagos
- ⚡ Granizo
- Desojado
- ☉ Nuboso
- ☐ NW 30 nudos
- ☐ NE 35 nudos
- ☉ Lluvia
- ☁ Niebla
- ☉ Tormenta
- ✳ Nieve
- ☉ Poco nuboso
- ☉ Cubierto
- ☐ SW 50 nudos
- ☐ SE 65 nudos

Estaciones	Temperaturas (°C)			Precipitación (l/m ²)		Horas de sol ayer	Meteoros significativos			
	Máxima de ayer	Mínima de hoy	12 horas de hoy	06 ayer a 06 hoy	Hoy 06-12		18 horas de ayer	00 horas de hoy	06 horas de hoy	12 horas de hoy
Castellón de la Plana	17	10				3.6	☉		☉	
Valencia (A)	17	8	15			4.0	☉	☉	☉	☉
Valencia	17	8				5.3	☉		☉	
Alicante (A)	17	9	16			4.4	☉	☉	☉	☉
Alicante	17	8				4.8	☉		☉	
Murcia (A)	16	7	14			4.5	☉	☉	☉	☉
Murcia	17	8	14			4.2	☉		☉	☉
Cartagena	14	9	13				☉		☉	☉
San Javier	15	9	15			4.5	☉		☉	☉
Sevilla (A)	18	10	14	2	14	7.7	☉	☉	☉	☉
Córdoba (A)	17	5	11	ip	ip	8.8	☉	☉	☉	☉
Jaén	17	7		ip		8.4	☉		☉	
Granada (A)	17		13		ip		☉	☉		☉
Huelva	18	11		9		6.5	☉		☉	
Jerez de la Frontera (A) ...	19	11	14	8	10		☉	☉	☉	☉
Cádiz	18	13	15	12		6.0	☉		☉	☉
San Fernando		12		15		4.2			☉	
Tarifa	16	13	15	ip	22	1.1	☉	☉	☉	☉
Málaga (A)	17	11	14	ip	1	5.9	☉	☉	☉	☉
Almería (A)	19	10	16		ip	7.5	☉	☉	☉	☉
Palma de Mallorca (A)	17	3	17			6.3	☉	☉	☉	☉
Mahón (A)	15	8	14			4.5	☉	☉	☉	☉
Ibiza (A)	16	10	15			5.5	☉	☉	☉	☉
Santa Cruz de Tenerife (A)...	16	12	14	13		0.7	☉	☉	☉	☉
Santa Cruz de Tenerife	22	17	19	ip		7.0	☉	☉	☉	☉
Las Palmas (A)	23	15	19			4.6	☉	☉	☉	☉
Fuerteventura (A)	24		19				☉		☉	☉
Lanzarote (A)	22	13	19	ip		1.8	☉	☉	☉	☉
Ceuta	15		12		7		☉		☉	☉
Melilla	15	12	14	1	ip	5.7	☉	☉	☉	☉





SERVICIO METEOROLOGICO NACIONAL
ESCALA 1:30 000 000
PROYECCION CONICA LAMBERT

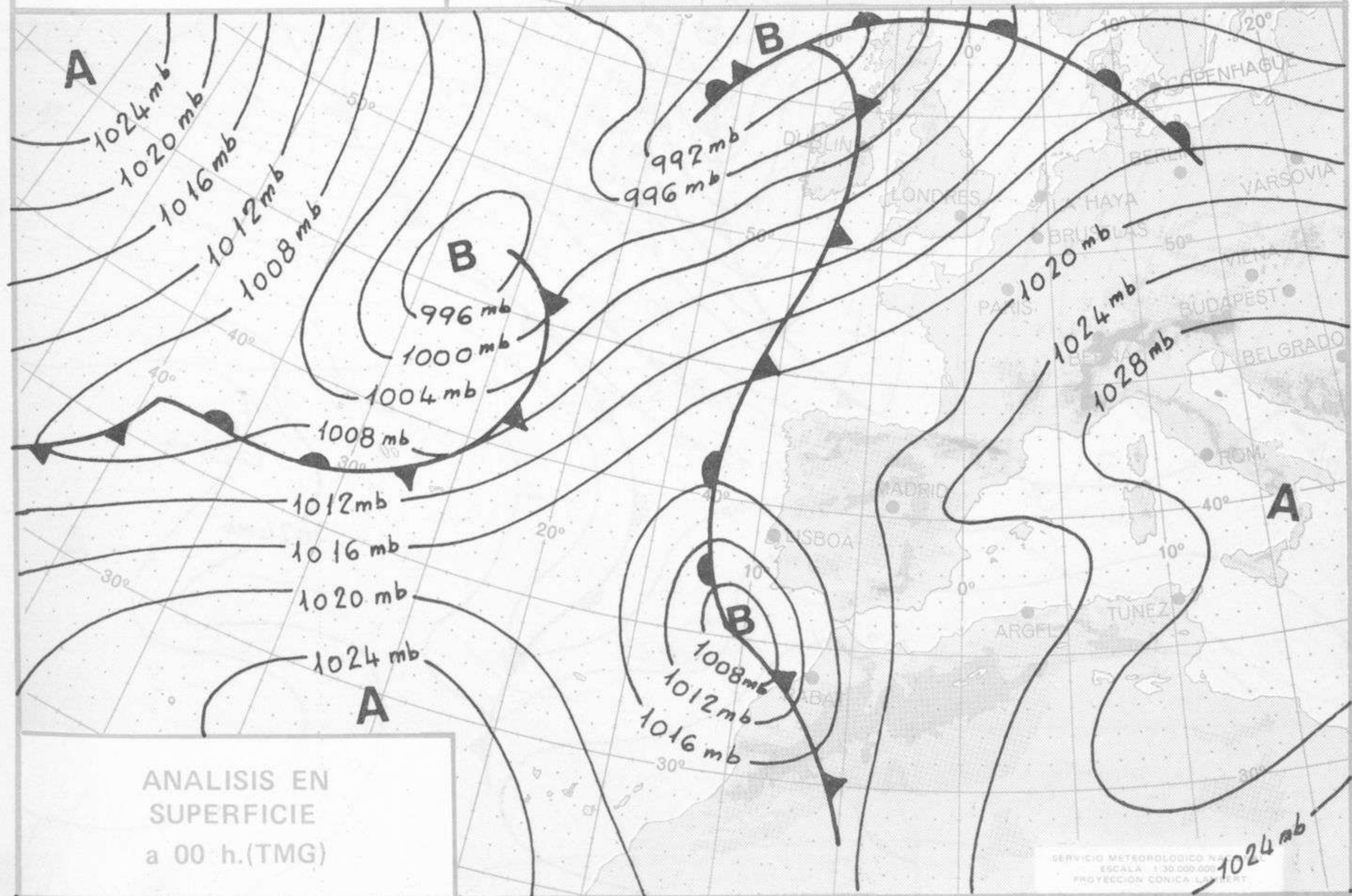
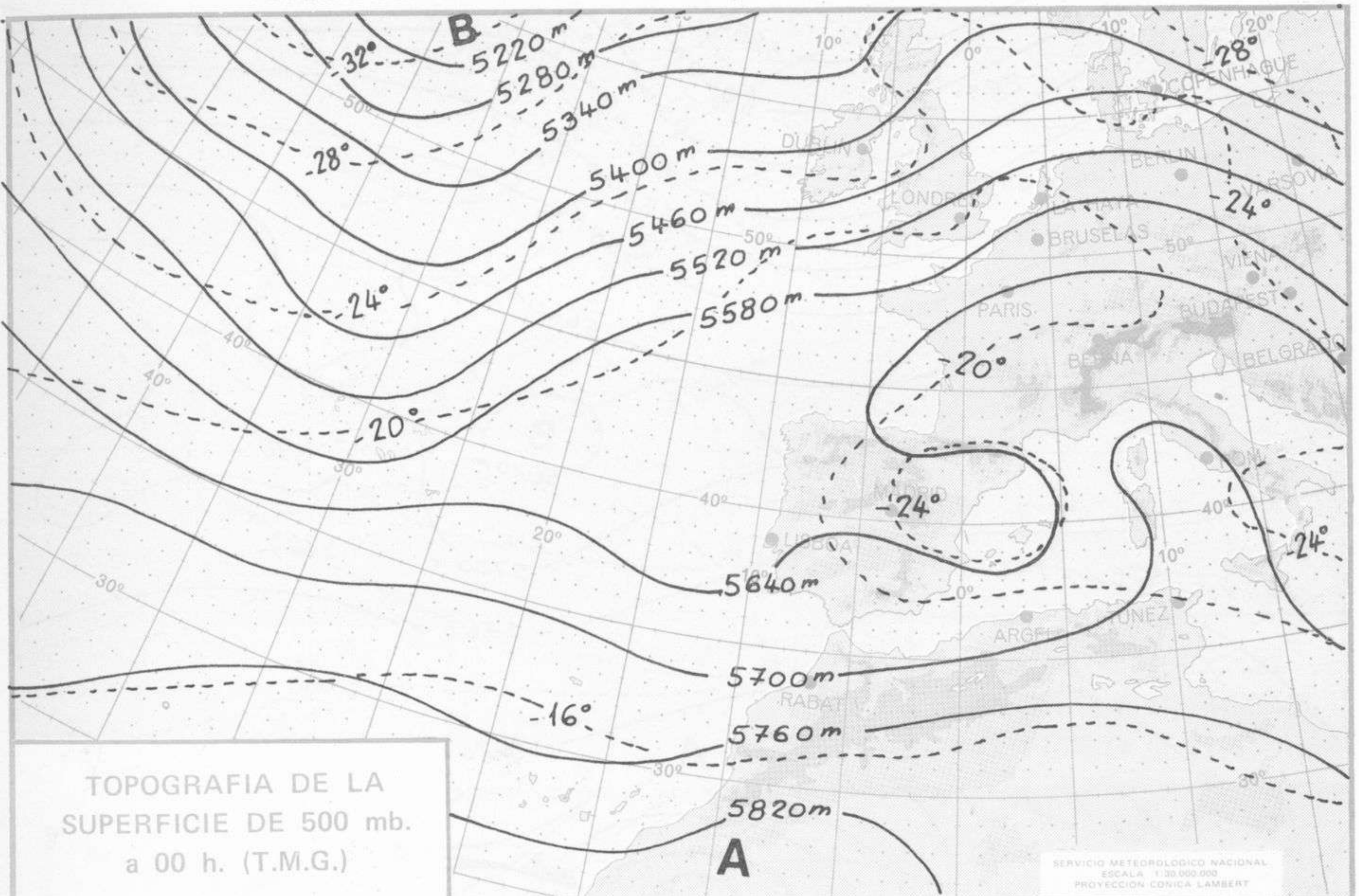


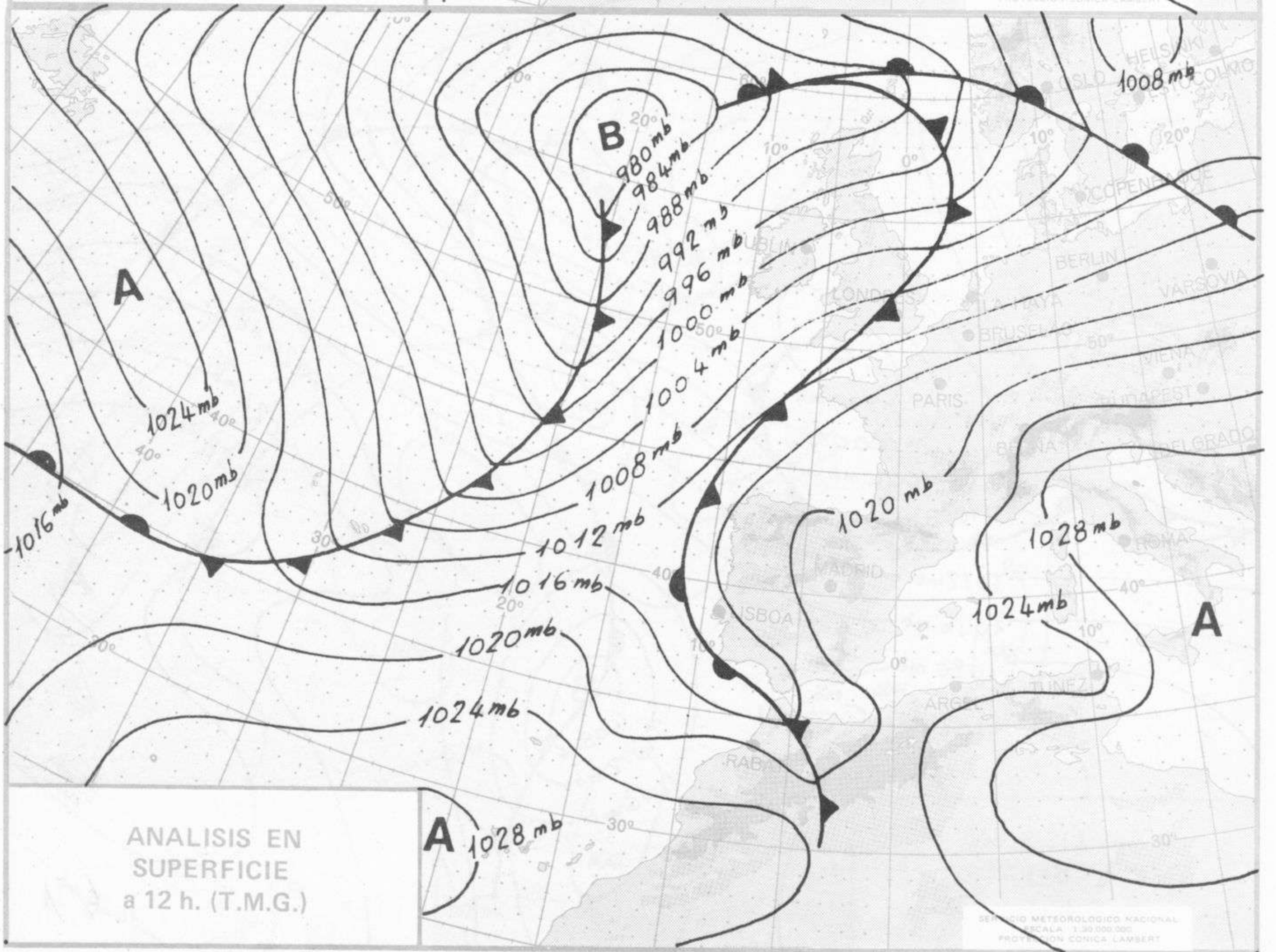
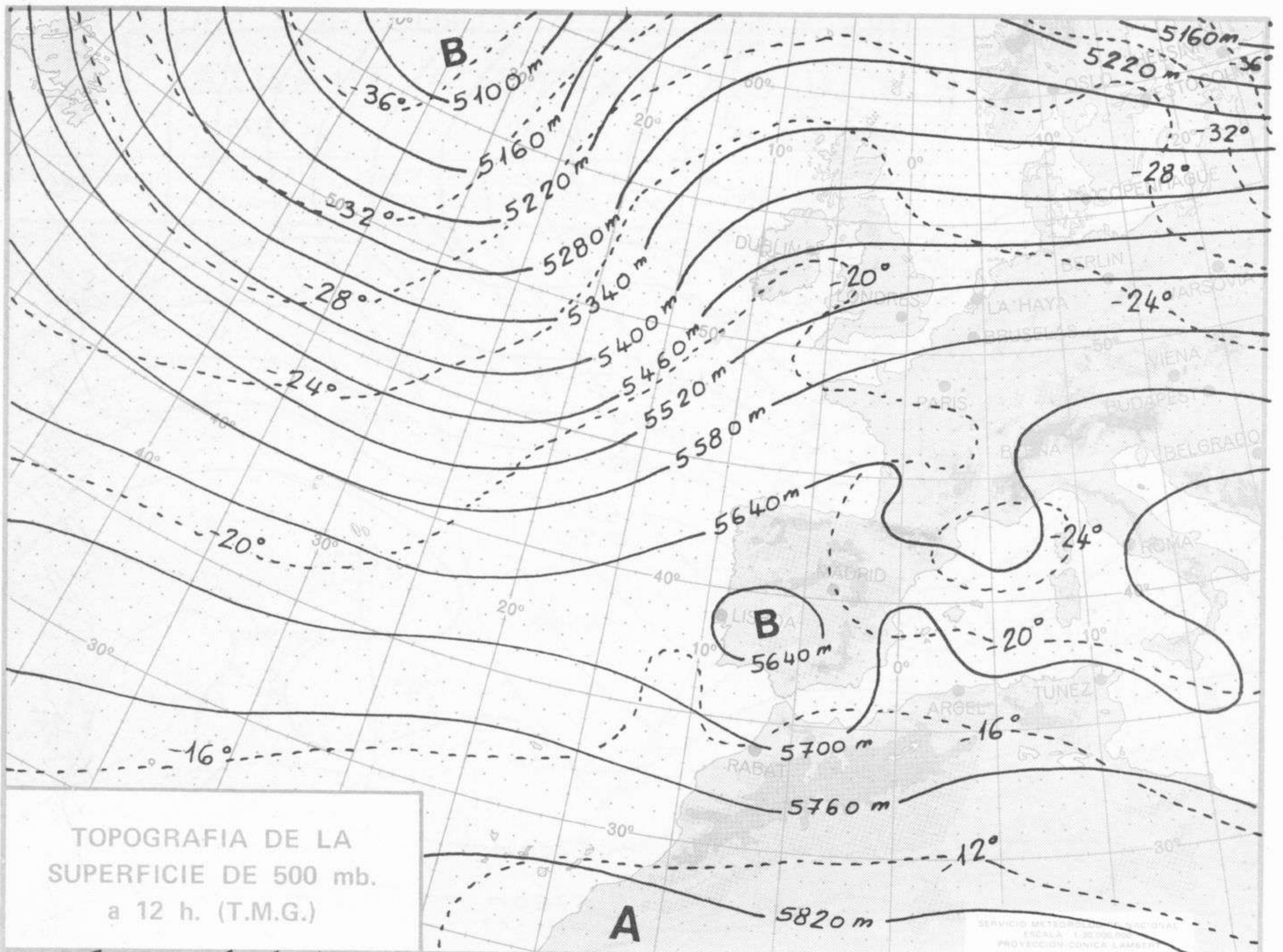
INFORMACION TECNICA DIARIA

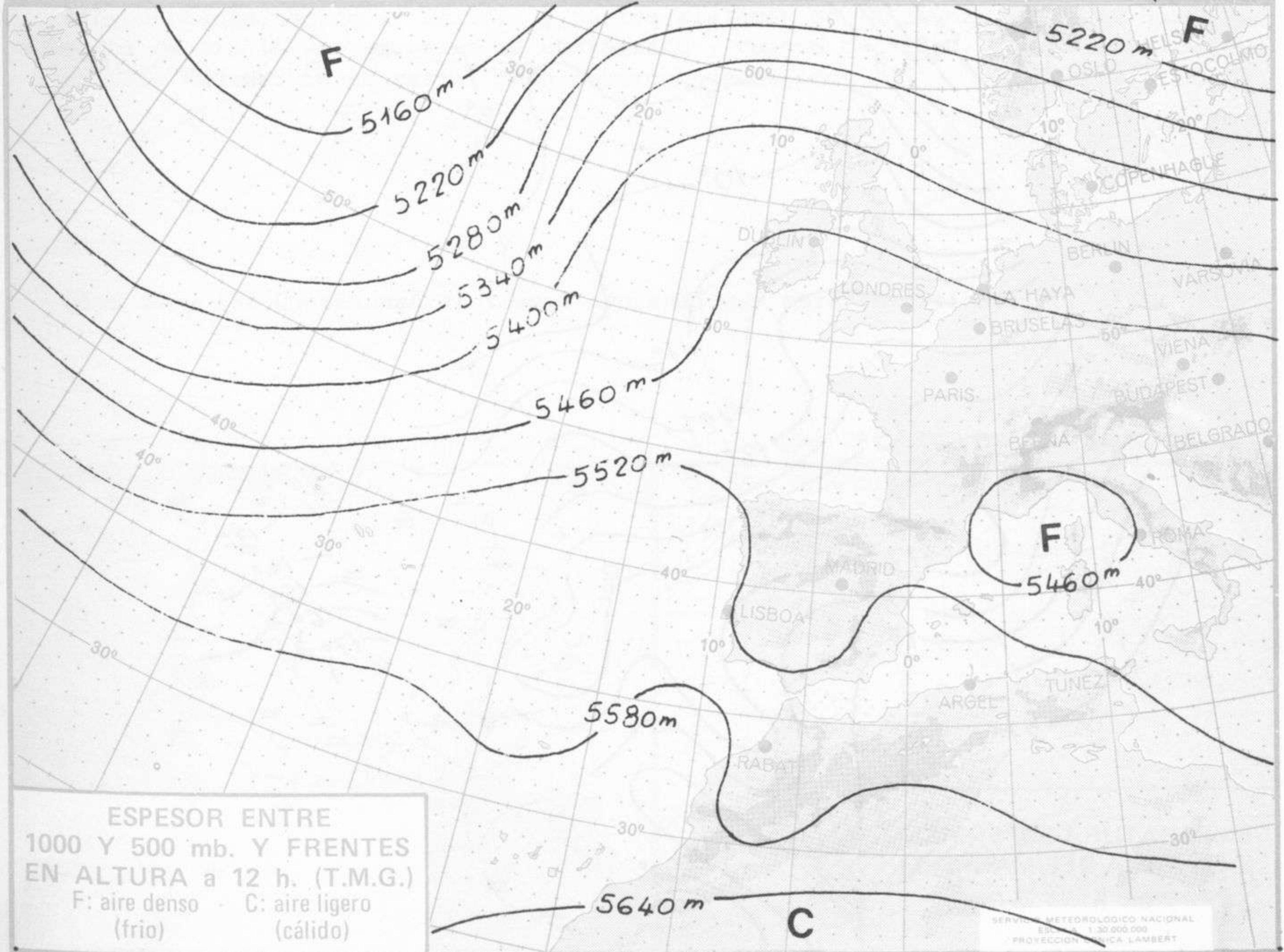
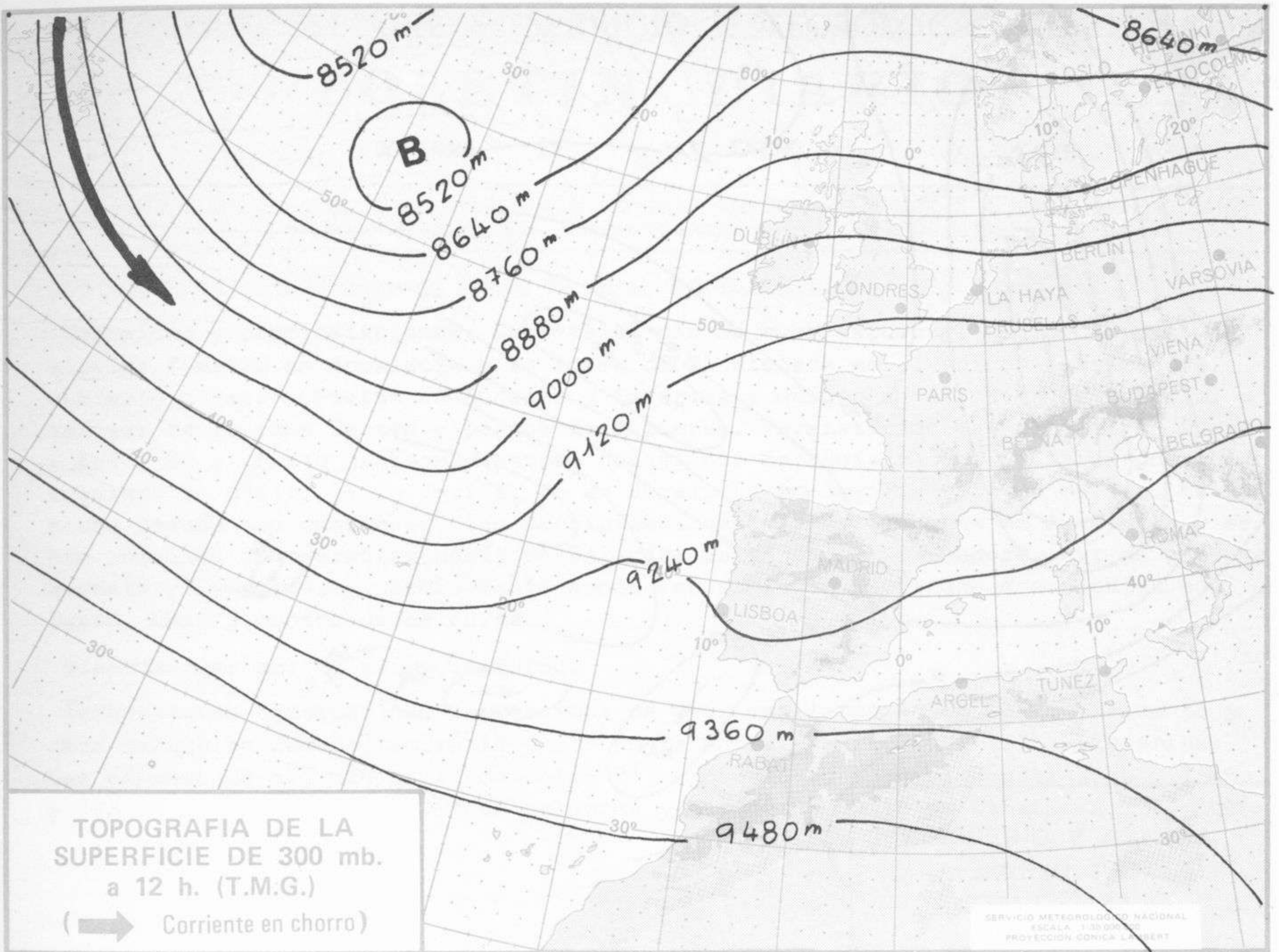
Núm. 11

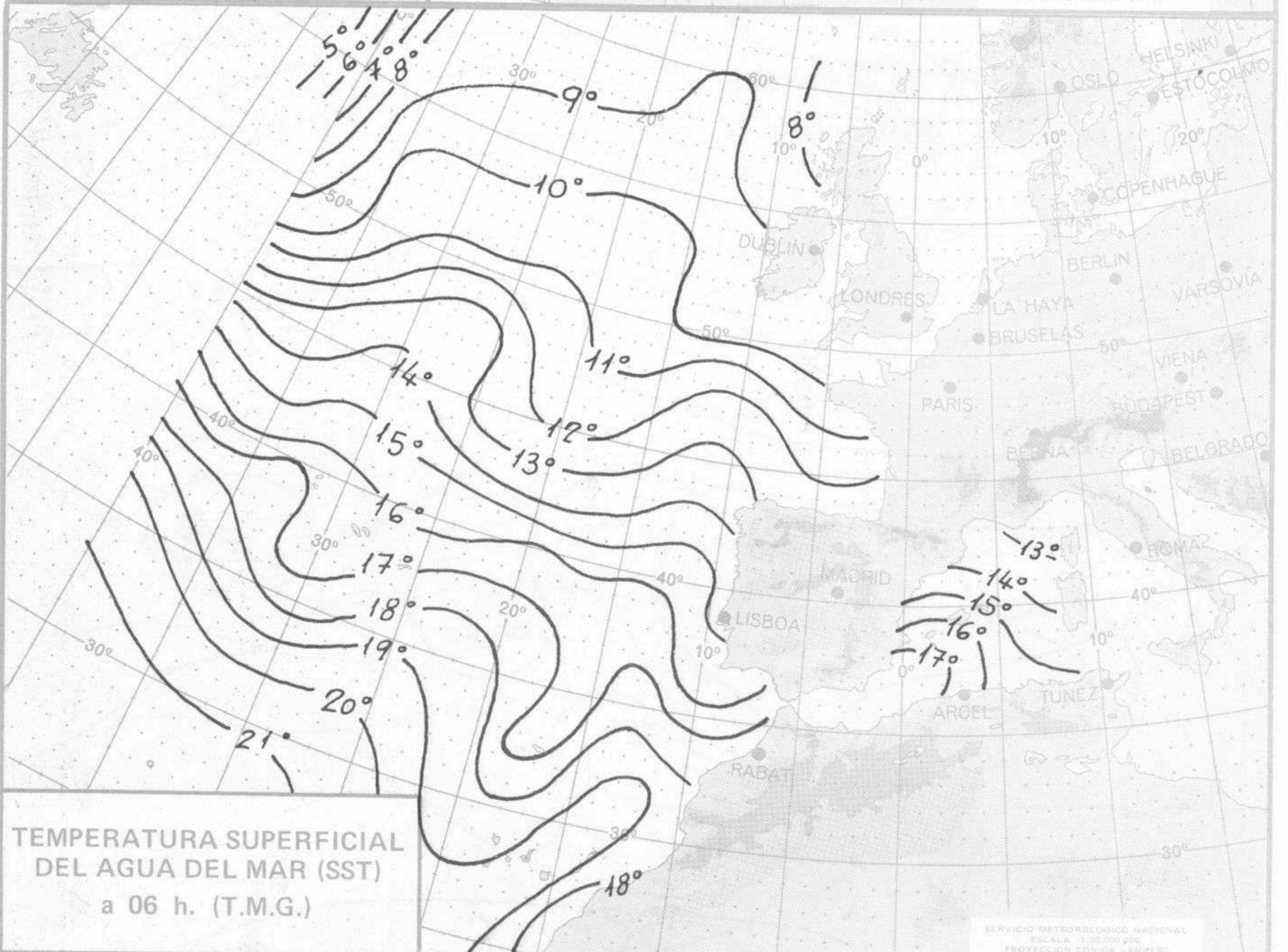
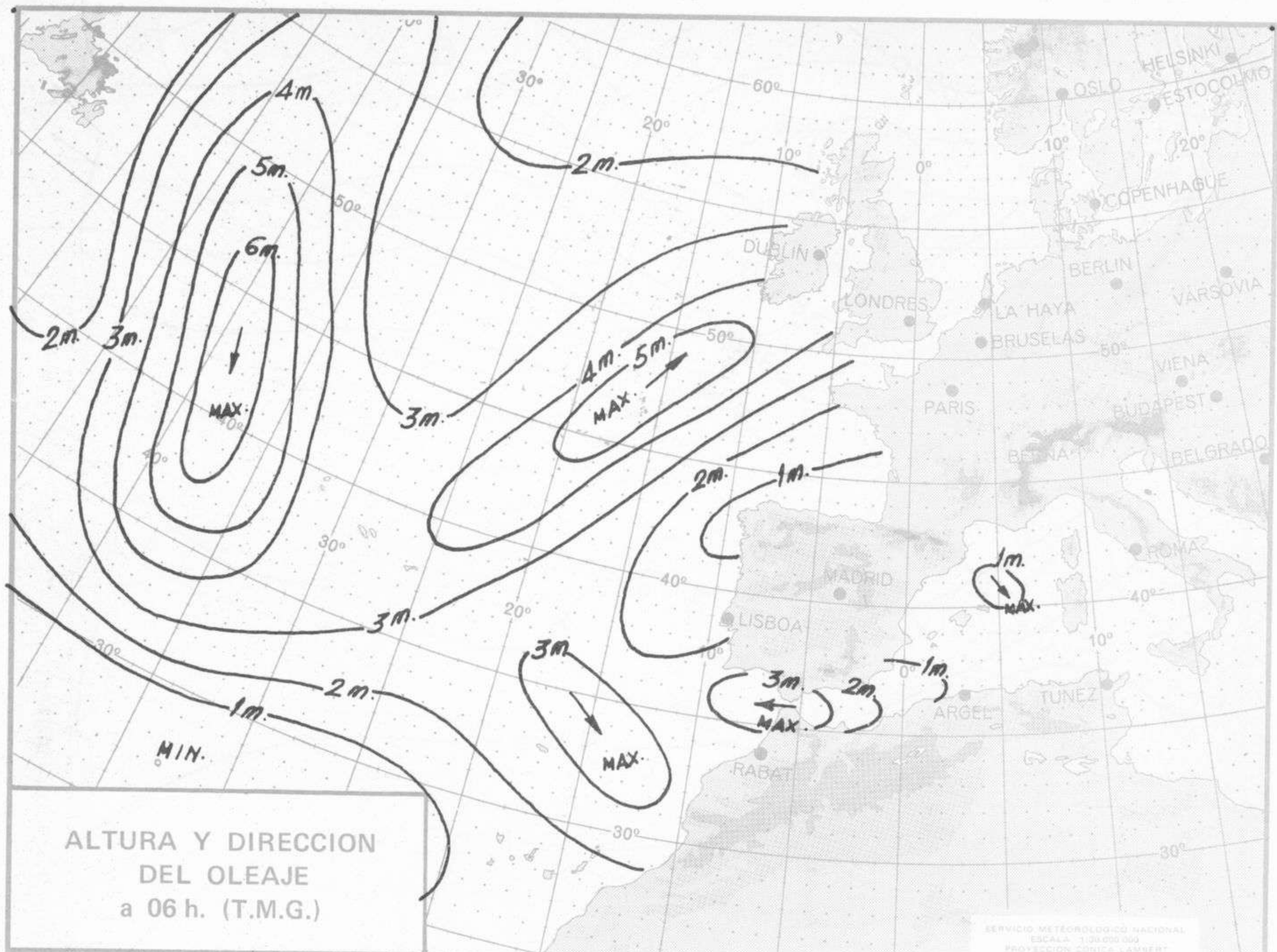
MADRID, SABADO 11 de ENERO de 1.975

Dirección postal: Centro de Análisis y Predicción (Ciudad Universitaria), Apartado 285 - Madrid - 3 - (España) - Teléfono: 244 35 00
Fonometeo local: teléfono 094 - Fonometeo España: teléfono 232 69 40 de Madrid











COMPLEMENTO A LA INFORMACION TECNICA DIARIA



Dirección postal: Centro de Análisis y Predicción (Ciudad Universitaria), Apartado 285 - Madrid - 3 - (España) - Teléfono: 244 35 00
 Fonometeo local: teléfono 094 - Fonometeo España: teléfono 232 69 40 de Madrid

MADRID, Sábado 11 de ENERO de 1.975

		R A D I O S O N D E O S															
		Sondeos a 00 horas (T M G)						Sondeos a 12 horas (T M G)									
		Presiones tipo			Puntos notables			Presiones tipo			Puntos notables						
		PPP	hhh	TT	DD	dd	ff	PPP	TT	DD	PPP	TT	DD	PPP	TT	DD	
La Coruña	08.001	1000	148	9	60	v	02	1011	7	50	1000	148	13	65	17	06	
		850	1492	6	78	21	08				850	1497	5	69	22	10	
		700	3050	-4	71	21	14	969	13	67	700	3054	-4	75	21	16	
		500	5632	-18	71	21	15	803	3	79	500	5600	-18	16	24	18	
		400	7250	-41	25	30	48	540	-16	75	400	7270	-31	35	24	21	
		300	9220	-47	34	24	22	513	-17	75	300	9230	-48	45	25	41	
		250	10410	-56		25	12	389	-31	40	250	10410	-57		25	27	
		200	11790	-66		26	19	283	-50	31	200	11790	-64		24	27	
		150	13610	-54		25	42	202	-64		150	13600	-56		25	41	
		100	16170	-64		24	37	198	-66		100						
		70						175	-55		70						
	50						147	-54		50							
	30						103	-64		30							
	20									20							
Madrid / Barajas	08.221	1000	196					948	2	31	1000	194					
		850	1502	-3	61	10	x	843	-3	62	850	1516	1	22	04	05	
		700	3017	-10		00	00	505	-23		700	3068	-3	67	21	07	
		500	5550	-24		27	05	388	-38		500	5670	-18	63	07	08	
		400	7150	-36		14	25	324	-39		400	7200	-33	61	06	25	
		300									300	9260	-47	60	01	25	
		250									250	10440	-57		36	20	
		200									200	11840	-59		28	25	
		150									150	13680	-55		28	33	
		100									100	16220	-63		27	30	
		70									70						
	50									50							
	30									30							
	20									20							
Palma de Mallorca / Bon Bonet	08.302	1000	199	11	32	00	00	1018	12	38	1000	185	15	44	05	06	
		850	1540	6	58	23	06	918	7	00	850	1550	12	37	17	12	
		700	3103	-5	58	22	14	884	7	56	700	3130	-3	28	02	59	
		500	5630	-27	27	22	17	769	2	64	500	5690	-23	60	02	29	
		400	7200	-39	59	25	35	562	-21	07	400	7290	-34		25	58	
		300	9150	-44		25	41	381	-41	56	300	9260	-44		25	64	
		250	10360	-49		25	37	347	-40		250	10470	-50		25	62	
		200	11810	-52		26	29	240	-51		200	11920	-49		25	76	
		150	13670	-56		31	25	170	-53		150	13810	-53				
		100	16190	-66		28	29	100	-66		100	16370	-64				
		70									70						
	50									50							
	30									30							
	20									20							
Santa Cruz de Tenerife	60.020	1000	180	19	50	29	10	1017	18	56	1000	195	18	58	00	00	
		850	1541	8	57	27	12	863	6	00	850	1559	7	00	00	00	
		700	3138	4		27	18	831	10		700	3166	6		21	08	
		500	5770	-15		27	25	755	8		500	5820	-12		27	35	
		400	7430	-28		28	55	447	-21		400	7480	-26		26	40	
		300	9440	-44		25	50	302	-44		300	9500	-42		26	70	
		250	10640	-54		25	50	195	-63		250	10700	-52		26	75	
		200	12050	-62		25	43				200	12110	-64		26	75	
		150									150	13860	-63		26	50	
		100									100	16360	-66		26	50	
		70									70						
	50									50							
	30									30							
	20									20							

V I E N T O E N A L T I T U D																
Estación	Tipo de Sondeo	Indicativo	dia/hora	Tierra dd ff	1.000m. dd ff	1.500m. dd ff	2.000m. dd ff	3.000m. dd ff	4.000m. dd ff	5.500m. dd ff	7.000m. dd ff	9.000m. dd ff	10.500m. dd ff	12.000m. dd ff	13.500m. dd ff	16.000m. dd ff

