



BOLETIN DIARIO

AÑO XXIII
2ª Epoca
Núm. 313.

MADRID, SABADO 9 de NOVIEMBRE de 1.974

Dirección postal: Centro de Análisis y Predicción (Ciudad Universitaria), Apartado 285 - Madrid - 3 - (España) - Teléfono: 244 35 00
Fonometeo local: teléfono 094 - Fonometeo España: teléfono 232 69 40 de Madrid

TIEMPO PASADO (de 12 horas de ayer a 12 horas, T.M.G., de hoy):

Nubosidad y precipitaciones: Ayer durante el día el cielo estuvo casi despejado en toda España. Las nieblas intensas que hubo por la mañana en Galicia, Cantábrico, Duero, alto Ebro y puntos del Centro, han persistido, aunque debilitadas, en puntos de Galicia y del Cantábrico. En la noche de hoy continuó despejado. Hubo nieblas y persisten durante la mañana en Galicia, Cantábrico, puntos del Duero, Ebro, Centro y Cataluña.

Vientos fuertes: Hoy se registraron intervalos fuertes del Este en el Estrecho.

Temperaturas destacables: Las máximas de ayer han oscilado entre los 14° en Avila, Teruel, Pamplona y Coruña y los 26° de Huelva y de 23° a 25° en Canarias. Las mínimas de hoy se registraron entre los 3° bajo cero de Valladolid y Salamanca y los 14° de Cádiz; en Baleares oscilaron de 3° a 10° y de 15° a 18° en las capitales Canarias.

PRONOSTICO PARA MAÑANA:

En Galicia, Cantábrico y alto Duero y cabeceras del Ebro cielo nuboso con lluvias débiles o moderadas. Aumento de nubosidad en el bajo Duero, Extremadura, Centro, Aragón y Cataluña. Poco nuboso en las demás regiones.

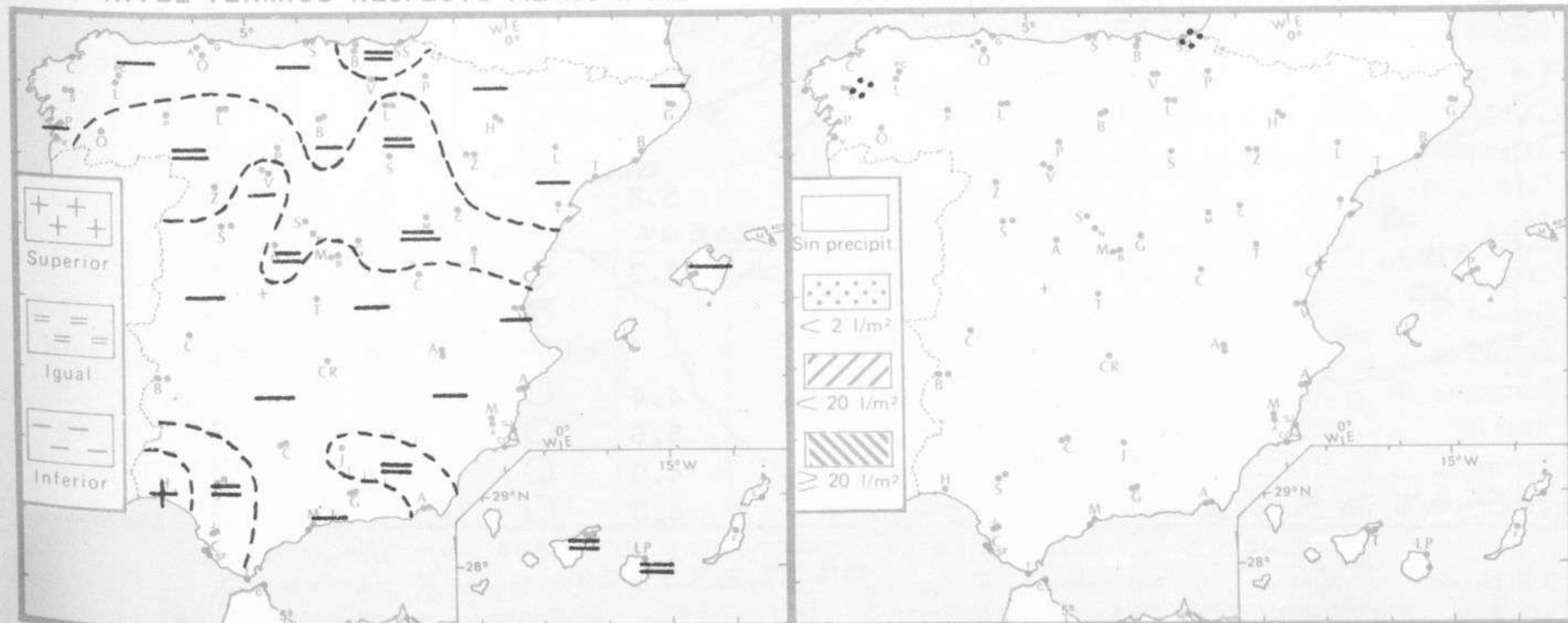
TENDENCIA PARA LOS DIAS 11 Y 12.

Día 11: Extensión de las precipitaciones de forma débil y dispersa al sistema Central, Aragón y Cataluña. En las demás regiones continuará con análogas características.

Día 12: Lluvias en Galicia, Cantábrico y alto Duero y Ebro. Algo nuboso en las demás regiones atlánticas.

NIVEL TERMICO RESPECTO AL NORMAL

AREAS CON PRECIPITACION (12 h. ayer a 12 h. hoy)

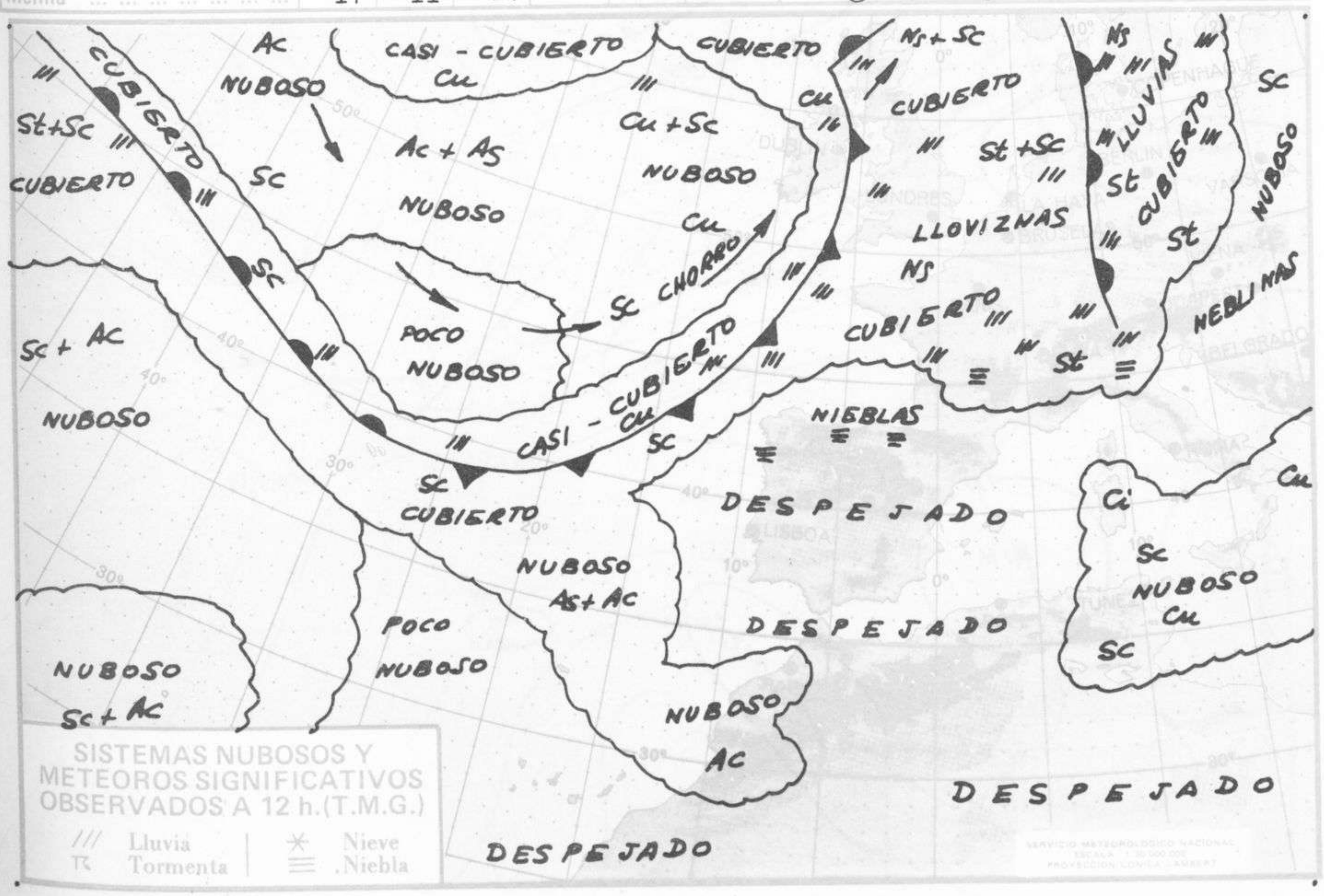


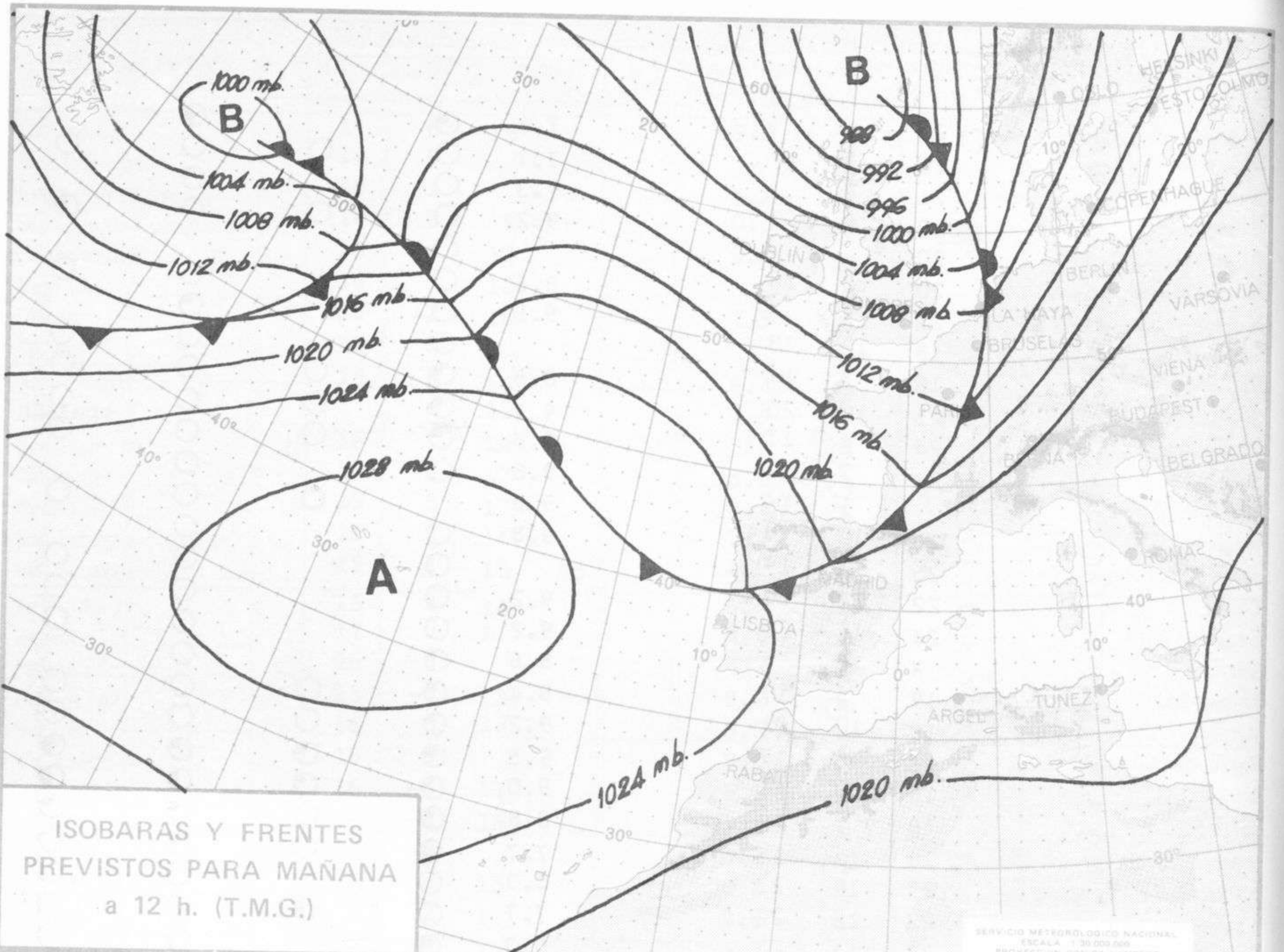
Estaciones	Temperaturas (°C)			Precipitación (l/m ²)		Horas de sol ayer	Meteoros significativos			
	Máxima de ayer	Mínima de hoy	12 horas de hoy	06 ayer a 06 hoy	Hoy 06-12		18 horas de ayer	00 horas de hoy	06 horas de hoy	12 horas de hoy
La Coruña	14	6	13			9.0	☉	○	☁	☉
Monteventoso	13	9					☉		☁	
Lugo (Punto Centro)	16	1				3.6	☉	○	☁	
Santiago de Compostela (A)	16	0	9			8.5	☉	☁	☁	☉
Pontevedra	15	4	12			8.8	☉		☉	☉
Vigo (A)	16	5	12				☉		☉	☉
Orense	20	-2	10			7.9	☉		☉	☉
Ponferrada	15	0					☉		☉	
Asturias (A)	15	6	12			8.4	☉		☉	☉
Oviedo		6	15			8.3			☉	☉
Santander (A)	16		14				☉		☉	☉
Santander	15	8	13			8.5	☉	○	☁	☉
Bilbao (A)	19	5	17			6.4	☉	○	☁	☉
San Sebastian/Igueldo	15	8	14			5.9	☉	○	☉	☉
San Sebastian (A)	15	4	15	ip		4.0	☉	○	☉	☉
León (A)	16	3	14			8.8	☉	○	☉	☉
Zamora	17	0	11			8.6	☉		☉	☉
Palencia	16	0				8.7	☉		☉	
Burgos (A)	15	-3	13			8.2	☉	○	☉	☉
Burgos	16	0	13			8.0	☉		☉	☉
Valladolid (A)	15	0				8.0	☉		☉	
Valladolid	16	-3	11			5.8	☉	○	☉	☉
Soria	18	-2	16			7.9	☉	○	☉	☉
Salamanca (A)	16	-3				8.2	☉	○	☉	☉
Avila	14	0	15			8.2	☉		☉	☉
Segovia	X	2	13			7.8	☉		☉	☉
Navacerrada	8	6	12			7.0	☉		☉	☉
Madrid/Barajas	19	0	15			7.0	☉	○	☉	☉
Madrid (Cdad. Universitaria)	19	1	16			7.1	☉	○	☉	☉
Guadalajara	21	2					☉		☉	☉
Toledo		4	13			8.7			☉	☉
Cuenca	17	0				7.3	☉		☉	
Molina de Aragón	15		14				☉		☉	☉
Ciudad Real	18	1	13			9.3	☉	☉	☉	☉
Albacete (A)	15	0	14			9.8	☉		☉	☉
Cáceres		9	18				☉	○	☉	☉
Badajoz (A)	22	2	19			9.4	☉		☉	☉
Vitoria (A)	15	1	5				☉		☁	☁
Logroño	17	4	14			X	☉		☉	☉
Logroño (A)	17	5	18			9.6	☉	○	☉	☉
Pamplona	14	3	13			5.4	☉		☉	☉
Huesca (A)	17	5	13			4.9	☉		☉	☉
Daroca	16	-2				6.9	☉		☉	☉
Zaragoza (A)	18	4	15			5.0	☉	○	☉	☉
Zaragoza	18	6	13				☉		☉	☉
Calamocha	15	-4	12			5.8	☉	○	☉	☉
Teruel	14	-2					☉		☉	☉
Lérida	15	3				5.2	☉		☉	☉
Gerona (A)	18	1	13				☉		☉	☉
Barcelona	19	11	18				☉	☉	☉	☉
Barcelona (A)	17	6	17			4.4	☉	○	☉	☉
Reus (A)	19	6	19			5.6	☉		☉	☉
Tarragona	20	5				4.0	☉		☉	☉
Tortosa	21	5				4.0	☉		☉	☉

SÍMBOLOS UTILIZADOS EN LOS CUADROS DE METEOROS SIGNIFICATIVOS

- ☉ Llovizna ☁ Nebliña ⚡ Relámpagos ▲ Granizo ○ Despejado ☉ Nuboso ↙ NW 30 nudos ↗ NE 35 nudos
- ☂ Lluvia ☁ Niebla ⚡ Tormenta * Nieve ☉ Poco nuboso ● Cubierto ↘ SW 50 nudos ↗ SE 65 nudos

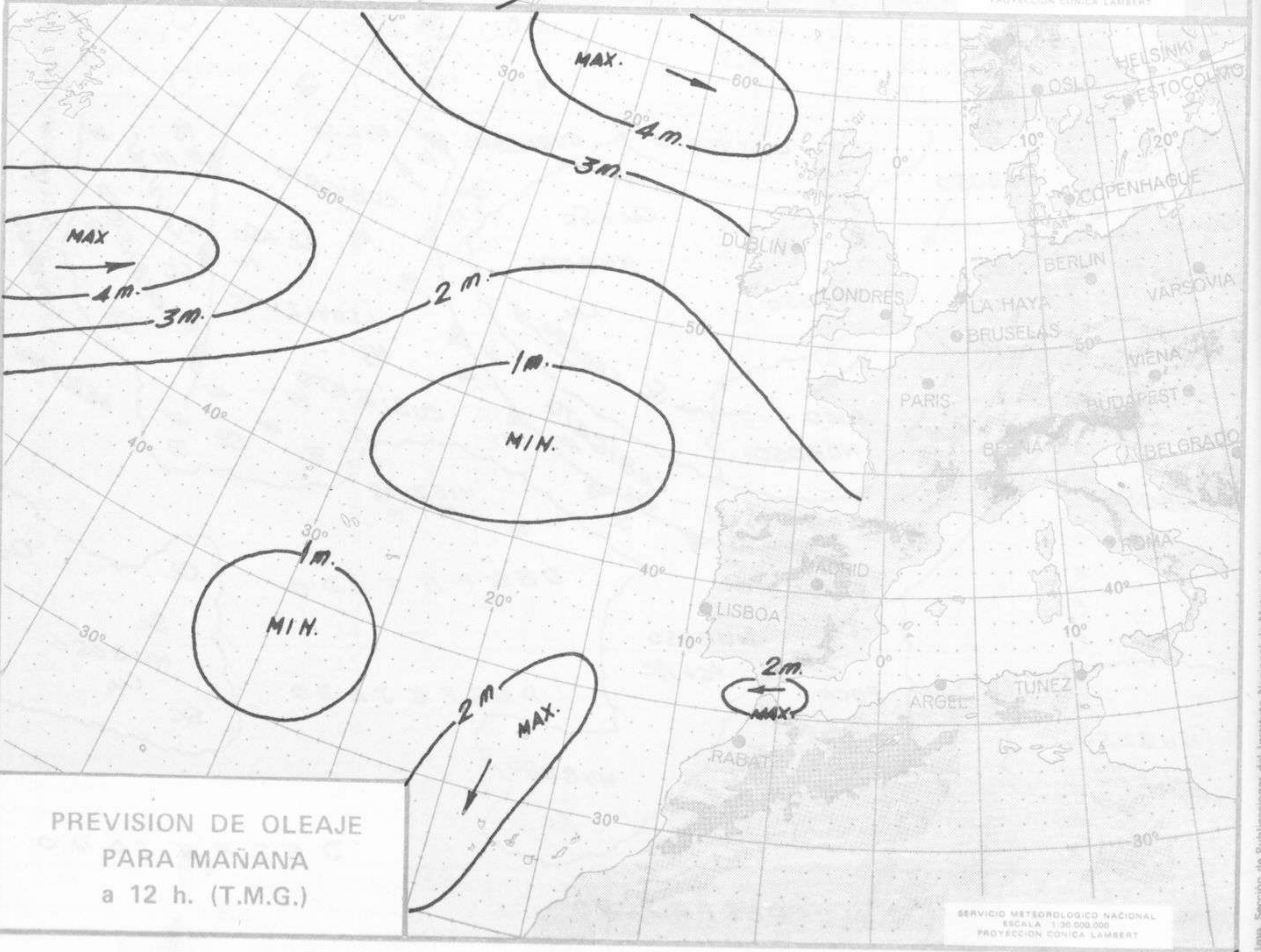
Estaciones	Temperaturas (°C)			Precipitación (l/m ²)		Horas de sol ayer	Meteoros significativos			
	Máxima de ayer	Mínima de hoy	12 horas de hoy	06 ayer a 06 hoy	Hoy 06-12		18 horas de ayer	00 horas de hoy	06 horas de hoy	12 horas de hoy
Castellón de la Plana ...	22	8				7.6	☉		☉	
Valencia (A) ...	20	5	19			7.7	☉	☉	☉	☉
Valencia ...	21	8				7.3	☉		☉	
Alicante (A) ...	19	6	18			9.2	☉	☉	☉	☉
Alicante ...	20						☉			
Murcia (A) ...	20	3	16			8.6	☉		☉	☉
Murcia ...	21	5				9.5	☉		☉	
Cartagena ...	18	13	15				☉		☉	
San Javier ...	18	3	17			8.8	☉	☉	☉	☉
Sevilla (A) ...	25	10	20			9.7	☉	☉	☉	☉
Córdoba (A) ...	24	4	17			9.8	☉	☉	☉	☉
Jaén ...	21	7				8.8	☉		☉	
Granada (A) ...		1	16			9.8		☉	☉	☉
Huelva ...	26	10				9.8	☉		☉	
Jerez de la Frontera (A) ...	25	3	19				☉		☉	☉
Cádiz ...	22	14	20			9.2	☉		☉	☉
San Fernando ...	24	14	21			9.2	☉		☉	☉
Tarifa ...	X	16				8.6	☉		☉	
Málaga (A) ...	19	5	17			8.4	☉	☉	☉	☉
Almería (A) ...	18	10	21			9.2	☉	☉	☉	☉
Palma de Mallorca (A) ...	18	3	17			9.5	☉	☉	☉	☉
Mahón (A) ...	16	10	17			9.0	☉	☉	☉	☉
Ibiza (A) ...	18	9	18			8.8	☉	☉	☉	☉
Santa Cruz de Tenerife (A)...	18	13	17			7.7	☉	☉	☉	☉
Santa Cruz de Tenerife ...	25	18	23			8.3	☉		☉	☉
Las Palmas (A) ...	23	15	22			7.7	☉	☉	☉	☉
Fuerteventura (A) ...	27	14	21			8.3	☉		☉	☉
Lanzarote (A) ...	23	15	22			4.8	☉		☉	☉
Ceuta ...	18						☉		☉	☉
Melilla ...	17	11	17			9.1	☉	☉	☉	☉





ISOBARAS Y FRENTES
PREVISTOS PARA MAÑANA
a 12 h. (T.M.G.)

SERVICIO METEOROLÓGICO NACIONAL
ESCALA 1:30 000 000
PROYECCION CONICA LAMBERT



PREVISION DE OLEAJE
PARA MAÑANA
a 12 h. (T.M.G.)

SERVICIO METEOROLÓGICO NACIONAL
ESCALA 1:30 000 000
PROYECCION CONICA LAMBERT

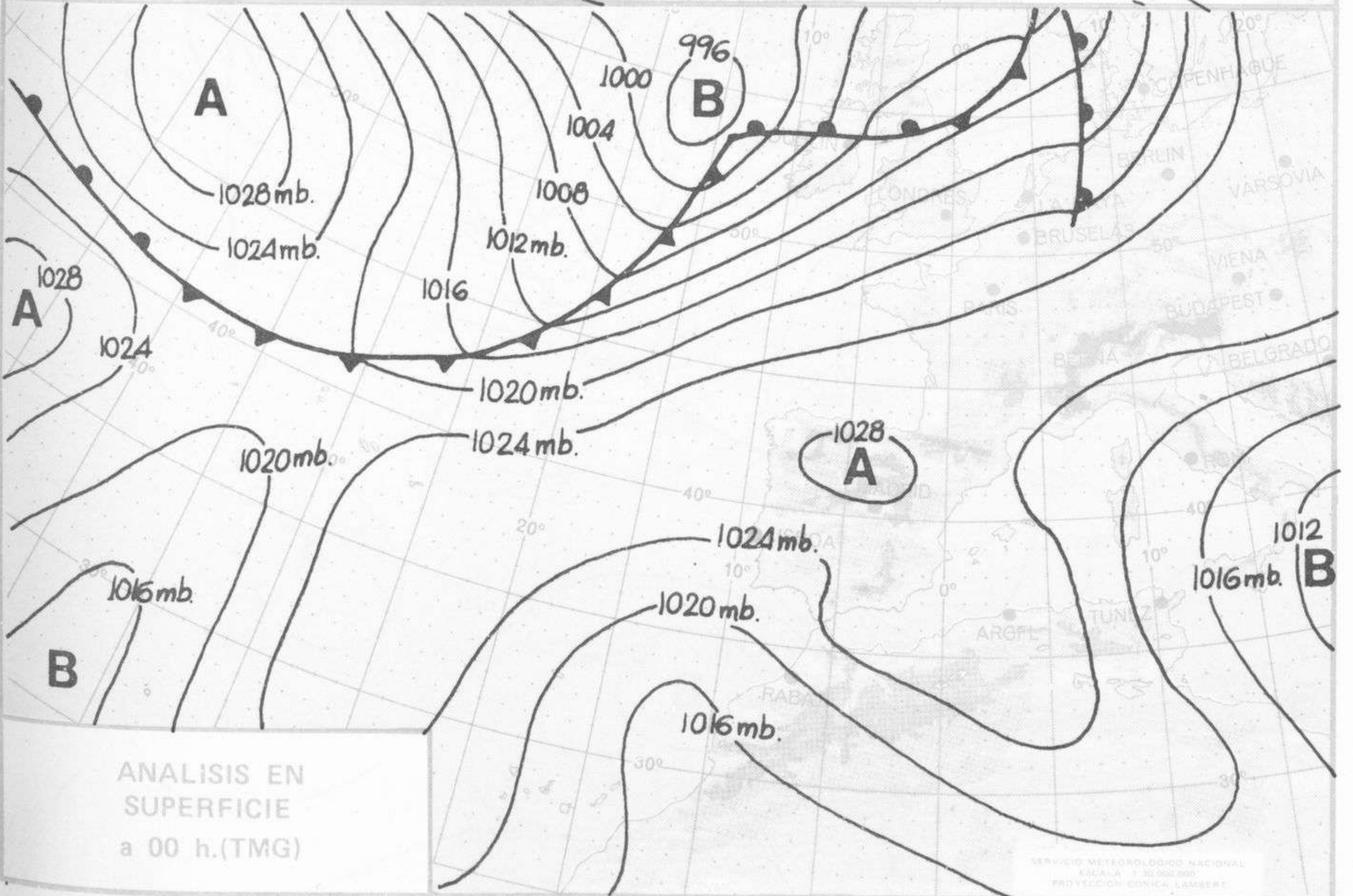
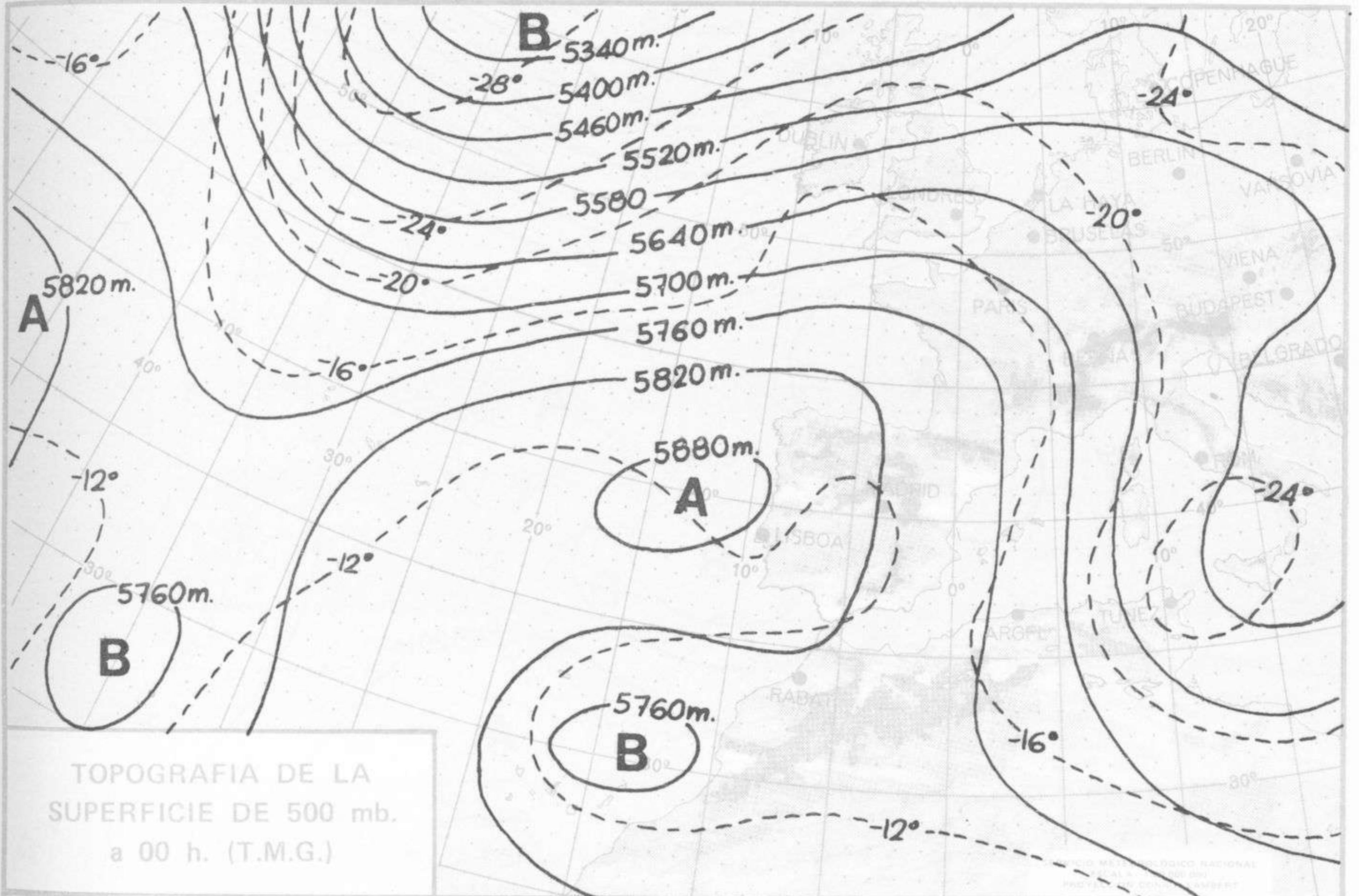


INFORMACION TECNICA DIARIA

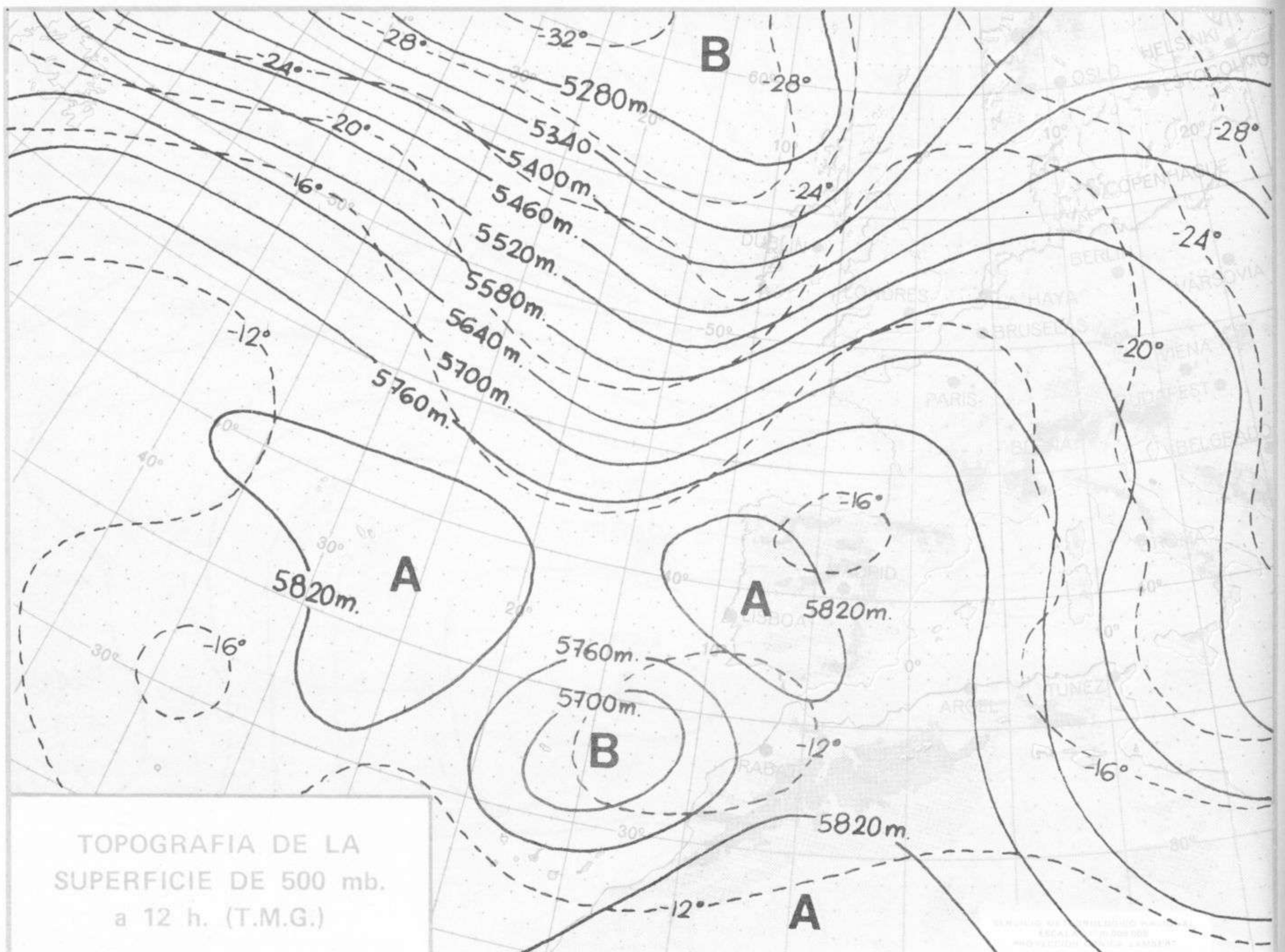
Núm. 313.

MADRID, SABADO 9 de NOVIEMBRE de 1.974

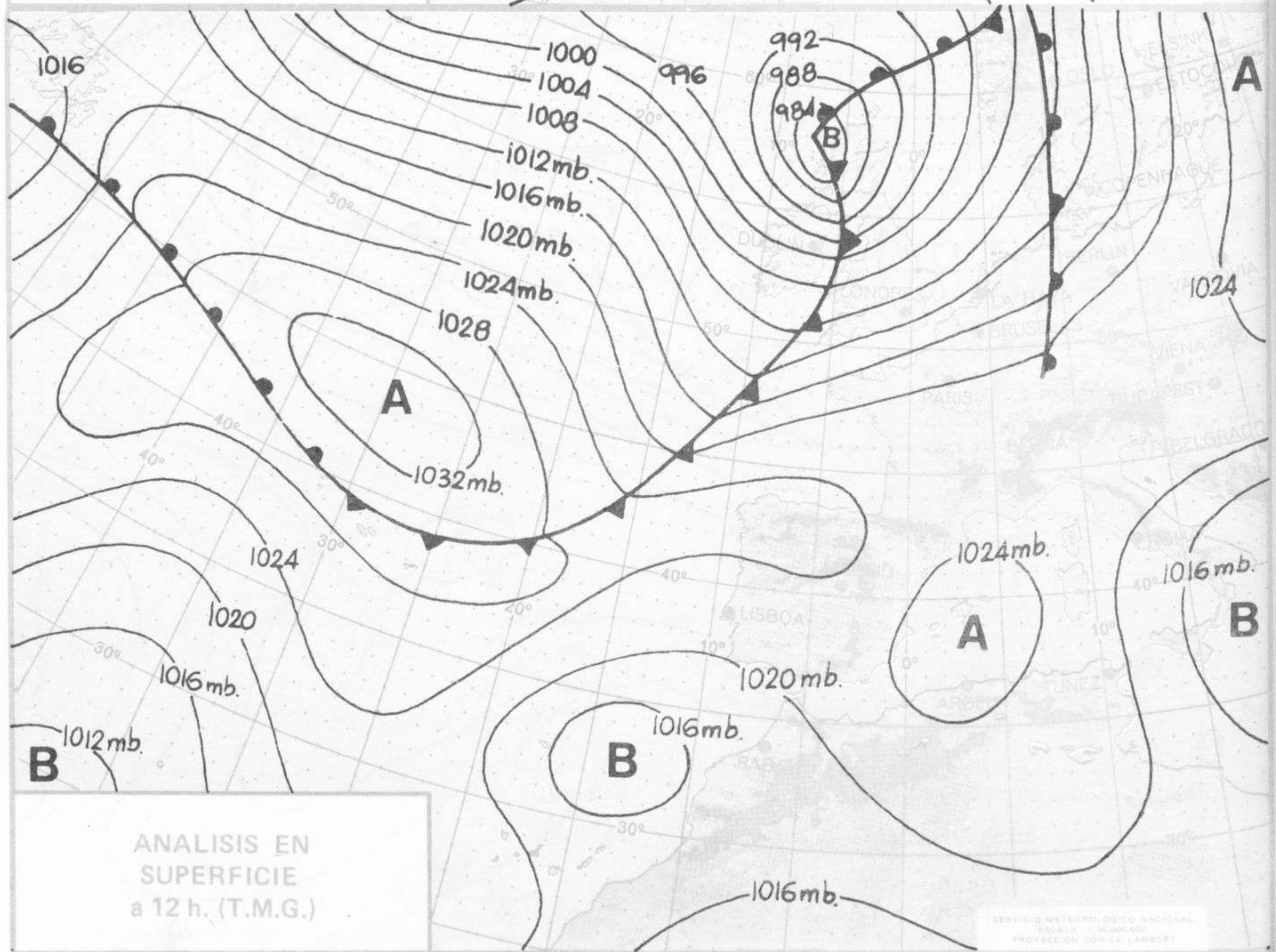
Dirección postal: Centro de Análisis y Predicción (Ciudad Universitaria), Apartado 285 - Madrid - 3 - (España) - Teléfono: 244 35 00
Fonometeo local: teléfono 094 - Fonometeo España: teléfono 232 69 40 de Madrid



SERVICIO METEOROLOGICO NACIONAL
ESCALA 1:30.000.000
PROYECCION CONICA LAMBERT

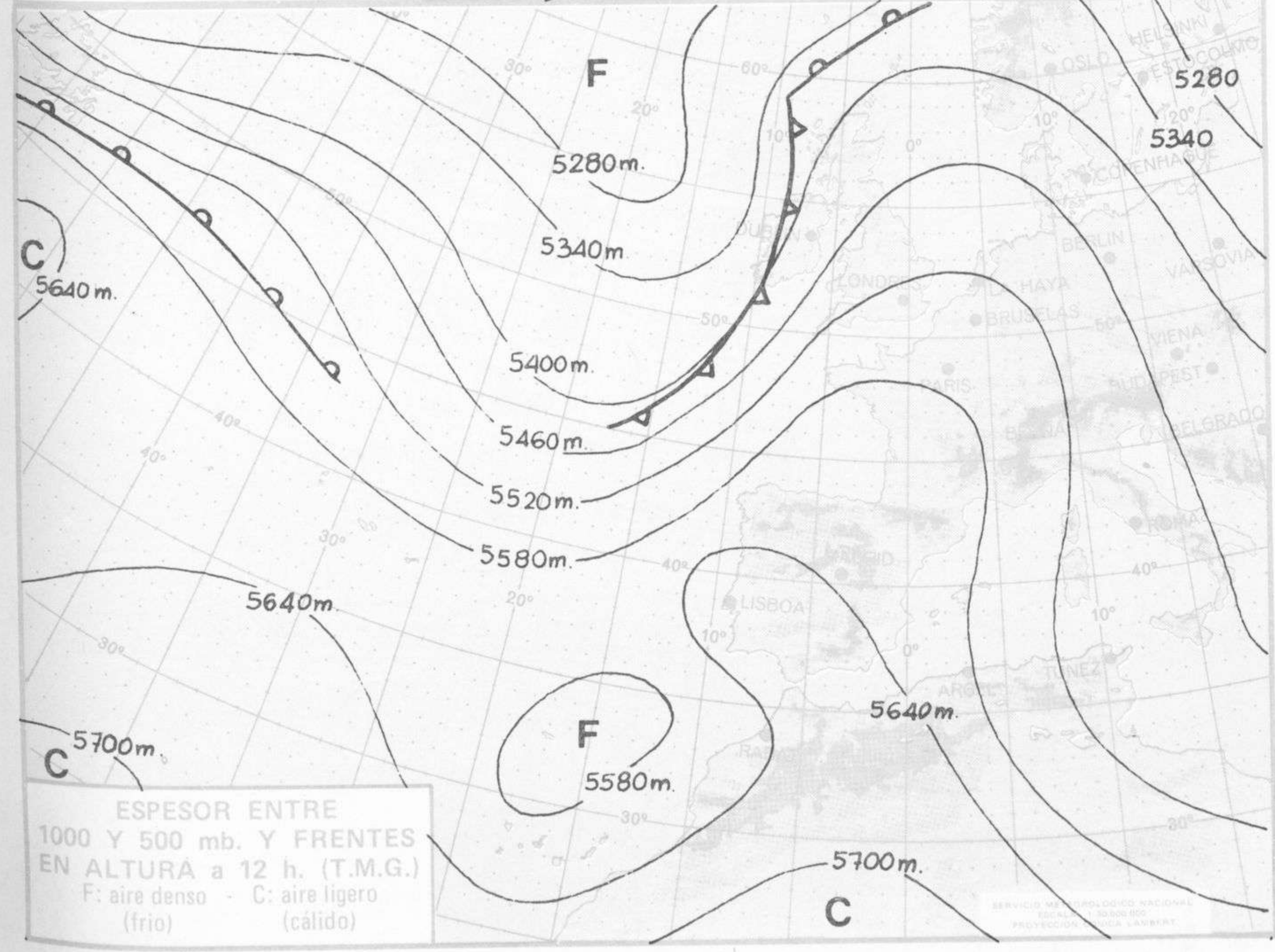
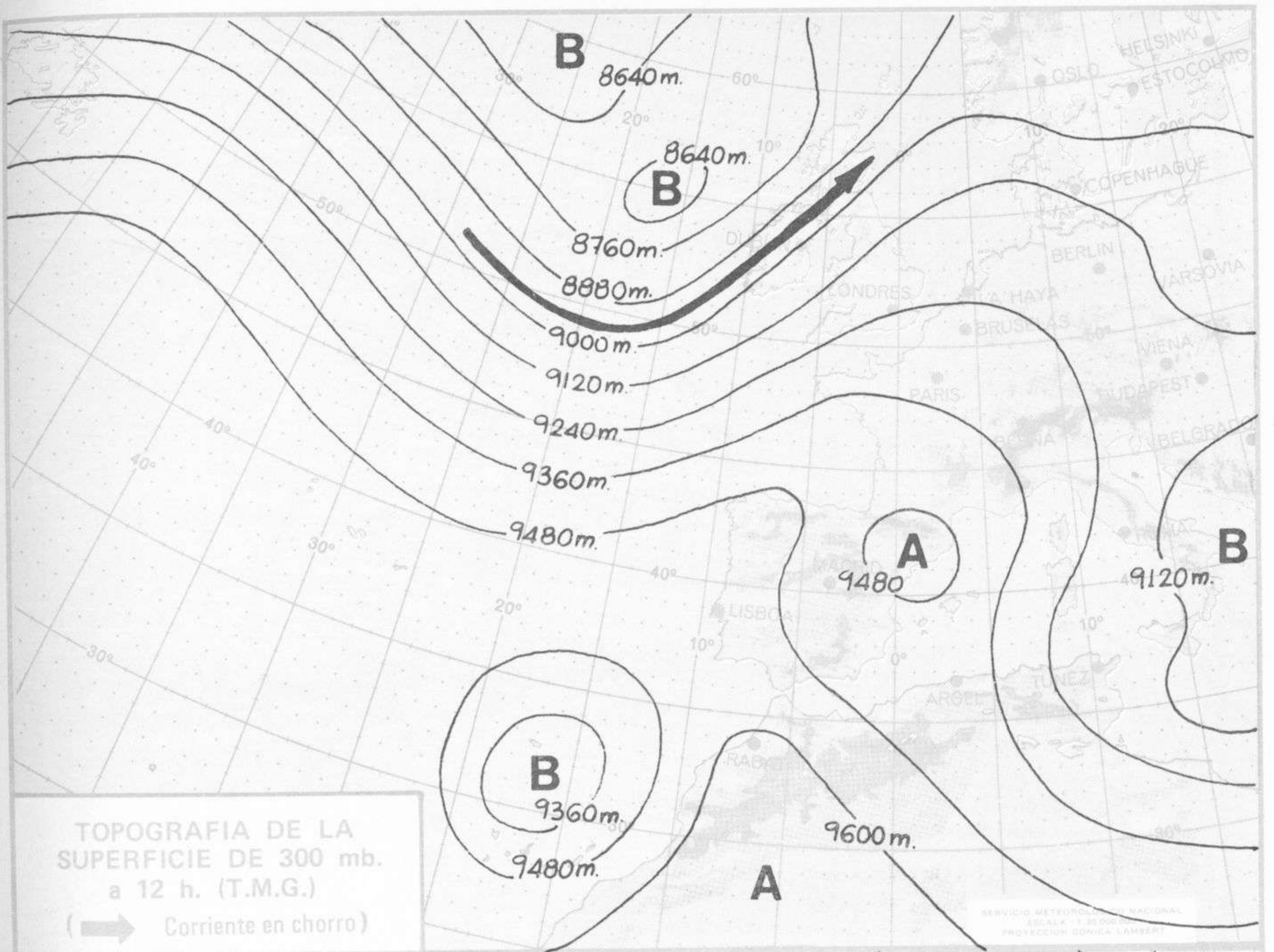


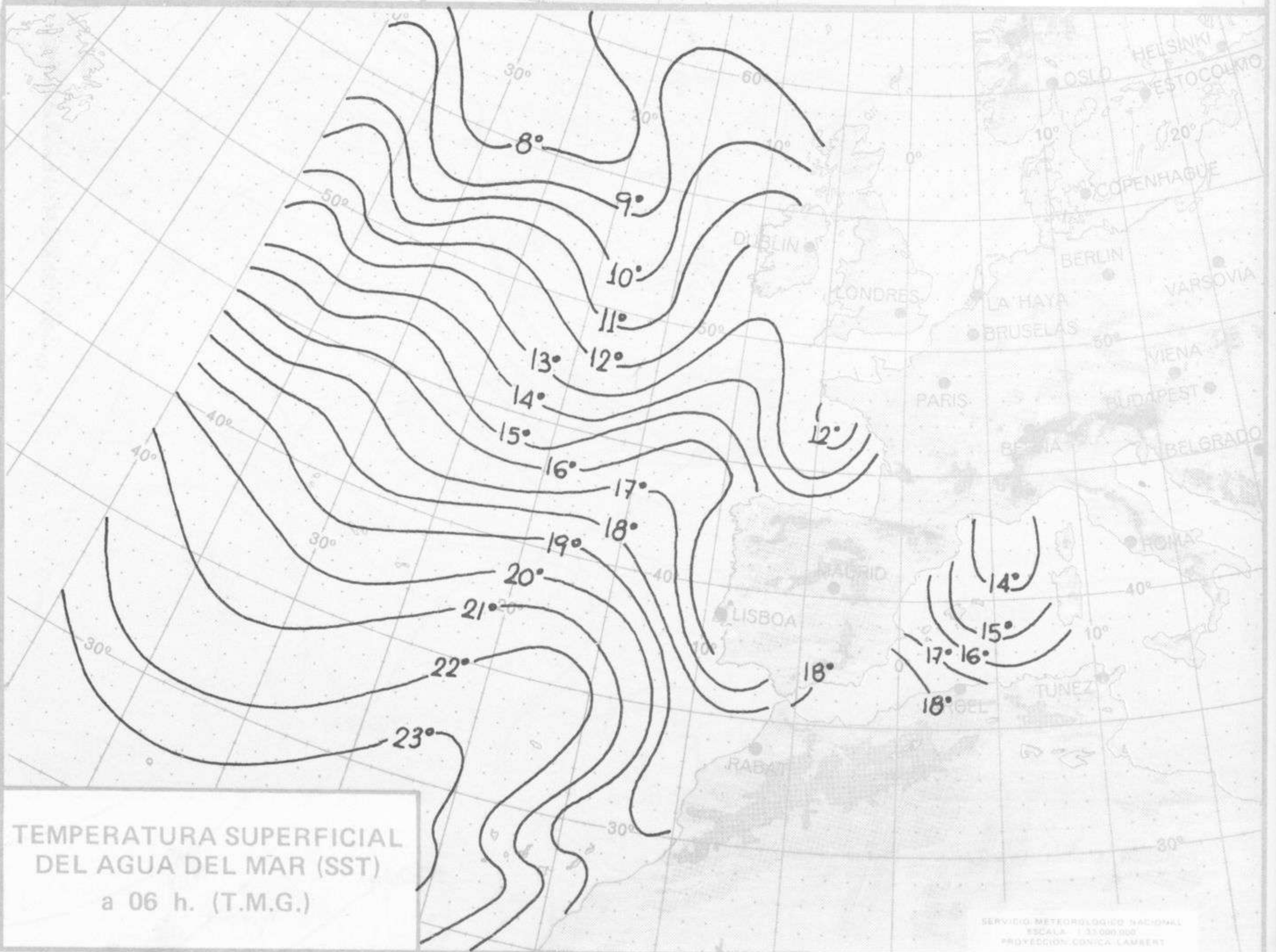
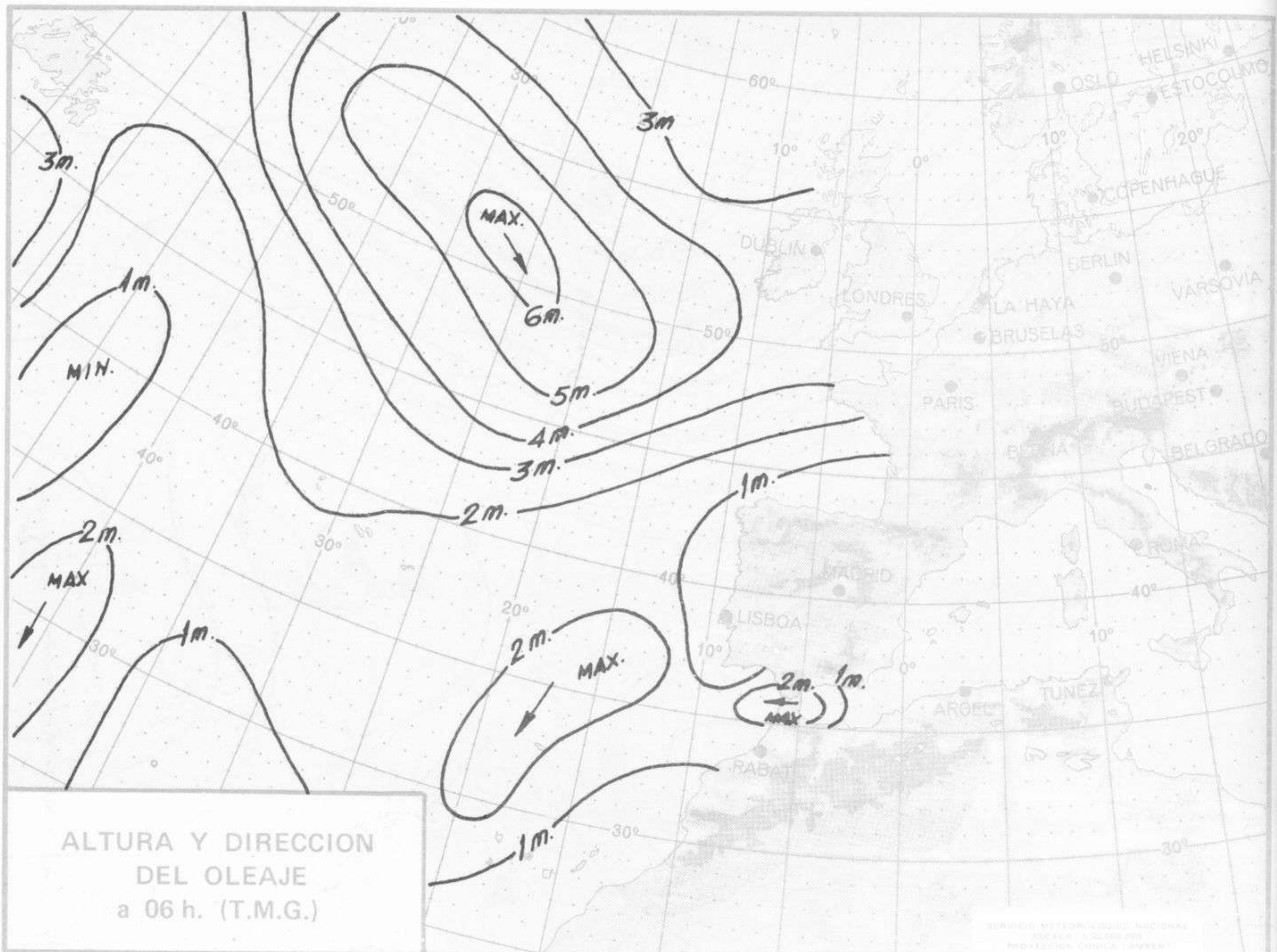
TOPOGRAFIA DE LA SUPERFICIE DE 500 mb. a 12 h. (T.M.G.)



ANALISIS EN SUPERFICIE a 12 h. (T.M.G.)

SERVICIO METEOROLOGICO NACIONAL ESCALA 1:3000000 PROYECCION CONICA LAMBERT







COMPLEMENTO A LA INFORMACION TECNICA DIARIA



Dirección postal: Centro de Análisis y Predicción (Ciudad Universitaria), Apartado 285 - Madrid - 3 - (España) - Teléfono: 244 35 00
 Fonometeo local: teléfono 094 - Fonometeo España: teléfono 232 69 40 de Madrid

MADRID, Sábado 9 de NOVIEMBRE de 1.974

R A D I O S O N D E O S																																																		
Sondeos a 00 horas (T M G)												Sondeos a 12 horas (T M G)																																						
Presiones tipo						Puntos notables						Presiones tipo				Puntos notables																																		
PPP	hhh	TT	DD	dd	ff	PPP	TT	DD	PPP	TT	DD	PPP	hhh	TT	DD	dd	ff	PPP	TT	DD	PPP	TT	DD																											
La Coruña 08.001																								1000	224	10	14	00	00	1020	11	11	1000	209	11	21	00	00	1018	11	24	1000	286					951	12	62
																								850	1583	11	60	02	06	972	10	12	850	1559	12	81	24	10	957	10	10	850	1567	10	62	29	06	795	9	62
																								700	3183	5	79	32	19	946	13	81	700	3265	6	79	26	29	918	9	74	700	3162	5		02	10	739	4	59
																								500	5840	-14	75	32	31	887	13	64	500	5920	-15	74	26	37	877	12	81	500	5800	-16		32	10	702	6	78
Madrid / Barajas 08.221																								400	7490	-27	72	32	25	839	10	48	400	7570	-27	73	26	26	788	11	81	400	7450	-28		31	12	208	-61	
																								300	9410	-42	59	32	23	755	7	80	300	9570	-43		26	37	673	4	79	300	9450	-43		30	12	162	-71	
																								250	10720	-51	58	32	23	699	7	79	250	10780	-52		26	38	506	-14	75	250	10650	-52		29	11	124	-66	
																								200	12130	-62		32	19	632	0	78	200	12190	-63		26	38	331	-37	71	200	12060	-63		31	33			
Palma de Mallorca/Bon Bonet 08.302																								150	13870	-70		31	25	484	-15	75	150	13940	-65		26	19	265	-50	150	13790	-70		31	20				
																								100	16300	-67		31	19	406	-27	72	100	16230	xx				206	-62	100	16240	-66		31	20				
																								70	18530	xx				396	-26	72	70						161	-68	70									
																								50						228	-57	58	50						153	-65	50									
Santa Cruz de Tenerife 60.020																								30						162	-71	30						129	-67	30										
																								20								20						104	-65	20										
																								1000	214	13	50	26	06	1020	8	05	1000	211	16	57	22	12	1019	17	67	1000	211	16	57	22	12	1019	17	67
																								850	1583	6	63	00	10	1000	13	50	850	1570	7	58	24	12	790	3	59	850	1570	7	58	24	12	790	3	59
Santa Cruz de Tenerife 60.020																								700	3128	-2	35	19	728	-1	78	700	3154	1		36	17	757	4	71	700	3154	1		36	17	757	4	71	
																								500	5750	-16	36	31	621	-4		500	5780	-14	61	00	37	647	-3	500	5780	-14	61	00	37	647	-3			
																								400	7400	-27	01	51	490	-17	400	7430	-26		36	49	637	-2	60	400	7430	-26		36	49	637	-2	60		
																								300	9390	-45	01	66	450	-20	300	9450	-41		05	54	477	-17	60	300	9450	-41		05	54	477	-17	60		
Santa Cruz de Tenerife 60.020																								250	10570	-56	01	85	233	-59	250	10670	-50		05	54	165	-69	250	10670	-50		05	54	165	-69				
																								200	11980	-62				164	-65	200	12090	-60				150	-69	200	12090	-60				150	-69			
																								150	13750	-61				113	-61	150								150										
																								100								100								100										

V I E N T O E N A L T I T U D																
Estación	Tipo de Sonda	Indicativo	dia/hora	Tierra dd ff	1.000m. dd ff	1.500m. dd ff	2.000m. dd ff	3.000m. dd ff	4.000m. dd ff	5.500m. dd ff	7.000m. dd ff	9.000m. dd ff	10.500m. dd ff	12.000m. dd ff	13.500m. dd ff	16.000m. dd ff

