

BOLETIN DIARIO

AÑO XXIII

2ª Epoca

Núm. 227

MADRID, JUEVES 15 de AGOSTO de 1.974

Dirección postal: Centro de Análisis y Predicción (Ciudad Universitaria), Apartado 285 - Madrid - 3 - (España) - Teléfono: 244 35 00
Fonometeo local: teléfono 094 - Fonometeo España: teléfono 232 69 40 de Madrid

TIEMPO PASADO (de 12 horas de ayer a 12 horas, T.M.G., de hoy):

Nubosidad y precipitaciones: Ayer durante el día, el cielo estuvo despejado o poco nuboso en toda España. Hubo nieblas en Galicia, Cantábrico y Ebro. En la noche de hoy, continuaron las nieblas en Galicia, Cantábrico, se formaron en Cataluña y puntos de Andalucía y Levante. Estuvo algo nuboso en puntos de Canarias y despejado en el resto de las regiones. Durante la mañana estuvo nuboso en el Estrecho y Costa del Sol, continuando sin cambios en el resto.

Vientos fuertes: Se registraron fuertes del este en el Estrecho, durante las últimas 24 horas.

Temperaturas destacables: Las máximas de ayer han oscilado entre los 27^º de Santander y 39^º en Córdoba, Bilbao y Jaén. Las mínimas de hoy estuvieron comprendidas entre los 8^º en Lugo y 23^º en Jaén, Cáceres y Cádiz, de 17 a 22^º en Baleares y de 21 a 26^º en capitales canarias.

PRONOSTICO PARA MAÑANA:

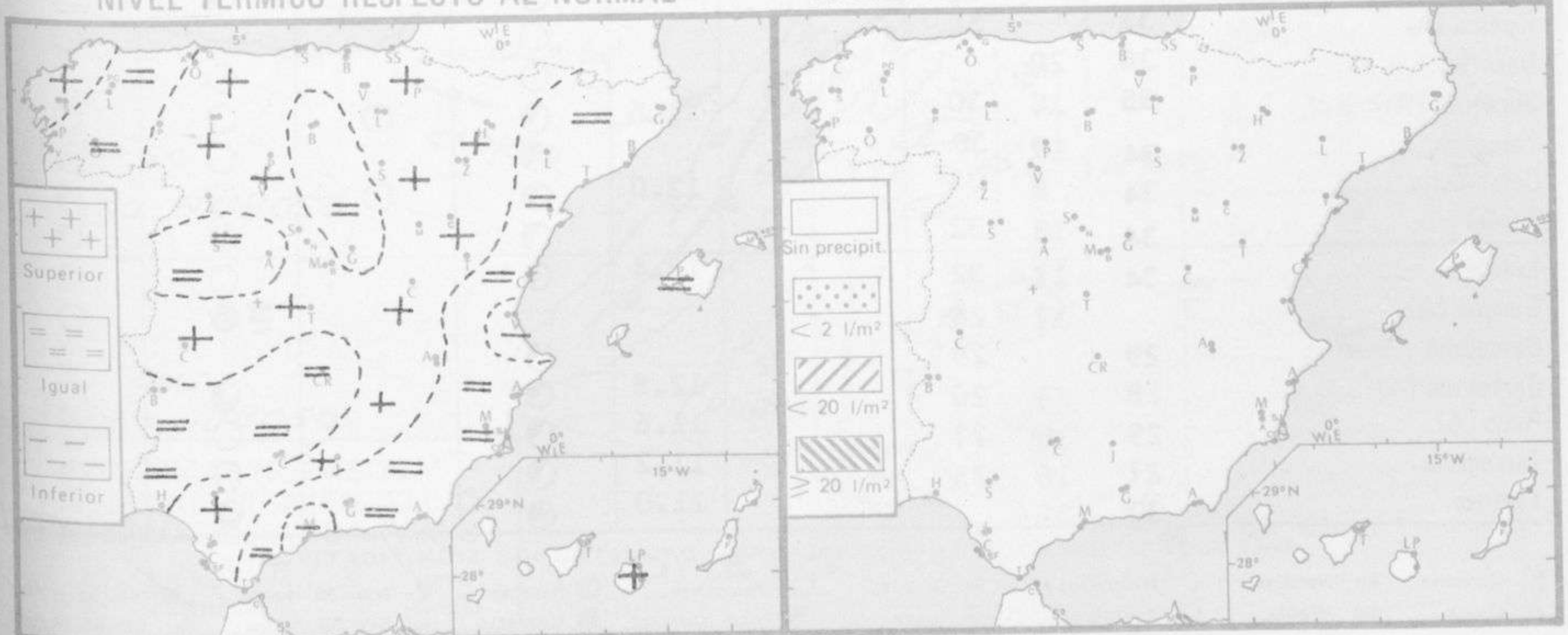
Nuboso con riesgo de alguna precipitación en Galicia y Cantábrico occidental. Probabilidad de algún brote tormentoso en el Duero y Ebro. En el resto poco nuboso o despejado.

TENDENCIA PARA LOS DIAS 17 y 18:

Día 17: En Galicia, Cantábrico y puntos del Duero y Ebro, algún chubasco aislado. Riesgo de algún núcleo tormentoso en el sistema Ibérico. Poco nuboso o despejado en el resto.- **Día 18:** En Galicia y Cantábrico continuará el tiempo con análogas características. En Cataluña y Levante, algún fenómeno tormentoso. Sin cambios en el resto.

NIVEL TERMICO RESPECTO AL NORMAL

AREAS CON PRECIPITACION (12 h. ayer a 12 h. hoy)



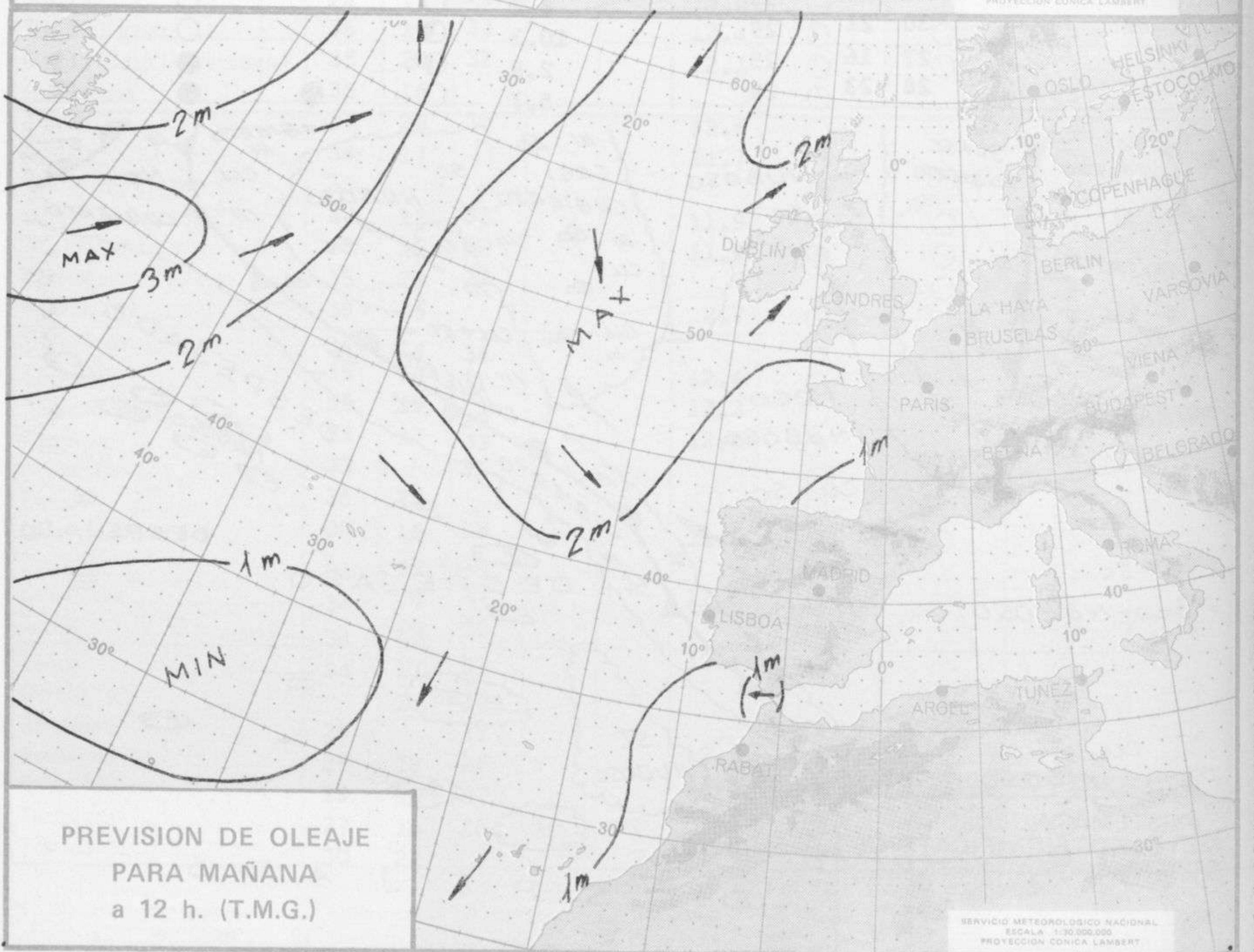
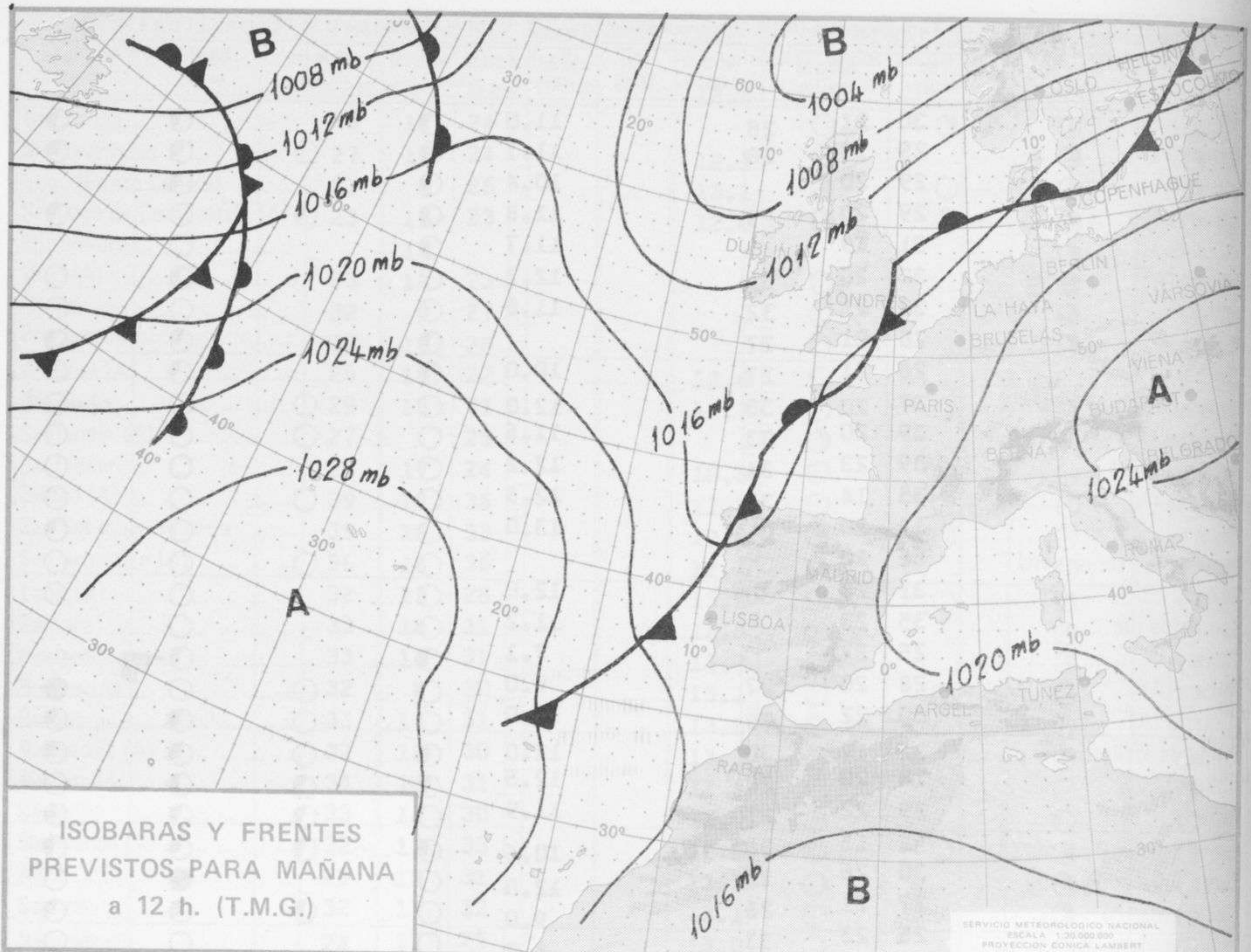
Estaciones	Temperaturas (°C)			Precipitación (l/m ²)		Horas de sol ayer 12.6	Meteoros significativos			
	Máxima de ayer	Mínima de hoy	12 horas de hoy	06 ayer & 06 hoy	Hoy 06-12		18 horas de ayer	00 horas de hoy	06 horas de hoy	12 horas de hoy
La Coruña	28	17	24				○	☉	☉	☉
Monteventoso	27	15	24			12.1	○		☉	☉
Lugo (Punto Centro)	31	8	26			13.1	☉	○	☉	☉
Santiago de Compostela (A)	23	11	23			12.0	☉	○	☉	☉
Pontevedra		13							☉	
Vigo (A)	23	14	23				○		☉	☉
Orense	32	9	27				○		☉	☉
Ponferrada	32	13	28				○		☉	☉
Asturias (A)	26	15	22			12.6	○		○	○
Oviedo	29	15	25			11.7	○	○	☉	○
Santander (A)	27		25				☉		☉	☉
Santander	27	17	24			10.5	○	○	○	☉
Bilbao (A)	39	12	36			11.1	○	○	○	☉
San Sebastian/Igueldo	35	18	33			12.4	☉	○	○	○
San Sebastian (A)	36	18	36			12.2	☉		○	○
León (A)	32	13	28			13.2	☉	○	☉	○
Zamora	33	14	31			12.8	○		☉	☉
Palencia	33	16	31			13.7	○		☉	☉
Burgos (A)	32	8	30			13.1	○	○	○	○
Burgos	33	14	31			13.0	○		○	○
Valladolid (A)	32	13	30			13.7	○		☉	☉
Valladolid	34	10	31			11.4	○	○	○	☉
Soria	33	14	30			13.0	☉		○	○
Salamanca (A)	32	12	33			12.8	○	○	☉	☉
Avila	29	13	31			13.1	○		☉	○
Segovia	32	17	32			13.1	○		☉	○
Navacerrada	24	17	25			13.0	○		○	○
Madrid/Barajas	36	18	33			12.4	○	○	○	○
Madrid (Cdad.Universitaria)	35	20	32			12.1	○	○	○	○
Guadalajara	35	16					○		○	
Toledo	37	20	33			12.6	○		○	○
Cuenca	34	17				11.7	○		○	
Molina de Aragón	33						☉		○	
Ciudad Real	37	13	33			11.9	○	○	○	○
Albacete (A)	35	16	32			11.6	☉	○	☉	○
Cáceres	35	23	34				○	○	☉	☉
Badajoz (A)	38	16				12.7	○		☉	
Vitoria (A)	34	14	34				☉		○	○
Logroño	35	18	31			12.6	○		○	○
Logroño (A)	35	19	29			12.3	○	○	○	○
Pamplona	35	17	33			12.6	☉		☉	○
Huesca (A)	33		31				○		○	○
Daroca	36	20					○		○	
Zaragoza (A)	35	18	30			11.6	☉	○	○	○
Zaragoza	34	19	30				☉		○	○
Calamocha	34	0	33			12.0	☉	○	○	☉
Teruel	34	13	32				☉		○	☉
Lérida	34	17	32			12.4	☉		○	○
Gerona (A)		17	26						☉	○
Barcelona	29		29				☉		☉	○
Barcelona (A)	28	18	26			12.5	☉		☉	○
Reus (A)	29	18	27			11.6	☉		○	○
Tarragona	27	16	25			11.2	☉		○	☉
Tortosa	30	22				11.0	☉		☉	

SIMBOLOS UTILIZADOS EN LOS CUADROS DE METEOROS SIGNIFICATIVOS

- ☉ Llovizna = Neblina ⚡ Relámpagos ▲ Granizo ○ Despejado ☉ Nuboso ⚡ NW 30 nudos ⚡ NE 35 nudos
- ☉ Lluvia = Niebla ⚡ Tormenta * Nieve ☉ Poco nuboso ● Cubierto ⚡ SW 50 nudos ⚡ SE 65 nudos

Estaciones	Temperaturas (°C)			Precipitación (l/m ²)		Horas de sol ayer	Meteoros significativos			
	Máxima de ayer	Mínima de hoy	12 horas de hoy	06 ayer a 06 hoy	Hoy 06-12		18 horas de ayer	00 horas de hoy	06 horas de hoy	12 horas de hoy
Castellón de la Plana	30	21	28			11.0	☾		☾	☾
Valencia (A)	29	18	28			11.7	☾	○	☾	☾
Valencia	29	20				10.4	☾		☾	
Alicante (A)	29	20	29			11.8	☾	☾	○	☾
Alicante	31	19				11.7	☾		○	
Murcia (A)	32	20	31			12.3	○		☾	○
Murcia	32	21	32			11.8	○		☾	☾
Cartagena	28	21	27				☾		☾	☾
San Javier	28	21	27			10.0	☾		☾	☾
Sevilla (A)	37	20	35			12.0	○	○	○	○
Córdoba (A)	39	20	33			11.6	○	○	○	○
Jaén	39	23	34			12.2	○		○	○
Granada (A)	35	14	33			12.5	○	○	○	○
Huelva	32	20	35			13.0	○		○	☾
Jerez de la Frontera (A) ...	36	20	34				○	○	○	○
Cádiz	31	23	30			12.0	○		○	○
San Fernando	35	23				11.2	○		○	○
Tarifa	25	22				7.1	☾		☾	☾
Málaga (A)	28	20	27			8.0	○	○	☾	☾
Almería (A)	30	22	29			12.0	○	○	☾	☾
Palma de Mallorca (A)	32	17	30			12.0	☾	○	☾	☾
Mahón (A)	28	20	28			12.5	☾		☾	○
Ibiza (A)	29	22	27			11.9	○		☾	☾
Santa Cruz de Tenerife (A)...	34	15	36			10.6	☾		☾	☾
Santa Cruz de Tenerife	30	26	30			12.0	○		☾	☾
Las Palmas (A)	27	21	26			9.0	○	☾		☾
Fuerteventura (A)	25	23	33			8.2	○		○	○
Lanzarote (A)	30	21	29			10.3	☾		○	○
Ceuta	27	16	25			2.6	○	☾	☾	☾
Melilla	28	23	28			5.7	○	☾	☾	☾





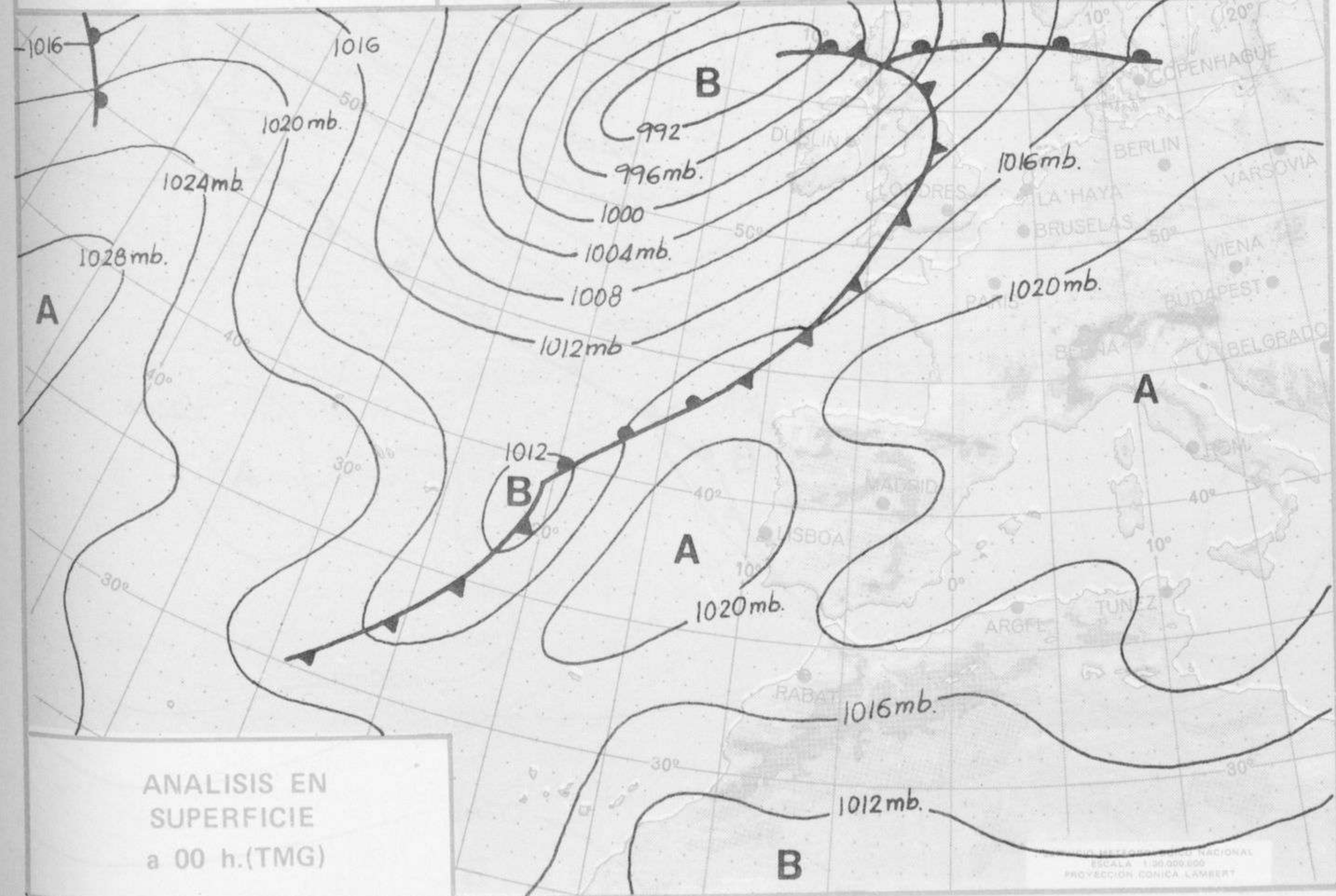
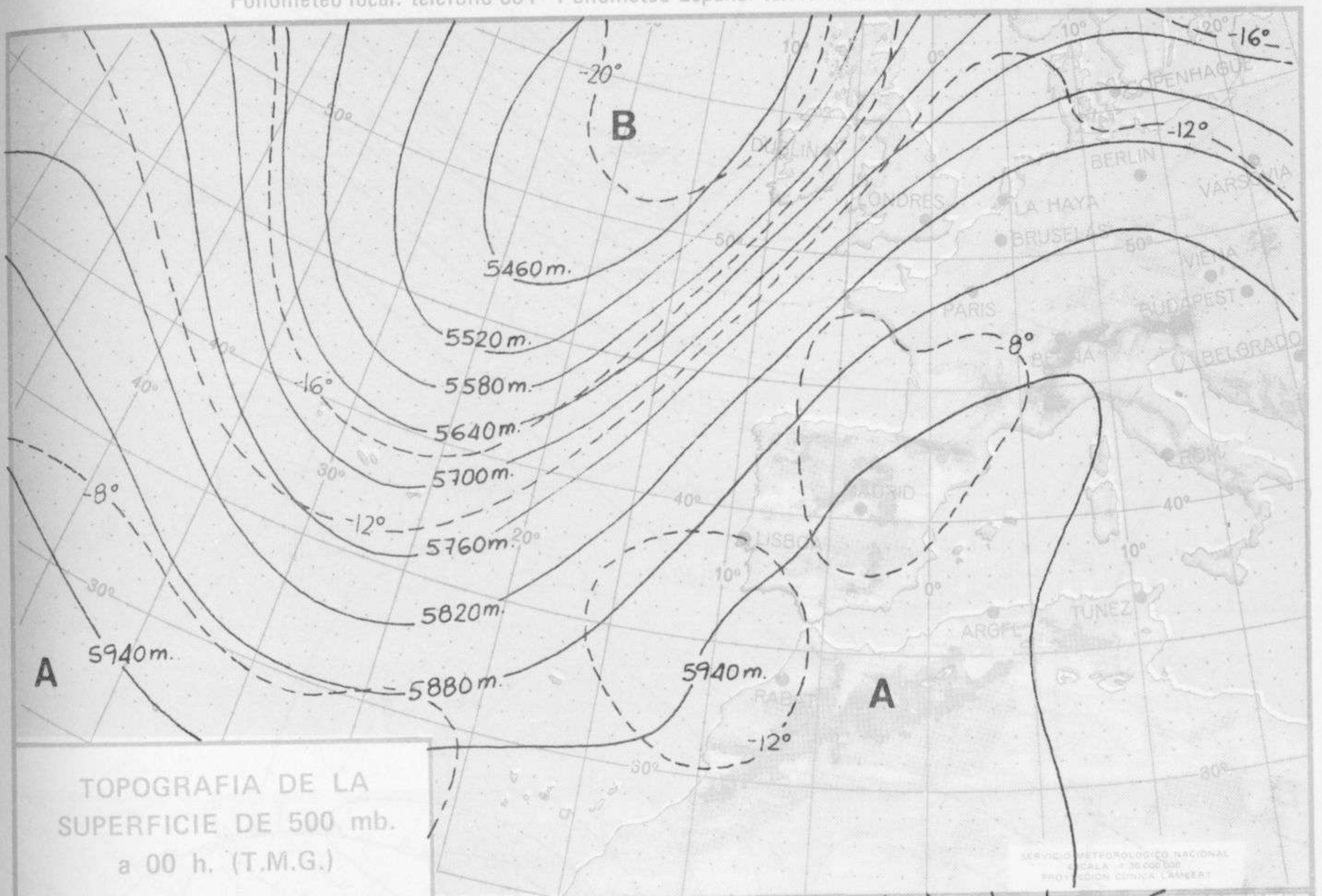


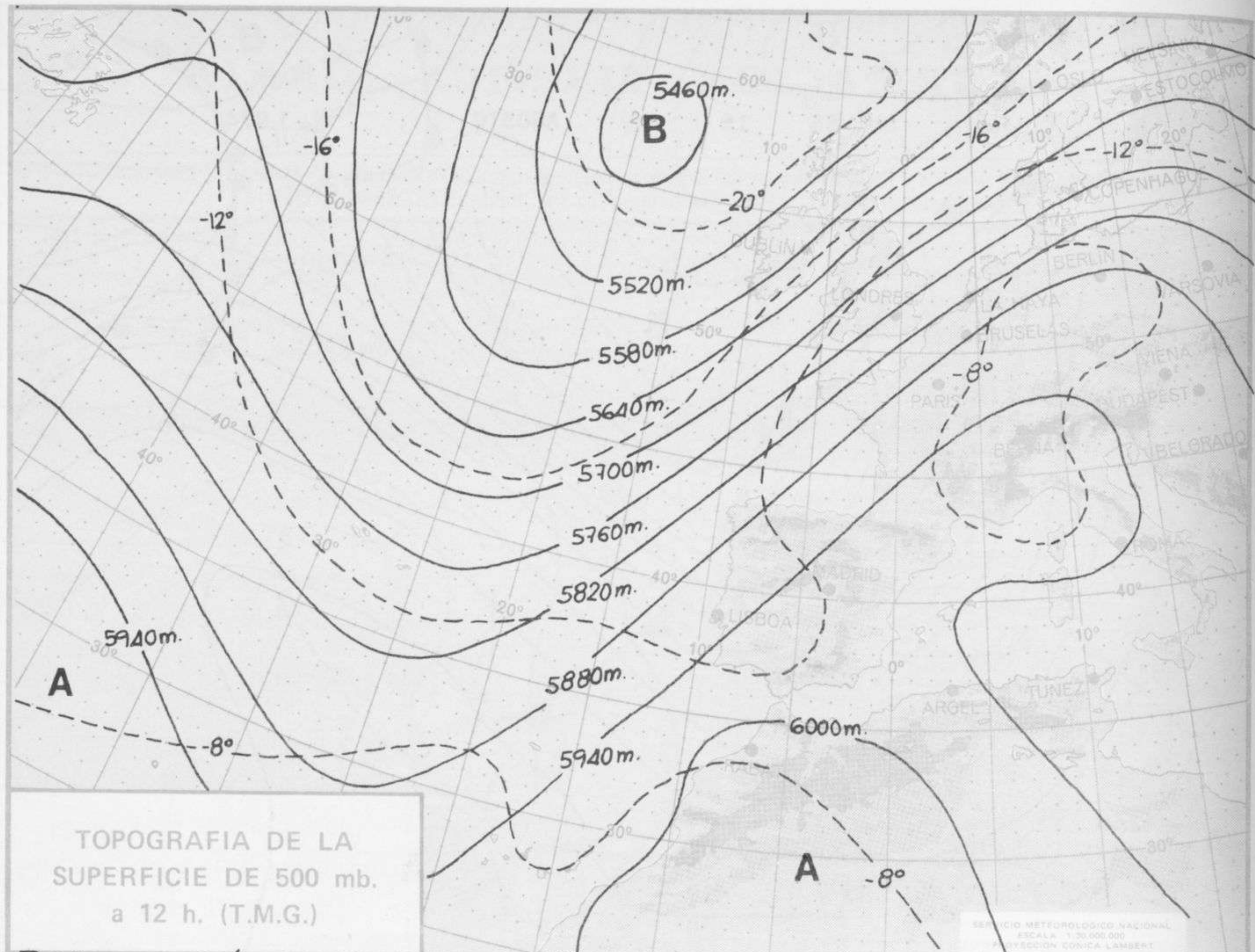
INFORMACION TECNICA DIARIA

Núm. 227

MADRID, JUEVES 15 de AGOSTO de 1.974

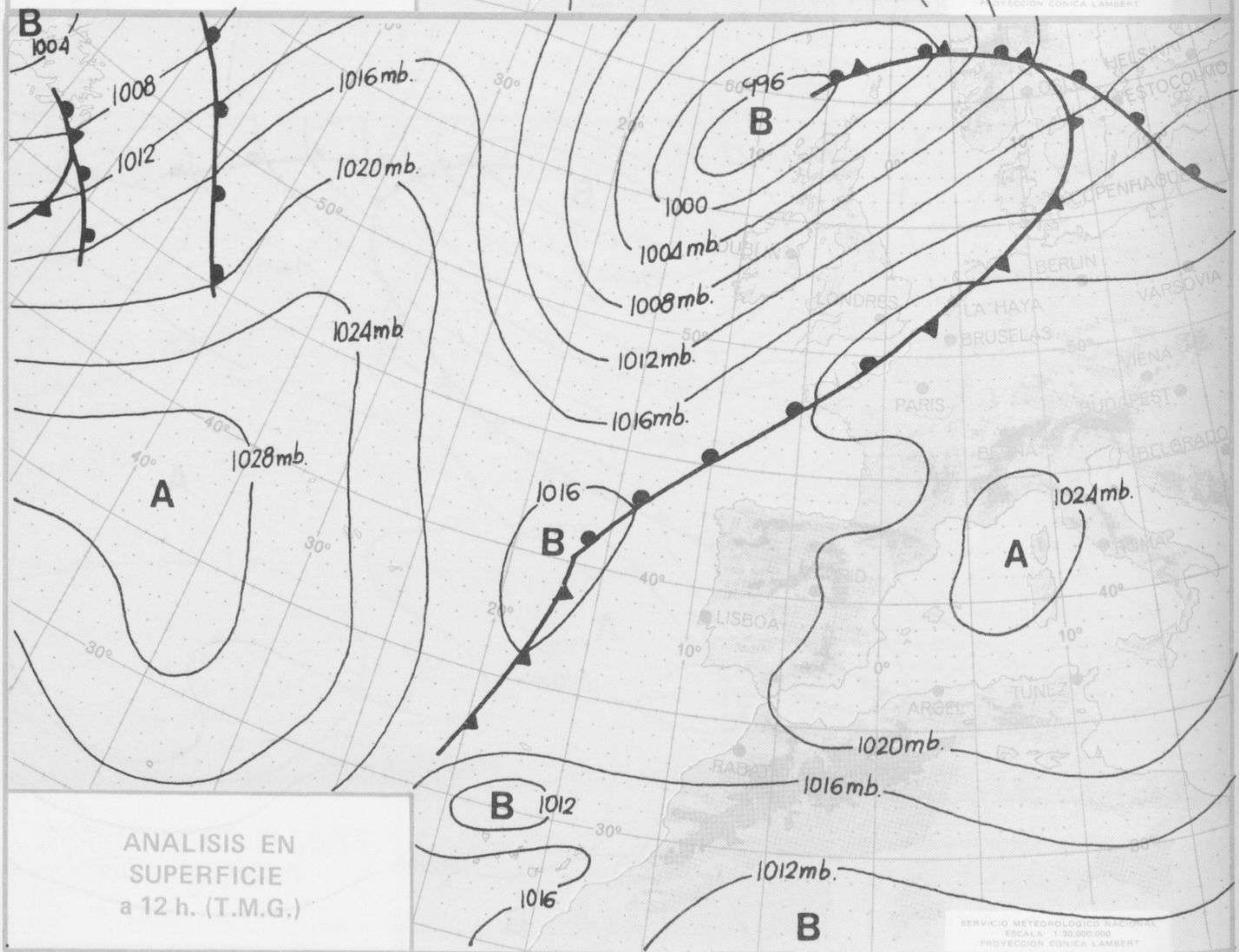
Dirección postal: Centro de Análisis y Predicción (Ciudad Universitaria), Apartado 285 - Madrid - 3 - (España) - Teléfono: 244 35 00
Fonometeo local: teléfono 094 - Fonometeo España: teléfono 232 69 40 de Madrid





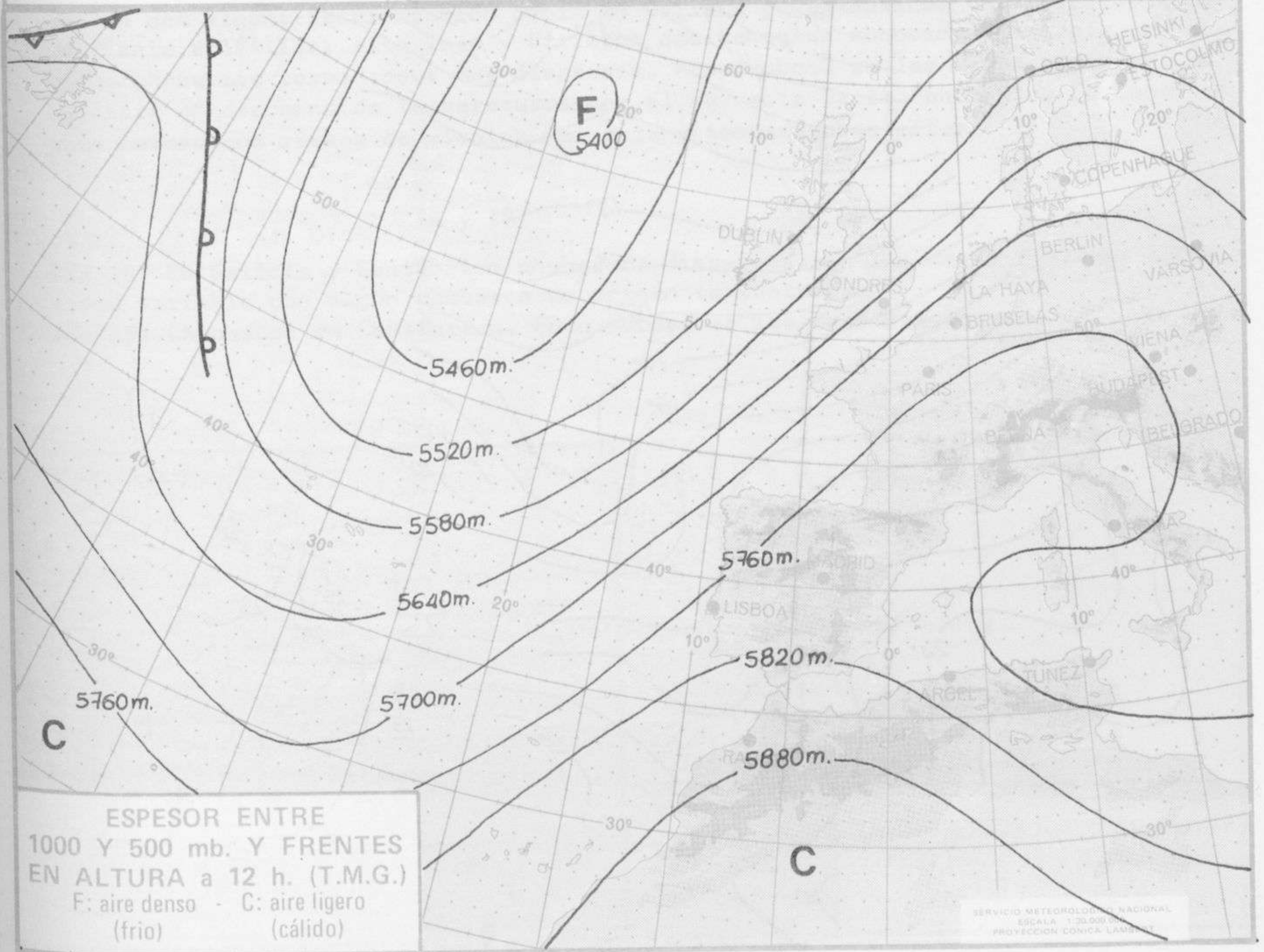
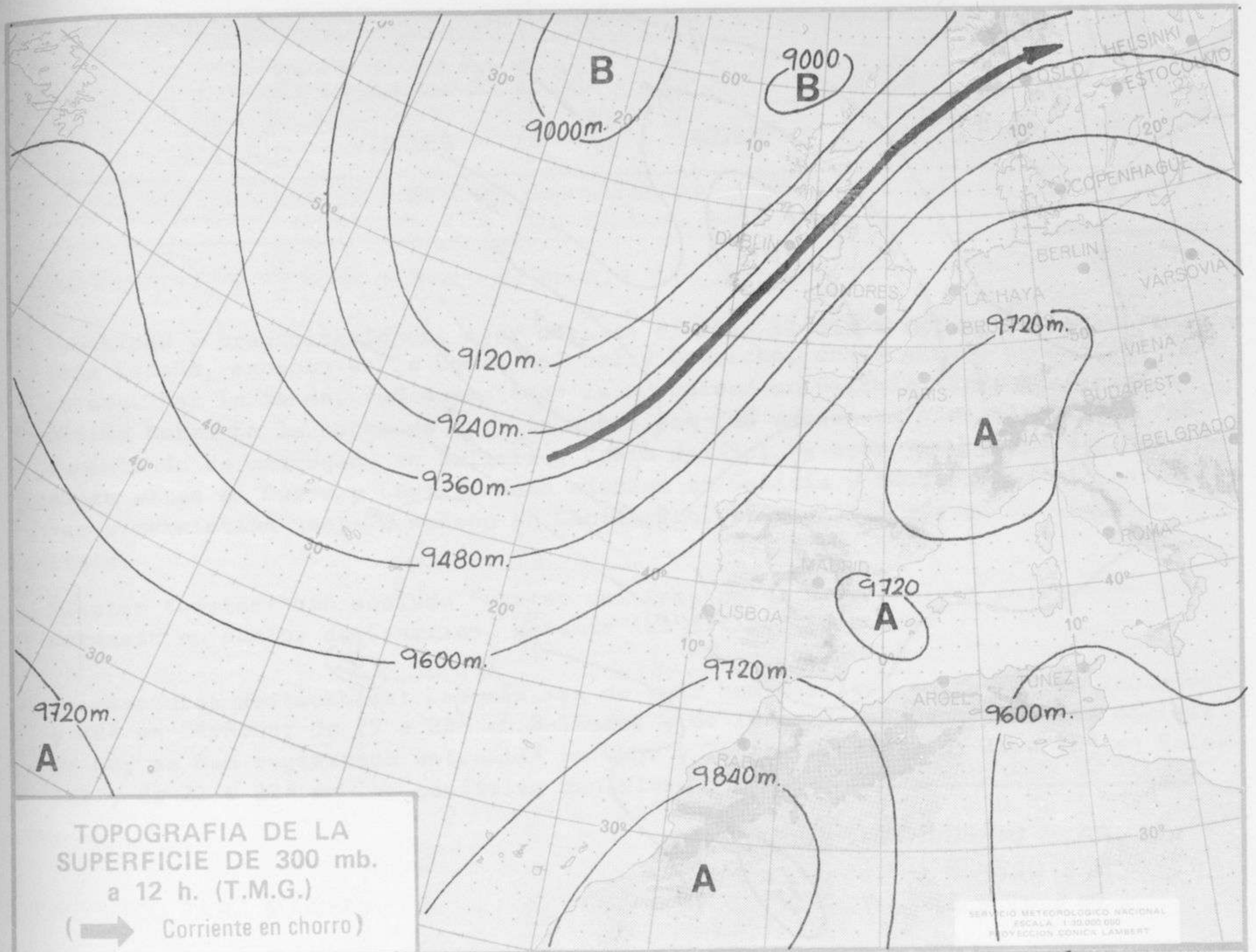
TOPOGRAFIA DE LA SUPERFICIE DE 500 mb. a 12 h. (T.M.G.)

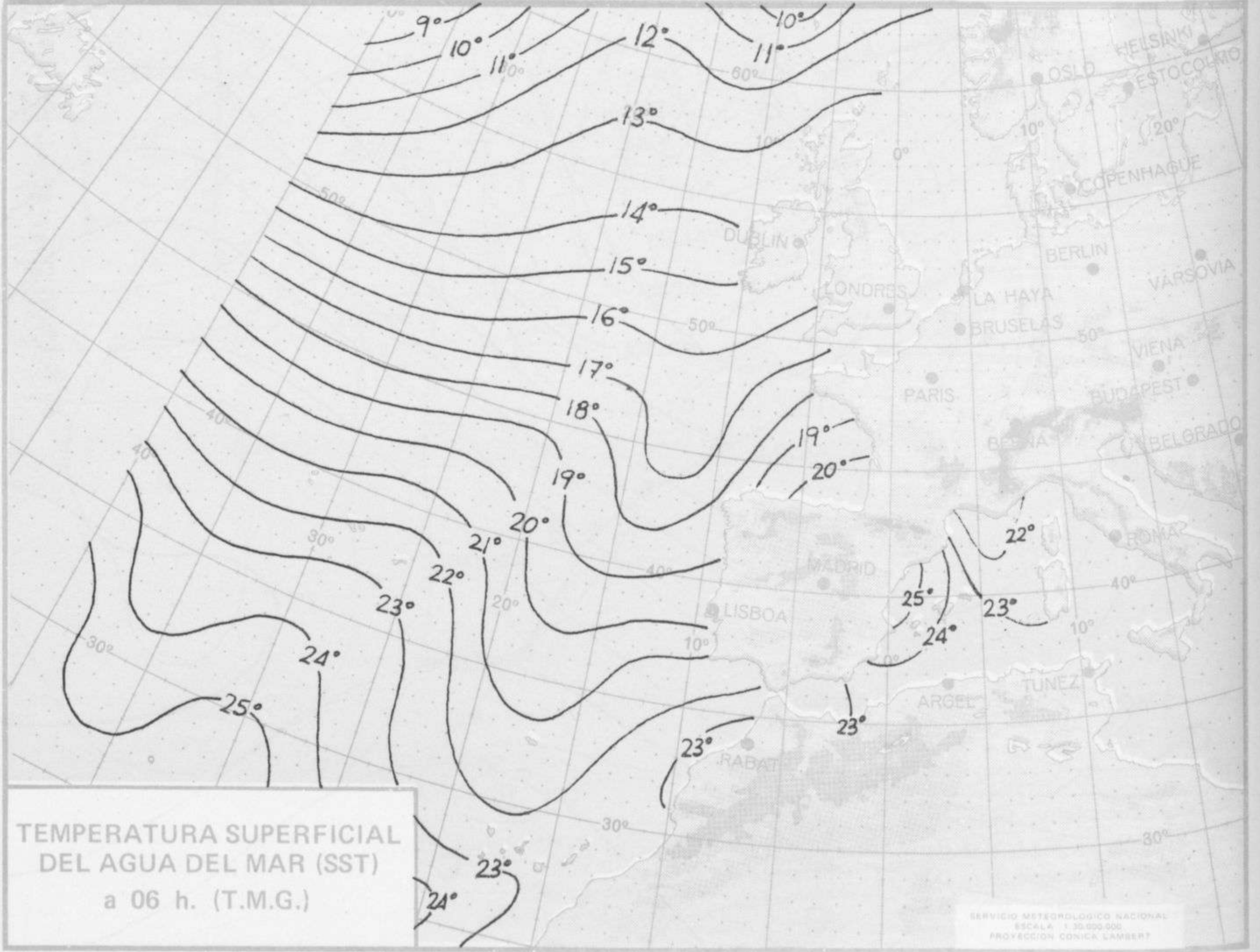
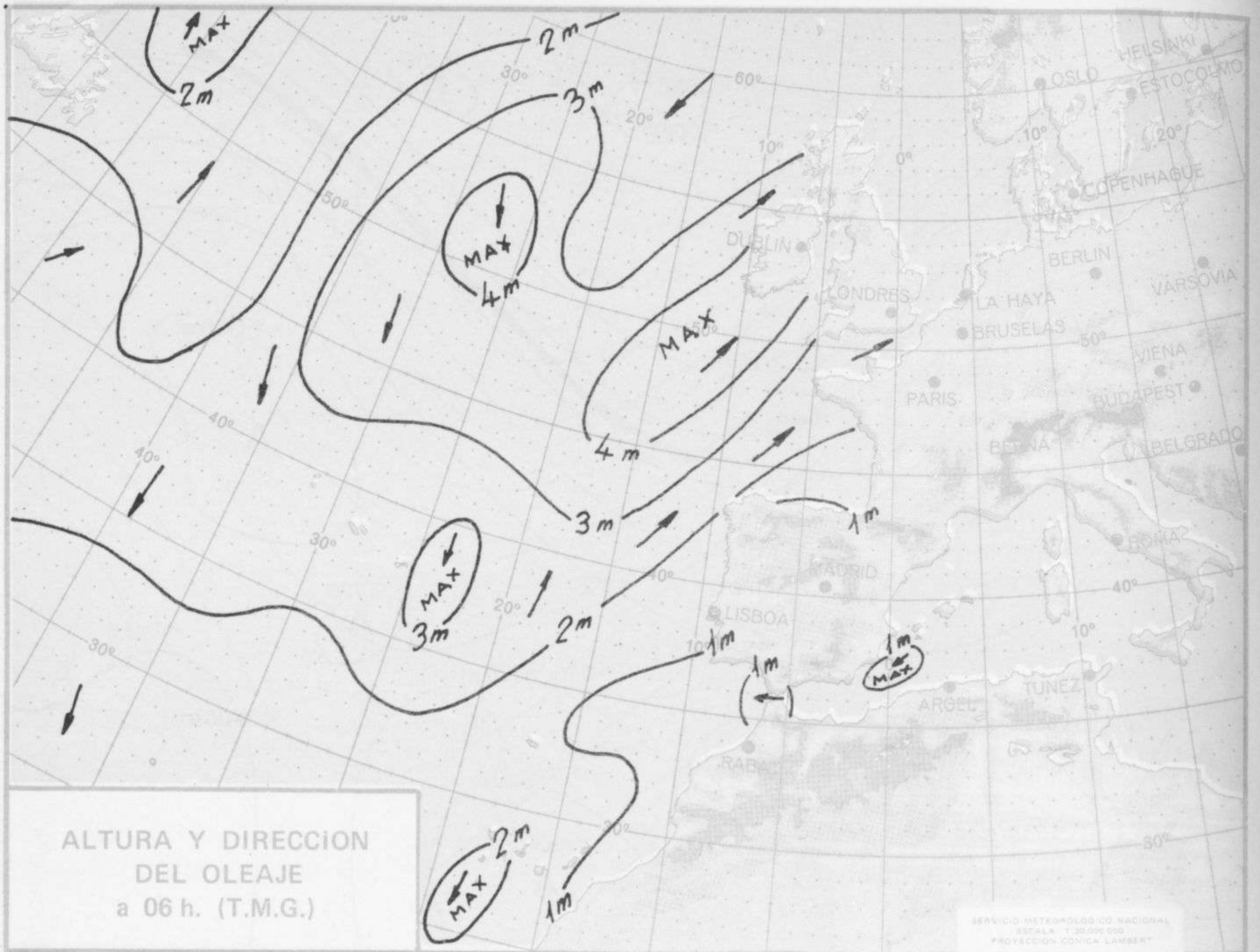
SERVICIO METEOROLÓGICO NACIONAL
ESCALA 1:30.000.000
PROYECCIÓN CONICA LAMBERT



ANALISIS EN SUPERFICIE a 12 h. (T.M.G.)

SERVICIO METEOROLÓGICO NACIONAL
ESCALA 1:30.000.000
PROYECCIÓN CONICA LAMBERT







COMPLEMENTO A LA INFORMACION TECNICA DIARIA



Dirección postal: Centro de Análisis y Predicción (Ciudad Universitaria), Apartado 285 - Madrid - 3 - (España) - Teléfono: 244 35 00
 Fonometeo local: teléfono 094 - Fonometeo España: teléfono 232 69 40 de Madrid

MADRID, Jueves 15 de AGOSTO de 1.974

R A D I O S O N D E O S																			
Sondeos a 00 horas (TMG)										Sondeos a 12 horas (TMG)									
Presiones tipo						Puntos notables				Presiones tipo						Puntos notables			
PPP	hhh	TT	DD	dd	ff	PPP	TT	DD	PPP	TT	DD	PPP	hhh	TT	DD	dd	ff		
La Coruña 08.001		1000	159	20	53	22	10	1013	21	57			1000	173	23	45	v	02	
		850	1560	15	67	22	23	969	19	30			850	1564	16	72	22	32	
		700	3181	8	63	23	33	945	20	61			700	3190	7	77	21	57	
		500	5860	-10	72	22	52	893	17	57			500	5870	-12	69	22	60	
		400	7560	-17	74	20	50	880	17	71			400	7540	-22	71	22	50	
		300	9650	-34	63	19	59	727	8	59			300	9610	-36	68	23	50	
		250	10900	-45	62	19	65	673	7	78			250	10850	-44	65	23	37	
		200	12350	-56		19	56	530	-3	60			200	12310	-54		23	32	
		150	14150	-62		21	50	520	-9	72			150	14140	-59		23	57	
		100	16630	-63		21	44	463	-13	76			100	16670	-61		23	60	
		70						456	-12	76			70						155
		50						412	-17	58			50						135
30						325	-31	64			30						122		
20						237	-48	62			20								
Madrid / Barajas 08.221		1000	157					948	25	71			1000	179				951	
		850	1594	25	70	36	06	917	32	68			850	1617	23	69	26	11	
		700	3253	10	60	22	12	616	0	56			700	3078	13	71	27	09	
		500	5950	-6		19	18	515	-4	73			500	5980	-12		23	20	
		400	7650	-20		17	22	318	-33				400	7650	-23		22	22	
		300	9720	-37		14	35	190	-59				300	9700	-36		18	34	
		250	10960	-46		15	40	131	-65				250	10940	-46		19	25	
		200	12400	-57		14	30						200	12400	-53		22	25	
		150	14190	-63		21	10						150	14220	-62		26	30	
		100	16660	-65		26	10						100	16690	-65		19	25	
70											70								
50											50								
30											30								
20											20								
Palma de Mallorca/Bon Bonet 08.302		1000	196	25	58	00	00	1017	24	49			1000	209	30	65	22	12	
		850	1618	23	64	12	04	968	26	58			850	1636	22	62	10	14	
		700	3276	10	67	19	06	914	23	63			700	3266	8	62	11	08	
		500	5960	-9		31	00	830	23	63			500	5940	-10	62	13	17	
		400	7660	-18		05	07	588	-5	15			400	7620	-22		13	08	
		300	9730	-37		04	19	557	-4	62			300	9660	-39		09	06	
		250	10970	-48		05	23	415	-16				250	10880	-49		35	12	
		200	12410	-57		04	35	248	-49				200	12320	-57		04	16	
		150	14200	-61		34	21	178	-61				150	14130	-62		36	27	
		100	16710	-64		35	14	125	-61				100	16620	-64		35	21	
70						100	-64				70								
50											50								
30											30								
20											20								
Santa Cruz de Tenerife 60.020		1000	147	23	55	31	04	1013	23	38			1000	149	30	65	09	04	
		850	1585	28		21	08	975	23	56			850	1598	29		09	10	
		700	3256	12		16	12	929	32				700	3273	14		10	10	
		500	6005	-10		15	18	866	32				500	5980	-10	60	14	10	
		400	7730	-22		21	20	773	22				400	7670	-19		22	15	
		300	9790	-34		21	28	655	12				300	9740	-35		23	30	
		250	10050	-41		21	40	586	-1	59			250	11100	-43		22	35	
		200	12540	-52		21	40	552	-3				200	12470	-52		22	35	
		150	14360	-62		21	30	413	-22	56			150	14280	-63		22	30	
		100	16790	-74		21	30	399	-22				100	16710	-72		20	20	
70						307	-34				70								
50						296	-34				50								
30						226	-46				30								
20						127	-68				20								

V I E N T O E N A L T I T U D																																
Estación	Tipo de Sonda	Indicativo	dia/hora	Tierra		1000m		1500m		2000m		3000m		4000m		5500m		7000m		9000m		10500m		12000m		13500m		16000m				
				dd	ff	dd	ff	dd	ff	dd	ff	dd	ff	dd	ff	dd	ff	dd	ff	dd	ff	dd	ff	dd	ff	dd	ff	dd	ff			

Estaciones

II III Nddff VVww PPPTT NC,CC, T,T,LL, 6RRR TRR11 5S,5ss, 7RR11 BN,Ch,h, 9S,5ss,

II III Nddff VVww PPPTT NC,CC, T,T,LL, 6RRR TRR11 5S,5ss, 7RR11 BN,Ch,h, 9S,5ss,

SYNOPSIS de 00 horas (T.M.G.)

SYNOPSIS de 06 horas (T.M.G.)

Table of meteorological data for 00 hours (T.M.G.) across various stations including LA CEPEDA, GIJÓN, L'ON (A), etc.

Table of meteorological data for 06 hours (T.M.G.) across various stations including LA CEPEDA, GIJÓN, L'ON (A), etc.

SYNOPSIS de 12 horas (T.M.G.)

SYNOPSIS de 18 horas (T.M.G.)

Table of meteorological data for 12 hours (T.M.G.) across various stations including LA CEPEDA, GIJÓN, L'ON (A), etc.

Table of meteorological data for 18 hours (T.M.G.) across various stations including LA CEPEDA, GIJÓN, L'ON (A), etc.