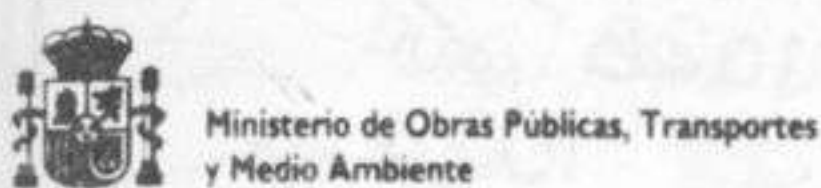


# BOLETIN Meteorológico



Número 191. LUNES 10 DE JULIO DE 1995

ESTACIONES	TEMPERAT.		PRECIPITAC.		HORAS DE SOL	ESTACIONES	TEMPERAT.		PRECIPITAC.		HORAS DE SOL
	Máx.	Mín.	Día	Noche			Máx.	Mín.	Día	Noche	
<b>ANDALUCÍA</b>						Valladolid.....	29	16	IP	4.0	3.5
Almería (Aeropuerto)	29	20			12.8	Valladolid / Villanubla	26	14	IP	2.0	7.2
Cádiz.....						Zamora.....		15		2.0	4.1
Ceuta.....	26	21			11.9	<b>CATALUÑA</b>					
Córdoba (Aeropuerto)	34	19			12.5	Barcelona.....	25	22	0,8		
Granada (Aeropuerto)	32	17	0,7		11.9	Barcelona (Aerop.)....	28	21			6.4
Huelva.....	28	19			12.7	Gerona (Aeropuerto)..	29	18			7.4
Jaén.....		19				Lérida.....	33	16			11.1
Jerez de la Front. (A)	29	18			12.8	Montserrat.....					
Málaga (Aeropuerto)..	31	21			11.2	Reus (Aeropuerto)....	31	18			11.4
Melilla.....	27	20			10.5	Tarragona.....	28	21			
Sevilla (Aeropuerto) ..						Tortosa.....	32	20			12.7
Tarifa.....	24	19			12.0	<b>EXTREMADURA</b>					
<b>ARAGÓN</b>						Badajoz / Talavera R.	32	19		0,3	5.2
Calamocha.....	30	15			8.7	Cáceres.....	30	20			7.4
Daroca.....	30	16			9.1	<b>GALICIA</b>					
Huesca / Monflorite..	31	19	0,4		3.4	El Ferrol.....					
Teruel.....	30					La Coruña.....	20	16	2.0	IP	0.0
Zaragoza.....	33	21	0,3			Lugo (P. C.).....	22	15	4.0	4.0	0.5
Zaragoza (Aerop.)....	32	18	0,4			Monteventoso.....					
<b>ASTURIAS</b>						Orense.....	25	18	4.0	2.0	1.8
Avilés (Aeropuerto)...	21	16	9.0	0.2	0.4	Pontevedra.....	22	16	4.0	2.0	2.0
Gijón.....	22	18	2.0		0.0	Santiago C / Labacolla	23	14	1.0	0.3	1.9
Oviedo.....	22	17	1.0	0.3	0.0	Vigo.....	22	16	6.0	1.0	0.0
<b>BALEARES</b>						Vigo (Aeropuerto)....	21	15	5.0	0.8	1.0
Ibiza (Aeropuerto)....	28	21			3.1	<b>LA RIOJA</b>					
Mahón (Aeropuerto)..	28	22			10.9	Logroño.....	31	16		3.0	
Palma Mallorca (A.)..	31	21			11.3	Logroño / Agoncillo...	31	17		4.0	
<b>CANARIAS</b>						<b>MADRID</b>					
Fuerteventura (A.)....	30	20			12.9	Madrid / Barajas.....	31	20			12.3
Hierro (Aeropuerto)...		22			6.1	Madrid (Cdad. Univ.)	30	19			
Izaña.....	20					Madrid (Retiro).....	31	21			
La Palma (Aerop.)....		25			6.4	Navacerrada.....	21	10			11.3
Lanzarote (Aerop.)....	28	20			8.8	<b>MURCIA</b>					
Las Palmas (Aerop.)..	27	22	0,2		8.4	Cartagena.....	29	20			
Santa Cruz Tenerife ..	28	23			5.6	Murcia.....	34	21			10.2
Tenerife Norte (A.)...	21	17			4.7	Murcia / Alcantarilla.	33	20			10.8
Tenerife Sur (Aerop.)	25	22	IP	IP	0.2	San Javier.....	27	19			8.2
<b>CANTABRIA</b>						<b>NAVARRA</b>					
Santander.....	27	19	3.0	3.0	6.7	Pamplona.....	33	17			11.7
Santander (Aerop.)....	27	19	2.0	2.0	7.4	<b>PAÍS VASCO</b>					
<b>CASTILLA-LA MANCHA</b>						Bilbao (Aeropuerto)...		18		1.0	7.6
Albacete / Los Llanos	30	17			12.0	San Sebastián.....	30	18		6.0	6.2
Ciudad Real.....	32	20			10.5	San Sebastián (A.)....	32	19		3.0	3.8
Cuenca.....	29	15			7.3	Vitoria (Aeropuerto)..	31	16		8.0	10.6
Guadalajara.....	32	18		1.0	11.0	<b>VALENCIA</b>					
Molina de Aragón.....	28	11			4.6	Alicante.....	30	20			8.7
Toledo.....	31	20			11.7	Alicante (Aeropuerto)	28	20			7.4
<b>CASTILLA-LEÓN</b>						Castellón.....	28	19			11.7
Ávila.....	25	13			5.8	Valencia.....	28	21			10.7
Burgos.....	28	15		10.0		Valencia (Aeropuerto)	28	20			11.4
Burgos (Aeropuerto)..	28	14		11.0	8.0	<b>NOTA:</b> Las temperaturas se expresan en °C y las precipitaciones en litros por metro cuadrado. IP es "precipitación inapreciable" (inferior a 0.1 l/m²).					
León / Virgen Camino	23	14	6.0	2.0	2.6	Las máximas y las precipitaciones de día son de 06 a 18 TMG de ayer. Las mínimas y las precipitaciones de noche son de 18 TMG de ayer a 06 TMG de hoy. Las horas de sol son de ayer.					
Palencia.....	27	14	IP	2.0							
Ponferrada.....	23	16	4.0	0.3							
Salamanca.....	26	15	3.0	3.0							
Salamanca / Matacán.		15		1.0	2.4						
Segovia.....	28	15		1.0	8.7						
Soria.....	27	14		1.0	9.8						

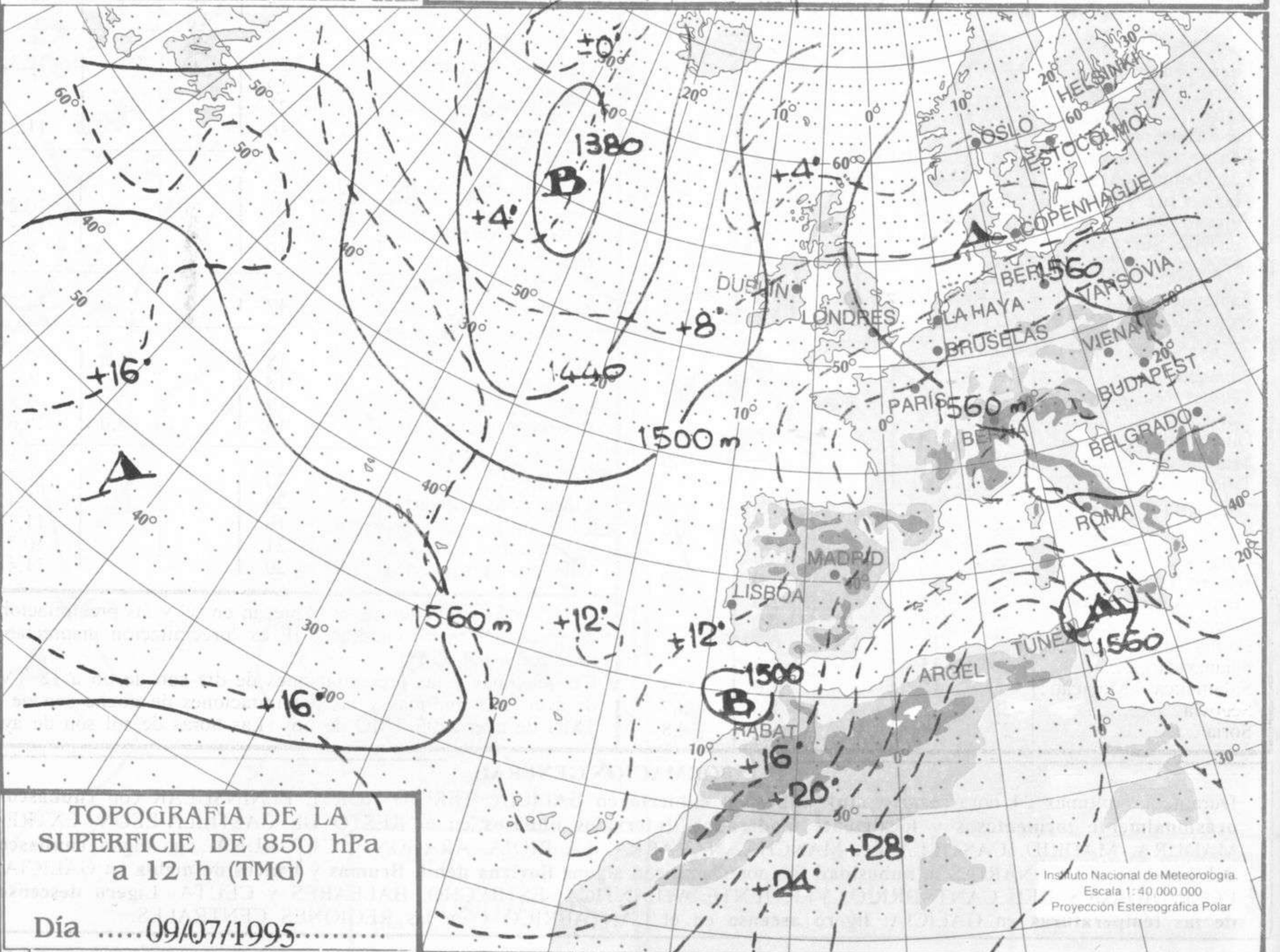
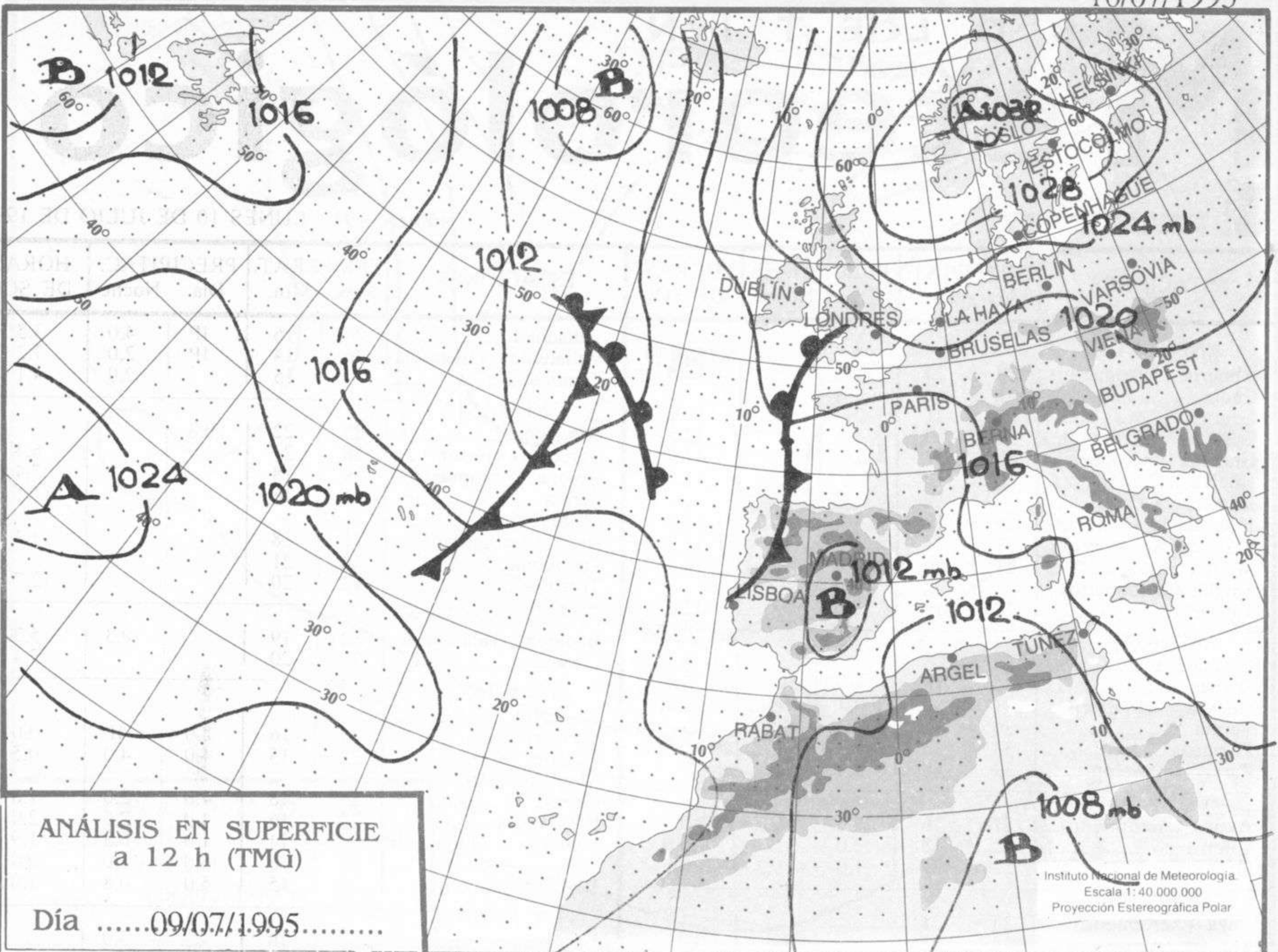
### INFORMACIÓN GENERAL

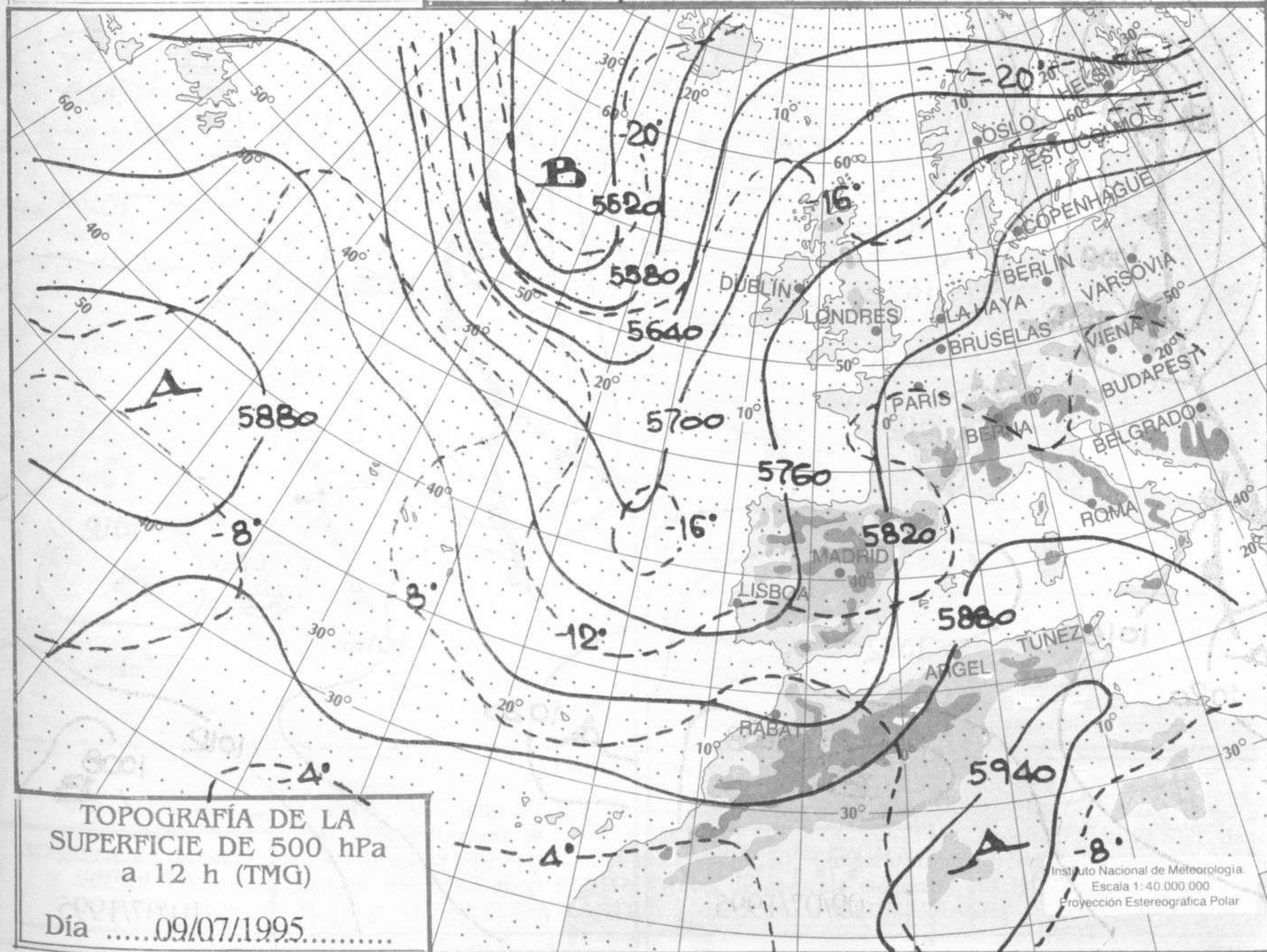
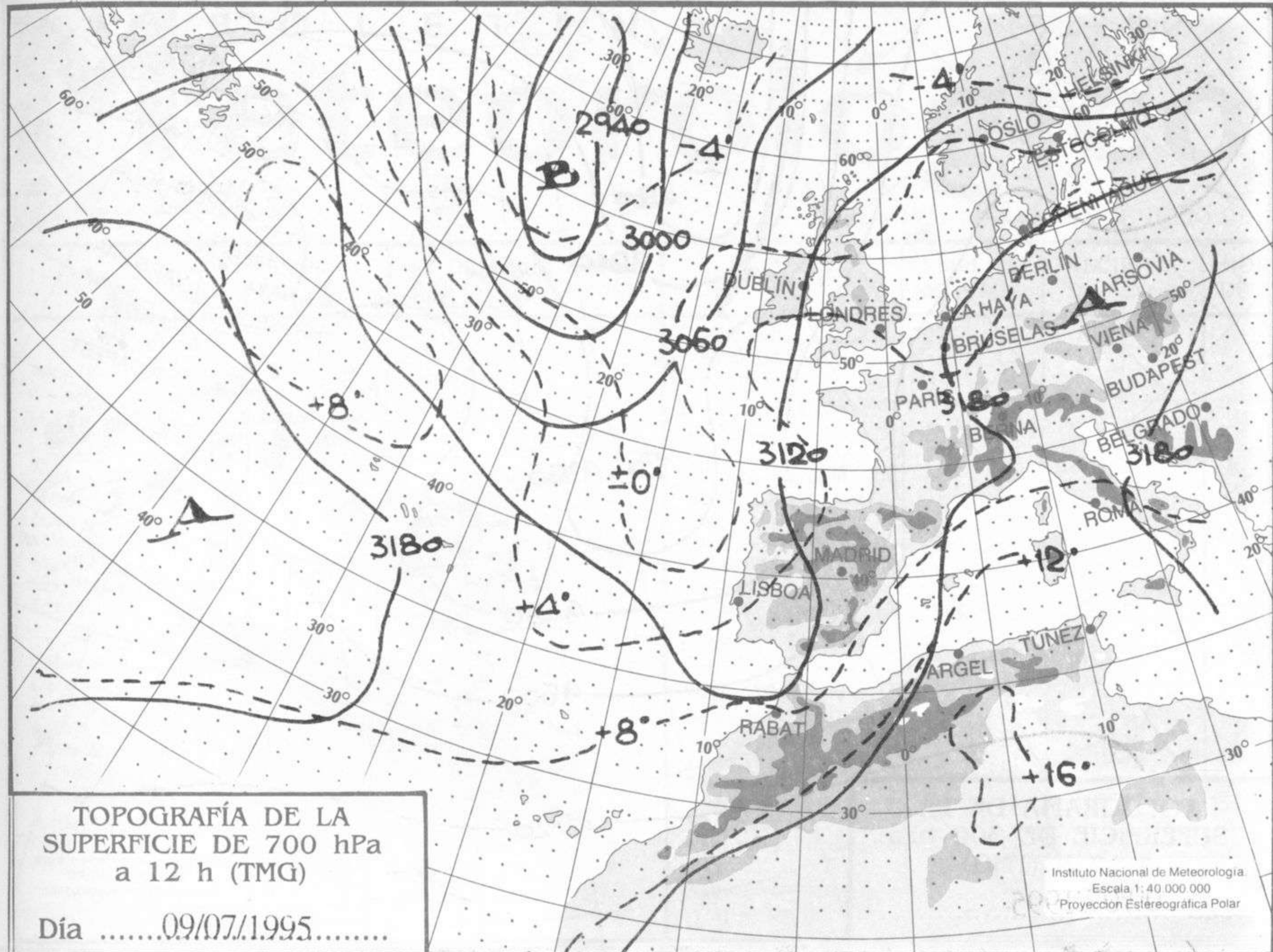
Durante las últimas 24 horas estuvo **muy nuboso** o **cubierto** en GALICIA, TERCIO NORTE PENINSULAR con **chubascos ocasionalmente tormentosos** y **localmente moderados**. **Intervalos nubosos** en el RESTO DE CASTILLA-LEÓN, EXTREMADURA, MADRID, CASTILLA LA MANCHA, NAVARRA, LA RIOJA, ARAGÓN y CATALUÑA, con algún **chubasco débil** aislado. En CANARIAS la **nubosidad** fue abundante con alguna **llovizna débil**. **Brumas** y **bancos de niebla** en GALICIA, COMUNIDADES DEL CANTÁBRICO, VERTIENTE ATLÁNTICA, ESTRECHO, BALEARES y CEUTA. **Ligero descenso de las temperaturas** en GALICIA: **ligero ascenso** en el CANTÁBRICO y en las REGIONES CENTRALES.

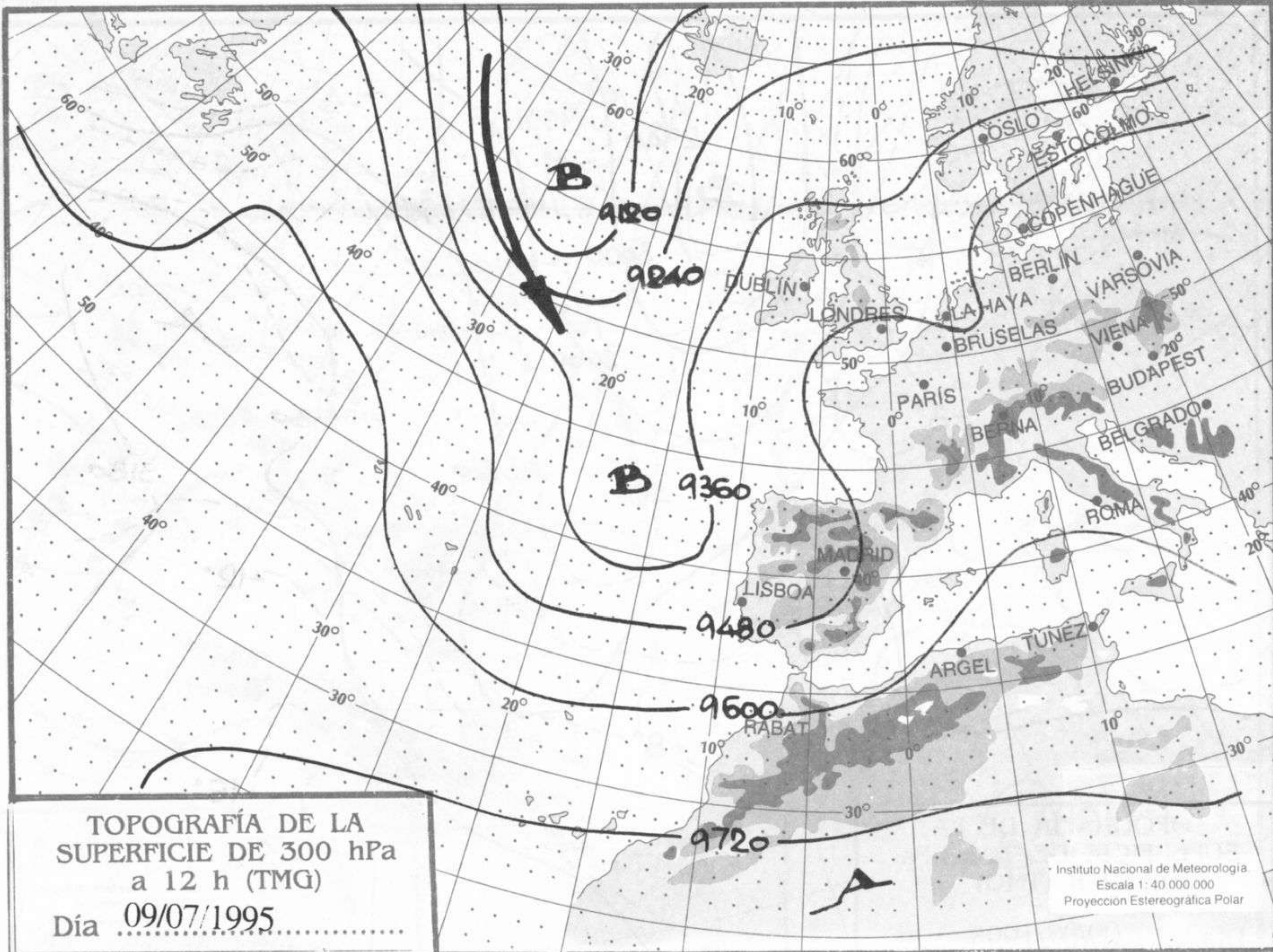
NIPO: 161-95-053-6

TELETIEMPO: Tfno. 906-365 365 (Información meteorológica nacional y provincial). Tfno. 906-365 3?? (Completar con las dos primeras cifras del Código Postal para obtener la información meteorológica de la provincia deseada). 76,5 ptas minuto tarifa normal. 54,6 ptas noches y festivos tarifa reducida (IVA incluido).

© Ministerio de Obras Públicas, Transportes y Medio Ambiente. Prohibida su reproducción total o parcial por cualquier medio sin autorización expresa por escrito. Instituto Nacional de Meteorología. Ciudad Universitaria. s/n. 28040-Madrid.

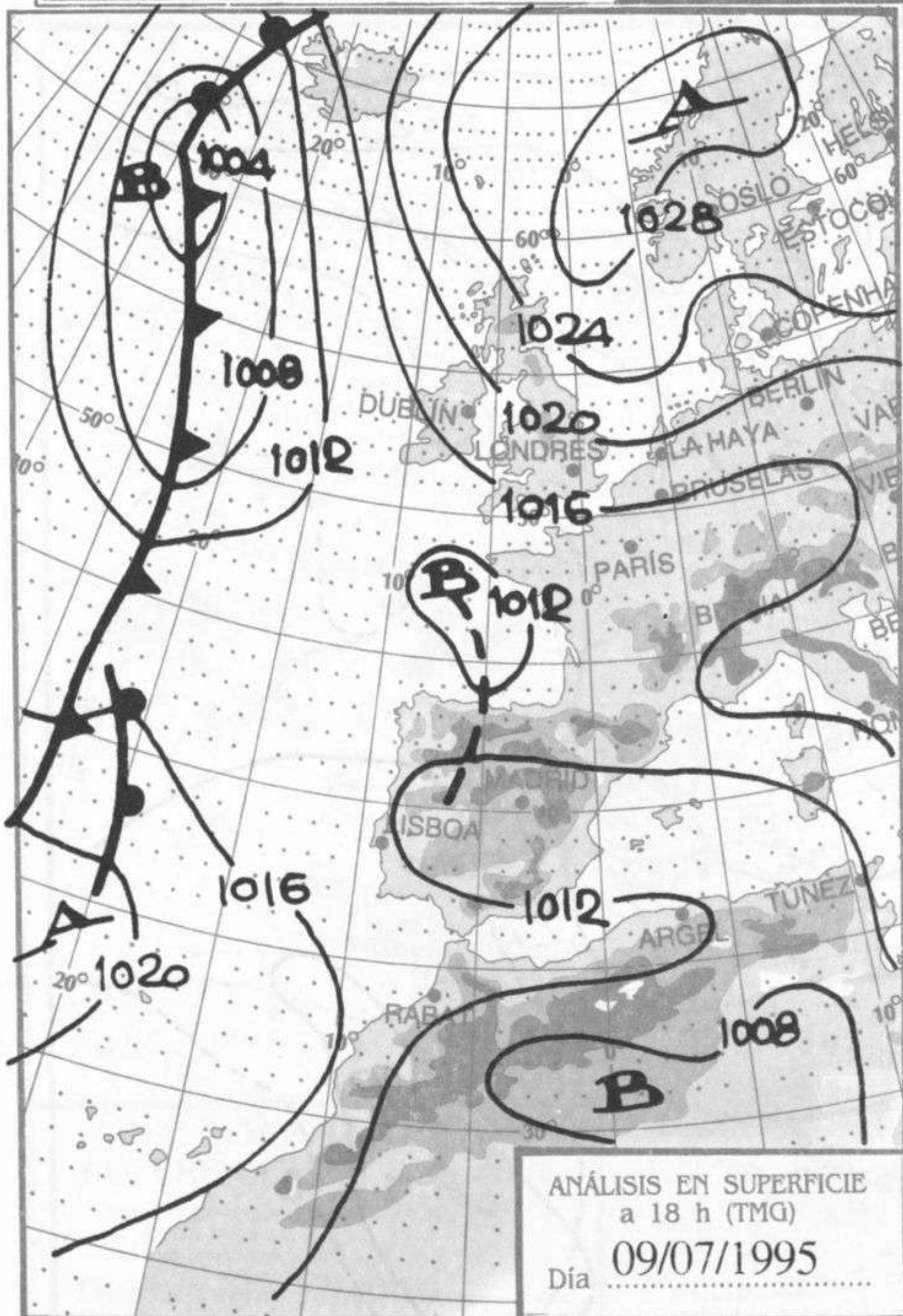




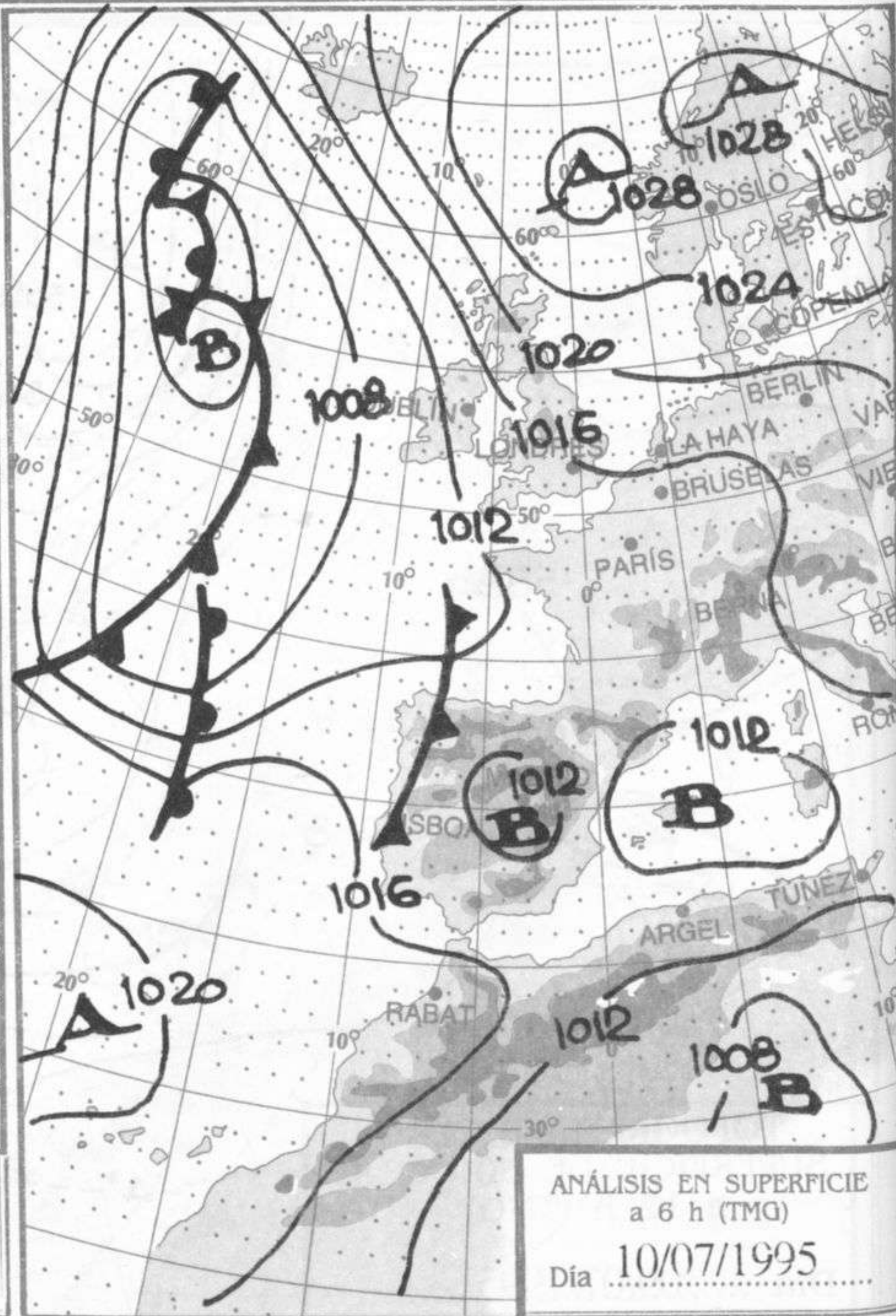


TOPOGRAFÍA DE LA SUPERFICIE DE 300 hPa a 12 h (TMG)  
 Día 09/07/1995

Instituto Nacional de Meteorología  
 Escala 1:40 000 000  
 Proyeccion Estereografica Polar



ANÁLISIS EN SUPERFICIE a 18 h (TMG)  
 Día 09/07/1995



ANÁLISIS EN SUPERFICIE a 6 h (TMG)  
 Día 10/07/1995