

# BOLETIN Meteorológico



Ministerio de Obras Públicas, Transportes y Medio Ambiente

MADRID, MARTES 7 DE MARZO DE 1995

Número 66

ESTACIONES	TEMPERAT.		PRECIPITAC.		HORAS DE SOL	ESTACIONES	TEMPERAT.		PRECIPITAC.		HORAS DE SOL
	Máx.	Mín.	Día	Noche			Máx.	Mín.	Día	Noche	
<b>ANDALUCÍA</b>						Valladolid.....	11	-3			7,4
Almería (Aeropuerto)	20	11		8,0	8,2	Valladolid / Villanubla	10	-5			8,7
Cádiz .....	18	12		4,0		Zamora .....	12	-1			7,0
Ceuta .....	18	14	0,2	3,0	7,9	<b>CATALUÑA</b>					
Córdoba (Aeropuerto)	17	7	4,0		0,0	Barcelona .....	13	8			
Granada (Aeropuerto)	16	6	0,2	3,0	3,6	Barcelona (Aerop.)....	15	6		0,3	6,6
Huelva .....	19	7				Gerona (Aeropuerto)..	13	-1	6,0		0,0
Jaén.....	14	5	5,0	9,0		Lérida.....	16	-1			10,6
Jerez de la Front. (A)	20	9		0,6	1,7	Montserrat .....					
Málaga (Aeropuerto)..	22	14			2,1	Reus (Aeropuerto)....	16				
Melilla .....	19	12		6,0	7,3	Tarragona.....	16	5			
Sevilla (Aeropuerto) ..	20	9				Tortosa .....	16	6			4,9
Tarifa.....	15	13		30,0	4,0	<b>EXTREMADURA</b>					
<b>ARAGÓN</b>						Badajoz / Talavera R.	14	2			1,4
Calamocha.....	8	-6			7,0	Cáceres .....	14	2	0,8		3,9
Daroca .....	9	-3			5,1	<b>GALICIA</b>					
Huesca / Monflorite..	11	-2			10,0	El Ferrol .....					
Teruel .....	10	-3			0,2	La Coruña .....	12	6			6,4
Zaragoza .....	13	4				Lugo (P. C.) .....		-2			4,7
Zaragoza (Aerop.) .....	13	2			9,8	Monteventoso.....					
<b>ASTURIAS</b>						Orense .....	13	-1			8,9
Avilés (Aeropuerto)...	11	4	2,0	2,0	5,1	Pontevedra .....	11				
Gijón.....	15	5	3,0	1,0	4,2	Santiago C / Labacolla	10	-1	0,3		5,7
Oviedo.....	8	2	4,0		2,5	Vigo .....	12	5			9,7
<b>BALEARES</b>						Vigo (Aeropuerto)....	12	2			9,8
Ibiza (Aeropuerto)....	19	9	IP		0,5	<b>LA RIOJA</b>					
Mahón (Aeropuerto) ..	12	8		3,0	1,2	Logroño.....	10	2			
Palma Mallorca (A.)..	17	5	0,2	0,4	2,8	Logroño / Agoncillo...	10	2			6,7
<b>CANARIAS</b>						<b>MADRID</b>					
Fuerteventura (A.)....	21	15			6,2	Madrid / Barajas .....	14	-1			5,5
Hierro (Aeropuerto)...	20	18				Madrid (Cdad. Univ.)	15	-1			
Izaña .....	11					Madrid (Retiro) .....		1			
La Palma (Aerop.) ....	21	15			5,4	Navacerrada .....	-1	-7	IP		3,2
Lanzarote (Aerop.) ....	21	14			3,0	<b>MURCIA</b>					
Las Palmas (Aerop.) ..	20				1,2	Cartagena .....	20	8	1,0	7,0	
Santa Cruz Tenerife ..	19	17			0,0	Murcia .....	21	7	1,0	6,0	1,2
Tenerife Norte (A.)...	14	11	0,2	0,2	0,1	Murcia / Alcantarilla.	22	9	4,0	7,0	1,2
Tenerife Sur (Aerop.)		16			6,8	San Javier .....		7		8,0	0,2
<b>CANTABRIA</b>						<b>NAVARRA</b>					
Santander .....	12	5	1,0	3,0	3,8	Pamplona.....	9	1	2,0	0,5	3,4
Santander (Aerop.) ....	11	5	2,0	4,0	4,3	<b>PAÍS VASCO</b>					
<b>CASTILLA-LA MANCHA</b>						Bilbao (Aeropuerto)...	11	4	15,0	4,0	1,1
Albacete / Los Llanos	13	-2	2,0		0,0	San Sebastián .....	8	4	2,0	2,0	3,9
Ciudad Real .....	15	1	2,0		0,3	San Sebastián (A.)....	12	5	2,0	5,0	3,4
Cuenca .....	12	0	0,2		7,1	Vitoria (Aeropuerto)..	7	0	3,0	0,2	4,0
Guadalajara .....	13	-3			4,9	<b>VALENCIA</b>					
Molina de Aragón .....	10	-6			4,0	Alicante .....	19	7	4,0	5,0	0,0
Toledo .....	14	0			0,1	Alicante (Aeropuerto)	20	7	4,0	4,0	0,8
<b>CASTILLA-LEÓN</b>						Castellón.....	20	7			7,0
Ávila .....	7	-5	IP		5,8	Valencia .....	19	7			4,1
Burgos .....						Valencia (Aeropuerto)	19	4	0,2		4,4
Burgos (Aeropuerto)..	8					<b>NOTA:</b> Las temperaturas se expresan en °C y las precipitaciones en litros por metro cuadrado. IP es "precipitación inapreciable" (inferior a 0,1 l/m <sup>2</sup> ).					
León / Virgen Camino	7	-4			7,3	Las máximas y las precipitaciones de día son de 06 a 18 TMG de ayer. Las mínimas y las precipitaciones de noche son de 18 TMG de ayer a 06 TMG de hoy. Las horas de sol son de ayer.					
Palencia .....											
Ponferrada .....	9	-2									
Salamanca .....	10	-3									
Salamanca / Matacán.	10	-3			4,7						
Segovia.....	7	-3			5,9						
Soria .....	8	-3			9,0						

### INFORMACIÓN GENERAL

En las últimas 24 h los cielos han estado **muy nubosos** en el CANTÁBRICO, con **precipitaciones débiles a moderadas**. **Nuboso a muy nuboso** con **precipitaciones débiles**, en EXTREMADURA, CASTILLA-LA MANCHA, ANDALUCÍA, ALTO EBRO, LEVANTE, SE, BALEARES y CANARIAS, cesando las **precipitaciones** y disminuyendo la **nubosidad** en la MITAD OCCIDENTAL DE LA PENÍNSULA a primeras horas de hoy. Los **vientos** han soplado de **componente W**, siendo **moderados** en el EBRO y el ESTRECHO, girando al **NW** de BALEARES y a **levante** en el ESTRECHO durante el día de hoy.

Instituto Nacional de Meteorología. Ciudad Universitaria, s/n. Madrid 28040.

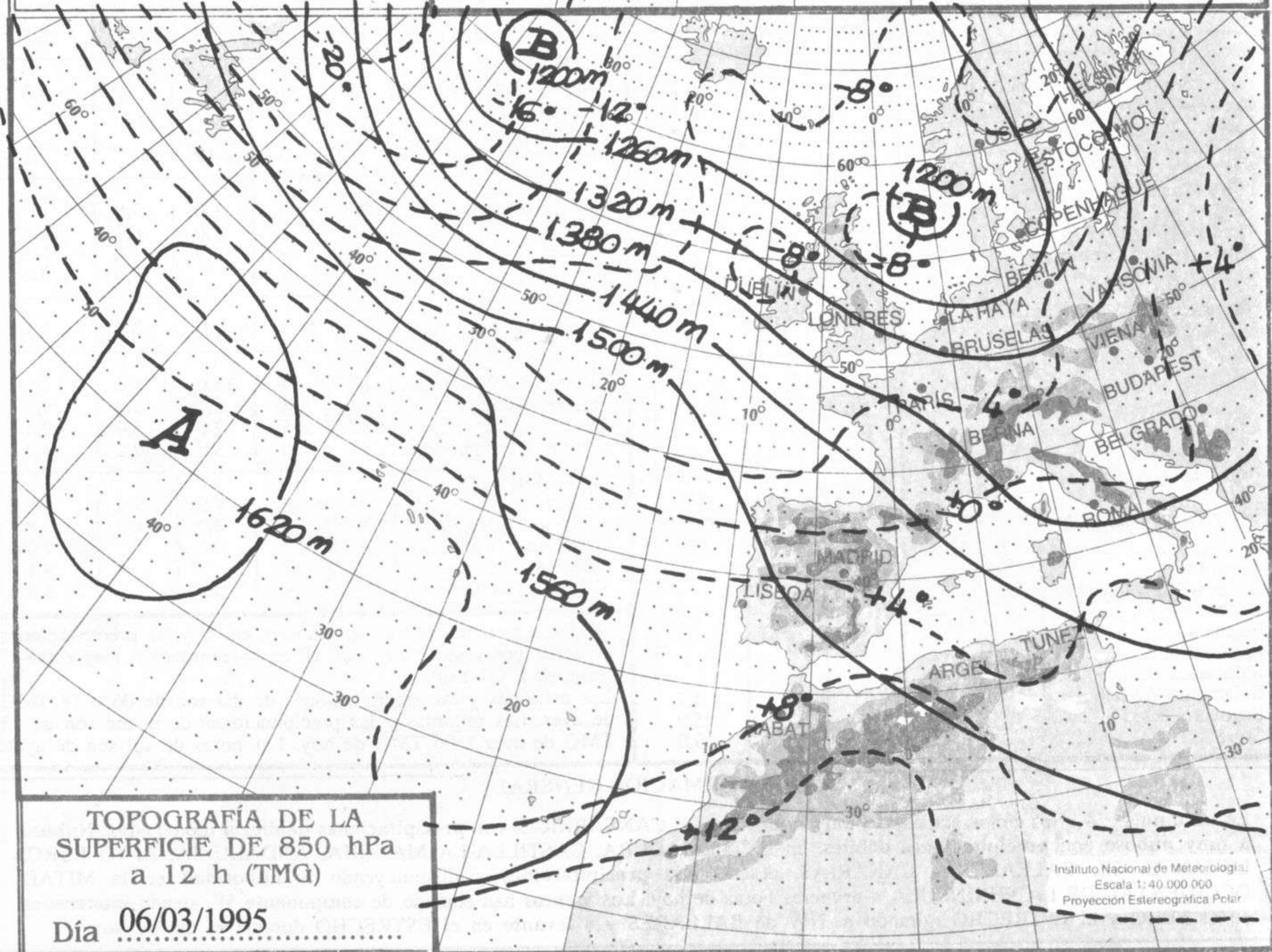
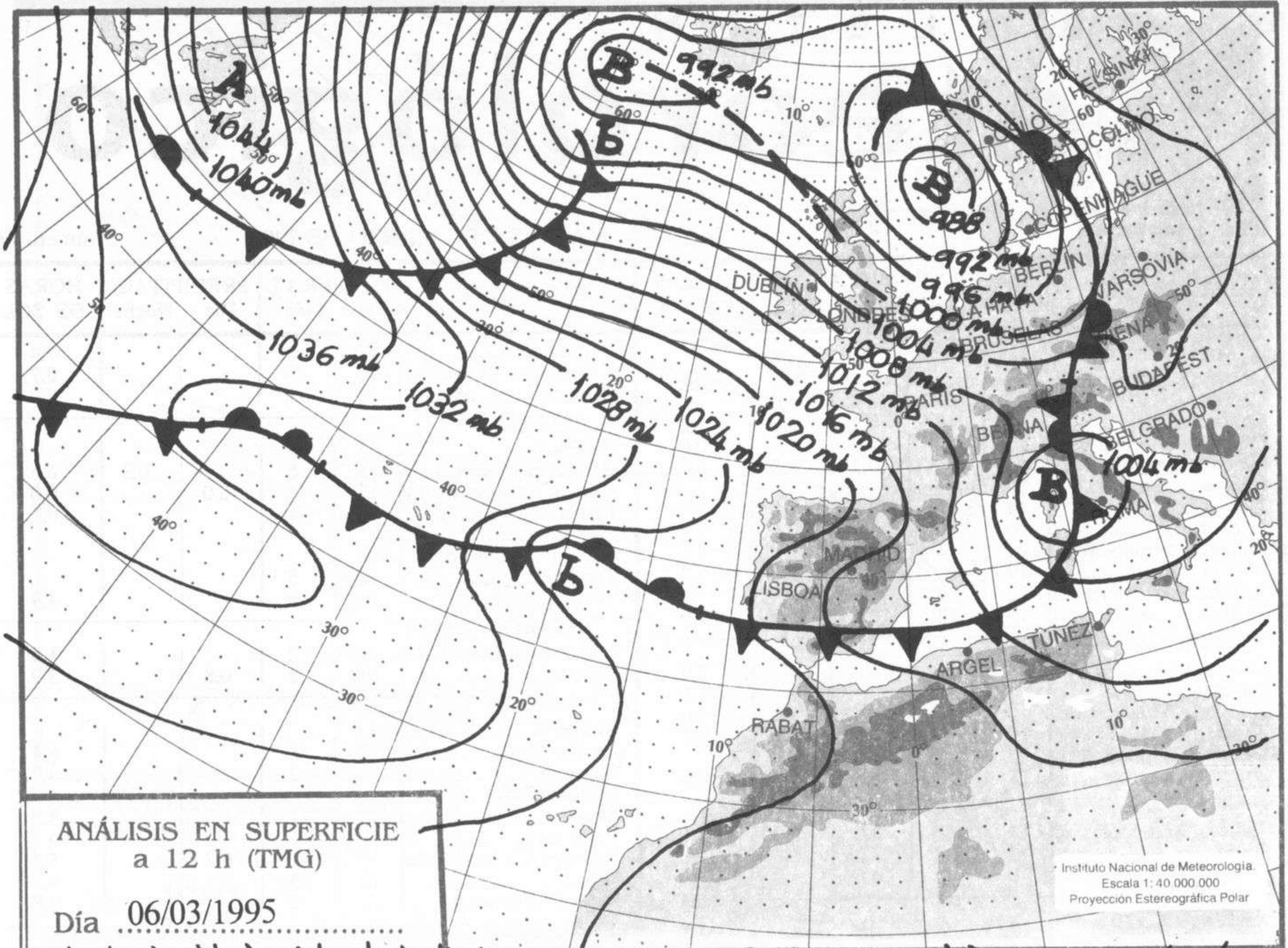
NIPO: 160-92-030-2

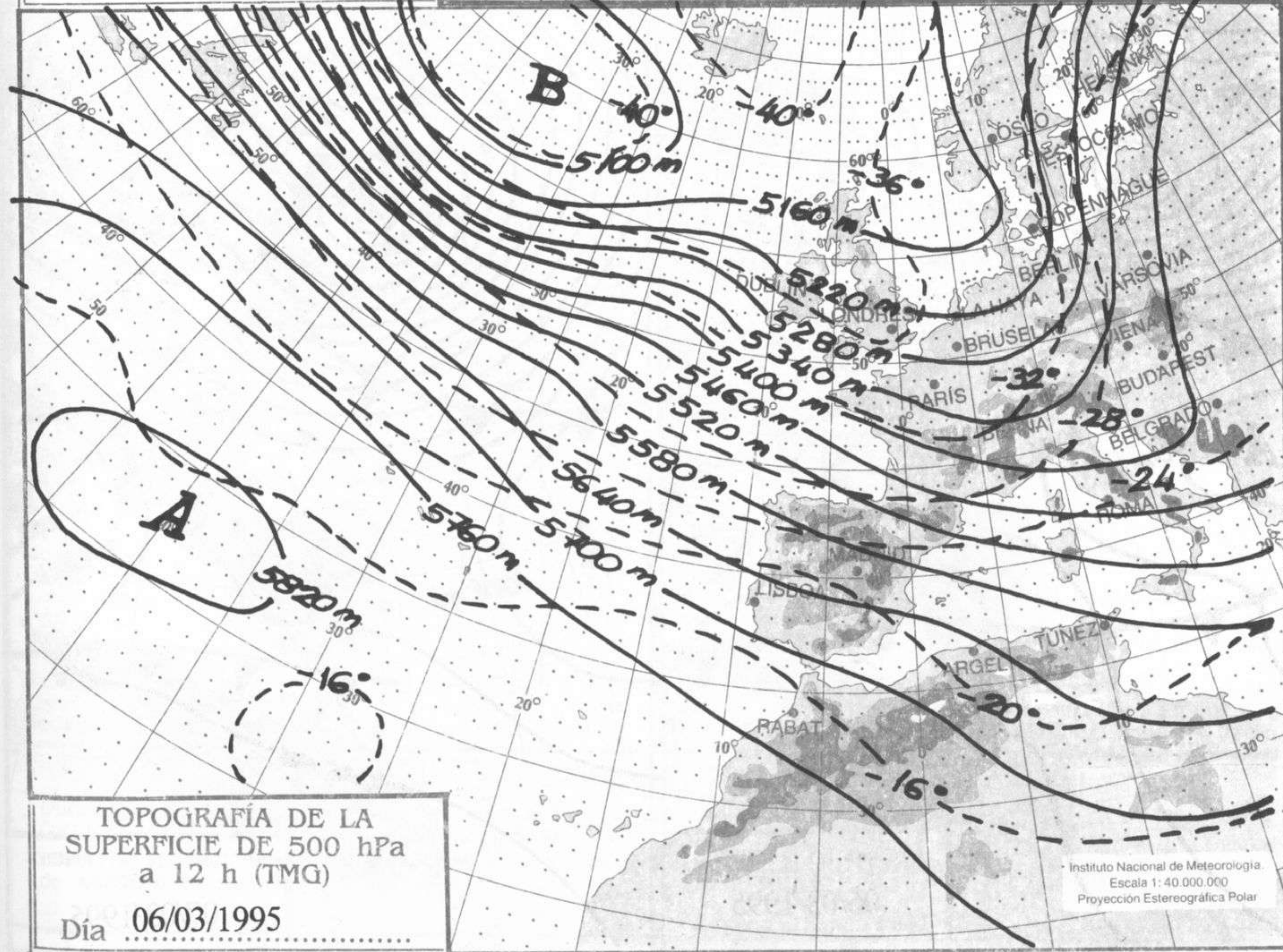
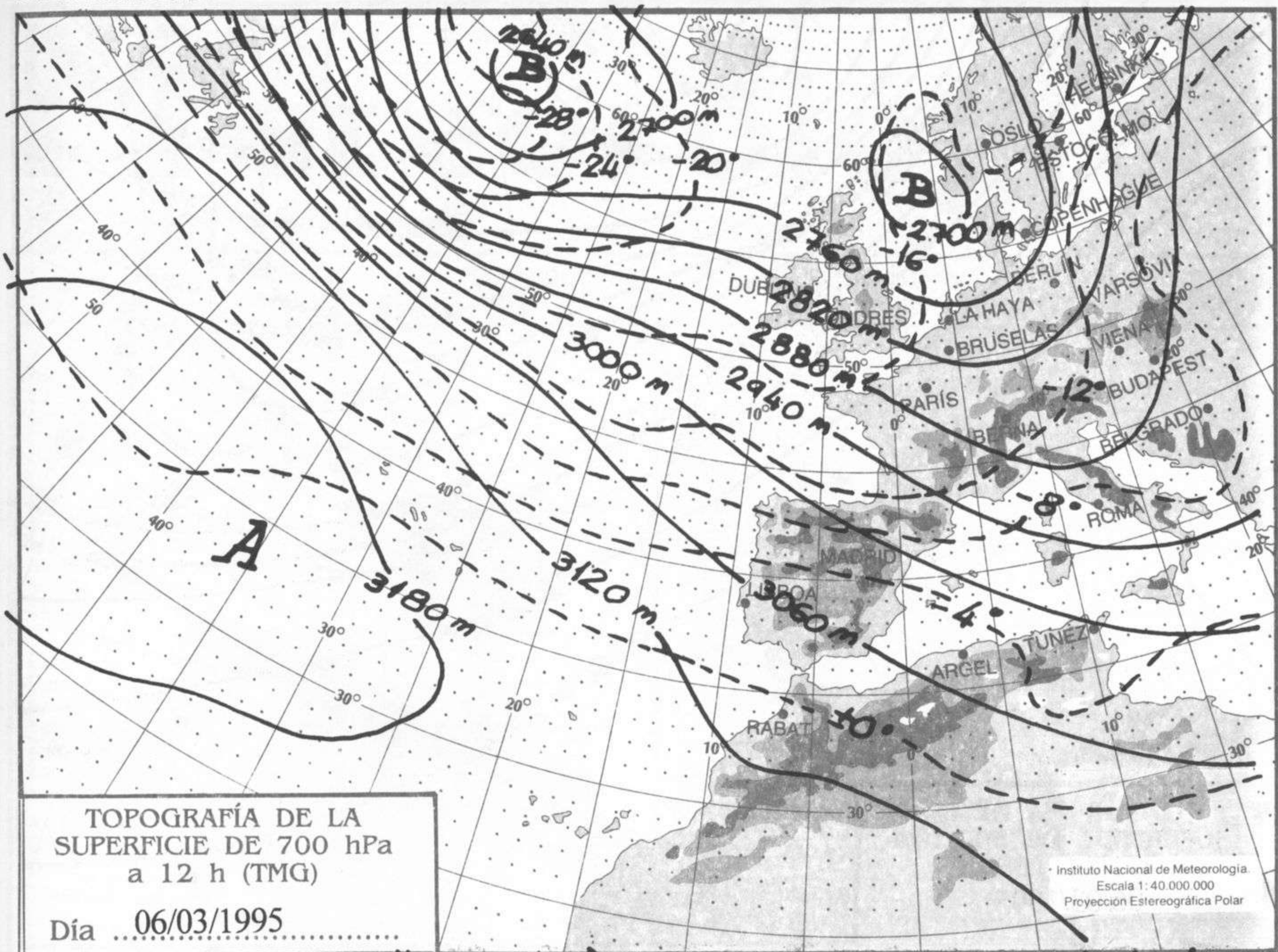
TELETIEMPO: Tfno. 906-365 365 (Información meteorológica nacional y provincial). Tfno. 906-365 3?? (Completar con las dos cifras del

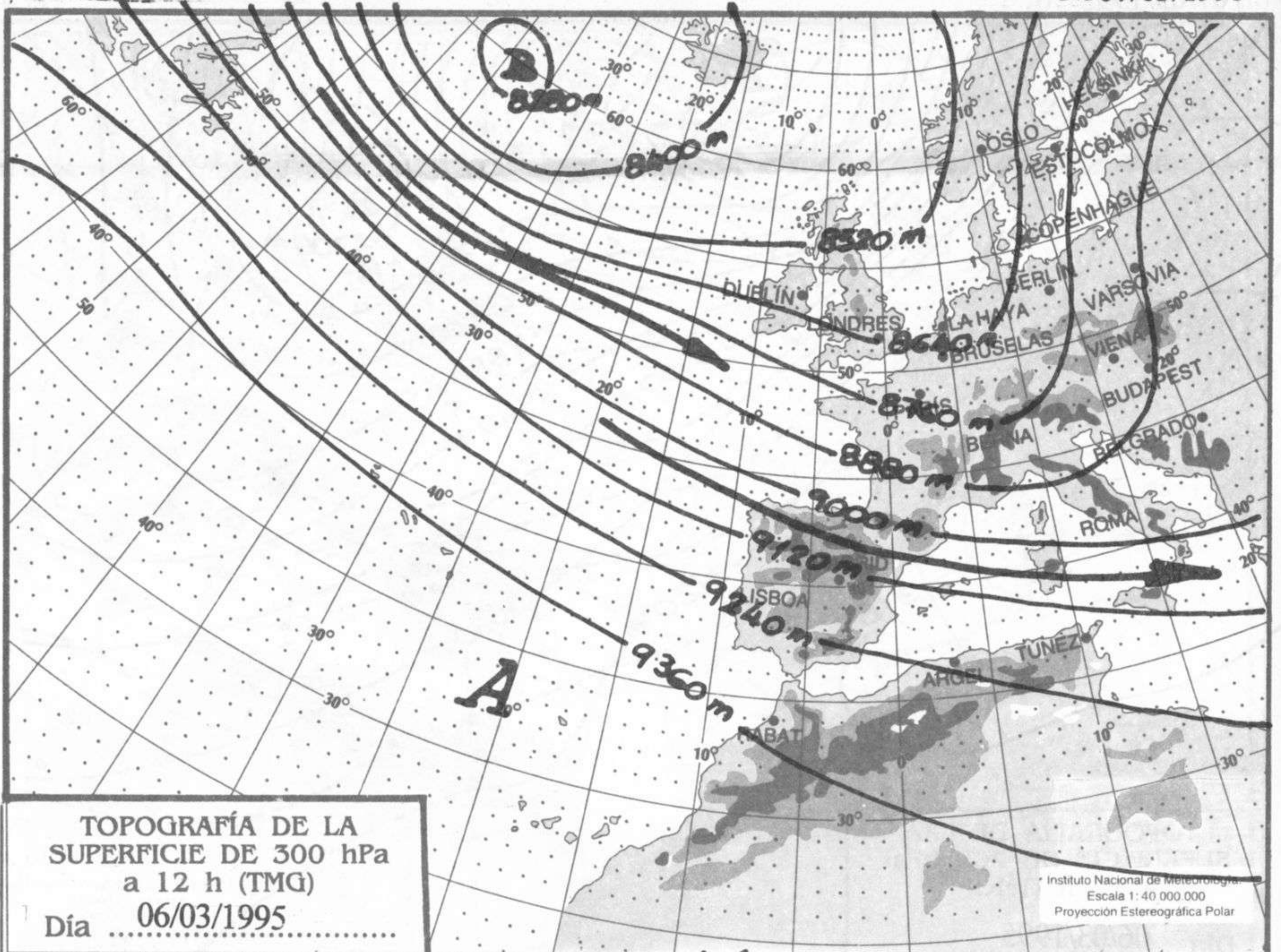
Código Postal para obtener la información meteorológica de la provincia deseada).

76,5 ptas minuto tarifa normal, 56,4 ptas noches y festivos tarifa reducida (IVA incluido).

© I.N.M. Prohibida su reproducción total o parcial por cualquier medio sin autorización expresa por escrito del I.N.M.

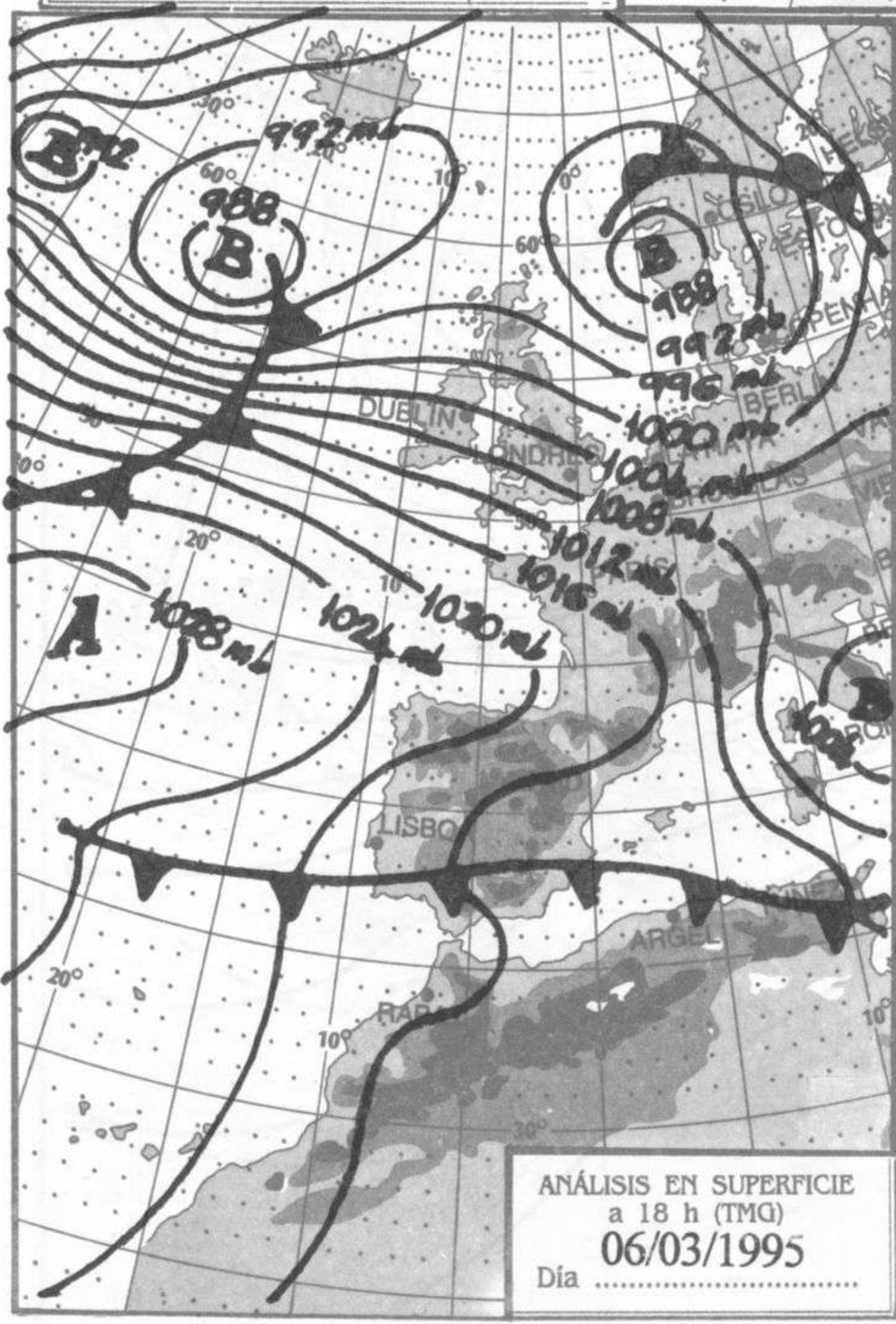




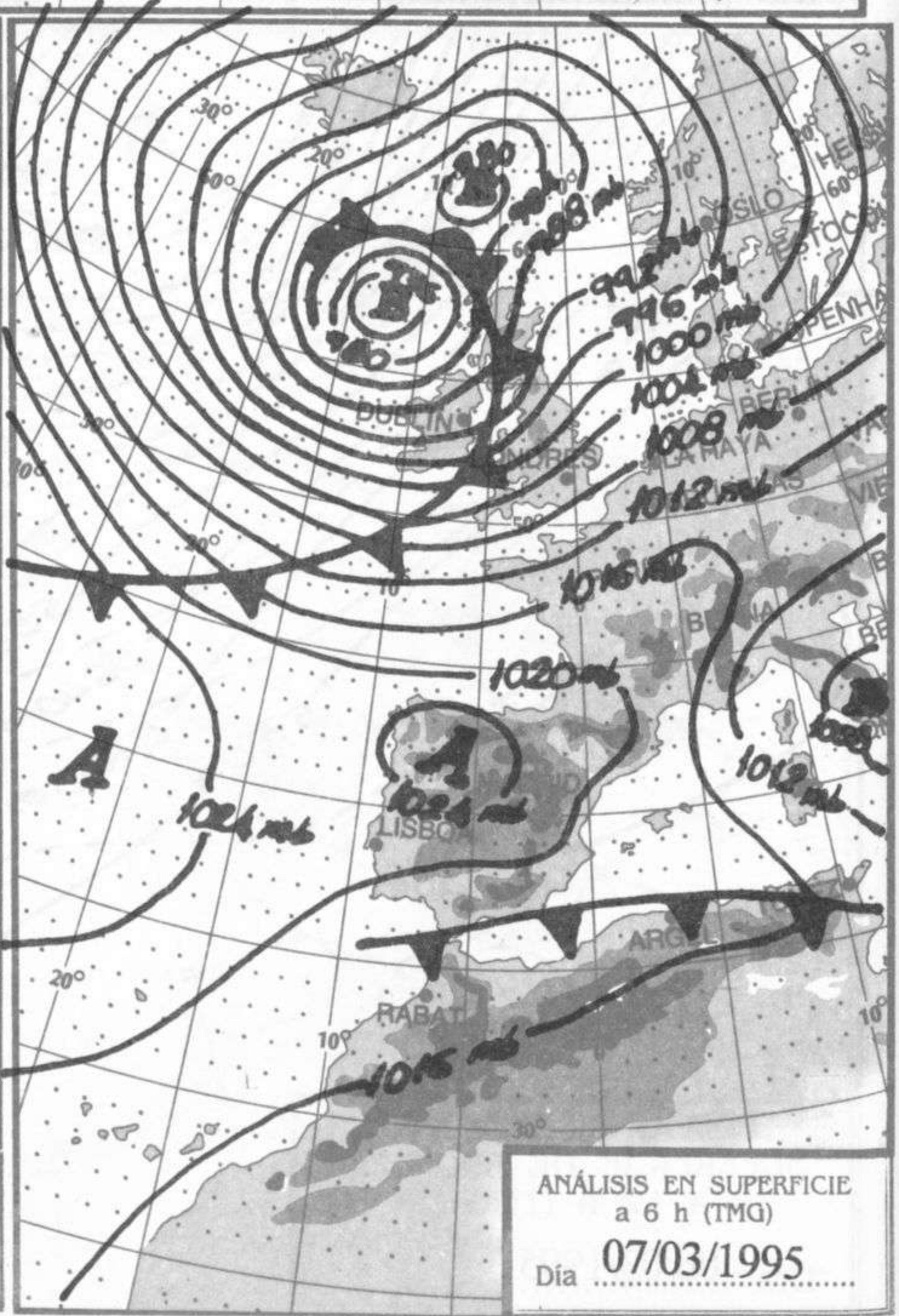


TOPOGRAFÍA DE LA SUPERFICIE DE 300 hPa a 12 h (TMG)  
Día 06/03/1995

Instituto Nacional de Meteorología  
Escala 1:40 000 000  
Proyección Estereográfica Polar



ANÁLISIS EN SUPERFICIE a 18 h (TMG)  
Día 06/03/1995



ANÁLISIS EN SUPERFICIE a 6 h (TMG)  
Día 07/03/1995