



BOLETÍN DEL SERVICIO METEOROLÓGICO NACIONAL

Año XLV. Nº 26

7 de MAYO de 1938
11 AÑO TRIUNFAL

Table with columns for ESTACIONES, Observaciones a 18h (T M G) de ayer Viernes 6, EN LAS ÚLTIMAS 24 HORAS, and Observaciones a 7h u 8h (*) (T M G) de hoy Sábado 7. Rows list various stations like Vares, La Coruña, Santiago, etc., with their altitudes and weather data.

(*) Las estaciones que observan por la mañana a 7 h. van consignadas con letras mayúsculas. Las demás observan a 8 h. — Las estaciones marcadas con asterisco*, son las instaladas en Semáforos.

EXPLICACIÓN DE LAS ABREVIATURAS Y DE LAS ESCALAS ADOPTADAS

- (1) Valores reducidos al nivel del mar y a la gravedad normal, y expresados en milibares.
(2) Variación de la presión en las tres horas que preceden al momento de la observación.
(3) Escala de fuerza del viento
Equivalencias con las velocidades dadas por un anemómetro bien instalado, a unos seis metros de altura sobre el suelo.
(4) Décimas partes de la cantidad de vapor de agua necesaria para la saturación. La saturación se expresa, sin embargo, con 9 y no con 10.

(5) Abreviaturas adoptadas

- a aguaceros.
an aguanieve.
C cubierto.
CC casi cubierto (3/4 del cielo con nubes).
CD casi despejado (1/4 del cielo con nubes).

- F cariz fosco.
g granizo.
i intermitente.
l lluvia.
lz llovizna.
N nuboso (medio cielo con nubes).
nb niebla.
Nb niebla en terrenos más bajos.
ng nieve granulada.
Nm niebla sobre el mar.
nn neblina.
nv nieve.
p precipitación en general.
r fusilazos.
t tormenta.
ta tempestad de arena.
tb trombas de agua.
tr truenos.
tu turbonadas.
tv tolveneras.
v ventisca (nieve levantada por el viento).

Letras mayúsculas cuando la intensidad es grande. — Paréntesis doble (), fenómeno a la vista. — Paréntesis sencillo), cuando ya pasó el meteoro.

(6) Se refiere esta indicación a las horas transcurridas desde el último parte.

(7) Nubes bajas

- o. No hay nubes bajas. — 1. Cúmulos de buen tiempo. — 2. Grandes Cúmulos sin yunque. — 3. Cúmulo-Nimbos. — Estrato-Cúmulos formados por evolución de los Cúmulos. — 5. Capa de Estratos o de Estrato-Cúmulos. — 6. Nimbos (nubes bajas y desgarradas del mal tiempo). — 7. Cúmulos de buen

tiempo y Estrato-Cúmulos. — 8. Grandes Cúmulos (o Cúmulo Nimbos) y Estrato-Cúmulos. — 9. Idem id. y Nimbos.

(8) Altura de la base de las nubes bajas

- 0. 0—50 metros.
1. 50—100 —
2. 100—200 —
3. 200—300 —
4. 300—600 —
5. 600—1.000 metros.
6. 1.000—1.500 —
7. 1.500—2.000 —
8. 2.000—2.500 —
9. No hay nubes bajas.

(9) Cantidad de nubes

Fracción del cielo cubierta por las nubes, 0,1) menos de una décima, y (0,9 más de nueve décimas, pero con claros.

(10) Visibilidad. — Distancia máxima a que son visibles los objetos durante el día o las luces durante la noche.

- 0. 50 metros.
1. 200 —
2. 500 —
3. 1.000 —
4. 2.000 —
5. 4.000 metros.
6. 10.000 —
7. 20.000 —
8. 50.000 —
9. Más de 50.000

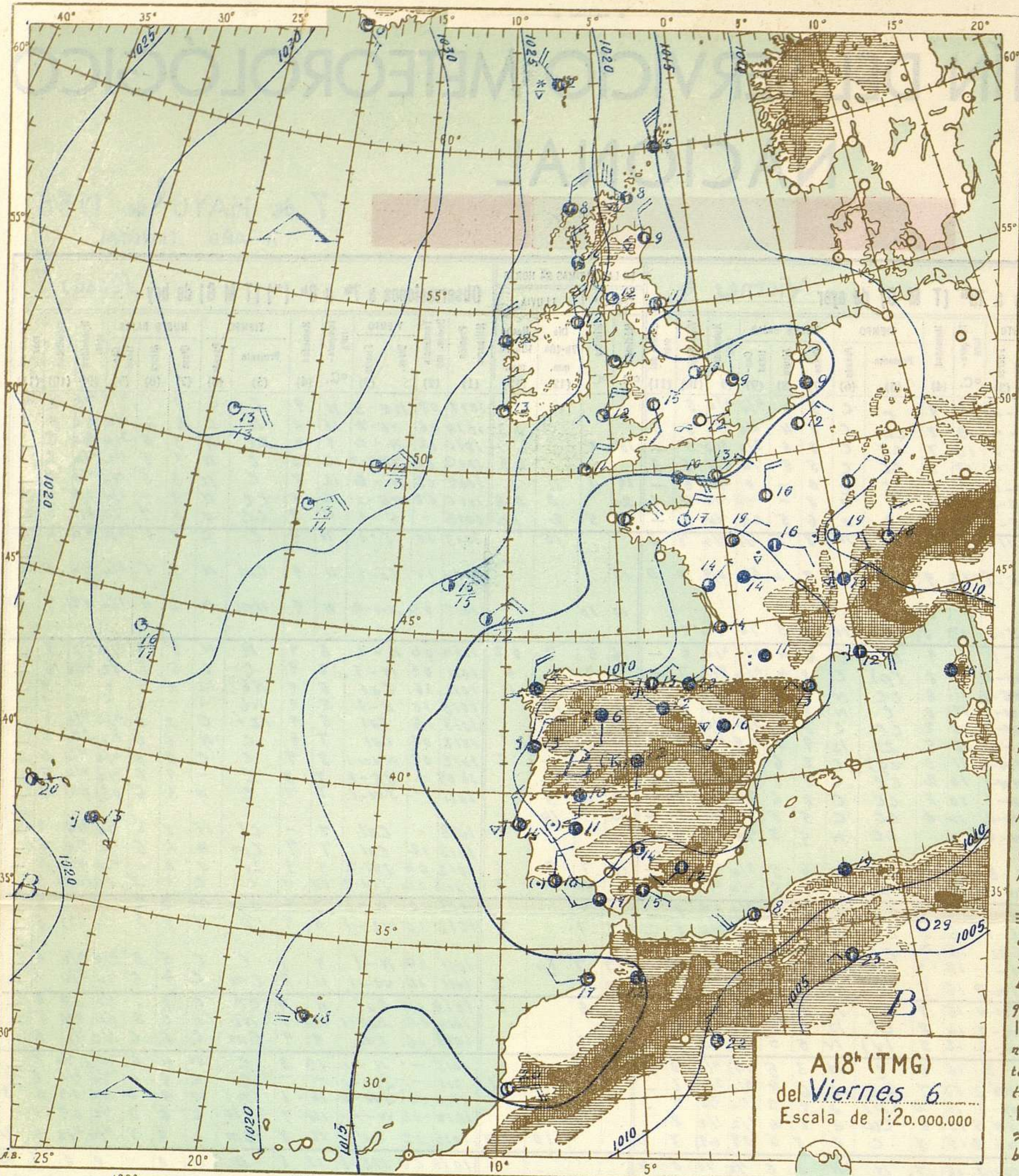
(11) Estado del mar. — 0. Calma. — 1. Llana. — 2. Rizada. — 3. Marejadilla. — 4. Marejada. — 5. Gruesa. — 6. Muy gruesa. — 7. Arbolada. — 8. Montañosa. — 9. Confusa.

(12) Cantidad de lluvia. — Ip inapreciable. (Menos de 0,1 mm.)

BOLETIN
SERVICIO METEOROLÓ

SALAMANCA *Sabado*

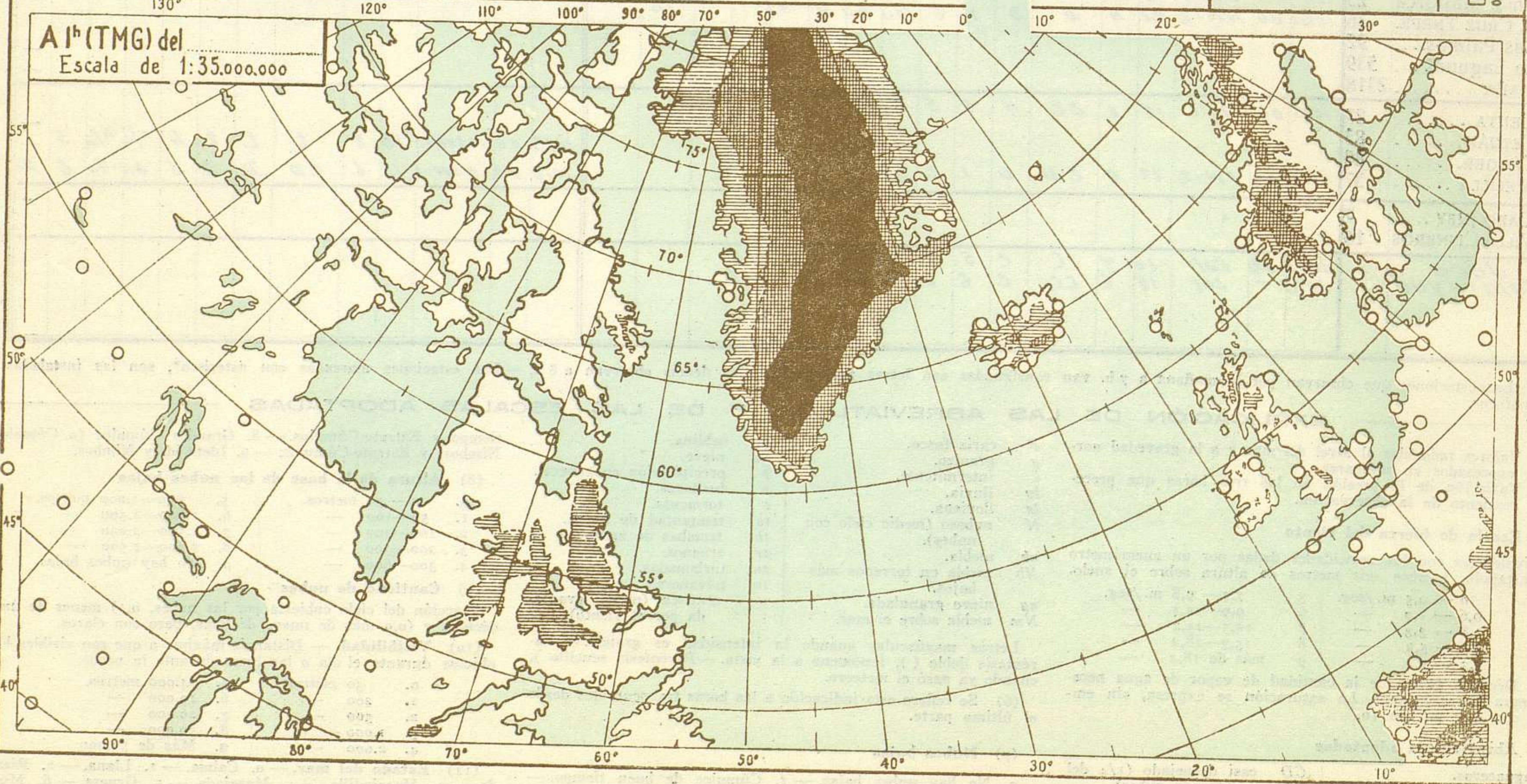

MAPAS DEL



A 18^h (TMG)
del *Viernes 6*
Escala de 1:20.000.000

LEYENDA

Presión. - Se indica por las isobaras trazadas de 5 en 5 milibares. A, máximo; B, mínimo.
Frentes. - cálido; frío; ocluido.
Temperatura. - Es el número de la derecha. En los barcos figura bajo un trazo, la del agua.
Viento. - Dirección, la de la flecha. Fuerza: calma; 1-4-9-16-23-31-40 K/h.
Nubosidad. - despejado; 0,1-1/4-1/2-3/4-0,9; cubierto, cielo invisible.
Meteoros. - calma; niebla; llovizna; lluvia, aguaceros; nieve; tormenta; granizo. Para cualquier meteoro, x; x, aumenta; x, disminuye; x, cesa; x, intermitente; x, a la vista; x, más intenso.
Mar. - marejada; gruesa; Arbolada.



A 1^h (TMG) del
Escala de 1:35.000.000

IN DEL
ROLÓGICO NACIONAL

ado 7 de MAYO

EL TIEMPO

