



BOLETÍN DEL SERVICIO METEOROLÓGICO NACIONAL

Año XLV. Nº 20

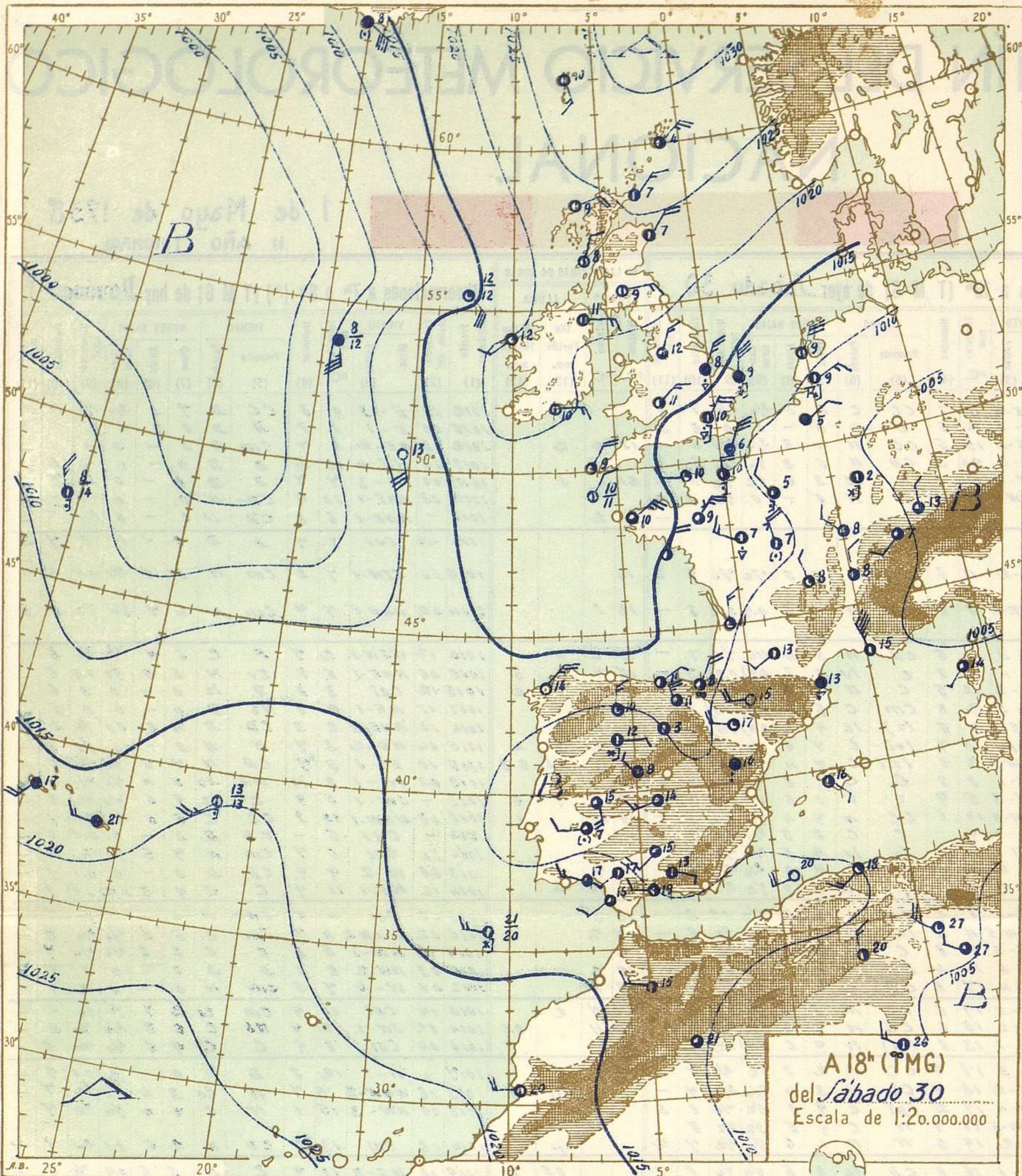
1 de Mayo de 1938
II AÑO TRIUNFAL

Main meteorological data table with columns for stations, altitudes, observations from yesterday (Saturday 30), and observations from today (Sunday 1st). Includes weather conditions, wind, temperature, and cloud data.

(*) Las estaciones que observan por la mañana a 7 h. van consignadas con letras mayúsculas. Las demás observan a 8 h. — Las estaciones marcadas con asterisco*, son las instaladas en Semáforos.

EXPLICACIÓN DE LAS ABBREVIATURAS Y DE LAS ESCALAS ADOPTADAS

Explanatory text for abbreviations and scales used in the meteorological data. Includes definitions for wind force scales, cloud types, and other meteorological terms.



LEYENDA

Presión.- Se indica por las isobaras trazadas de 5 en 5 milibares. A, máximo; B, mínimo.

Frentes.- frío; cálido; ocluido.

Temperatura.- Es el número de la derecha. En los barcos figura bajo un trazo, la del agua.

Viento.- Dirección, la de la flecha. Fuerza: calma, 1-4-9-16-23-31-40 K/h.

Nubosidad.- despejado; 0,1-1/4-1/2-3/4-0,9

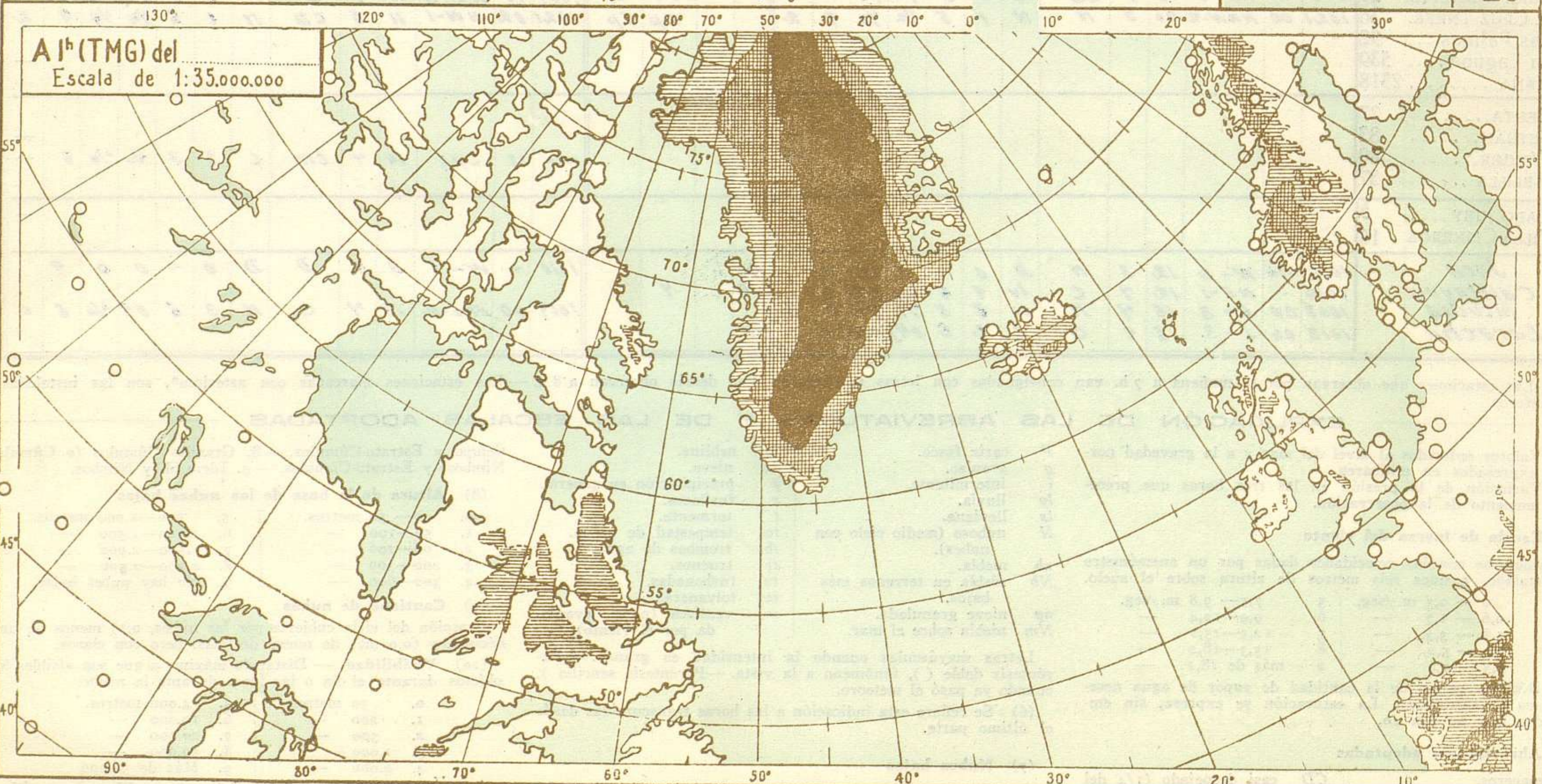
cubierto, cielo invisible.

Meteoros.- calma; niebla; llovizna; lluvia, aguaceros; nieve; tormenta; granizo. Para cualquier meteoro, x; |x, aumento; |x|, disminución; |x|, intermitente; x, a la vista; x̄, más intenso.

Mar.- marejada; gruesa; Arbolada.



A 18h (TMG) del Sábado 30
Escala de 1:20.000.000

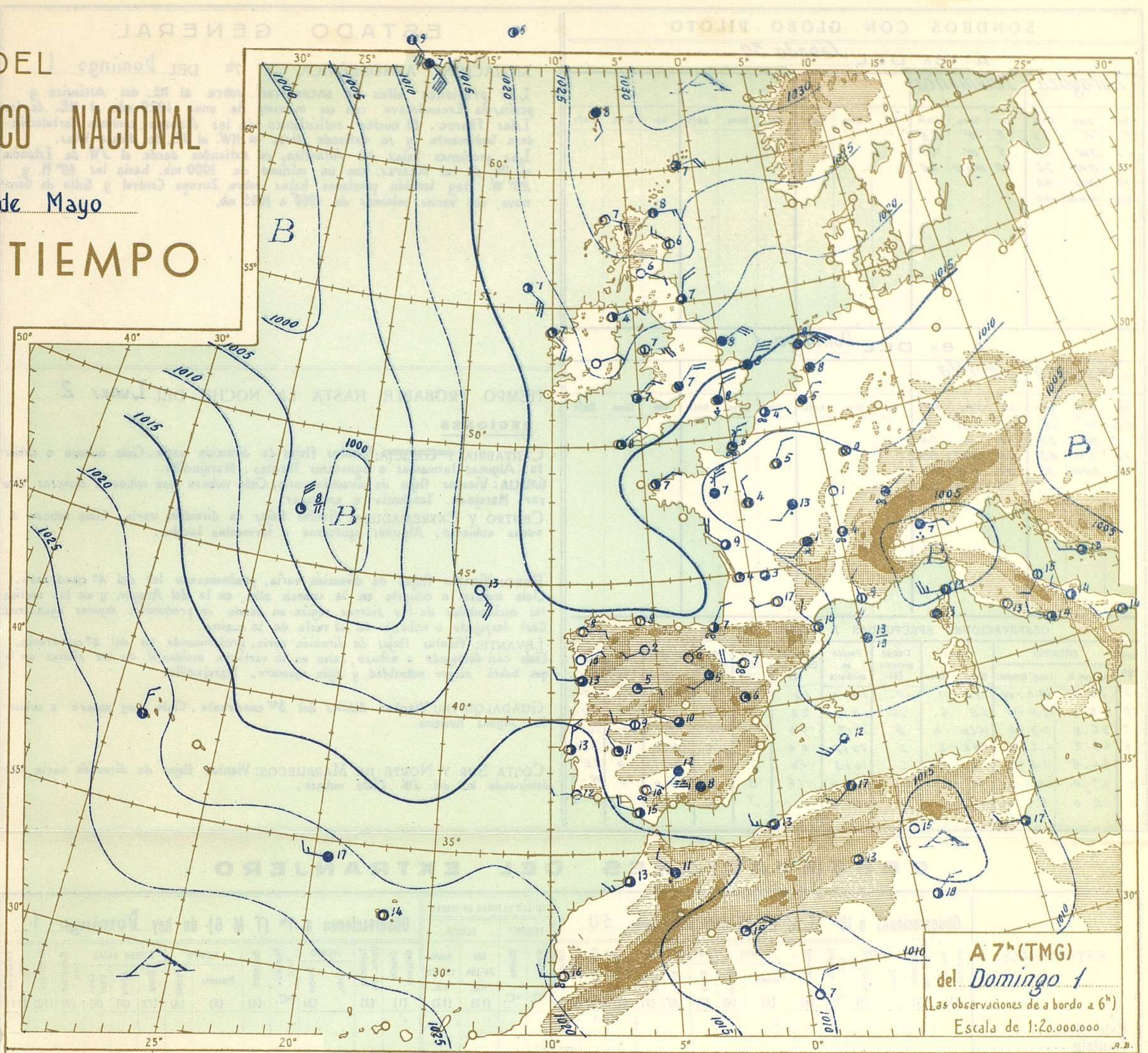


A 1h (TMG) del
Escala de 1:35.000.000

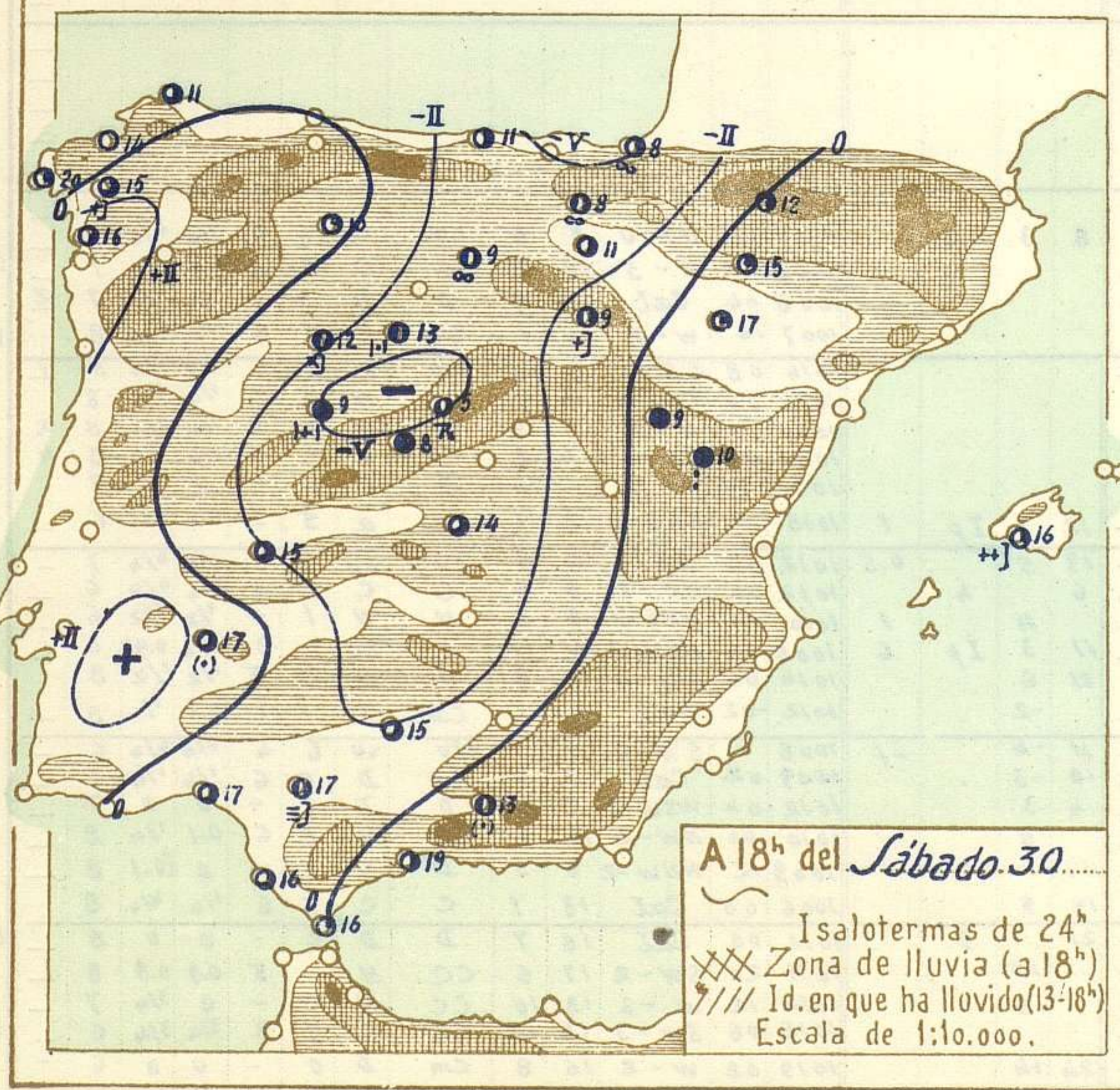
IN DEL
OLÓGICO NACIONAL

go 1 de Mayo

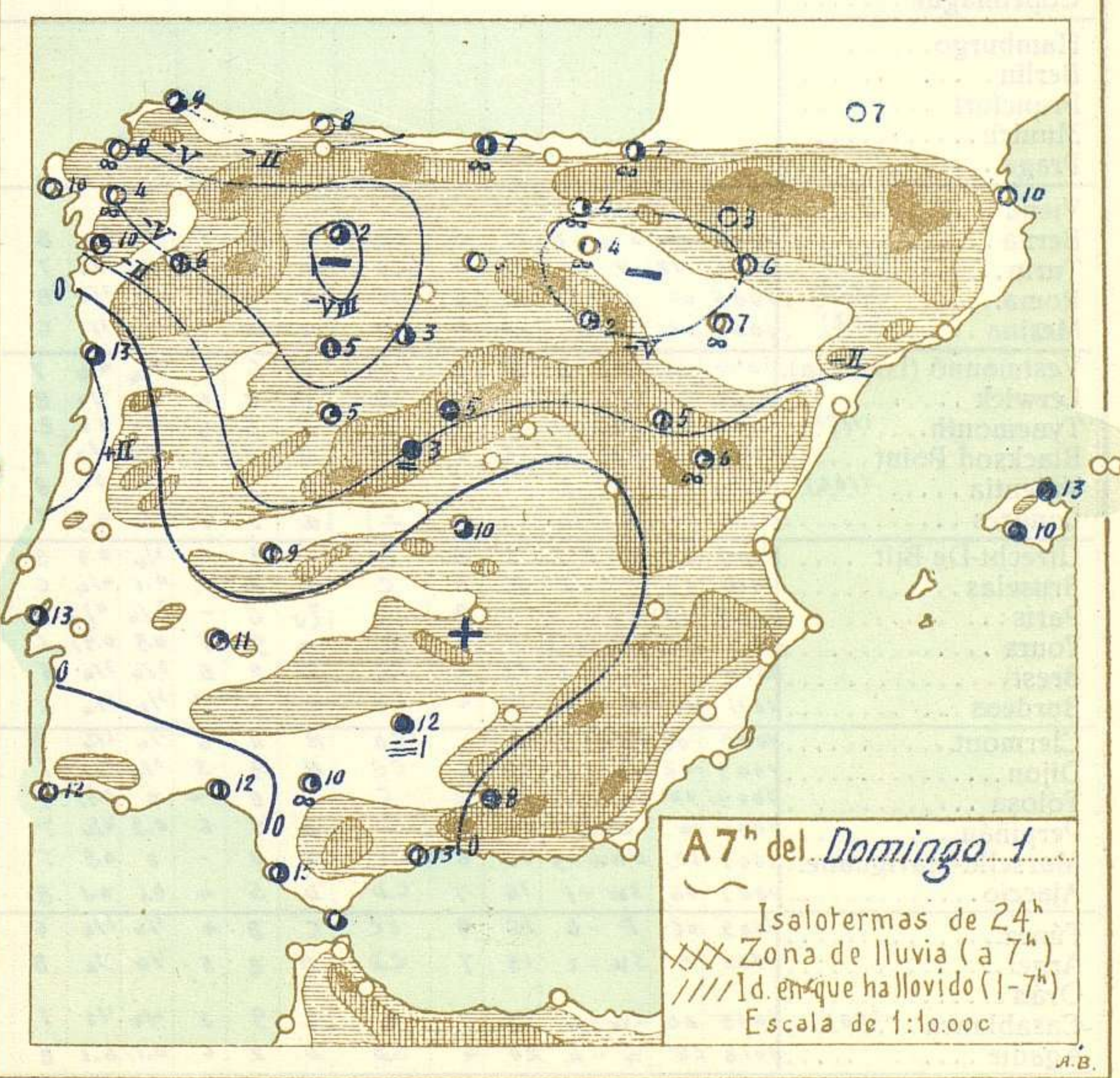
EL TIEMPO



A 7^h (TMG)
del Domingo 1
(Las observaciones de a bordo a 6^h)
Escala de 1:20.000.000



A 18^h del Sábado 30
Isalotermas de 24^h
XXX Zona de lluvia (a 18^h)
//// Id. en que ha llovido (13-18^h)
Escala de 1:10.000.



A 7^h del Domingo 1
Isalotermas de 24^h
XXX Zona de lluvia (a 7^h)
//// Id. en que ha llovido (1-7^h)
Escala de 1:10.000

SONDEOS CON GLOBO PILOTO

A 16h DEL *Sabado 30*

Table with columns for Zaragoza and Salamanca, listing Hm, Direc., and Km/h for various times.

A 8h DEL *Domingo 1*

Table with columns for Zaragoza and Sevilla, listing Hm, Direc., and Km/h for various times.

OBSERVACIONES EFECTUADAS A BORDO EN ALTA MAR

Table with columns for Hora, TMG, Situación, Viento, Tiempo presente, Presión en milibars, Tendencia, Visibilidad, Temp. del aire, Nubosidad total, Temp. del agua, Direc. oleaje.

ESTADO GENERAL

SITUACIÓN ATMOSFÉRICA A 7h DEL *Domingo 1*

Las presiones altas se encuentran sobre el NE. del Atlántico y península Escandinava con un máximo de unos 1029 mb. al NE. de las Islas Feroe. El núcleo anticiclónico de las Azores, continúa fortaleciéndose lentamente y se extiende desde el NW. al SE. de dichas islas.

TIEMPO PROBABLE HASTA LA NOCHE DEL *Lunes 2*

REGIONES

CANTABRIA: ~~GALICIA~~: Vientos flojos de dirección varia. Cielo nuboso o cubierto. Algunas tormentas o aguaceras locales. Marejadilla.

GALICIA: Vientos flojos de dirección varia. Cielo nuboso con nubes a divarras aturaras. Marejada. Tendencia a empeorar.

CENTRO Y EXTREMADURA: Vientos flojos de dirección varia. Cielo nuboso a veces cubierto. Algunos aguaceros o tormentas locales.

EBRO: Vientos flojos de dirección varia, predominando los del 4º cuadrante. Cielo nuboso o cubierto en la cuenca alta, en la del Aragón y en las vertientes occidentales de las sierras, región en donde se producirán algunos aguaceros. Casi despejado o nuboso en el resto de la cuenca.

LEVANTE: Vientos flojos de dirección varia, predominando los del 4º cuadrante. Cielo casi despejado o nuboso, salvo en la vertiente occidental de las sierras en la que habrá mayor nubosidad y algún aguacero. Marejadilla.

GUADALQUIVIR: Vientos débiles del 3º cuadrante. Cielo muy nuboso o cubierto. Alguna llovizna.

COSTA SUR Y NORTE DE MARRUECOS: Vientos flojos de dirección varia, predominando los del SW. Cielo nuboso.

OBSERVACIONES DEL EXTRANJERO

Large table with columns for ESTACIONES, Observaciones a 18h (TMG) de ayer, Observaciones a 7h (TMG) de hoy, EN LAS ÚLTIMAS 24 HORAS, and various weather parameters.