



JEFATURA DEL AIRE

**BOLETIN**

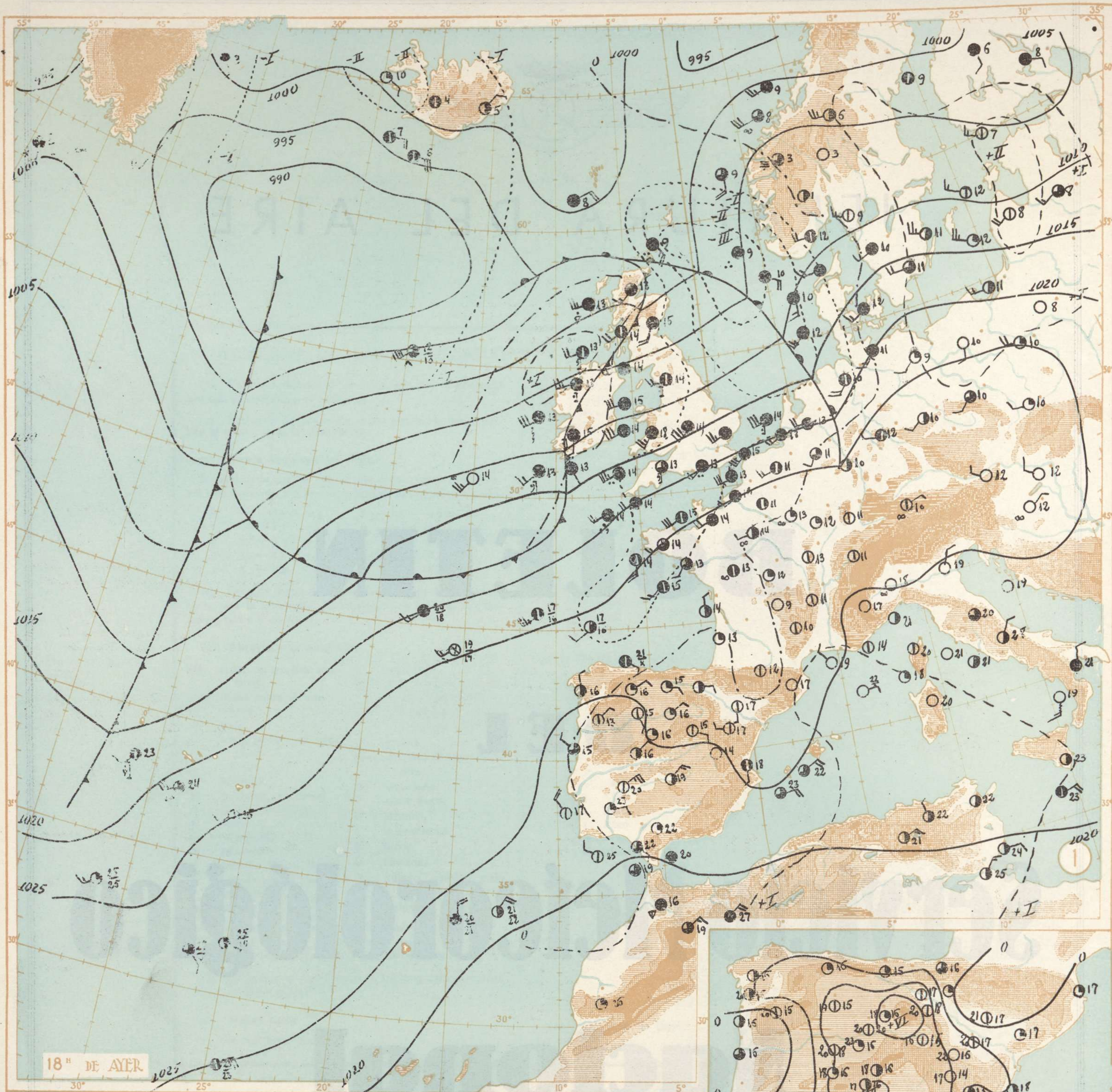
**DEL**

**Servicio Meteorológico  
Nacional**

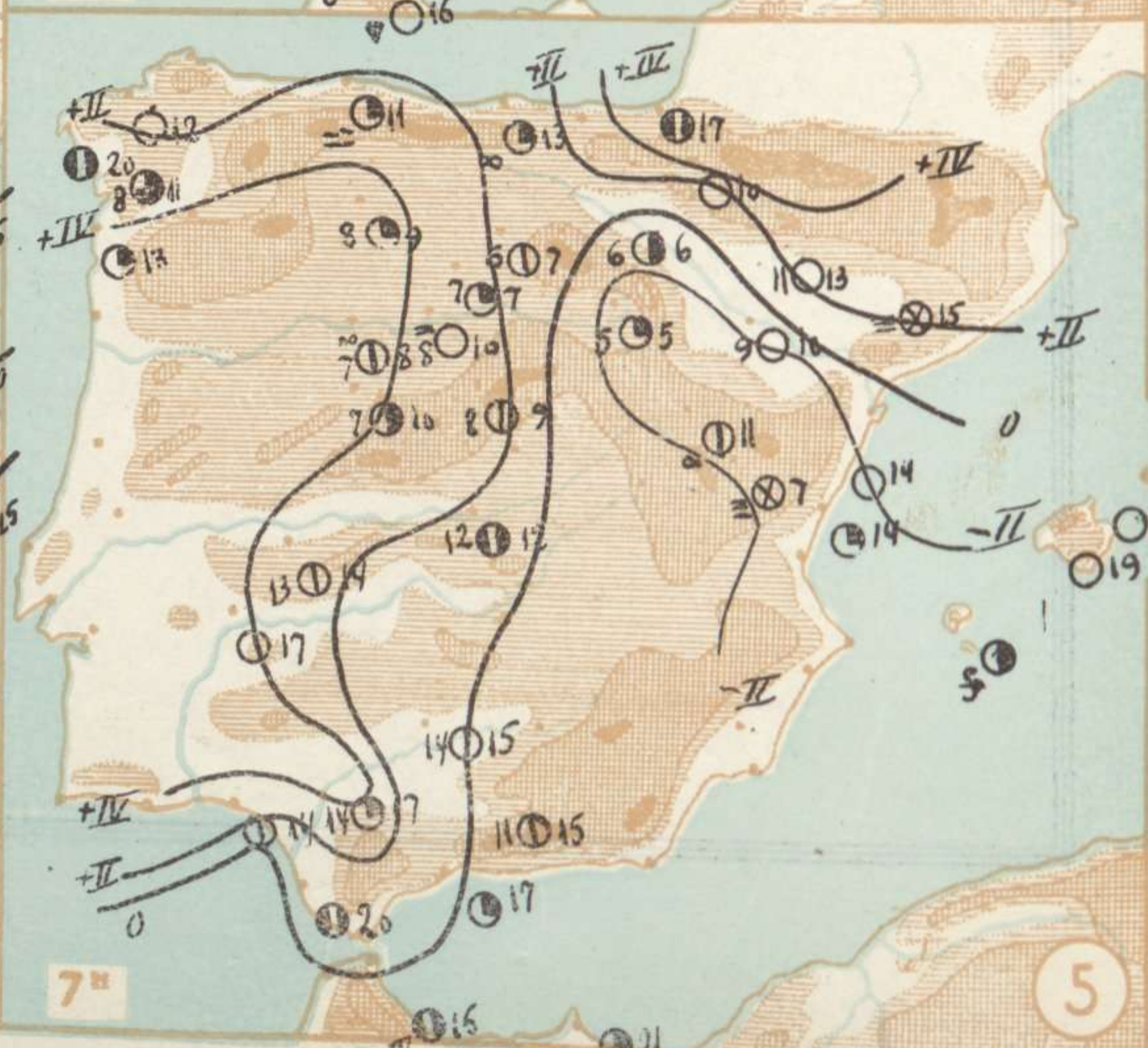
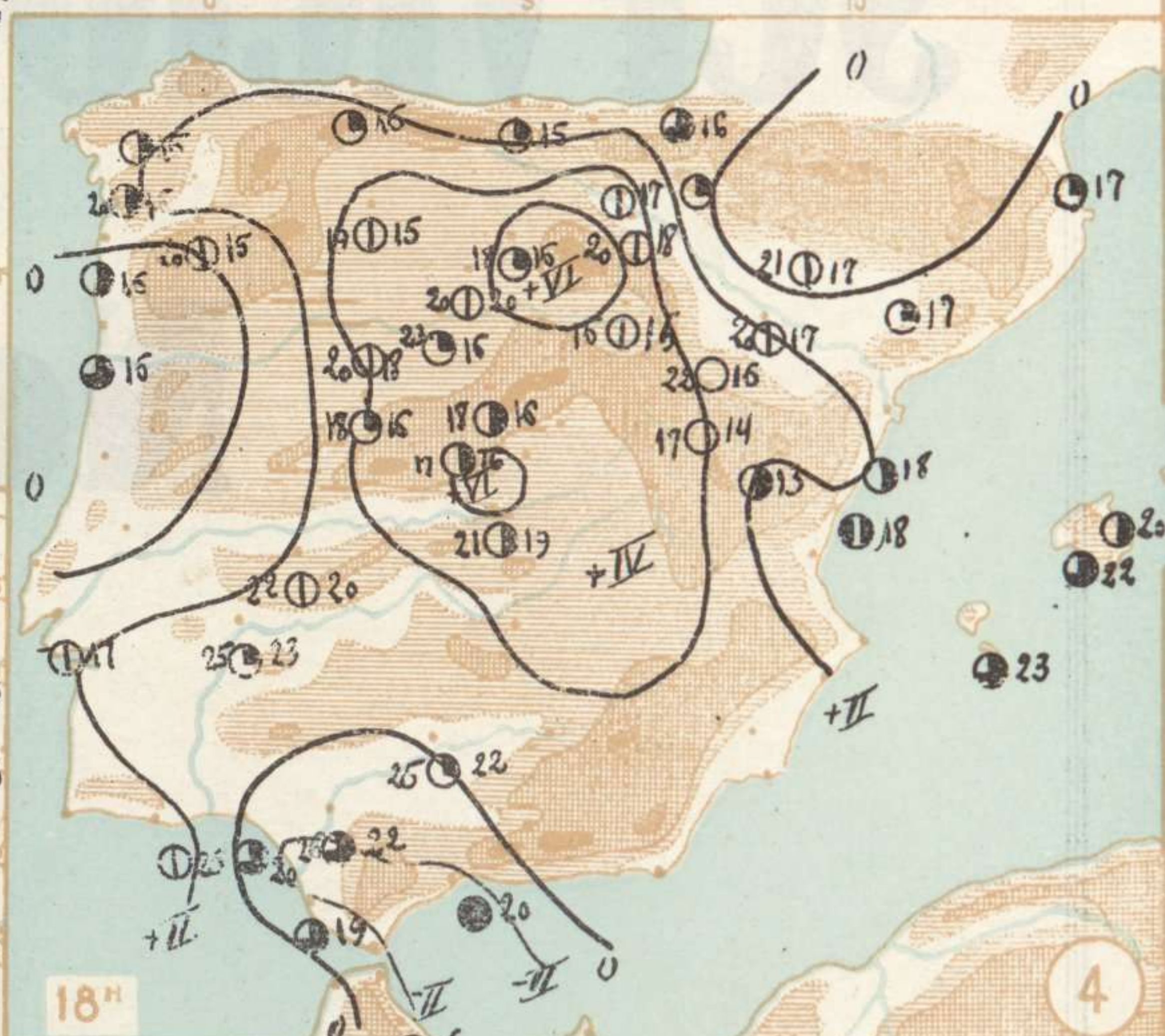
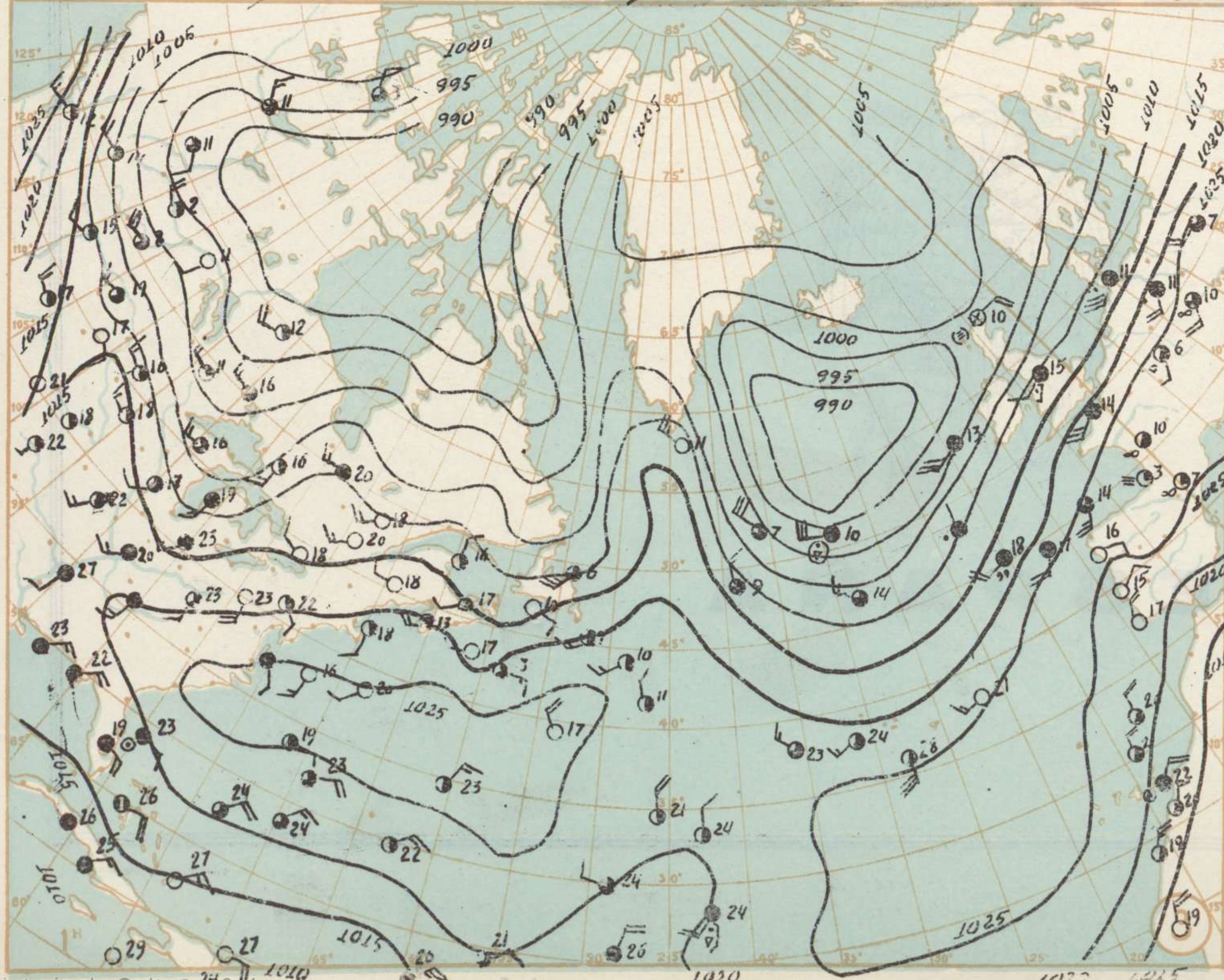


**ESPAÑA**

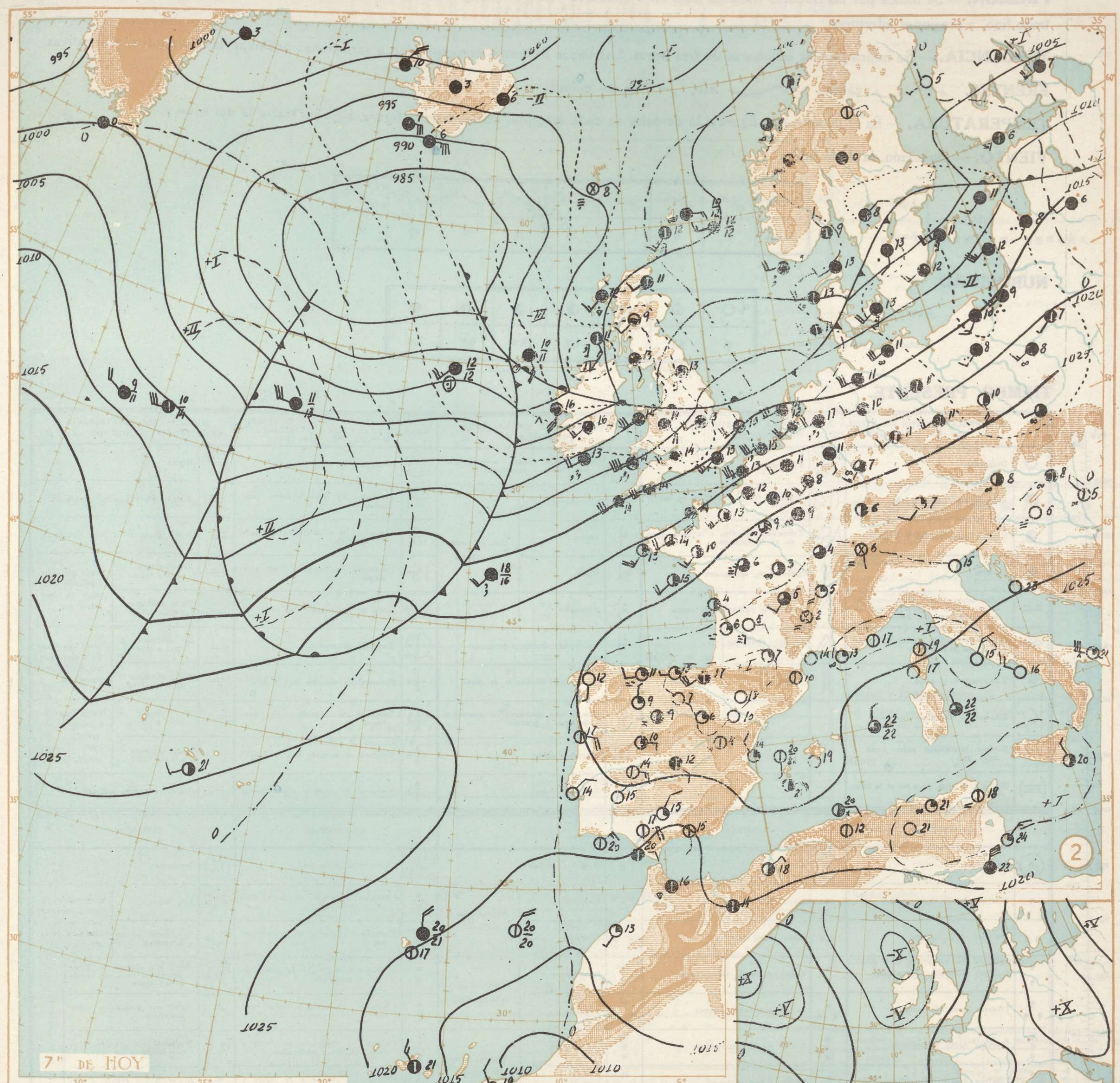




18" DE AYER



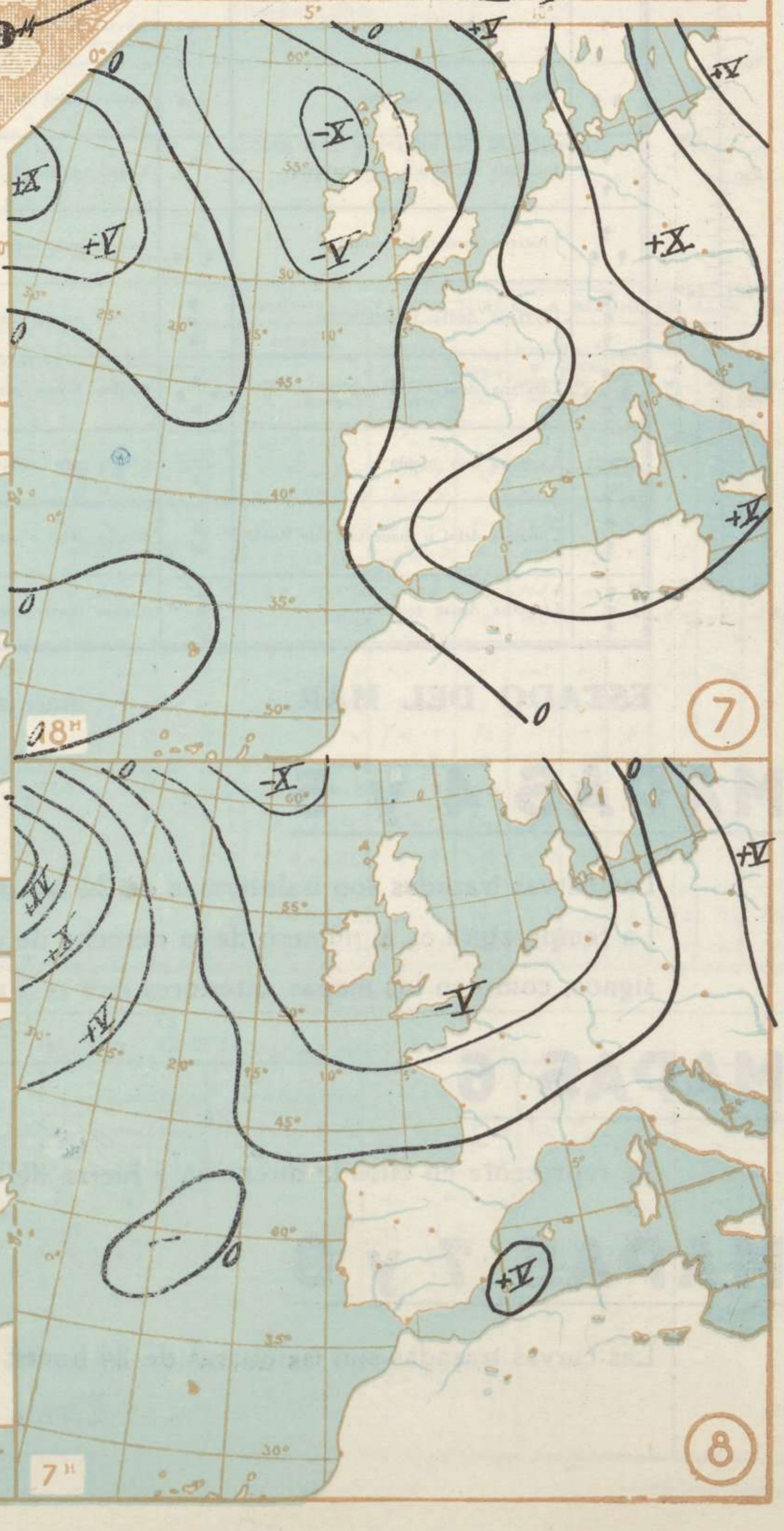




6 VIENTO EN LA ALTURA A 16ª DE AYER



VIENTO EN LA ALTURA A 8ª DE HOY



7

8




8



# MAPAS 1, 2 y 3


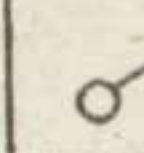
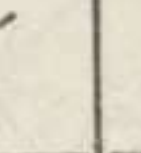






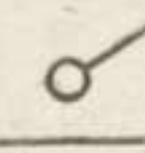
**PRESIÓN.** — Se indica por las isobaras trazadas de 5 en 5 milibares. Las de trazo grueso corresponden a presiones superiores a 1015 m. b.; las de trazo fino, a presiones inferiores.

**TENDENCIA.** — Se indica por las isobaras de tres horas. Las líneas de trazos corresponden a variaciones positivas; las de puntos, a negativas.


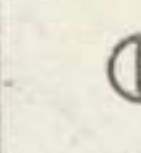





**FRENTES.**  cálido;  frío;  ocluido.

**TEMPERATURA.** — Es el número que figura a la derecha de cada estación. En los barcos figura, bajo un trazo, la del agua.









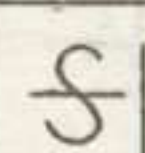


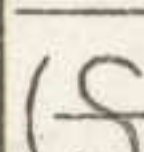





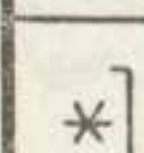





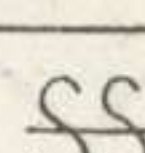

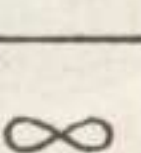


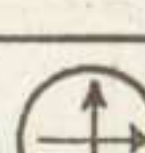
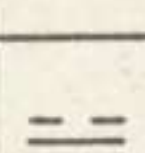
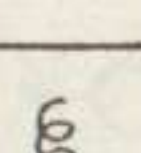


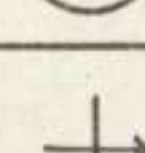



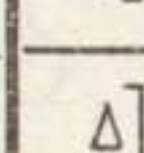




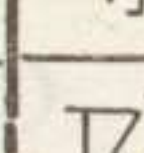







**VIENTO.** — Dirección, la de la flecha.

FUERZA	Signo.....										
	Km/h.....	Calma	1	4	9	16	22	31	40	50	



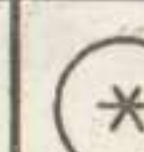





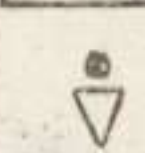
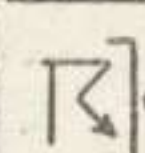


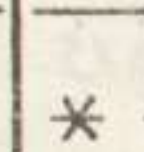




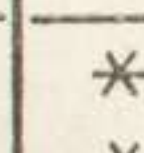
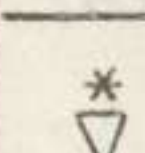
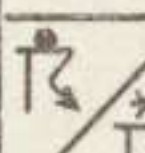

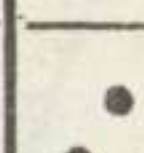
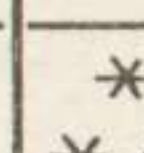

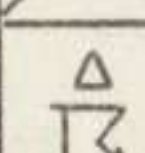


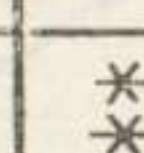

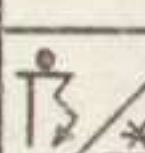


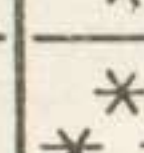
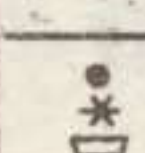
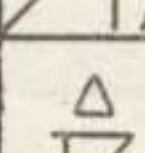




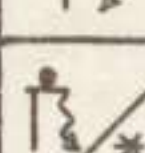

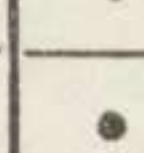

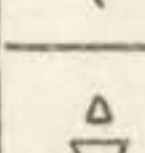


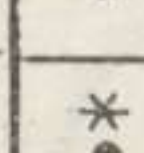


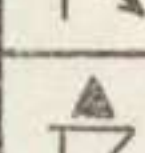

















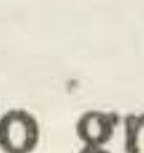


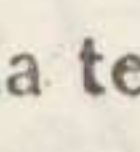
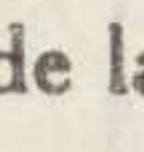

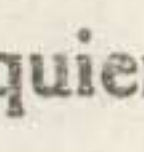
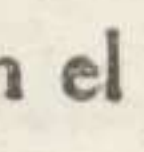
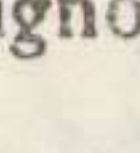










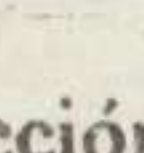













## NUBOSIDAD.

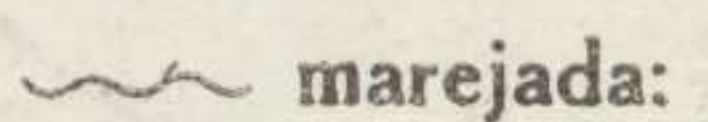
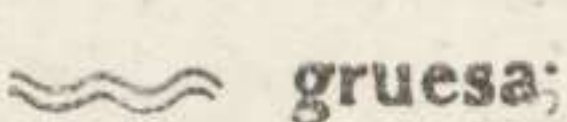
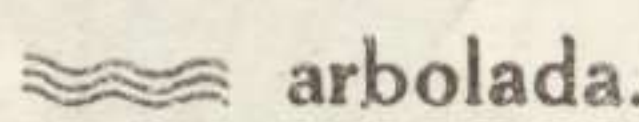
Signo.....							
Cantidad de cielo cubierto.....	0	0,1	1/4	1/2	3/4	0,9	4/4

## TIEMPO PRESENTE.

mb. mm.	SIN PRECIPITACION NI NIEBLA EN LA HORA PRECEDENTE, NI EN EL MOMENTO DE LA OBSERVACION		PRECIPITACION EN LA HORA PRECEDENTE		TEMPESTADES DE POLVO O TEMPORALES DE VENTISCA. (VISIBILIDAD MENOR DE 1.000 M.)		NIEBLA SIN PRECIPITACION (VISIBILIDAD MENOR DE 1.000 M.)				
	1060		Despejado		Precipitación a la vista		Precipitación (lluvia, llovizna, granizo, nieve o aguanieve)		Tempestad de polvo o arena		Niebla
1050		Algo nuboso (nubosidad de 1 a 4)		Truenos, sin precipitación en la estación		Llovizna		Tempestad de polvo o arena amainando		Niebla moderada en la hora precedente	
1040		Nuboso (nubosidad de 4 a 9)		Tempestad de polvo a la vista, pero no en la estación		Lluvia		Tempestad de polvo o arena sin cambio apreciable		Niebla densa en la hora precedente	
1030		Cubierto		Cielo fosco, amenazante		Nieve		Tempestad de polvo o arena arreciando		Se distingue el cielo a través	Niebla que se ha debilitado durante la hora precedente.
1020		Niebla sobre el mar (estaciones costeras); niebla en terrenos más bajos (estaciones del interior)		Tiempo de chubascos de viento		Aguanieve		Línea de tempestades del polvo		No se distingue el cielo a través	No se distingue el cielo a través
1010		Calima (pero con visibilidad mayor de 2.000 m.)		Fuertes chubascos de viento		Uno o más chubascos de agua		Temporal de ventisca		Se distingue el cielo a través	Niebla sin cambio apreciable durante la hora precedente.
1000		Tolvarenas a la vista		Trombas		Uno o más chubascos de nieve		Temporal de ventisca baja y débil		No se distingue el cielo a través	No se distingue el cielo a través
990		Relámpagos distantes (fusilazos)				Uno o más chubascos de granizo o de agua y granizo		Temporal de ventisca baja, pero fuerte		Se distingue el cielo a través	Niebla que ha espesado o comenzado durante la hora precedente.
980		Neblina (visibilidad entre 1.000 y 2.000 m.)				Tormenta débil		Temporal de ventisca alta, pero débil		No se distingue el cielo a través	No se distingue el cielo a través
970		Niebla a la vista, pero no es la estación				Tormenta fuerte		Temporal de ventisca alta y fuerte			Niebla en bancos aislados

LLOVIZNA	LLUVIA	NIEVE	AGUACEROS	TORMENTA
				
				
				
				
				
				
				
				
				
				
				
				
				
				
				
				
				
				
				
				

**ESTADO DEL MAR.**  marejada;  gruesa;  arbolada.

# MAPAS 4 y 5

Las curvas trazadas son isalotermas de 24 horas; las de trazo grueso representan variaciones positivas; las de trazo fino, negativas.

La temperatura es el número de la derecha de cada estación. En el mapa 4 figura, a la izquierda, la máxima del día. En el 5, la mínima. Los demás signos, como en los mapas anteriores.

# MAPAS 6

Se representa en ellos la dirección y fuerza del viento a la altura que se indica en cada uno y según la clave anterior.

# MAPAS 7 y 8

Las curvas trazadas son isobaras de 24 horas; las de trazo grueso representan variaciones positivas; las de trazo fino, negativas.





Escala de altitudes  0-500 m.  500-1000 m.  1000-1500 m.  > 1500 m.



Table with columns for ESTACIONES, Observaciones a 18h (T M G) de ayer, EN LAS ÚLTIMAS 24 H., and Observaciones a 7h u 8h (T M G) de hoy. Rows include stations like Vares, La Coruña, Santiago, Finisterre, Lugo, Pontevedra, Vigo, Orense, Gijón, Oviedo, Santander, Punta Galea, Igueldo, León, Zamora, Palencia, Burgos, Valladolid, Soria, Salamanca, Avila, Segovia, Toledo, Molina A., Cáceres, Badajoz, Reinos, Vitoria, Logroño, Pamplona, Huesca, Zaragoza, Lérida, Calatayud, Jaca, Teruel, Castellón, Vinaroz, Sevilla, Córdoba, Granada, Huelva, S. Fernando, Tarifa, Algeciras, Málaga, P.M. Mallorca, Alcudia, S. Cruz Tenerife, La Laguna, Izaña, Ceuta, Melilla, Tetuán, Larache, Cabo Juby, Villa Cisneros.

Situación atmosférica a 7h del 13 de Julio 1908. ESTADO GENERAL. Las presiones altas forman una franja en un arco desde el SW. de las Azores al SE. de Europa, con valores máximos de unos 1020 mb. de las cuales son más sobre España y otros sobre las Alpas. Las presiones bajas se encuentran en el Atlántico N. con valores mínimos de unos 1000 mb. (1000 mb) de las que se extiende al NE. de Europa y hacia el S. de España y otros sobre las Alpas. Las presiones bajas se encuentran en el Atlántico N. con valores mínimos de unos 1000 mb. (1000 mb) de las que se extiende al NE. de Europa y hacia el S. de España y otros sobre las Alpas.

EL TIEMPO EN ESPAÑA. Ligeros lluvias en la cuenca del Ebro, Levante y parte Andaluza. La nubosidad disminuye bastante en toda la Península. Temperaturas: máxima de ayer 28° en Sevilla, mínima de hoy 5° en Soria.

Tiempo probable hasta la noche del Viernes 14

REGIONES. Cantabria: Casi despejado o nublado, con nubes a diversas alturas. Viento vario flojo. Marujada; más tarde moderada. Galicia: Casi despejado o nublado, con nubes a diversas alturas. Viento vario flojo. Marujada. Centro y Extremadura: Tajo y Guadiana: Casi despejado. Nubes a diversas alturas. Viento NE. flojo o moderado. Duero: Casi despejado. Viento vario flojo, predominando del N. al NE. Ebro: Casi despejado. Viento vario flojo. Levante: Cataluña: Casi despejado. Viento NE. flojo. Mar poco agitado. Guadalquivir: Como Tajo.

OBSERVACIONES DEL EXTRANJERO

Table with columns for city names and weather observations. Rows include Estocolmo, Dantzig, Copenhague, Hamburgo, Berlín, Francfort, Munich, Viena, Berna, Turin, Roma, Mesina, Vestmannö (Islandia), Lerwick, Tynemouth, Blacksd Point, Valencia, Londres, Utrecht-De Bilt, Bruselas, Paris, Tours, Brest, Burdeos, Clermont, Dijon, Tolosa, Marsella-Marignane, Ajaccio, Túnez, Argel, Orán, Casablanca, Agadir, Lisboa, Funchal, Horta.

OBSERVACIONES EFECTUADAS A BORDO EN ALTA MAR

Table with columns for Hora, Situación, Viento, Tiempo, Presión, etc. Rows include observations at sea with coordinates and weather details.

SONDEOS CON GLOBO PILOTO

Table with columns for A 16h DEL Miércoles 12 and A 8h DEL Jueves 13. Rows include stations like Zaragoza, Málaga, Sevilla, Santander, Coruña, Salamanca, León.

Table with columns for A 8h DEL Jueves 13. Rows include stations like Zaragoza, Coruña, Salamanca, Santander, León.



## EXPLICACIÓN DE LAS ABREVIATURAS Y DE LAS ESCALAS ADOPTADAS

(1) Valores reducidos al nivel del mar y a la gravedad normal, y expresados en milibares.

(2) Variación de la presión en las tres horas que preceden al momento de la observación.

### (3) Escala de fuerza del viento

Equivalencias con las velocidades dadas por un anemómetro bien instalado, a unos seis metros de altura sobre el suelo.

0	0—0,5 m./seg.	5	7,5—9,8 m./seg.
1	0,6—1,7 —	6	9,9—12,4 —
2	1,8—3,3 —	7	12,5—15,2 —
3	3,3—5,2 —	8	15,3—18,2 —
4	5,3—7,4 —	9	más de 18,2 —

(4) Décimas partes de la cantidad de vapor de agua necesaria para la saturación. La saturación se expresa, sin embargo, con 9 y no con 10.

### (5) Abreviaturas adoptadas

<i>Nb</i>	niebla en terrenos más bajos.	<i>C</i>	cubierto.
<i>Nm</i>	niebla sobre el mar.	<i>CC</i>	casi cubierto ( $\frac{3}{4}$ del cielo con nubes).
<i>nn</i>	neblina.	<i>CD</i>	casi despejado ( $\frac{1}{4}$ del cielo con nubes).
<i>nv</i>	nieve.	<i>cm</i>	calima.
<i>p</i>	precipitación en general.	<i>crh</i>	crisales de hielo en el aire.
<i>r</i>	fusilazos.	<i>D</i>	despejado.
<i>t</i>	tormenta.	<i>F</i>	cariz fosco.
<i>ta</i>	tempestad de arena.	<i>g</i>	granizo.
<i>tb</i>	trombas de agua.	<i>i</i>	intermitente.
<i>tr</i>	truenos.	<i>lv</i>	lluvia.
<i>tu</i>	turbonadas.	<i>ls</i>	llovizna.
<i>tv</i>	tolvaneras.	<i>N</i>	nuboso (medio cielo con nubes).
<i>v</i>	ventisca (nieve levantada por el viento).	<i>nb</i>	niebla.
<i>a</i>	aguaceros.		
<i>an</i>	aguanieve.		

Letras mayúsculas cuando la intensidad es grande.

Paréntesis doble ( ), fenómeno a la vista.

Paréntesis sencillo ), cuando ya pasó el meteoro.

(6) Se refiere esta indicación a las horas transcurridas desde el último parte.

### (7) Nubes bajas

0. No hay nubes bajas.

1. Cúmulos de buen tiempo.
2. Grandes Cúmulos sin yunque.
3. Cúmulo-Nimbos.  
Estrato-Cúmulos formados por evolución de los Cúmulos.
5. Capa de Estratos o de Estrato-Cúmulos.
6. Nimbos (nubes bajas y desgarradas del mal tiempo).
7. Cúmulos de buen tiempo y Estrato-Cúmulos.
8. Grandes Cúmulos (o Cúmulo-Nimbos) y Estrato-Cúmulos.
9. Idem id. y Nimbos.

### (8) Altura de la base de las nubes bajas

0.	0—50 metros.	5.	600—1.000 metros.
1.	50—100 —	6.	1.000—1.500 —
2.	100—200 —	7.	1.500—2.000 —
3.	200—300 —	8.	2.000—2.500 —
4.	300—600 —	9.	No hay nubes bajas.

### (9) Cantidad de nubes

Fracción del cielo cubierta por las nubes, 0,1) menos de una décima, y (0,9 más de nueve décimas, pero con claros.

(10) Visibilidad.—Distancia máxima a que son visibles los objetos durante el día o las luces durante la noche.

0.	50 metros.	5.	4.000 metros.
1.	200 —	6.	10.000 —
2.	500 —	7.	20.000 —
3.	1.000 —	8.	50.000 —
4.	2.000 —	9.	Más de 50.000.

### (11) Estado del mar.

0. Calma.
1. Llana.
2. Rizada.
3. Marejadilla.
4. Marejada.
5. Gruesa.
6. Muy gruesa.
7. Arbolada.
8. Montañosa.
9. Confusa.

(12) Cantidad de lluvia.—*lp* inapreciable. (Menos de 0,1 mm.)