



JEFATURA DEL AIRE

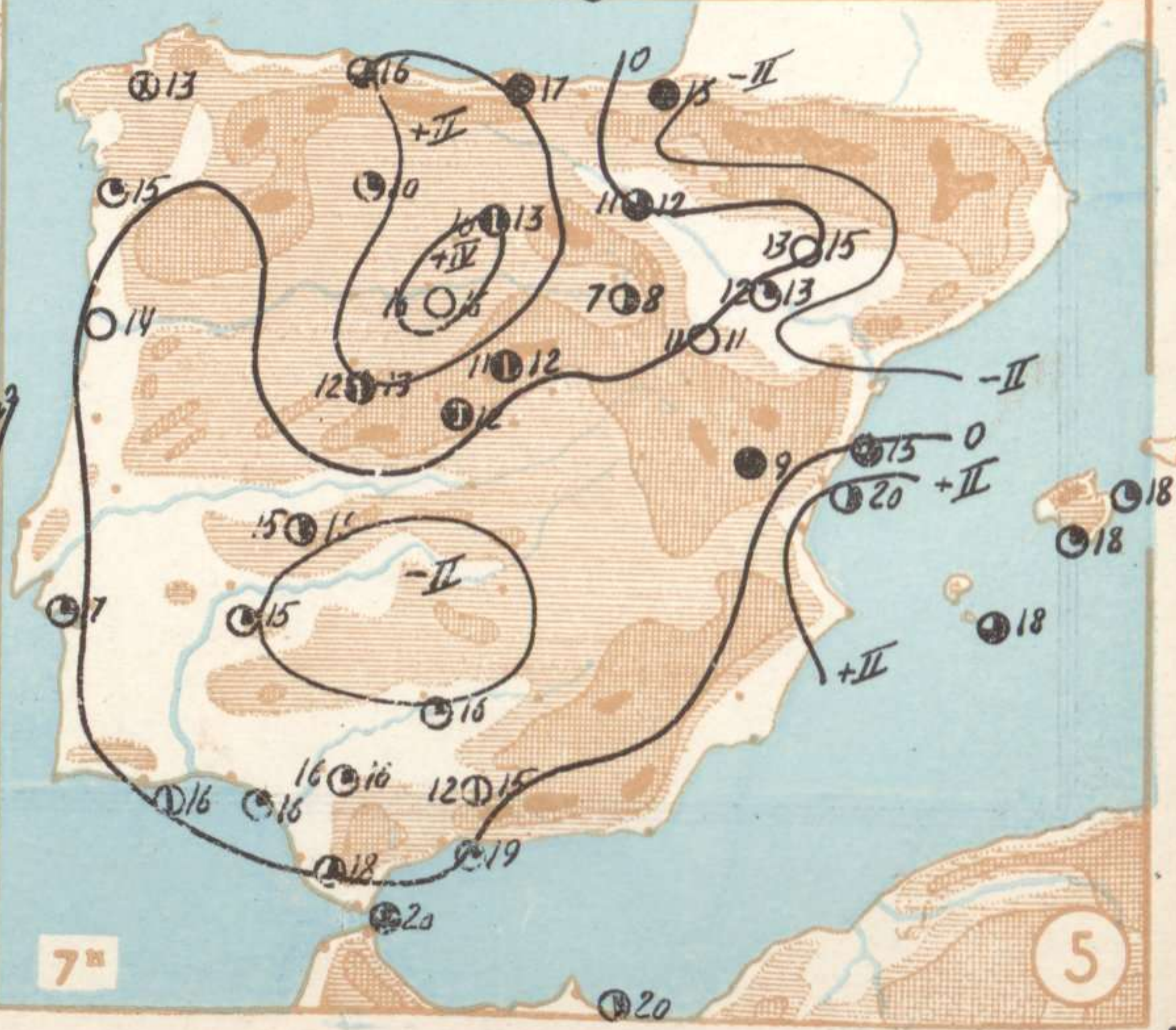
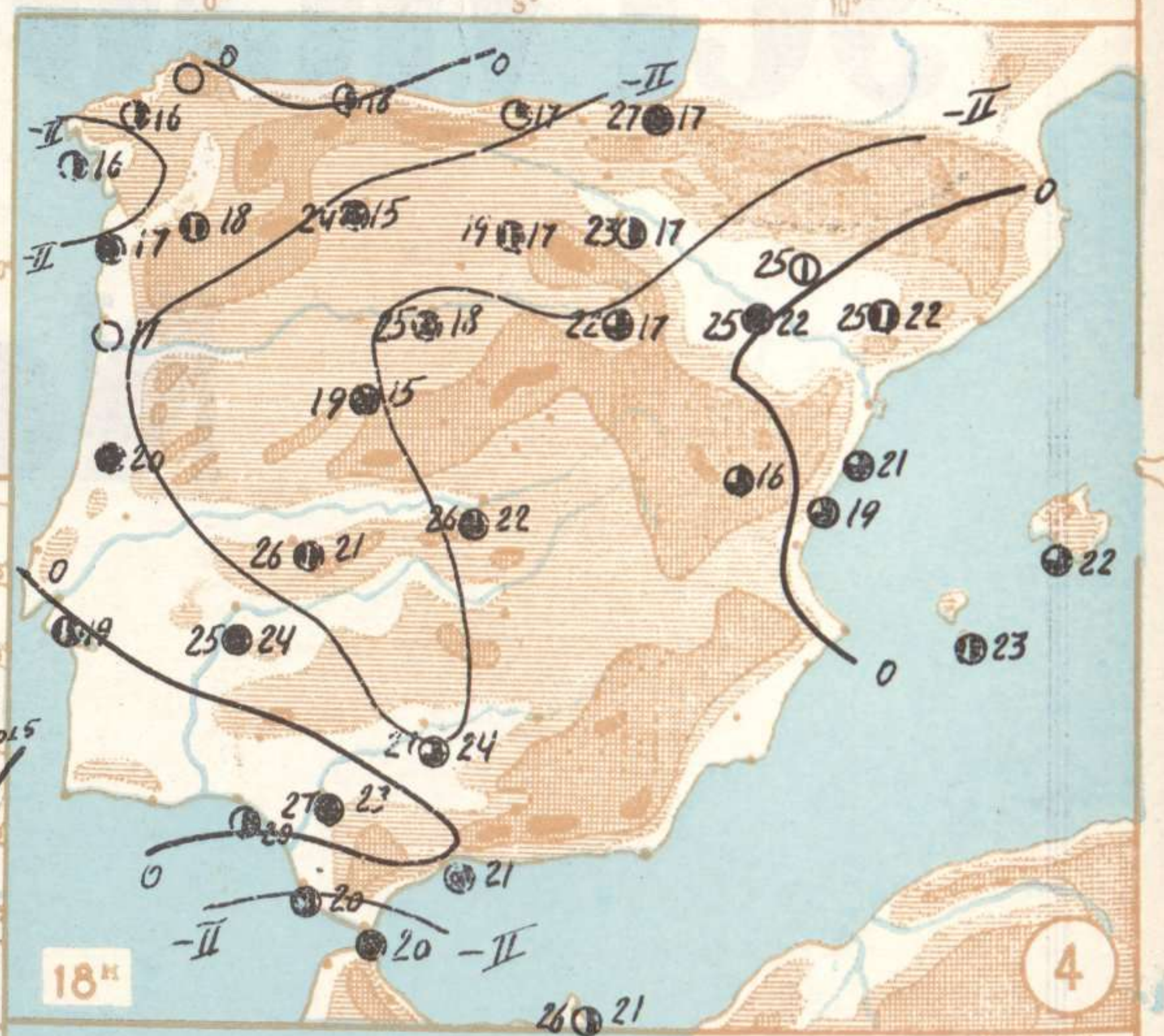
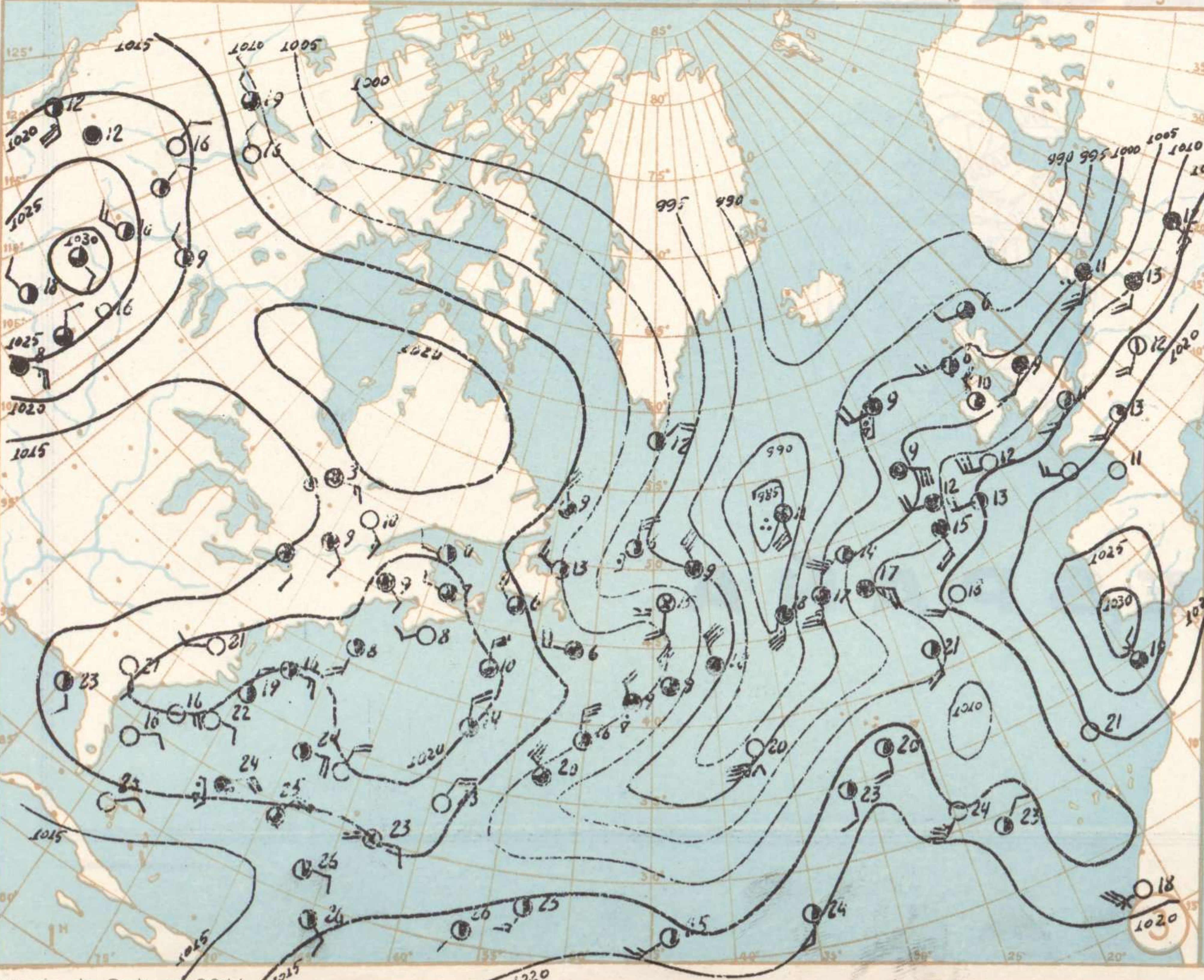
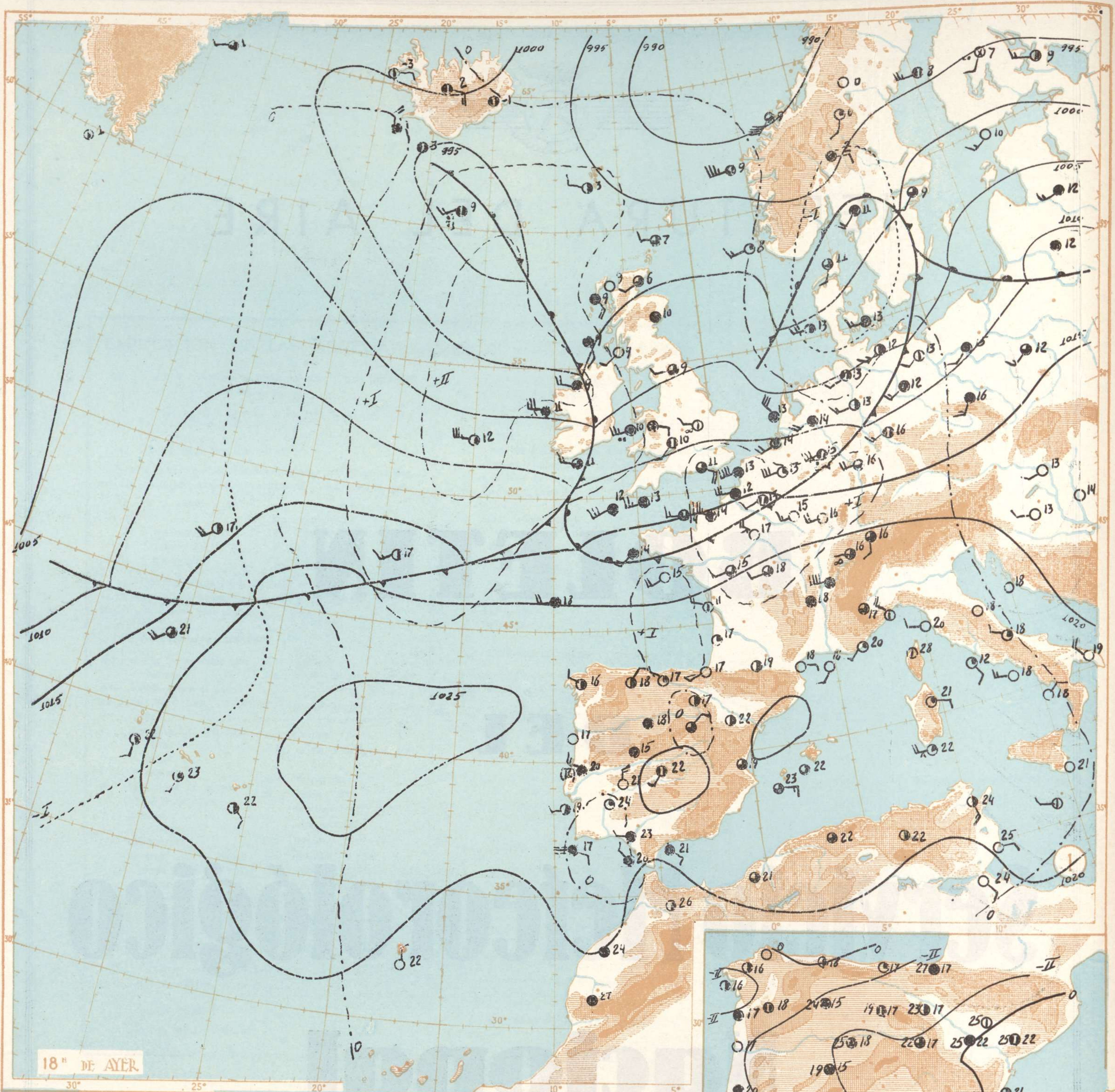
BOLETIN

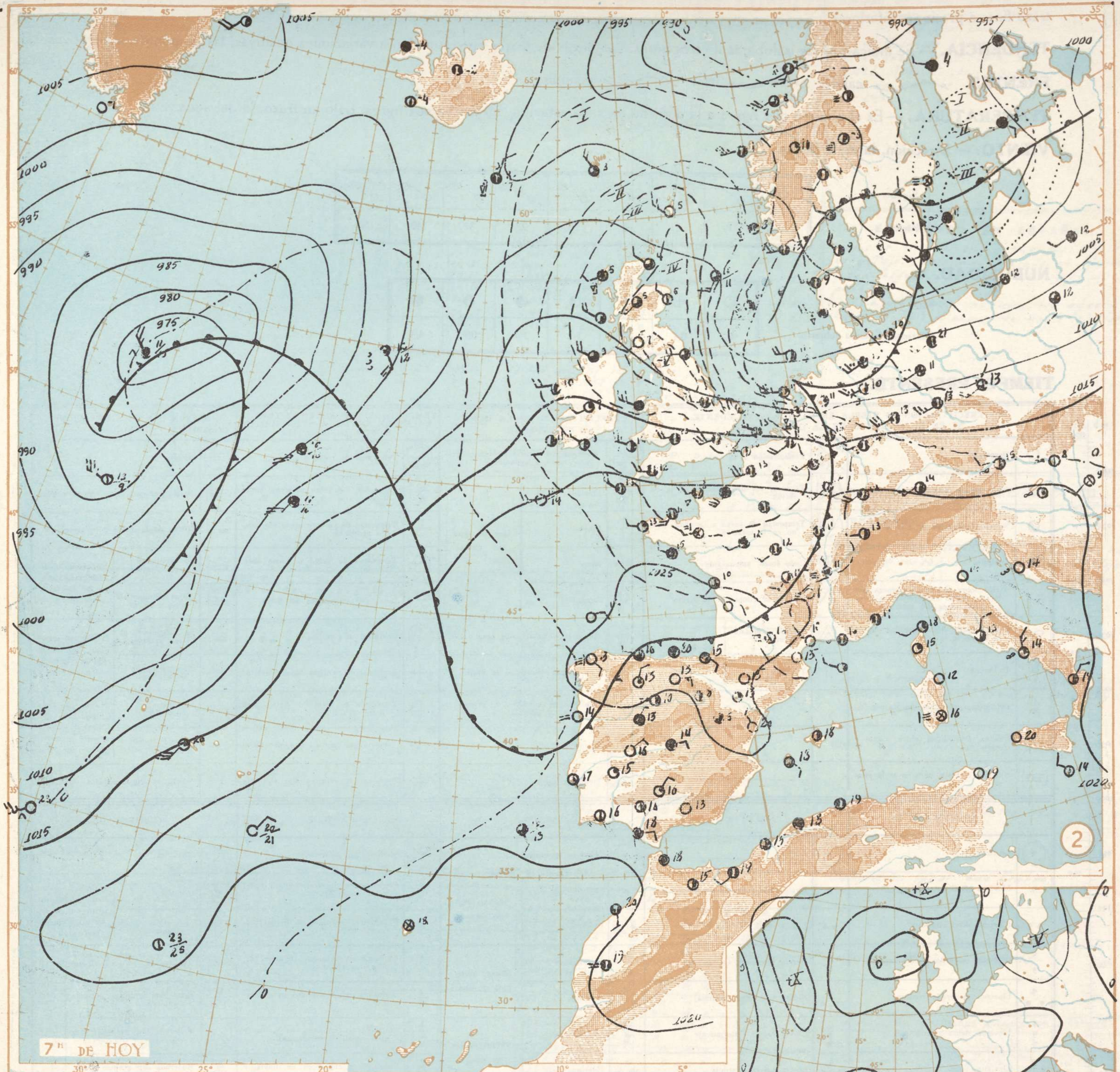
DEL

**Servicio Meteorológico
Nacional**



ESPAÑA



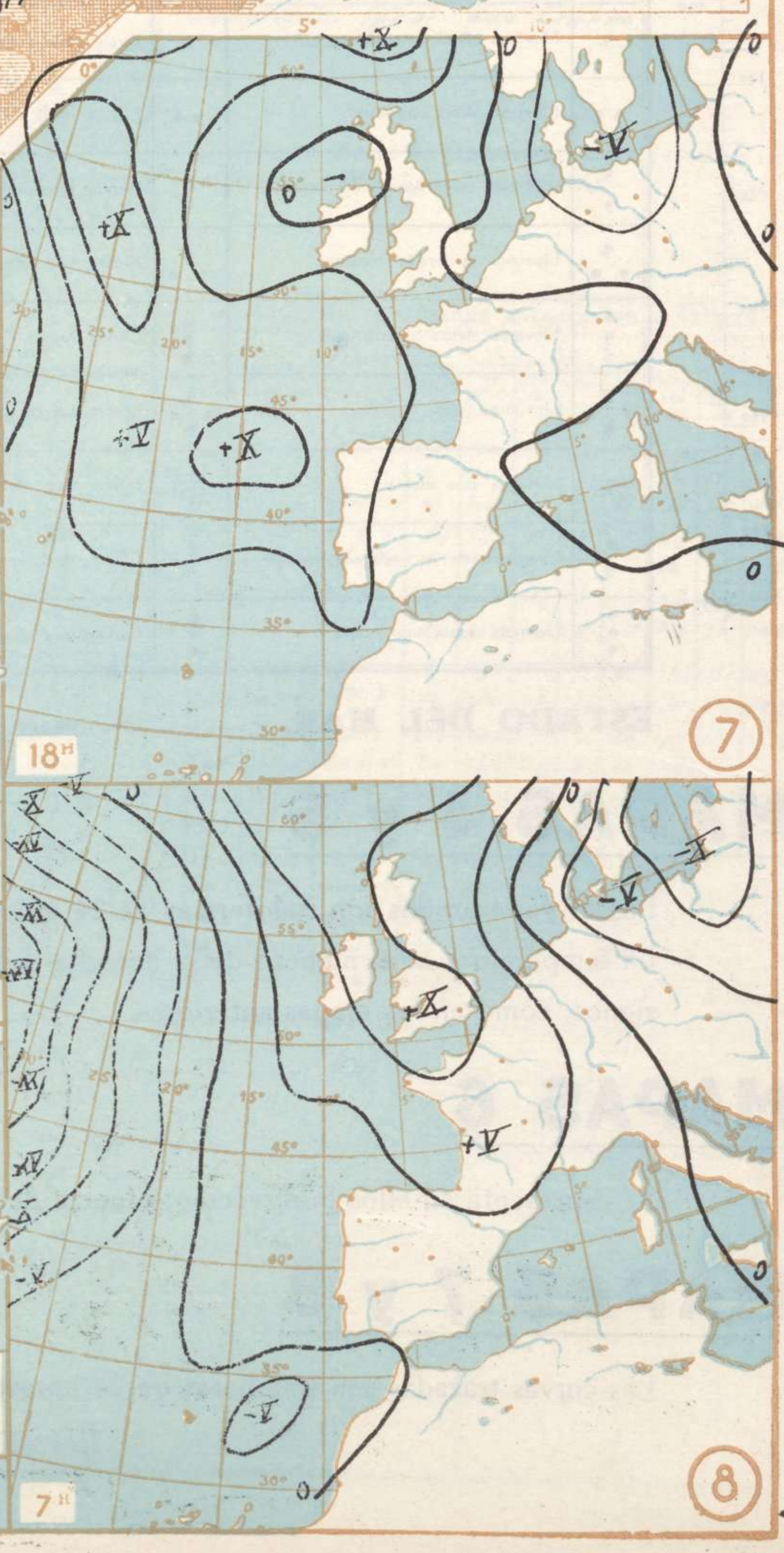


7" DE HOY

VIENTO EN LA ALTURA A 16" DE AYER



VIENTO EN LA ALTURA A 8" DE HOY



MAPAS 1, 2 y 3

PRESIÓN. — Se indica por las isobaras trazadas de 5 en 5 milibares. Las de trazo grueso corresponden a presiones superiores a 1015 m. b., las de trazo fino, a presiones inferiores.

TENDENCIA. — Se indica por las isalobaras de tres horas. Las líneas de trazos corresponden a variaciones positivas; las de puntos, a negativas.

FRENTES. cálido; frío; ocluido.

TEMPERATURA. — Es el número que figura a la derecha de cada estación. En los barcos figura, bajo un trazo, la del agua.

VIENTO. — Dirección, la de la flecha.

FUERZA	Signo.....									
	Km/h.....	Calma	1	4	9	16	22	31	40	50

NUBOSIDAD.

Signo.....							
Cantidad de cielo cubierto.....	0	0,1	1/4	1/2	3/4	0,9	4/4

TIEMPO PRESENTE.

mb. mm.	SIN PRECIPITACION NI NIEBLA EN LA HORA PRECEDENTE, NI EN EL MOMENTO DE LA OBSERVACION		PRECIPITACION EN LA HORA PRECEDENTE		TEMPESTADES DE POLVO O TEMPORALES DE VENTISCA. (VISIBILIDAD MENOR DE 1.000 M.)		NIEBLA SIN PRECIPITACION (VISIBILIDAD MENOR DE 1.000 M.)				
	800		Despejado		Precipitación a la vista		Precipitación (lluvia, llovizna, granizo, nieve o aguanieve)		Tempestad de polvo o arena		Niebla
790		Algo nuboso (nubosidad de 1 a 4)		Truenos, sin precipitación en la estación		Llovizna		Tempestad de polvo o arena amainando		Niebla moderada en la hora precedente	
780		Nuboso (nubosidad de 4 a 9)		Tempestad de polvo a la vista, pero no en la estación		Lluvia		Tempestad de polvo o arena sin cambio apreciable		Niebla densa en la hora precedente	
770		Cubierto		Cielo fosco, amenazante		Nieve		Tempestad de polvo o arena arreciando		Se distingue el cielo a través	Niebla que se ha debilitado durante la hora precedente.
760		Niebla sobre el mar (estaciones costeras); niebla en terrenos más bajos (estaciones del interior)		Tiempo de chubascos de viento		Aguanieve		Línea de tempestades del polvo		No se distingue el cielo a través	No se distingue el cielo a través
750		Calima (pero con visibilidad mayor de 2.000 m.)		Fuertes chubascos de viento		Uno o más chubascos de agua		Temporal de ventisca		Se distingue el cielo a través	Niebla sin cambio apreciable durante la hora precedente.
740		Tolvarenas a la vista		Trombas		Uno o más chubascos de nieve		Temporal de ventisca baja y débil		No se distingue el cielo a través	No se distingue el cielo a través
730		Relámpagos distantes (fusilazos)				Uno o más chubascos de granizo o de agua y granizo		Temporal de ventisca alta, pero débil		Se distingue el cielo a través	Niebla que ha espesado o comenzado durante la hora precedente.
720		Nebolina (visibilidad entre 1.000 y 2.000 m.)				Tormenta débil		Temporal de ventisca alta, pero fuerte		No se distingue el cielo a través	No se distingue el cielo a través
710		Niebla a la vista, pero no es la estación				Tormenta fuerte		Temporal de ventisca alta y fuerte		Niebla en bancos aislados	
700											
690		Llovizna		Lluvia		Nieve o aguanieve		Chubasco o chubascos		Tormenta	
680		Llovizna débil intermitente		Lluvia débil intermitente		Intermitente		Chubasco o chubascos de lluvia, débiles o moderados		Con lluvia	Tormenta en la hora precedente pero no en el momento de la observación
670		Llovizna débil continua		Lluvia débil continua		Continua		Chubasco o chubascos de lluvia, fuertes		Con nieve o con aguanieve	
660		Llovizna moderada intermitente		Lluvia moderada intermitente		Intermitente		Chubasco o chubascos de nieve, débiles o moderados		Débil sin granizo ni nieve granulada, pero con lluvia o con nieve	
650		Llovizna moderada continua		Lluvia moderada continua		Continua		Chubasco o chubascos de lluvia, fuertes		Débil con granizo o nieve granulada	
640		Llovizna densa intermitente		Lluvia fuerte intermitente		Intermitente		Chubasco o chubascos de lluvia y nieve, débiles o moderados		Moderada sin granizo, pero con lluvia o con nieve	
630		Llovizna densa continua		Lluvia fuerte continua		Continua		Chubasco o chubascos de lluvia y nieve, fuertes		Moderada con granizo o nieve granulada	
620		Llovizna con niebla		Lluvia con niebla		Nieve y niebla		Chubasco o chubascos de nieve granulada		Fuerte sin granizo, pero con lluvia o con nieve	
610		Llovizna débil o moderada con lluvia		Lluvia débil o moderada con nieve		Nieve granulada (con o sin niebla)		Chubasco o chubascos de granizo o de lluvia y granizo, débiles o moderados		Acompañada de tempestad de polvo	
600		Llovizna densa con lluvia		Lluvia fuerte con nieve		Cristales de hielo (con o sin niebla)		Chubasco o chubascos de granizo o de lluvia, fuertes		Fuerte con granizo	

ESTADO DEL MAR.

marejada; gruesa; arbolada.

MAPAS 4 y 5

Las curvas trazadas son isoterma de 24 horas; las de trazo grueso representan variaciones positivas; las de trazo fino, negativas.

La temperatura es el número de la derecha de cada estación. En el mapa 4 figura, a la izquierda, la máxima del día. En el 5, la mínima. Los demás signos, como en los mapas anteriores.

MAPAS 6

Se representa en ellos la dirección y fuerza del viento a la altura que se indica en cada uno y según la clave anterior.

MAPAS 7 y 8

Las curvas trazadas son isobaras de 24 horas; las de trazo grueso representan variaciones positivas; las de trazo fino, negativas.

Escala de altitudes 0-500 m. 500-1000 m. 1000-1500 m. > 1500 m.

Table with columns for ESTACIONES, Observaciones a 18h (T M G) de ayer, EN LAS ÚLTIMAS 24 H., and Observaciones a 7h u 8h (T M G) de hoy. Includes sub-sections for Galicia, Cantabria, Centro y Extremadura, Ebro, Levante, Andalucía, Costa Sur, Baleares, Canarias, and Rio Oro.

Situación atmosférica a 7h del... ESTADO GENERAL... EL TIEMPO EN ESPAÑA... Tiempo probable hasta la noche del Jueves 19... REGIONES... Cantabria: Casi despejado o nublado con nubes a diversas alturas. Viento NE. flojo. Galicia: Como Cantabria. Centro y Extremadura: Casi despejado. Nubes a diversas alturas. Viento vario flojo. Duero: Idem. Viento E. flojo. Ebro: Igual que Centro. Levante: Igual que Centro. Mar poco agitada. Guadalquivir: Igual que Centro. Costa Sur y Norte de Marruecos: Igual que el anterior. Mar poco agitada.

OBSERVACIONES DEL EXTRANJERO

Table with columns for city names (Estocolmo, Dantzig, Copenhague, Hamburgo, Berlin, etc.) and columns for wind direction, speed, and other meteorological data.

OBSERVACIONES EFECTUADAS A BORDO EN ALTA MAR. Table with columns for Hora, Situación, Viento, Posición, etc.

SONDEOS CON GLOBO PILOTO

Table with columns for A 16h DEL Martes 18 and A 8h DEL Miércoles 19. Includes sub-sections for Zaragoza, Sevilla, Burgos, León, Coruña, and other locations.

Table with columns for Zaragoza, Burgos, and León. Includes sub-sections for Zaragoza, Burgos, and León.

EXPLICACIÓN DE LAS ABREVIATURAS Y DE LAS ESCALAS ADOPTADAS

(1) Valores reducidos al nivel del mar y a la gravedad normal, y expresados en milibares.

(2) Variación de la presión en las tres horas que preceden al momento de la observación

(3) Escala de fuerza del viento

Equivalencias con las velocidades dadas por un anemómetro bien instalado, a unos seis metros de altura sobre el suelo.

0	0—0,5 m./seg.	5	7,5—9,8 m./seg
1	0,6—1,7 —	6	9,9—12,4 —
2	1,8—3,3 —	7	12,5—15,2 —
3	3,3—5,2 —	8	15,3—18,2 —
4	5,3—7,4 —	9	más de 18,2 —

(4) Décimas partes de la cantidad de vapor de agua necesaria para la saturación. La saturación se expresa, sin embargo, con 9 y no con 10.

(5) Abreviaturas adoptadas

<i>Nb</i>	niebla en terrenos más bajos.	<i>C</i>	cubierto.
<i>Nm</i>	niebla sobre el mar.	<i>CC</i>	casi cubierto (¾ del cielo con nubes).
<i>nm</i>	neblina.	<i>CD</i>	casi despejado (¼ del cielo con nubes)
<i>nv</i>	nieve.	<i>cm</i>	calima.
<i>p</i>	precipitación en general.	<i>crh</i>	cristales de hielo en el aire.
<i>r</i>	fusilazos.	<i>D</i>	despejado.
<i>t</i>	tormenta.	<i>F</i>	cariz fosco.
<i>ta</i>	tempestad de arena.	<i>g</i>	granizo.
<i>tb</i>	trombas de agua.	<i>i</i>	intermitente.
<i>tr</i>	truenos.	<i>lv</i>	lluvia.
<i>tu</i>	turbonadas.	<i>lz</i>	llovizna.
<i>tv</i>	tolvaneras.	<i>N</i>	nuboso (medio cielo con nubes).
<i>v</i>	ventisca (nieve levantada por el viento).	<i>nb</i>	niebla.
<i>a</i>	aguaceros.		
<i>an</i>	aguanieve.		

Letras mayúsculas cuando la intensidad es grande.
Paréntesis doble (), fenómeno a la vista.
Paréntesis sencillo (), cuando ya pasó el meteoro.

(6) Se refiere esta indicación a las horas transcurridas desde el último parte.

(7) Nubes bajas

0. No hay nubes bajas.

1. Cúmulos de buen tiempo.
2. Grandes Cúmulos sin yunque.
3. Cúmulo-Nimbos.
4. Estrato-Cúmulos formados por evolución de los Cúmulos.
5. Capa de Estratos o de Estrato-Cúmulos.
6. Nimbos (nubes bajas y desgarradas del mal tiempo).
7. Cúmulos de buen tiempo y Estrato-Cúmulos.
8. Grandes Cúmulos (o Cúmulo-Nimbos) y Estrato-Cúmulos.
9. Idem íd. y Nimbos.

(8) Altura de la base de las nubes bajas

0.	0—50 metros.	5.	600—1.000 metros.
1.	50—100 —	6.	1.000—1.500 —
2.	100—200 —	7.	1.500—2.000 —
3.	200—300 —	8.	2.000—2.500 —
4.	300—600 —	9.	No hay nubes bajas.

(9) Cantidad de nubes

Fracción del cielo cubierta por las nubes, 0.1) menos de una décima, y (0,9 más de nueve décimas, pero con claros.

(10) Visibilidad.—Distancia máxima a que son visibles los objetos durante el día o las luces durante la noche.

0.	50 metros.	5.	4.000 metros.
1.	200 —	6.	10.000 —
2.	500 —	7.	20.000 —
3.	1.000 —	8.	50.000 —
4.	2.000 —	9.	Más de 50.000.

(11) Estado del mar.

0. Calma.
1. Llana.
2. Rizada.
3. Marejadilla.
4. Marejada.
5. Gruesa.
6. Muy gruesa.
7. Arbolada.
8. Montañosa.
9. Confusa.

(12) Cantidad de lluvia.—*Ip* inapreciable. (Menos de 0,1 mm.)