

# ARQUEOLOGIA 80

MEMORIA DE LAS ACTUACIONES  
PROGRAMADAS EN EL AÑO 1980

MINISTERIO DE CULTURA

DIRECCION GENERAL DE BELLAS ARTES, ARCHIVOS Y BIBLIOTECAS

SUBDIRECCION GENERAL DE ARQUEOLOGIA Y ETNOGRAFIA

**591**

Sig.: 591  
Tit.: Arqueología 80: memoria de las :  
Aut.: España. Subdirección General de  
Cód.: 1001395 569






904 (46) "1980"

R-569

**MINISTERIO DE CULTURA**

**DIRECCION GENERAL DE BELLAS ARTES, ARCHIVOS Y BIBLIOTECAS**

**SUBDIRECCION GENERAL DE ARQUEOLOGIA Y ETNOGRAFIA**  
1981



# **ARQUEOLOGIA 80**

**MEMORIA DE LAS ACTUACIONES  
PROGRAMADAS EN EL AÑO 1980**

I.S.B.N.: 84-7483-188-1  
Depósito Legal: M. 13.377-1981  
Imprime: Artegraf. Sebastián Gómez, 5. Madrid-26

## INDICE

	<i>Páginas</i>
<b>INTRODUCCION</b> .....	5
<b>1. EXCAVACIONES PROGRAMADAS</b> .....	13
<b>2. EXCAVACIONES SUBACUATICAS</b> .....	147
<b>3. EXCAVACIONES DE URGENCIA</b> .....	153
<b>4. TRABAJOS ETNOGRAFICOS</b> .....	159
<b>5. OTRAS ACTIVIDADES</b> .....	167
5.1. Obras de protección.....	169
5.2. Declaraciones de monumentos.....	175
5.3. Expropiaciones .....	181
5.4. Publicaciones .....	183
5.5. Exposiciones .....	187
5.6. Inventarios .....	189
5.7 Trabajos topográficos y fotográficos .....	190
<b>6. INDICE DE ARQUEOLOGOS</b> .....	193





## **INTRODUCCION**



*La Subdirección General de Arqueología tiene a su cargo las labores de conservación, defensa e investigación del Patrimonio Arqueológico Nacional. Esta misión se realiza con un escaso número de técnicos y personal administrativo que radica en sus servicios centrales, en el Ministerio de Cultura y, sobre todo, con colaboración del cuerpo de conservadores de Museos y profesores universitarios de Prehistoria y Arqueología, además de otras instituciones de investigación que están relacionados con estos temas.*

*Este sistema de organización provoca desde el principio serios inconvenientes para llevar a cabo su misión, pues en la práctica carecemos de arqueólogos dedicados exclusivamente a velar por los restos del pasado existentes en nuestro país. Si a ello se une la escasa atribución presupuestaria, que además no ha sufrido incremento para el próximo año 1981, se obtiene un panorama poco halagüeño, que se complica aún más con los distintos problemas secundarios que padecemos: escasa vigilancia de los monumentos, poca capacidad de gestión sobre el territorio español, desatención por parte de las autoridades, incumplimiento de la legislación vigente...*

*Pese a todo, durante 1980 se han llevado a cabo una serie de realizaciones que quedan reflejadas en las páginas que siguen. Son consecuencia del tesón y buena disposición de unos profesionales abnegados, que con medios a veces irrisorios continúan desarrollando una labor doblemente meritoria, pues, por un lado, investigan los restos de nuestros antepasados, y, por otro, defienden un legado histórico y artístico de singular importancia.*

## **INVERSION Y ACTUACION**

*La inversión realizada por la Subdirección General de Arqueología en 1980 alcanzó 351,5 millones de pesetas. De ese total, 333 millones corresponden a su propio presupuesto, 20 millones dedicados a publicaciones proceden de la Secretaría General Técnica del Ministerio de Cultura y el resto son incorporaciones realizadas por inversión pendiente de gasto en 1979. A esos 351,5 millones de pesetas hay que añadir, para completar las atenciones de la Dirección General de Bellas Artes, Archivos y Bibliotecas en materia de arqueología, la inversión realizada con cargo a los créditos de la Subdirección General del Patrimonio en distintas obras de acondicionamiento e instalaciones hechas en yacimientos arqueológicos, que ascendió a 153 millones, lo que significa un total absoluto de inversión en Arqueología durante 1980 ligeramente superior a los 500 millones.*

*Esta inversión ha cubierto conceptos bien distintos. El grueso ha sido destinado a excavaciones y estudios, entre los que se debe incluir la atención a temas que son prioritarios, como el Centro Nacional de Altamira, o los encargos realizados sobre técnicas de prospección fotográfica a distintas instituciones españolas. La documentación aérea entra así a los archivos de la Subdirección General de Arqueología, que tiene previsto continuar este tipo de actuaciones en 1981. Otra actividad importante ha sido el inicio del inventario del Patrimonio Arqueológico Español, que se ha comenzado sobre unas provincias elegidas por sus condiciones ejemplares.*

*Para 1981 es intención de la Subdirección General de Arqueología completar la primera fase de este inventario, reclamado por numerosas disposiciones legales desde*

*hace casi setenta años y jamás llevado a la práctica. El inventario constituye el punto de partida de un banco de datos sobre patrimonio arqueológico, de gran utilidad no sólo para los investigadores, sino también para una adecuada protección de los yacimientos documentados, que se completa con la política de declaraciones monumentales actualmente en marcha.*

*También se ha dedicado una parte importante de la inversión principal a atender los acuerdos y convenios que la Subdirección General de Arqueología tiene con distintas instituciones científicas. Así, y entre otras, se ha mantenido la relación con el Departamento de Radioisótopos del Instituto Rocasolano del CSIC, con los Departamentos de Geofísica y Cuaternario del Instituto de Geología del CSIC o con el Departamento de Fotogrametría del Instituto Geológico Nacional.*

*En conjunto, 1980 ha sido el año de mayor inversión en Arqueología, si bien estamos aún lejos de recuperar el nivel adquisitivo que nuestros presupuestos tenían en 1972. El cuadro adjunto reúne la inversión por capítulos amplios en los últimos nueve años, que son aquellos de los que se posee información en nuestros archivos. Considerando los índices de inflación acumulados durante ese tiempo, la variación del presupuesto y el deterioro real registrado, en este momento nos encontramos 76 puntos por debajo respecto de 1972, o lo que es igual, deberíamos contar con 489 millones de pesetas para mantener el poder adquisitivo de hace nueve años. Sin embargo, es cierto que nuestra situación actual es bastante favorable, si consideramos que en 1974 nos encontrábamos 251 puntos por debajo de 1972 y en 1977 aún 195 puntos por debajo. La evolución comenzó a ser favorable a partir de 1979, 137,7 puntos por debajo de 1972, y ha mejorado notablemente durante este año, al situarse 76 puntos por debajo.*

*En términos reales absolutos, 1980 ha supuesto un crecimiento de 141,5 respecto de 1972; el índice de inflación en el mismo período ha sido 236,1.*

*Las medidas de ahorro señaladas por el Gobierno para los presupuestos de 1981 han provocado la estabilización del presupuesto de la Subdirección General en 303 millones de pesetas, a los que habrá que añadir, razonablemente, aquellas otras asignaciones complementarias procedentes de otros sectores presupuestarios. En todo caso, es evidente que ese estancamiento se traducirá en una pérdida del poder adquisitivo de nuestro dinero para 1981 que se puede estimar en torno al 15 por 100.*

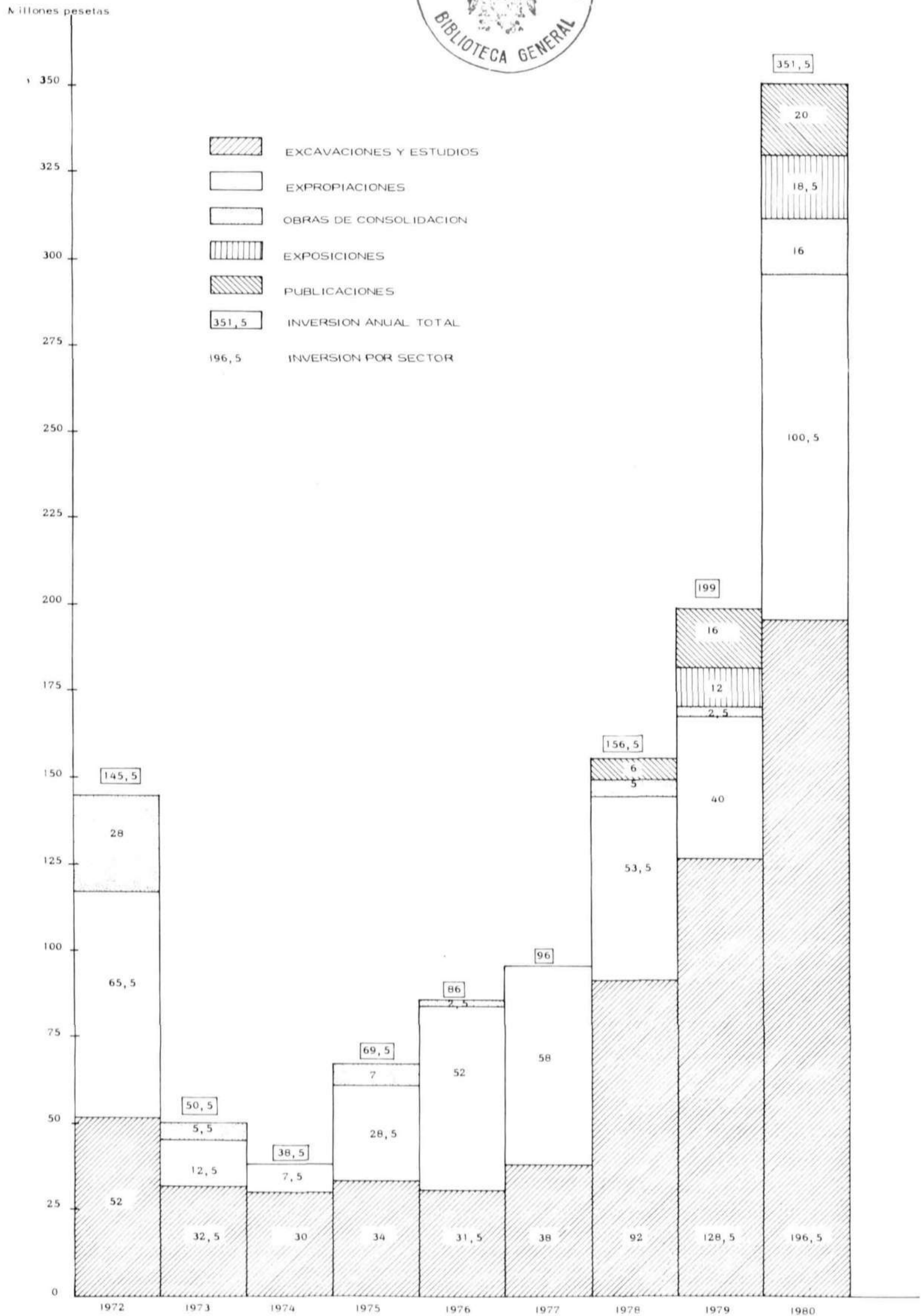
## **INVERSION POR ACTIVIDADES**

*A grandes rasgos, las actividades de la Subdirección General de Arqueología durante 1980 pueden clasificarse en seis grandes grupos: Excavaciones y estudios arqueológicos, Expropiaciones, Consolidación en yacimientos, Exposiciones sobre temas de carácter arqueológico, Publicaciones de los resultados de las investigaciones y Trabajos etnográficos.*

*Las excavaciones y estudios supusieron un total de 196,5 millones de pesetas, lo que representa el 55,9 por 100 del total del presupuesto. De ellos, cinco millones fueron invertidos en trabajos de fotografía y planimetría, a cargo de los equipos técnicos de la Subdirección General de Arqueología. Las excavaciones se dividen en dos grandes grupos, el de las actividades programadas a lo largo del año y el que corresponde a las urgencias atendidas durante 1980 con créditos especialmente asignados a ese fin.*

*El total de la inversión significa un incremento de 68 millones de pesetas respecto de la cantidad asignada para el año 1979, lo que equivale a un aumento porcentual sobre esa cantidad del 65,4 por 100. De ese total, 169,2 millones han sido dedicados a excavaciones programadas y 22,3 millones a atenciones de urgencias.*

*El capítulo de excavaciones de urgencia equivale al 11,3 por 100 del total de las actuaciones de campo. Comparativamente significa la atención máxima registrada en los últimos seis años, que son los únicos de los que poseemos información a este respecto.*



Inversiones correspondientes a 1980

*Sobre el año anterior marca un aumento de 12,4 millones de pesetas, que equivale al 3,3 por 100 de ambos presupuestos en comparación.*

*Las expropiaciones han sufrido un espectacular aumento, pasando de 40 millones en 1979 a 100,5 millones en el presente ejercicio. Esta cantidad equivale al 28,6 por 100 del total del presupuesto actual, y supone un aumento del 150 por 100 sobre el año anterior, si bien es cierto que los 40 millones del año 1979 constituyeron la cantidad más baja de los últimos cinco años, y que en este ejercicio se ha debido hacer frente a problemas de especial envergadura, como, por ejemplo, los teatros romanos de Zaragoza y Tarragona.*

*Bajo el epígrafe de obras de consolidación en yacimientos se incluyen aquellos trabajos de cuantía generalmente baja, que son atendidos por la Subdirección General de Arqueología, en contraposición a las obras de mayor envergadura, que dependen de la Subdirección General del Patrimonio Artístico. A este fin se han dedicado este año 16 millones de pesetas, que equivalen al 4,5 por 100 del total del presupuesto de la Subdirección General de Arqueología. Se trata de la inversión más alta realizada en este capítulo en los últimos cinco años, superada únicamente en 1972 con gran amplitud. La cantidad de este año es 13,5 millones mayor que la del año pasado, más de cinco veces los 2,5 millones entonces utilizados.*

*Las exposiciones han sido atendidas con 18,5 millones de pesetas, 5,3 por 100 del total del presupuesto para 1980 y 50 por 100 más que en el año anterior, y las publicaciones, con 20 millones, 5,7 por 100 del presupuesto de 1980 y 4 millones de aumento respecto de 1979.*

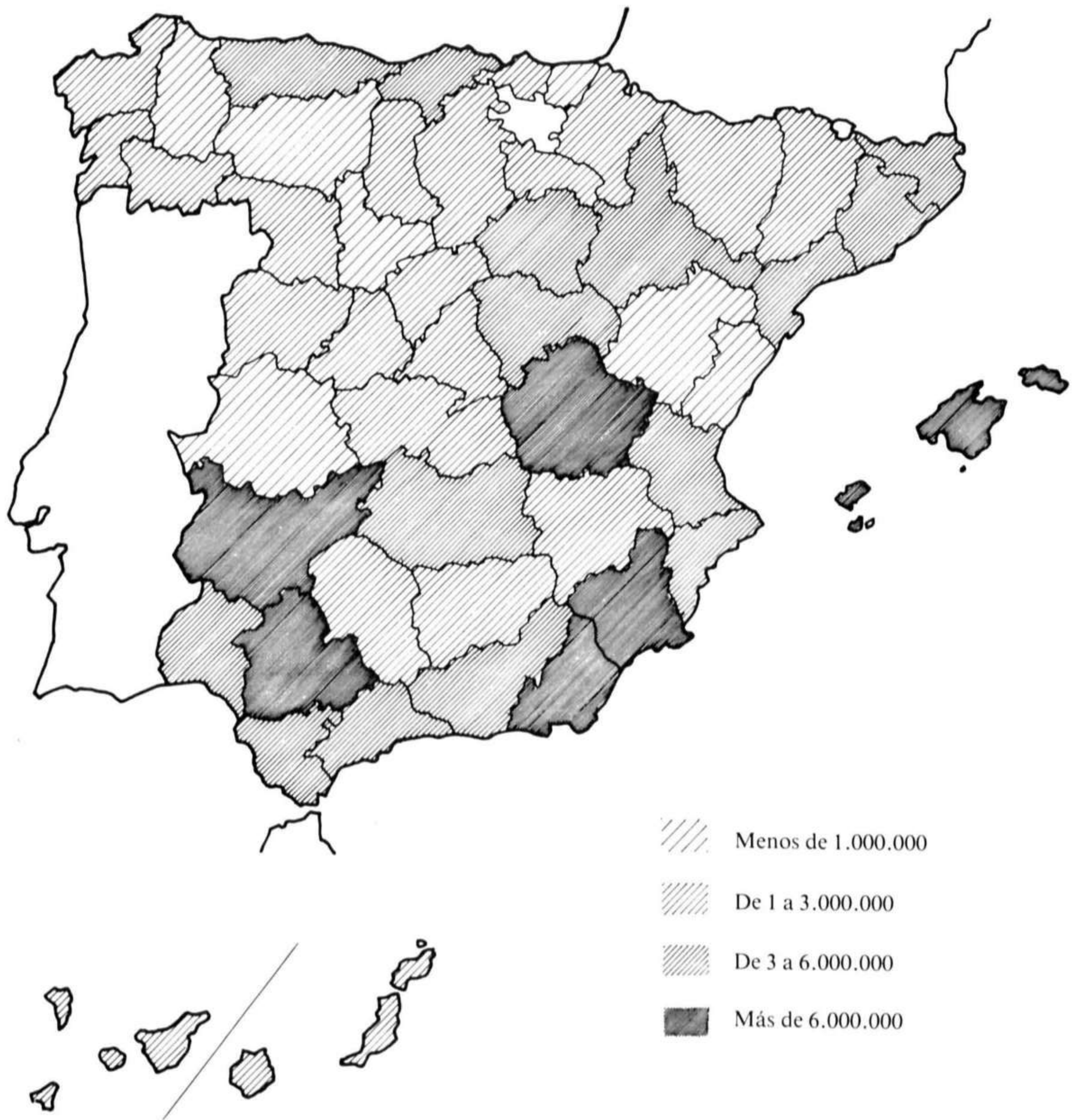
*Los trabajos etnográficos han supuesto una inversión de 8.300.000 pesetas, frente a 1.710.000 de 1979. Se han atendido catorce proyectos ordinarios y uno especial destinado a preparar la Exposición sobre Cerámica Popular Andaluza, que se montará en el próximo año de 1981, en colaboración con la Consejería de Cultura de la Junta de Andalucía.*

## SECTORIZACION PROVINCIAL DE LAS EXCAVACIONES

*Durante 1980 se han programado con cargo a los fondos de la Subdirección General de Arqueología un total de 340 excavaciones arqueológicas, sin considerar las actuaciones de urgencia llevadas a cabo en todo el país. La programación fue realizada a partir de las solicitudes remitidas en los planes de excavación de distintos centros y organismos de todo el Estado español. La Junta Superior de Excavaciones y Exploraciones Arqueológicas valoró la financiación solicitada en cada caso y otorgó las ayudas estimadas convenientes. Se mantuvo la política de no conceder autorizaciones para primeras campañas, a menos que se tratara de casos urgentes o de actuaciones especiales. El resultado final es la reducción en 68 del número de excavaciones, lo que sin duda redundará en la mejor dotación de los trabajos realizados, aunque estemos aún lejos de alcanzar niveles siquiera aceptables de programación y financiación.*

*Desde el punto de vista de la inversión por provincias, siete de ellas, Lugo, León, Valladolid, Guipúzcoa, Cáceres, Teruel y Castellón, tuvieron cantidades inferiores al millón de pesetas. A ellas se debe añadir Alava, donde la inversión por parte de la Subdirección General de Arqueología ha sido nula, ya que no se solicitó ningún tipo de ayuda económica.*

*Veintiún provincias se colocan en la media de inversión, entre uno y tres millones de pesetas. Son las de La Coruña, Orense, Pontevedra, Zamora, Salamanca, Madrid, Avila, Segovia, Toledo, Vizcaya, Burgos, Palencia, Logroño, Navarra, Huesca, Lérida, Albacete, Jaén, Córdoba y las dos Canarias. Quince han tenido inversiones que os-*



Inversiones en excavaciones y estudios en 1980

*cilan entre los tres y los seis millones de pesetas: Asturias, Santander, Soria, Guadalajara, Zaragoza, Gerona, Barcelona, Tarragona, Valencia, Alicante, Ciudad Real, Huelva, Cádiz, Málaga y Granada.*

*En fin, en seis casos se ha superado la cifra de seis millones de inversión. Son las provincias de Baleares, Cuenca, Badajoz, Sevilla, Almería y Murcia.*



## **1. EXCAVACIONES PROGRAMADAS**



Distribución geográfica de los yacimientos programados en el Plan de Excavaciones arqueológicas de 1980.

### Código

- — Paleolítico.
- — Neolítico.
- — Edad del Bronce.
- — Edad del Hierro y Colonizaciones.
- ▲ — Epoca romana.
- △ — Epocas visigoda y medieval o posterior.
- ◆ — Prehispánico canario.
- ◇ — Culturas Prehistóricas de Baleares.

### ALBACETE

- 1. Haches. Bogarra.
- 2. El Amarejo. Bonete.
- 3. El Tesorico. Hellín.
- 4. Cerro de los Santos. Montealegre del Castillo.
- 5. Morra del Quintanar. Munera.
- 6. La Tinaja. Ossa de Montiel.

### ALICANTE

- 7. Mola d'Agrés. Agrés.
- ▲ 8. El Albir. Alfaz del Pi.
- ▲△ 9. Castillo del Río. Aspe.
- 10. La Horna. Aspe.
- 11. Cova de L'Or. Beniarrés.
- 12. Illeta dels Banyets. El Campello.
- △ 13. El Sompo. Concentaina.
- 14. Peña Negra. Crevillente.
- 15. Agua Dolça y Sala. Elche.
- 16. La Alcudia. Elche.
- 17. Sierra del Búho. Elche.
- △▲ 18. El Campet. Novelda.
- 19. Cabezo Lucero. Rojales.
- 19bis. La Escuera. San Fulgencio.
- 20. Tossal de la Roca. Vall de Alcalá.



## ALMERIA

- 21. Peñón de la Reina. Alboloduy.
- 22. El Chuche. Benahadux.
- 23. Almizaraque. Cuevas de Almanzora.
- 24. Fuente Alamo. Cuevas de Almanzora.
- ▲ 25. Villaricos. Cuevas de Almanzora.
- 26. Campos. Cuevas de Almanzora.
- 27. María y Vélez. María.
- 28. Los Millares. Santa Fe de Mondújar.
- △ 29. Los Lugares. Turre.
- ▲ 30. Receipón. Vera.

## AVILA

- 31. Raso de la Candeleda. Candeleda.
- 32. Alto del Quemado. Narrillos del Alamo.

## BADAJOS

- △ 33. Alcazaba. Badajoz.
- 34. El Lobo. Badajoz.
- ▲ 35. La Nava. Cabeza de Buey.
- ▲ 36. «Regina Turdulorum». Casas de Reina.
- 37. Granja del Toñinuelo. Jerez de los Caballeros.
- 38. «Augusta Emerita». Mérida.
- ▲ 39. Cerro de San Albin. Mérida.
- 40. Zona de Olivenza. Olivenza.
- 41. La Pijotilla. Solana de los Barros.
- 42. Cancho Roano. Zalamea de la Serena.

## BALEARES

### Mallorca

- ▲ 43. «Pollentia». Alcudia.
- ◇ 44. Es Turó de ses Beies. Calvia.
- ◇▲ 45. S'Hospitalet. Manacor.
- ◇▲ 46. Son Fornés. Montuiri.
- ◇ 47. Es Caragol (Establiments). Palma de Mallorca.
- ◇ 48. Can Jordi. Santanyi.
- ▲ 49. Islote de na Guardis. Ses Salines.
- ◇ 50. Son Ferrandell. Valldemosa.

### Menorca

- ◇ 51. Torralba d'en Salord. Alayor.
- ◇ 52. Es Lloc nou des Faser. Alayor.
- ◇ 53. Torre d'en Gaumes. Alayor.
- ◇ 54. Sa Cova de S'abrigal. Ciudadela.
- △ 55. Basílica de Fornells. Fornells.

- ◇ 56. Trepuco. Mahón.
- ▲ 57. Sanitja. Mercadal.

### **Ibiza**

- ◇ 58. Santa Inés. San Antonio Abad.

### **Formentera**

- ▲ 59. Can Blai. San Fernando.

## **BARCELONA**

- ▲ 60. Can Sadurní. Begas.
- 61. Can Tintoré. Gavá.
- △ 62. Nuestra Señora de Bellvitge. Hospitalet de Llobregat.
- 63. El Castellar. La Llacuna.
- 64. Turó del Vent. Llinars del Vallés.
- 65. Cova del Frac. Matadepera.
- ▲ 66. Ca L'Espluga. Palleja.
- △ 67. L'Esquerda. Roda de Ter.
- ▲ 68. Heriberto Capdevila. San Boi de Llobregat.
- 69. Peña del Moro. Sant Just Desvern.
- 70. Bobila de Madurell. San Quirce del Vallés.
- 71. El Castell. Vilanova de Sau.
- ▲ 72. Darro. Vilanova i la Geltrú.

## **BURGOS**

- 73. Cueva Mayor de Atapuerca. Ibeas de Juarros.
- 74. Atapuerca 2-3. Ibeas de Juarros.
- 75. Cueva de Penches o de La Barcina. Barcina de los Montes.
- ▲ 76. El Castillo y la Colegiata de Castrojeriz.
- △ 77. San Juan de la Hoz. Cillaperlata.
- 78. Hortigüela. Hortigüela.
- 79. La Polera. Ubierna.

## **CACERES**

- 80. El Retamar. Alcántara.
- ▲ 81. Dehesa Boyal. Berzocana.
- 82. Castro de Villasviejas. Botija.
- △ 83. Santiago de Bencáliz. Cáceres.

## **CADIZ**

- 84. Cueva del Higueral. Arcos de la Frontera.
- ▲ 85. «Baelo». Bolonia.
- 86. Cueva de Las Palomas. Jerez de la Frontera.
- 87. Torre de Doña Blanca. Puerto de Santa María.

- 88. El Aculadero. Puerto de Santa María.
- ▲ 89. «Carteia». San Roque.
- 90. La Algaida. Sanlúcar de Barrameda.

### CASTELLON

- △ 91. Punt del Cid. Almenara.
- 92. Vinarragell. Burriana.
- ▲ 93. Torre d'Onda. Burriana.
- △ 94. Magdalena del Castell Vell. Castellón de la Plana.
- 95. Cova Matutano. Villafamés.

### CIUDAD REAL

- ▲ 96. Puente de la Olmilla. Albadalejo.
- ▲ 97. La Bienvenida. Almodóvar del Campo.
- 98. Motilla del Azuer. Daimiel.
- 99. La Encantada. Granátula de Calatrava.

### CORDOBA

- △ 100. Medina Azahara. Córdoba.
- △ 101. Palacio Califal. Córdoba.
- △ 102. «Ategua». Córdoba.
- ▲△ 103. Majadalaiglesia-Tres Cruces. El Guijo.
- ▲ 104. Mina La Loba. Fuenteovejuna.
- ▲ 105. Los Torviscales. Fuentetójar.
- 106. Llanete de Los Moros. Montoro.

### LA CORUÑA

- 107. Castro Pequeno de O Neixón. Boiro.
- 108. Castro Borneiro. Cabana.
- ▲ 109. «Iria Flavia». Padrón.
- ▲ 110. Castro de Baroña. Porto do Son.
- △ 111. Villa Vidualdi. Santiso.

### CUENCA

- 112. Fuente de la Mota. Barchín del Hoyo.
- 113. Cabeza de la Fuente. Boniches.
- 114. Cerro del Castillo. Bonilla.
- ▲ 115. «Ercavica». Cañaveruelas.
- 116. El Recuenco. Cervera del Llano.
- 117. Abrigo de Verdelpino. Cuenca.
- 118. Cabeza Moya. Enguidanos.
- 119. Los Dornajos. La Hinojosa.
- 120. El Colmenar. Landete.

- 121. Cerro de La Coronilla. Quintanar del Rey.
- 122. Cerro del Castillo. Reillo.
- ▲ 123. «Segóbriga». Saelices.
- ▲ 124. «Valeria». Valeria.

### GERONA

- ▲ 125. Vilauba. Bañoles.
- 126. Sota Palou. Campdevanol.
- 127. Dólmenes de Espolla. Espolla.
- 128. La Verna. Espolla.
- 129. Puig de Can Cendra. Estanyol.
- ▲ 130. Ampurias. La Escala.
- ▲ 131. Llivia. Llivia.
- 132. Montbarbat. Lloret de Mar.
- 133. Puig del Castellet. Lloret de Mar.
- 134. Mas Castella. Pontos.
- ▲ 135. Mas Castell. Porqueras.
- △ 136. Santa María de Ripoll. Ripoll.
- △▲ 137. Ciudadela de Rosas. Rosas.
- 138. San Bent. San Feliú de Guixols.
- 139. Zona de Reclau Vives. Serinya.
- ▲ 140. La Follonera. Torroella de Montgrí.
- 141. Ullastret. Ullastret.
- △ 142. Castillo de Vilopriu. Vilopriu.

### GRANADA

- 143. Puente de Noy. Almuñécar.
- 144. Cueva Horá. Darro.
- 145. Solana de Zamborino. Fonelas.
- 146. Las Angosturas. Gor.
- △ 147. Alhambra. Granada.
- 148. Cueva de Carada. Huéscar.
- 149. Cerro de la Encina. Monachil.
- △ 150. El Castellón. Montefrío.
- ▲ 151. Cortijo del Tercio. Moraleda de Zafayona.
- ▲ 152. Cerro de los Infantes. Pinos Puente.
- ▲△■ 153. Cueva de la Carigüela. Piñar.

### GUADALAJARA

- ▲ 154. Gárgoles de Arriba. Gárgoles-Cifuentes.
- 155. Chera. Molina de Aragón.
- ▲ 156. Abrigo de Tamajón. Tamajón.
- △ 157. «Recópolis». Zorita de los Canes.

## GUIPUZCOA

- ▲ 158. Cueva Amalda. Cestona.

## HUELVA

- 159. Papaúvas. Aljaraque.
- 160. San Bartolomé. Almonte.
- 161. La Joya. Huelva.
- 162. Dólmenes de la Sierra de Huelva. Huelva.
- ▲ 163. Niebla. Niebla.

## HUESCA

- ▲ 164. Cueva del Trucho. Colungo.
- 165. Olriols. San Esteban de Litera.

## JAEN

- ▲ 166. Los Villares. Andújar.
- ▲ 167. «Castulo». Linares.
- 168. Cueva del Nacimiento. Pontones.
- 169. Los Alcores. Porcuna.
- 170. Rincón de Olvera. Ubeda.

## LEON

- △ 171. Sahagún. Sahagún de Campos.
- ▲ 172. Corona y Castro de Corporales. Truchas.
- ▲ 173. Las Rubias. Truchas.

## LERIDA

- △ 174. San Miguel de la Vall. Aransis.
- 175. Bauma de Renan. Oliola.
- 176. Roca del Call. Pons.
- △ 177. Bobalá. Serós.
- 178. Molí d'Espigol. Tornabous.

## LOGROÑO/RIOJA

- ▲ 179. Eras de San Martín. Alfaro.
- ▲ 180. Las Puebla. Arenzana de Arriba.
- 181. Arnedo. Arnedo.
- 182. Cerro Sorbán. Calahorra.
- 183. Partelapeña. El Redal.



- △ 184. Monte Cantabria. Logroño.
- ▲ 185. Varea. Logroño.
- 186. Zona dolménica. Nalda.
- ▲ 187. Tricio. Tricio.

## LUGO

- ▲□ 188. Castro de Viladonga. Castro del Rei.

## MADRID

- △ 189. Calzada romana de Cercedilla. Cercedilla-Fuenfría.
- 190. Cueva de Pedro Fernández. Estremera.
- 191. Cerro Redondo. Fuente el Saz.
- △ 192. La Torrecilla. Getafe.
- 193. Kilómetro 7 carretera de San Martín de la Vega. Getafe.
- 194. Perales del Río. Getafe.
- ▲ 195. Villa de Valdetorres. Valdetorres del Jarama.

## MALAGA

- 196. Cueva del Toro. Antequera.
- ▲ 197. Los Castillones. Campillos.
- △ 198. Marmuyas. Comares.
- △ 199. Basilica Paleocristiana de Vega del Mar. Marbella.
- 200. Cueva de Nerja. Nerja.
- △ 201. Bezmiliana. Rincón de la Victoria.
- ▲ 202. «Acinipo». Ronda.
- ▲ 203. Faro de Torrox. Torrox.

## MURCIA

- 204. Anfiteatro. Cartagena.
- ▲ 205. Solares del casco antiguo. Cartagena.
- 206. Las Amoladeras. Cartagena.
- 207. Cueva de los Mejillones. Cartagena.
- ▲ 208. Torre Ciega. Cartagena.
- 209. Cabezo de Roenas. Cehegín.
- 210. Cueva del Portillo. Cehegín.
- 211. Coimbra del Barranco Ancho. Jumilla.
- 212. El Prado. Jumilla.
- 213. El Castellar. Librilla.
- 214. El Rincón de Almendricos. Lorca.
- ▲ 215. Cabezo de las Viñas. Lorca.
- ▲ 216. Villa de la Quintanilla. Lorca.
- 217. Los Nietos. Los Nietos.
- 218. Cueva Pernerías. Mazarrón.
- 219. Cueva del Plomo. Mazarrón.

- 220. Los Molinicos. Moratalla.
- 221. El Cigarralejo. Mula.

### NAVARRA

- 222. Zatoya. Aburrea Alta.
- ▲ 223. Andión. Andelos.
- 224. El Castillar. Mendavia.
- ▲ 225. «Pompaelo». Pamplona.
- ▲ 226. «Cara». Santacara.
- 227. La Custodia. Viana.

### ORENSE

- ▲ 228. Cibda o «Acquis Quaerquermis». Bande.
- ▲△ 229. Ouvigo. Blancos.
- ▲ 230. Castromao. Celanova.

### OVIEDO

- ▲ 231. Castro de San Chuis. Allande.
- 232. Cueva de los Azules. Cangas de Onís.
- 233. Cueva de la Riera. Llanes.
- 234. Abrigo de Entrefoces. Morcín.
- 235. Abrigo de la Viña. Oviedo.
- 236. Cueva de las Caldas. Oviedo.
- 237. Cueva de la Lluera. Oviedo.
- 238. Zona del Llagú. Oviedo.
- 239. Cueva del Quesu de Llonín. Peñamellera Alta.
- 240. Cueva Oscura de Ania. Las Regueras.
- 241. Túmulos de la Regueras. Las Regueras.
- 242. Cueva de la Paloma. Las Regueras.
- 243. Cueva del Espinoso. Ribadedeva.
- 244. Cueva de Mazaculos II. Ribadedeva.
- 245. Cueva de Tito Bustillo. Ribadesella.
- 246. Cueva de Ferreros. Ribera de Arriba.

### PALENCIA

- △ 247. Monasterio de Santa María la Real. Aguilar de Campoo.
- △ 248. Palacio del rey D. Pedro. Astudillo.
- ▲ 249. Quintanilla de la Cueva. Calzadilla de la Cueva.

### LAS PALMAS DE GRAN CANARIA

- ◆ 250. Valle de Guayedra. Agaete.
- ◆ 251. Cueva de Villaverde. La Oliva. Fuerteventura.

- ◆ 252. Necrópolis de Antequera. San Bartolomé de Tirajana.
- ◆ 253. Los Caserones. San Nicolás de Tolentino.
- ◆ 254. Zonzamas. Tegui.

### PONTEVEDRA

- ▲△ 255. Torres de Oeste. Catoira.
- 256. As Gandaras de Budiño. Porriño.
- ▲ 257. A Lanzada. Sanxenxo.
- 258. O Marco do Camballón. Vila de Cruces.

### SALAMANCA

- 259. Galisancho. Galisancho.
- 260. Coto Alto. La Tala.

### SANTA CRUZ DE TENERIFE

- ◆ 261. San Juan. Los Sauces. La Palma.
- ◆ 262. Concheros de la Herradura. La Restinga. Hierro.

### SANTANDER

- 263. Cueva de Cualventi. Alfoz de Lloredo.
- △ 264. Castillo de Escobedo. Camargo.
- 265. Cueva de la Hoz. Castro Urdiales.
- ▲ 266. «Iuliobriga» . Enmedio.
- 267. Cueva del Salitre. Miera.
- 268. Cueva del Castillo. Puenteviego.
- △ 269. El Tojuelo y Las Espadañas, Rasines.
- △▲ 270. Santa M.<sup>a</sup> de Hito. Valderredible.

### SEVILLA

- ▲ 271. Necrópolis. Carmona.
- 272. Huerta Cabellos. Carmona.
- 273. Los Alcores. Carmona.
- △ 274. Cuevas de Santiago. Cazalla de la Sierra.
- ▲ 275. Cortijo de Tixe. Dos Hermanas.
- △ 276. Huerta de Nicomedes. Gerena.
- 277. Huerto Pimentel. Lebrija.
- ▲ 278. Cerro de Las Cabezas. Olivares.
- ▲ 279. La Viña. Peñaflor.
- 280. Cerro de la Cabeza. Santiponce.
- ▲ 281. Itálica. Santiponce.
- 282. Universidad Laboral. Sevilla.

- ▲ 283. Olivar Alto. Utrera.
- 284. Valencina de la Concepción. Valencina de la Concepción.
- ▲ 285. «Munigua». Villanueva del Río.

### SORIA

- △ 286. Iglesia de San Juan Bautista. Agreda.
- 287. Castro de Zarranzano. Almarza.
- 288. Loma de los Huesos. Ambrona.
- ▲■ 289. Los Tolmos. Caracena.
- 290. Castro de Fuensaúco. Fuensaúco-Renieblas.
- △ 291. Castillo de Gormaz. Gormaz.
- ▲ 292. Los Quintanares. Rioseco de Soria.
- ▲ 293. Huerta del Río. Taracueña.
- ▲△ 294. «Tiermes». Tiermes.

### TARRAGONA

- ▲ 295. Els Munts. Altafulla.
- 296. Cueva del Filador. Margalef.
- 297. Puig Roig. Masroig.
- 298. Bauma de la Vall. Montblanc.
- △ 299. Prenafeta Vell. Montblanc.
- ▲ 300. La Mallada. El Perelló.
- ▲ 301. Muralla romana. Tarragona.
- ▲ 302. L'Aumedia. Tivissa.
- 303. Castellet de Banyoles. Tivissa.
- 304. San Miguel. Vinebre.

### TERUEL

- 305. El Palao. Alcañiz.
- 306. Mora de Rubielos. Mora de Rubielos.

### TOLEDO

- △ 307. Los Hitos. Arisgotas.
- 308. El Cerrón. Illescas.
- △ 309. Los Vascos. Navalmoralejo.
- 310. Cerro del Bu. Toledo.

### VALENCIA

- 311. Muntanya Arsolá. Alcira.
- 312. Cova de la Sarsa. Bocairente.
- 313. Los Villares. Caudete de las Fuentes.
- 314. Cueva de la Cocina. Dos Aguas.

- 315. Cova Santa. Fuente la Higuera.
- 316. Cova de la Recambra. Gandía.
- 317. Cova del Llop. Gandía.
- 318. La Monravana. Liria.
- 319. Rambla Castellarda. Liria.
- 320. Ereta del Pedregal. Navarrés.
- 321. El Colmenar. Olocau.
- 322. Cova Bernarda. Palma de Gandía.
- 323. El Rabat. Rafelcofer.
- 324. Cova dels Porcs. Real de Gandía.
- 325. Muela de Arriba. Requena.
- ▲ 326. Valencia la Vella. Ribarroja del Turia.
- 327. Penya Rotja. Rotova.
- △ 328. «Valentia». Valencia.

### VIZCAYA

- 329. Cabaña. Carranza.
- 330. Arenaza. San Pedro de Galdames.

### ZARAGOZA

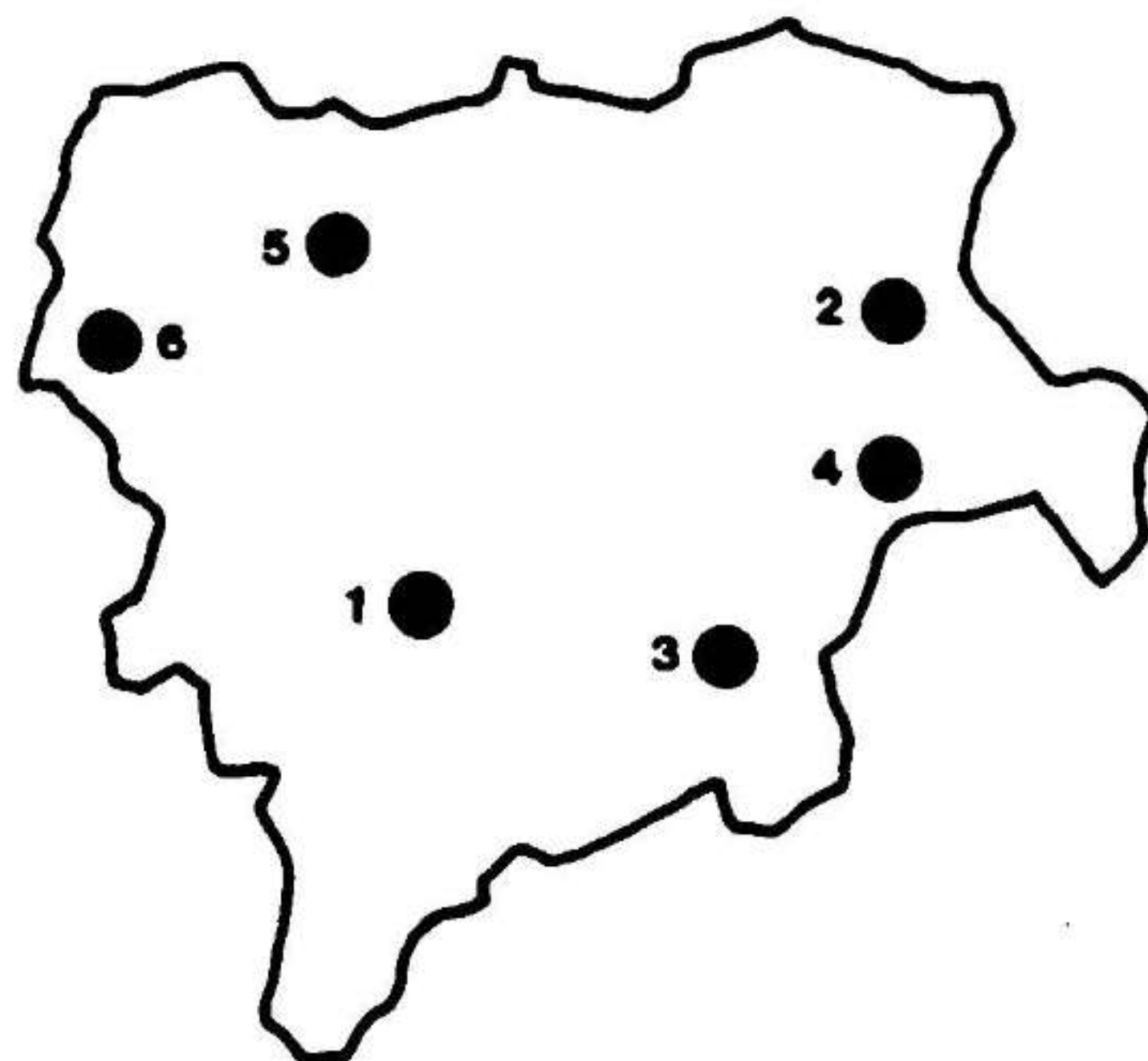
- ▲ 331. Campo del Rincón. Alfocea.
- 332. Moncín. Borja.
- ▲ 333. Cabezo de las Minas. Botorrita.
- ▲ 334. «Bilbilis». Calatayud.
- 335. Caspe. Caspe.
- 336. Herrera de los Navarros. Herrera de los Navarros.
- ▲ 337. Los Bañales. Uncastillo.
- ▲ 338. «Celsa». Velilla de Ebro.

### ZAMORA

- 339. Las Muradellas. Lubián.
- 340. El Cerco de Sejas de Aliste. Rábano de Aliste.



## **ALBACETE**



## **BOGARRA**

### **1. Haches**

Posible santuario ibérico donde se encontró una esfinge de piedra que podría haber formado parte de un edificio.

*Dir. Exc.: Manuela Barthelemy.*

## **BONETE**

### **2. El Amarejo (Arqueología 79, núm. 7)**

Durante el presente año se ha ido realizando el estudio de la ingente cantidad de material, especialmente cerámica, que suministró la campaña anterior.

*Dir. Exc.: Santiago Broncano.*

## **HELLIN**

### **3. El Tesorico**

Necrópolis de túmulos ibérica, muy deteriorada tanto por la acción de excavadores clandestinos como por las aguas del pantano de Camarillas, que a veces llegan a cubrirla completamente.

*Dir. Exc.: S. Broncano, A. Martín y M. A. Negrete.*



Esfinge de Haches. Bogarra. Museo de Albacete.



## MONTEALEGRE DEL CASTILLO

### 4. Cerro de los Santos (Arqueología 79, núm. 9)

La campaña de este año ha tenido, como las anteriores, la finalidad de fijar la filiación cultural y cronológica de los hallazgos escultóricos. Se han recuperado aún, a pesar de los numerosos trabajos de búsqueda anteriores, otros fragmentos escultóricos que quizá puedan aclarar la cronología del santuario ibérico.

*Dir. Exc.: Teresa Chapa.*

*Bibliogr.: CHAPA BRUNET, T.: «Nuevas excavaciones en el Cerro de los Santos (Montealegre del Castillo, Albacete). Campaña de octubre de 1977». Al-Basit, núm. 7. Albacete, 1980, 81-111.*

## MUNERA

### 5. Morra del Quintanar (Arqueología 79, núm. 10)

La segunda campaña de excavaciones ha puesto de manifiesto la existencia de un recinto fortificado con potentes muros, en cuyo interior se han localizado varias estructuras y numerosos materiales, principalmente cerámicos.

*Dir. Exc.: Concepción Martín Morales.*

## OSSA DE MONTIEL

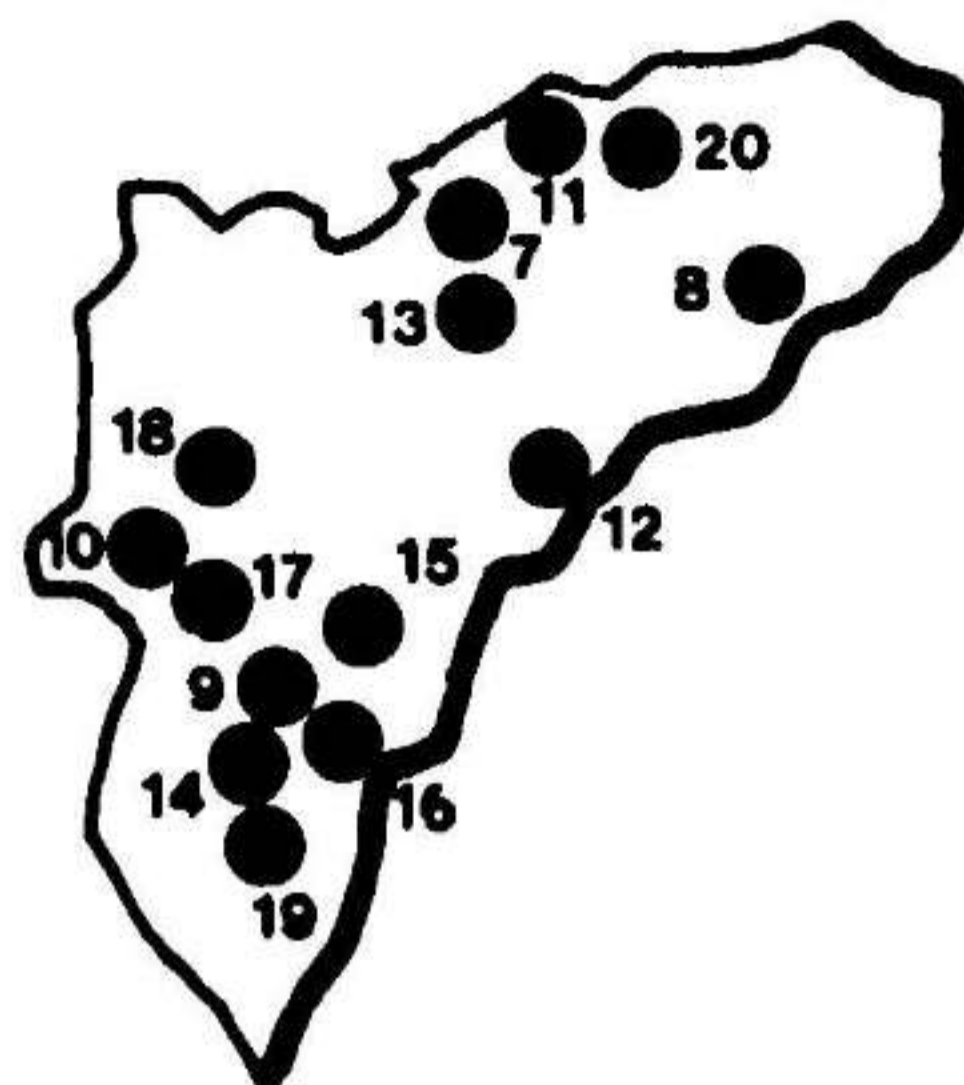
### 6. La Tinaja

Corresponde a una serie de manifestaciones que van desde grabados esquemáticos realizados en las paredes casi verticales de las márgenes lagunares, hasta construcciones megalíticas, poblados y hallazgos de superficie que posiblemente están interrelacionados entre sí.

*Dir. Exc.: Rodrigo de Balbín Behrmann.*

*Bibliogr.: BALBIN, R., y BUENO, P.: «Avance sobre el yacimiento de arte rupestre de La Tinaja (Ruidera, Albacete)». Altamira Symposium, 1980. (En prensa.)*

## ALICANTE



## AGRES

### 7. Mola d'Agres (Arqueología 79, núm. 11)

Se ha realizado la segunda campaña de excavaciones, en la que se ha logrado individualizar tres niveles de habitación claramente diferenciables por las estructuras del hábitat. También ha sido descubierto parte de una estructura defensiva de grandes proporciones.

*Dir. Exc.: Milagros Gil Mascarell.*

## ALFAZ DEL PI

### 8. El Albiñ (Arqueología 79, núm. 16)

Se sigue la excavación de esta necrópolis romana, iniciada la campaña anterior de 1979, consiguiéndose buenos resultados con unas 24 tumbas más. También se ha excavado una habitación que apareció al intentar localizar nuevas zonas. Las monedas aparecidas y la cerámica sigillata remiten a fechas que van desde fines del siglo III a fines del siglo IV d. C.

*Dir. Exc.: José Morote Barberá.*

## ASPE

### 9. Castillo del Río (Arqueología 79, núm. 12)

En esta campaña se pretende seguir con los cortes abiertos en la campaña anterior, con el fin de dejar al descubierto las estructuras del poblado adyacentes a la muralla,

además de abrir nuevos cortes en la zona alta, donde se podría sacar una secuencia estratigráfica que abarcaría desde el mundo ibérico hasta el siglo XIII d. C.

*Dr. Exc.: Rafael Azuar Ruiz.*

## **ASPE**

### **10. Horna, La**

Poblado de la Edad del Bronce valenciano situado sobre un cabezo de 381 m. de altitud, conocido desde hace años por excavadores clandestinos y hallazgos de superficie. El poblado se sitúa en una pequeña plataforma cerrada en la parte más accesible por una muralla. Se observan restos de muros en las laderas N. y NE.

*Dir. Exc.: Mauro S. Hernández Pérez.*

*Bibliogr.: LLOBREGAT, E.: «Avance a una clasificación tipológica de las cerámicas del Bronce valenciano: la colección del Museo Arqueológico Provincial de Alicante». Actas del IX CNA, Zaragoza, 1966, 129-134.—LLOBREGAT, E.: «Iniciación a la Arqueología alicantina». Alicante, 1979, 59.*

## **BENIARRES**

### **11. Cova de L'Or (Arqueología 79, núm. 13).**

Los trabajos de este año se han centrado en el estrato superior del yacimiento, perteneciente al Neolítico Final. Entre los materiales destacan algunas puntas de flecha y hojas de sílex, fragmentos de cerámica sin decoración, punzones de hueso y dos placas rectangulares de piedra con una perforación. Se ha dedicado especial atención al estudio sedimentológico y a la correlación entre las distintas partes del yacimiento.

*Dir. Exc.: Bernardo Martí Oliver.*

## **CAMPELLO, EL**

### **12. Illeta dels Banyets (Arqueología 79, núm. 17)**

Se prosiguen las excavaciones, completando en esta campaña el urbanismo de una zona del poblado. Los trabajos han suministrado cerámicas ibéricas y griegas del siglo IV a. C. y haces de cuerda de esparto carbonizado, entre otros restos arqueológicos.

*Dir. Exc.: Enrique Llobregat Conesa.*

## **COCENTAINA**

### **13. El Sampo**

El yacimiento corresponde a una pequeña alquería del siglo XI-XII d. C. muy arrasada. Las excavaciones han puesto al descubierto restos de cimientos de una cons-

trucción que posiblemente corresponda a un alfar, dada la gran cantidad de piezas cerámicas, muy parecidas unas a otras, de cerámica común, que han aparecido en el reducido espacio excavado.

*Dir. Exc.: Federico Rubio Gomis.*

## **CREVILLENTE**

### **14. Peña Negra (Arqueología 79, núm. 14)**

Se han continuado los trabajos en el sector siete del poblado, donde se ha conseguido encontrar una parte del yacimiento que corresponde, posiblemente, al mejor momento de la ciudad, presentando una urbanística muy interesante y apareciendo material cerámico de formas complejas.

*Dir. Exc.: Alfredo González Prats.*

## **ELCHE**

### **15. Agua Dolça y Sala (Arqueología 79, núm. 18)**

La presente campaña se ha dedicado a prospectar las zonas laterales del yacimiento con el fin de detectar el área del poblado. Este parece ser de reducidas dimensiones según estas comprobaciones.

*Dir. Exc.: Rafael Ramos Fernández.*

## **ELCHE**

### **16. Alcudia, La (Arqueología 79, núm. 19)**

Las excavaciones del presente año se han centrado en una suntuosa villa romana del siglo II d. C. con piscina porticada. El material que aparece es cerámica muy revuelta, abundancia de estucos y escombros. Parece dar la impresión de haber sido reocupada.

*Dir. Exc.: Alejandro Ramos y Rafael Ramos.*

## **ELCHE**

### **17. Serra del Búho**

Poblado de la Edad del Bronce valenciano situado en la parte más alta de la ladera meridional del «Puntal del Búho». Existen otros yacimientos en la misma área que

corren inminente peligro por la actuación de canteras de explotación. En ellos se pretenden realizar las prospecciones de urgencia necesarias para su salvaguarda.

*Dir. Exc.: José Luis Román Lajarín.*

*Bibliogr.: RAMOS, R.: «De Hellike a Illici». Alicante, 1974.—ROMAN, J. L.: «Materiales arqueológicos del Puntal del Búho (Elche, Alicante)». Revista del Instituto de Estudios Alicantinos, núm. 24. Alicante, 1978.*

## **NOVELDA**

### **18. El Campet**

Yacimiento romano situado en la confluencia de los ríos Vinalopó y Tarafa, ocupando una amplia extensión en la que aparecen vestigios ibéricos, griegos y romanos. La zona excavada en esta primera campaña es la que tiene mayor abundancia de tierra sigillata.

*Dir. Exc.: Lorenzo Abad Casal.*

## **ROJALES**

### **19. Cabezo Lucero**

Constituye un conjunto notable de yacimientos de habitación y necrópolis situado por una amplia zona de lomas que flanquean por el sur la cuenca baja del río Segura. En el poblado se ha excavado la mitad de un edificio que ha suministrado ánforas ibéricas fragmentadas y cerámica ática de barniz negro. En la necrópolis se han descubierto varias plataformas de piedras que podrían sustentar esculturas. Los enterramientos (sin urna cineraria y con ajuares metálicos) se sitúan entre dichas plataformas.

*Dir. Exc.: Enrique Llobregat, Carmen Aranegui, José Uroz, A. Todín y R. Rouillard.*

*Bibliogr.: LLOBREGAT, E.: «Contestania Ibérica». Alicante, 1972, 99 y ss.*

## **SAN FULGENCIO**

### **19. (bis). La Escuera**

Es uno de los poblados ibéricos más antiguos de la zona, ya conocido en prospecciones antiguas y en el que se realizaron dos cortes estratigráficos en 1960. Reanudadas las excavaciones, el presente año se han realizado sondeos de profundidad en distintas zonas hasta llegar a terreno virgen.

*Dir. Exc.: Lorenzo Abad Casal.*

*Bibliogr.: NORDSTROM, S.: «Excavaciones en el poblado ibérico de La Escuera (San Fulgencio, Alicante)». Valencia, 1967.—LLOBREGAT, E.: «Contestania Ibérica». Alicante, 1962, 86-88.*

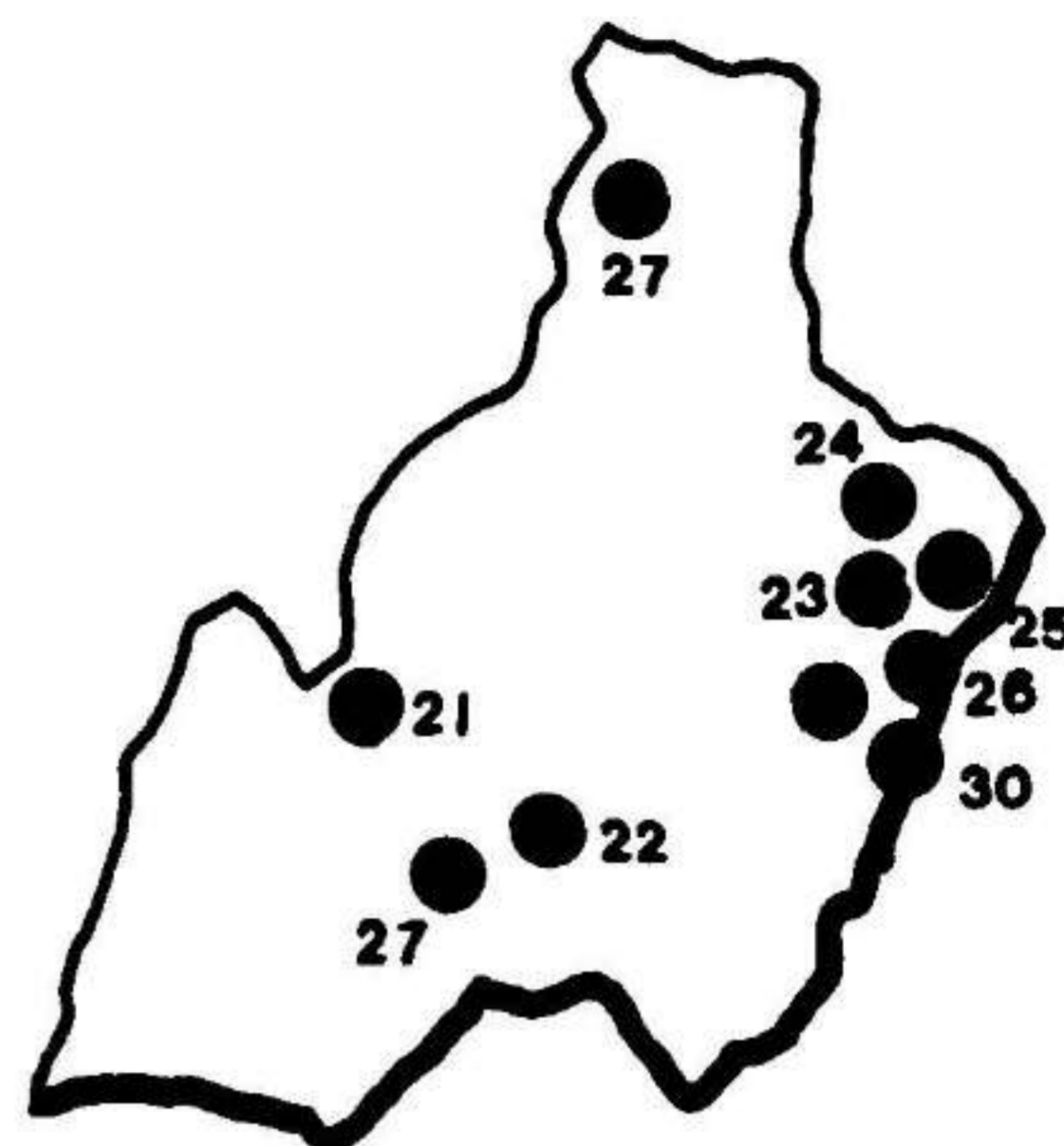
## **VALL DE ALCALA**

### **20. Tossal de la Roca**

Abrigo de grandes dimensiones con industria del Paleolítico Superior. Es de destacar la enorme abundancia de material arqueológico, tanto lítico como óseo, además de carbón y fauna, de gran importancia para obtener dotaciones absolutas y relativas para el Paleolítico Final de esta región del Mediterráneo. Las excavaciones, iniciadas en 1975 por María Dolores Asquerino e interrumpidas en 1978, se reanudaron este año.

*Dir. Exc.: Carmen Cacho Quesada.*

## ALMERIA



## ALBOLODUY

### 21. Peñón de la Reina (Arqueología 79, núm. 21)

La excavación sistemática que se viene realizando ha determinado la existencia de tres fases en la secuencia cultural del yacimiento: *la Fase I* se localiza en áreas reducidas y por las características del escaso material arqueológico parece corresponder a un Neolítico Final. *La Fase II* corresponde cronológicamente a un Bronce Antiguo, equiparable a la fase A de la cultura del Argar. El análisis de C-14 de una muestra de carbón ha proporcionado la fecha de 1.600 a. C. A este período corresponden la construcción de carácter defensivo que se localiza en las laderas de más fácil acceso y el depósito o cisterna para la recogida de agua. Tras un hiatus temporal se localizan los niveles del Bronce Final que corresponden a la Fase III del yacimiento. Las casas son ovaladas, de zócalos de piedras y paredes de adobes, cañas y ramas. Esta fase se puede dividir en tres momentos. En el primero destaca la presencia de cerámica a torno paleopúnica. En el segundo aparece la decoración bruñida y la decoración incisa que imita los motivos pintados de la cerámica «tipo carambolo». En la última etapa desaparece la cerámica bruñida y aumenta la hecha a torno fenicia.

*Dir. Exc.: Catalina Martínez Padilla.*

*Bibliogr.: MARTINEZ PADILLA, C., y BOTELLA, M.: «El Peñón de la Reina (Alboloduy, Almería)». EAE, 112, 1980.*

## BENAHADUX

### 22. El Chuche (Arqueología 79, núm. 22)

La campaña de este año se ha centrado en el área norte del yacimiento, donde se han excavado varias habitaciones, encontrándose a lo largo de un muro cuatro enterra-

mientos de animal. Bajo una de estas habitaciones se localizan varios niveles de ocupación y un tholos con restos de varias inhumaciones.

*Dir. Exc.: Angel Pérez Casas.*

## **CUEVAS DE ALMANZORA**

- 23. Almizaraque** (Arqueología 79, núm. 23)  
M. H. A. D. 2665 M (13), 3 de junio de 1931

Tras una primera campaña de limpieza y topografía del lugar se ha programado la realización de varios sondeos fuera del tell propiamente dicho, para poder precisar la extensión del yacimiento, y en la zona central del mismo, que podrán proporcionar datos suficientes para poder establecer una evolución cultural precisa.

*Dir. Exc.: M. Almagro Gorbea y M. Fernández-Miranda.*

- 24. Fuente Alamo** (Arqueología 79, núm. 24)

Durante 1980 se ha programado una campaña de planimetría.

*Dir. Exc.: H. Schubart y O. Arteaga.*

*Bibliogr.: SCHUBART, H., y Arteaga, O.: «Fuente Alamo. Excavaciones de 1977». NAH, núm. 9, 1980, 245 y ss. —IDEM: «Fuente Alamo. Excavaciones en 1979». NAH, núm. 11, 1980 (en prensa).*

- 25. Villaricos** (Arqueología 79, núm. 25)

En esta campaña se ha programado la continuación de las excavaciones en el hipogeo número 5 y en la necrópolis tardía de incineración en urnas.


*Dir. Exc.: María Josefa Almagro.*

- 26. Campos**

Este poblado de la Edad del Bronce, situado en el borde de un espigón amesetado que se levanta sobre el río Almanzora, es conocido desde fines del siglo XIX gracias a la labor realizada por E. y L. Siret. Presenta una fortificación constituida por un doble recinto, estando reforzado el exterior en cada ángulo por un bastión. Las excavaciones realizadas en los años 1976 y 1977 han puesto al descubierto unas viviendas, de forma más o menos circular. Entre los materiales destacan la cerámica decorada con improntas de cestería, fragmentos pintados en rojo con motivos de líneas horizontales paralelas, otros con decoración incisa rellena de pasta blanca. La continuación de estos trabajos podrá aportar nuevos datos acerca del sistema de fortificación del poblado y de sus viviendas.

*Dir. Exc.: Dimas Martín Socas.*





Los Millares. Santa Fe de Mondújar (Almería). Fortificación exterior. Puerta principal.



## **MARIA**

### **27. Prospecciones en los términos de María y Vélez**

Durante 1980 se han iniciado una serie de prospecciones sistemáticas en este área, zona de contacto entre las estribaciones orientales de las sierras granadinas, de la sierra de Cazorla y los corredores que llevan a las cuencas centrales de Murcia. Básicamente está constituido por el macizo Sierra de María-Sierra del Gigante, la cuenca del río Caramel y los barrancos adyacentes. Estas prospecciones están encaminadas a la localización y catalogación de los yacimientos existentes en la zona, especialmente paleolíticos.  
*Dir. Prospección: Carmen Cacho y Luis G. Vega Toscano.*

## **SANTA FE DE MONDUJAR**

### **28. Los Millares (Arqueología 79, núm. 27) M.H.A.D. 265 M (20), 3 de junio de 1931**

Los últimos trabajos de excavación se han centrado en varias zonas: Línea de fortificación externa, donde ya se había descubierto una muralla con bastiones semicirculares en los años cincuenta, habiéndose documentado la existencia de cuatro nuevos bastiones, una torre de planta circular y una barbacana. Línea de fortificación interior, donde se ha localizado una potente muralla con torres circulares y numerosas fases de construcción.

Area del interior del poblado donde se han documentado una serie de cabañas superpuestas a lo largo de una potencia estratigráfica de más de dos metros y reexcavación de algunas tumbas de la necrópolis.

Durante 1980 se han continuado los trabajos de planimetría y estudio en profundidad de estas construcciones.

*Dir. Exc.: A. Arribas Palau.*

## **TURRE**

### **29. Los Lugares (Arqueología 79, núm. 28)**

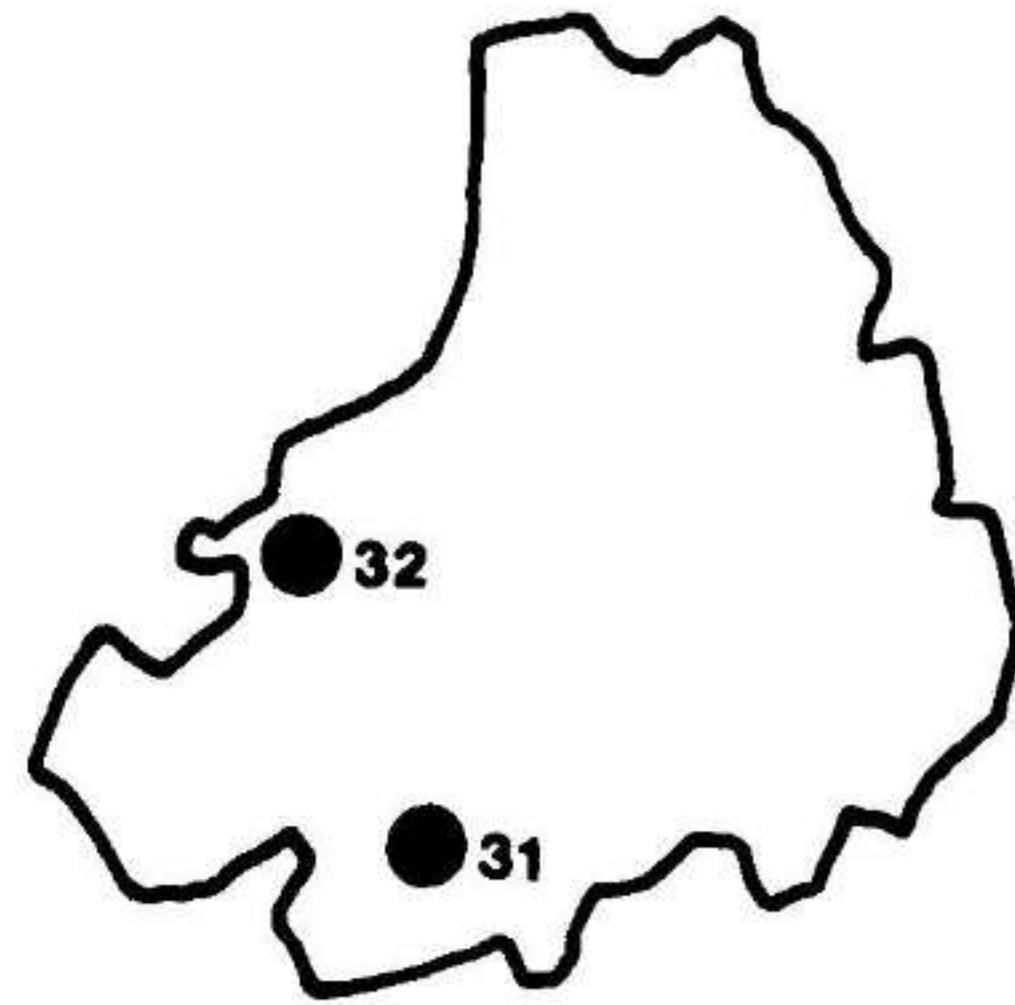
Los trabajos de prospección y excavación se han centrado en el área de enterramientos, constituidos por sepulturas en cista que parecen corresponder al siglo XI d. C., y en la zona del cerro donde se encuentran restos de varias construcciones, destacando un edificio que podría ser una «azawia» u oratorio rural musulmán.

*Dir. Exc.: Cristóbal Torres.*

## **VERA**

### **30. Roceipón (Arqueología 79, núm. 29)**

Durante 1980 se han continuado los trabajos de excavación en esta villa romana.  
*Dir. Exc.: Angel Pérez Casas.*



## **AVILA**

### **CANDELEDA**

#### **31. Raso de la Candeleda (Arqueología 79, núm. 31)**

Se ha realizado durante todo el mes de octubre una nueva campaña de excavaciones en este castro fortificado de la Edad del Hierro. Los trabajos se han centrado en el área del poblado, donde se han excavado otra serie de viviendas, escalonadas en la ladera, que completan los datos que hasta ahora teníamos sobre el urbanismo del yacimiento. Se ha recogido abundante material arqueológico, consistente en su mayoría en cerámicas indígenas pertenecientes al ajuar doméstico, así como numerosas pesas de telar, jusayolas, etcétera.

*Dir. Exc.: F. Fernández Gómez.*

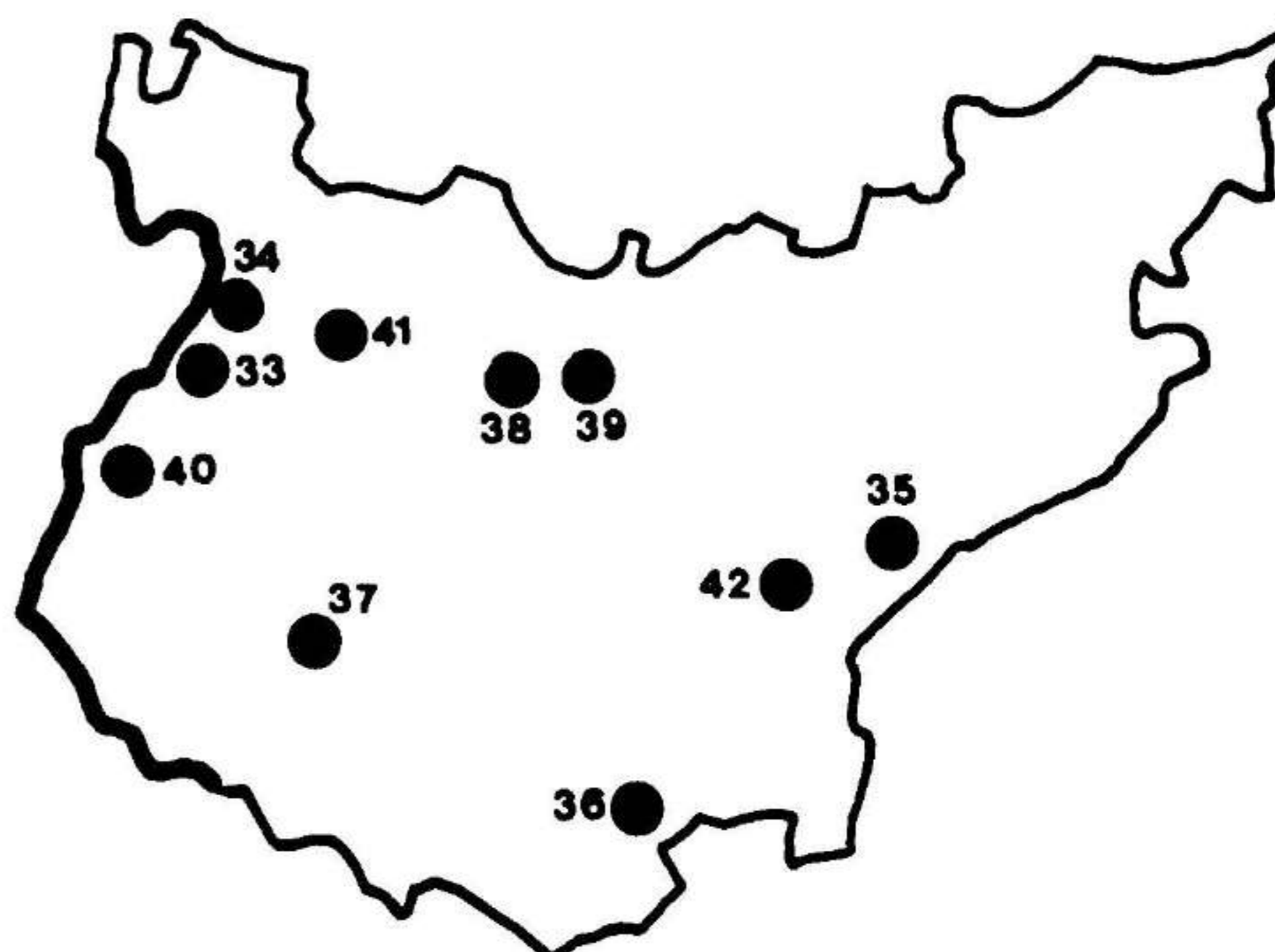
### **NARRILLOS DEL ALAMO**

#### **32. Alto del Quemado (Arqueología 79, núm. 32)**

En este poblado de la Edad del Bronce se ha realizado una campaña topográfica previa a la excavación propiamente dicha. En la prospección realizada se han detectado construcciones aparentemente circulares y una posible línea de muralla que bordea parte de la plataforma donde se asienta el poblado.

*Dir. Exc.: S. López Plaza.*

## BADAJOZ



## BADAJOZ

- 33. Alcazaba** (Arqueología 79, núm. 36)  
M.H.A. D. 265 (43), 3 junio de 1931

Durante la cuarta campaña de excavación se han continuado los trabajos en la zona del Hospital Militar, donde se había documentado ya la presencia de estratigrafías de la Edad del Bronce, y en la zona oriental del cerro de la Muela, donde se han localizado los restos del arrabal de la antigua capital de los Bañu-l-Aftas, fechado en el siglo XI. Aún no se ha podido determinar la organización urbanística del barrio. Entre los restos aparecidos hay que señalar una construcción de pequeñas dimensiones, destacando la presencia de la qibla con su mihrab. En los cortes realizados en el interior de la Alcazaba, bajo estratos modernos y medievales se documenta un estrato claramente islámico con materiales fechados en los tres últimos cuartos del siglo XI.

*Dir. Exc.: Fernando Valdés.*

## BADAJOZ

- 34. El Lobo** (Arqueología 79, núm. 37)

Continuación de los trabajos de excavación en este poblado de la Edad del Bronce.  
*Dir. Exc.: Lucio Molina Lemos.*

*Bibliogr.: MOLINA LEMOS, L.: «El poblado del Bronce I El Lobo (Badajoz)». NAH 9, 93 y ss.*


## CABEZA DE BUEY

- 35. La Nava** (Arqueología 79, núm. 34)

Las excavaciones han documentado tres zonas claramente diferenciadas: parte de un edificio con ábside, otro de planta rectangular, con ábside semicircular, con restos



Arco de Caparra. Cáceres.



Trabajos de recuperación en el templo de Diana. Mérida.

de pavimento con decoración en blanco y negro. La tercera zona está formada por dos muros paralelos de 1 m. de anchura y más de 50 m. de longitud. Uno de los muros presenta una serie de hornacinas en la cara exterior. Estas construcciones parecen estar relacionadas con establecimientos termales.

*Dir. Exc.: José Angel Calero Carretero.*

## **CASAS DE LA REINA**

### **36. Regina Turdulorum (Arqueología 79, núm. 35)**

Se han continuado los trabajos de excavación en la zona del Teatro.

*Dir. Exc.: José María Alvarez Martínez.*

## **JEREZ DE LOS CABALLEROS**

### **37. Granja de Toniñuelo (Arqueología 79, núm. 38)**

M.H.A. D. 265 M (42), 3 junio 1931

Continuación de los trabajos de excavación y documentación del túmulo.

*Dir. Exc.: María Cleofé Rivero de la Higuera.*

## **MERIDA**

### **38. Augusta Emerita (Arqueología 79, núm. 39)**

M.H.A. D. 100 M.R.O. 13 diciembre 1912

Dentro del Plan de Actuación que el Museo de Mérida ha establecido para estudiar los problemas urbanísticos de la ciudad, se han continuado los trabajos iniciados en la campaña de 1979, destacando, por sus hallazgos espectaculares, la excavación realizada en un solar de la calle Sagasta. Entre los restos destacan grandes fragmentos de cornisas, frisos, clipeos, dos figuras femeninas y un togado, etcétera. Estos restos escultóricos parecen estar relacionados con un edificio del Foro Romano de Mérida.

*Dir. Exc.: José Alvarez Sáenz de Buruaga.*

### **39. Cerro de San Albín**

Durante las obras de construcción de la Plaza de Toros de Mérida, ubicada en el cerro de San Albín, se encontraron varias esculturas e inscripciones que hacían referencia al Mítreo de Mérida. Ante la falta de datos del contexto arqueológico de estos hallazgos, se ha programado la realización de una excavación sistemática en el área del cerro de San Albín.

*Dir. Exc.: Manuel Bendala.*

## **OLIVENZA**

### **40. Plan de prospecciones de la zona de Olivenza**

Con motivo de la construcción de la Presa de Alqueva (Portugal) sobre el río Guadiana, que inundará una zona extensa a ambas márgenes de dicho río, alcanzando, aunque en menor medida, a zona española, se ha programado un plan de prospecciones sistemáticas en esta zona de la provincia de Badajoz, con el fin de determinar su importancia arqueológica. Los trabajos se llevarán a cabo por un equipo de especialistas, bajo la coordinación de José María Álvarez Martínez.

## **SOLANA DE LOS BARROS**

### **41. La Pijotilla (Arqueología 79, núm. 40)**

La tercera campaña de excavación ha documentado la ocupación del poblado en el Calcolítico pleno. Durante esta primera etapa se debieron construir unas grandes zanjas, que fueron ocupadas como lugar de habitación. Posteriormente se abandona el poblado y se rellenan las zanjas.

*Dir. Exc.: Víctor Hurtado.*

*Bibliogr.: HURTADO, V.: «El poblado calcolítico de la Pijotilla y sus materiales de superficie». I Jornadas de Estudios Extremeños, 1979. Cáceres.*

## **ZALAMEA DE LA SERENA**

### **Cancho Roano (Arqueología 79, núm. 41)**

Durante el presente se ha realizado la cuarta campaña de excavación en el edificio del siglo VI a. C., que debió estar dedicado como santuario a alguna divinidad, y en la necrópolis circundante del siglo IV. Entre los materiales destacan numerosos bronce, ánforas y kylikes áticos.

*Dir. Exc.: Juan Maluquer de Motes Nicolau.*



## BALEARES



### MALLORCA

#### ALCUDIA

##### 43. Pollentia

El yacimiento está constituido por una ciudad romana de notable importancia a la que se añaden, además, varias necrópolis, el teatro y las conducciones de agua. Las excavaciones, que se iniciaron sistemáticamente en 1923 por Gabriel Llabrés y Rafael Isasi, se han venido realizando hasta la actualidad, proporcionando datos de gran interés, como se recoge en la extensa bibliografía publicada sobre él.

*Dir. Exc.: Antonio Arribas Palau y Miguel Tarradell Mateu.*

*Bibliogr.: REINES FERRER, J.: «Destrucción de Pollentia, antigua capital romana de Mallorca y sitio que tuvo durante la dominación romana». Palma, 1863.—VENTAYOL SUAU, P.: «Historia de Alcudia». Palma, 1927.—LLABRES BERNAL, J., y ISASI RANSOME, R.: «Excavaciones en los terrenos donde estuvo enclavada la ciudad romana de Pollentia (Mallorca, Baleares, término municipal de Alcudia)». Memoria 131 de la Junta Superior del Tesoro Artístico, Sec. Excavaciones. Madrid, 1934.—AMOROS LUIS, R.: «Excavaciones en Pollentia en 1944». BSAL XXIX, 1944-46.—ALMAGRO, M.; AMOROS, L., y ARRIBAS, A.: «Excavaciones en el teatro romano de Pollentia». AEA XXVII, 1951, 261-295.—ARRIBAS, A.; TARRADELL, M., y WOODS, D. E.: «Pollentia I. Excavaciones en Sa Portella, Alcudia (Mallorca)». EAE, núm. 75. Madrid, 1973. ARRIBAS, A.; TARRADELL, M., y WOODS, D. E.: «Pollentia II. Excavaciones en Sa Portella, Alcudia (Mallorca)». EAE, núm. 98. Madrid, 1978.*

### CALVIA

##### 44. Es Turó de Ses Beies

Después de varios años de haber sido suspendida la actividad arqueológica de campo en este conjunto protohistórico, debido al estudio de los materiales y su restauración, se reanudaron este año las excavaciones para comprobar las secuencias estratigráficas en las zonas periféricas.

*Dir. Exc.: Antonio Vallespin Bonet.*

## MANACOR

### 45. S'Hospitalet (Arqueología 79, núm. 43)

En el presente año se completó la excavación de la habitación exterior del talayot, trabajo que no suministró ningún material arqueológico, salvo una punta de flecha de bronce, fuera de contexto.

*Dir. Exc.: Guillermo Rosselló Bordoy.*

## MONTUIRI

### 46. Son Fornés (Arqueología 79, núm. 44)

Para el presente año quedó programada la continuación de las excavaciones en el conjunto monumental del talayot número 2 y de la zona de unión entre éste y el anterior.

*Dir. Exc.: Vicente Lull, María Teresa Díez, Josefa Gasull y María Encarnación Sanahuja.*

*Bibliogr.: DIEZ, T.; GASULL, J.; LULL, V., y SANAHUJA, E.: «Excavaciones en el yacimiento de Son Fornés. 1975-1978 (Montuiri, Mallorca)». NAH, 9. Madrid, 1980, 311-382.*

## PALMA DE MALLORCA

### 47. Es Caragol

El talaiot de Es Caragol, situado en el medio Sarría de Establiments, es una construcción que adopta forma circular sin habitaciones adosadas. Para el presente año se programó la iniciación de los trabajos en este yacimiento.

*Dir. Exc.: Juana María Palou Sampol.*

## SANTANYI

### 48. Can Jordi (Arqueología 79, núm. 45)

Dentro de la programación por parte del Museo de Mallorca quedó incluida la excavación de este talayot para el presente año.

*Dir. Exc.: Antonio López Pons.*

## **SES SALINES**

### **49. Islote de Na Guardis (Arqueología 79, núm. 46)**

Finalizadas las excavaciones en el yacimiento submarino, quedó programado para este año las excavaciones en el islote.

*Dir. Exc.: Víctor M. Guerrero.*

## **VALLDEMOSA**

### **50. Son Ferrandell (Arqueología 79, núm. 47)**

Se continúan en el presente año los trabajos de campo en este complejo talayótico.

*Dir. Exc.: William H. Waldren.*

## **MENORCA**

### **ALAYOR**

#### **51. Torralba d'en Salord (Arqueología 79, núm. 48)**

Se ha continuado las excavaciones al sur del segundo talayot, donde se ha encontrado una zona de hábitat de época romana con abundante material anfórico. En el recinto de la taula se excavaron otras zonas, de carácter religioso, destacando la aparición en una de ellas de una estatuilla de toro hecha de bronce y terracotas de filiación ibicenca.

*Dir. Exc.: Manuel Fernández-Miranda y William H. Waldren.*

*Bibliogr.: FERNANDEZ-MIRANDA, M.; BUENO, P.; PIÑÓN, F., y RODERO, A.: «La Sala Hipóstila, Torralba d'en Salord (Alayor, Menorca)». NAH 10, Madrid, 1980, 137-182.*

#### **52. Es Lloc Nou des Faser**

Como consecuencia de la urbanización de esta zona de Alayor se pretenden delimitar, limpiar y adcentrar este yacimiento, en el que quedan visibles dos salas hipóstilas, separadas por unos 200 m., además de un talayot.

*Dir. Exc.: Luis Plantalamor Massanet.*

#### **53. Torre d'en Gaumes (Arqueología 79, núm. 49)**

Dentro de la programación del Museo de Mallorca quedó incluida en la presente campaña la continuación de los trabajos arqueológicos en este poblado prehistórico.

*Dir. Exc.: Guillermo Roselló Bordoy.*

*Bibliogr.: ROSELLÓ, G.; PLANTALAMOR, L., y LOPEZ, A.: «Excavaciones arqueológicas en Torre d'en Gaumes (Alayor, Menorca). I. La Sepultura megalítica de Ses Roques Llises». NAH 8, Madrid, 1980, 71-140.*

## CIUDADELA

### 54. Sa Cova de S'Abrigai

El yacimiento consiste en un abrigo utilizado para enterramiento múltiple, al igual que otros de la misma zona, que se abren en las faldas de los barrancos de la zona norte del término de Ciudadela. Las excavaciones, interrumpidas durante dos años, se reanudan en el presente.

*Dir. Exc.: Jaime Sastre Moll.*

## FORNELLS

### 55. Basílica de Fornells (Arqueología 79, núm. 52).

Se han continuado las excavaciones en la parte de la epístola, encontrándose, junto a las habitaciones laterales de la cabecera, la entrada a la nave lateral del templo. En esta zona de la cabecera se han excavado habitaciones profanas que dan dos niveles de ocupación: uno del siglo IV y otro hasta época musulmana. Es de destacar en esta campaña el hallazgo de toda una zona de habitación adyacente a la basílica.

*Dir. Exc.: Pedro de Palol.*

## MAHON

### 56. Trepucó (Arqueología 79, núm. 54)

Se continúa la excavación este año en el ángulo NO del poblado. En torno al talayot se excavó una vivienda circular con patio central y habitaciones en torno a ella. También se efectuaron trabajos en parte del basamento de una de las torres adosada a la muralla. El material cerámico aparecido remite a una etapa que va desde un talayótico avanzado hasta el cambio de Era.

*Dir. Exc.: Luis Plantalamor Massanet.*

## MERCADAL

### 57. Sanitja (Arqueología 79, núm. 55)

Se ha continuado la excavación de esta ciudad, sobre todo en profundidad, dando como resultado restos pertenecientes a los siglos IV y V d. de C.

*Dir. Exc.: Cristina Rita, José I. Latorre, Juan A. Orfila.*



Vista del castro marítimo de Baroña. Porto do Son. La Coruña.





Naveta des Tudons. Ciutadella. Menorca.



## **IBIZA**

### **SAN ANTONIO ABAD**

#### **58. Santa Inés (Arqueología 79, núm. 56)**

En la programación del Museo de Ibiza entra el estudio de los restos de construcción ciclópea que existen en este yacimiento y la delimitación de un hábitat posiblemente prepúnico.

*Dir. Exc. Luis Plantalamor Massanet.*

## **FORMENTERA**

### **SAN FERNANDO**

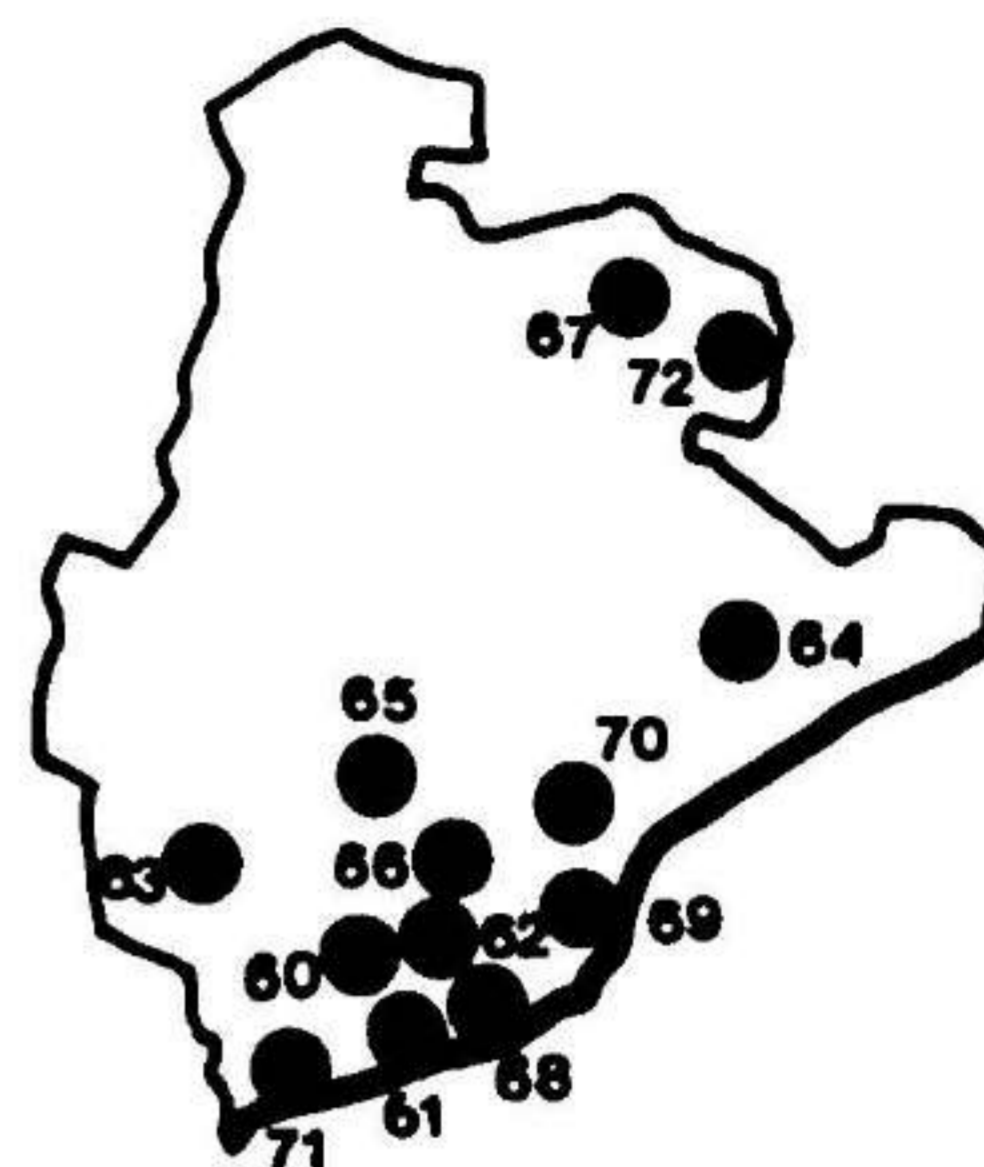
#### **59. Can Blai (Arqueología 79, núm. 57)**

Se ha realizado la segunda campaña de excavaciones trabajando en el interior de la fortificación, a la vez que se despejaba de vegetación el yacimiento propiamente dicho y una zona de 1 m. de ancho alrededor de él. El material recuperado es muy escaso, de época romana tardía. Lo más interesante del yacimiento es la estructura en sí, que no tiene paralelos conocidos.

*Dir. Exc.: Jorge H. Fernández Gómez.*



## BARCELONA



## BEGAS

### 60. Can Sadurní (Arqueología 79, núm. 62)

Las últimas excavaciones realizadas en esta cueva han permitido documentar dos niveles arqueológicos; el más moderno es de época ibero-romana, y el más antiguo, nivel de enterramiento colectivo, corresponde a la cultura Megalítica Pirenaica.

*Dir. Exc.: M. Edo y A. Alonso Figueres.*

## GAVA

### 61. Can Tintore (Arqueología 79, núm. 63)

Se han descubierto tres nuevas galerías y prospectado la zona para localizar el poblado, los resultados han sido negativos.

*Dir. Exc.: Lidia Gordo, Manuel Millán y Josefa Villalba.*

## HOSPITALET DE LLOBREGAT

### 62. Nuestra Señora del Bellvitge (Arqueología 79, núm. 65)

Con esta campaña se dan por finalizados los trabajos de excavaciones, mediante los que ha sido posible conocer el trazado de la primitiva iglesia románica, así como de las sucesivas modificaciones, hasta llegar a la fábrica actual del siglo XVIII con elementos del XIX y XX.

*Dir. Exc.: A. López Mullor.*

## **LA LLACUNA**

### **63. El Castellar (Arqueología 79, núm. 66)**

En las últimas excavaciones realizadas en este poblado ibérico se han puesto al descubierto diversas habitaciones de planta rectangular y muros de mampostería contruidos con dos hiladas de piedra sin devastar. El material cerámico es principalmente fragmentos de cerámica común ibérica pertenecientes a ánforas de boca plana y grandes platos.

*Dir. Exc.: N. Rafel.*

## **LLINAR DEL VALLES**

### **64. Turo del Vent**

Poblado ibérico de dimensiones considerables situado en la cima de una colina. Los trabajos realizados han dado como resultado el conocimiento de una estratigrafía, con niveles que abarcan desde el siglo IV a finales del II a. C.

*Dir. Exc.: E. Ripoll, E. Sanmartí, A. López y J. Rovira.*

## **MATADEPERA**

### **65. Cova del Frare (Arqueología 79, núm. 67)**

Durante la campaña realizada este año se han encontrado ricos materiales pertenecientes a la época Neolítica y del Bronce inicial.

*Dir. Exc.: A. Martín.*

## **PALLEJA**

### **66. Villa Romana de Ca l'Espluga**

Villa en la que se aprecia la planta de una gran estancia de 10 × 10 m. con pavimento de «opus signinum» e indicios de haber sido destinada para uso industrial, quizá a producción de vino. También se puede apreciar restos de muro pertenecientes a otras estancias, que pueden ser identificables con la zona residencial o vivienda de la villa. Los restos de vajillas y de estucos son abundantísimos.

*Dir. Exc.: José Oriol Granados García y José María Soltas Aris.*

## **RODA DE TER**

### **67. L'Esquerda (Arqueología 79, núm. 70)**

Se ha excavado una nueva habitación en el sector norte del poblado, pudiéndose fechar por los materiales hallados en torno al siglo XIII.

*Dir. Exc.: I. Ollich.*

## **S. BOI DE LLOBREGAT**

### **68. Termas romanas y plaza de Heriberto Capdevila**

Bajo el actual casco antiguo de S. Boi de Llobregat se realizan excavaciones en las termas parcialmente excavadas en 1956 por J. de C. Serra, para conocer la planta en su totalidad y establecer, si es posible, su cronología de forma más precisa. Por otro lado, también se realizan trabajos arqueológicos bajo la plaza de Heriberto Capdevila, donde aparecieron restos de viviendas con superposición de muros a distintos niveles, desde época republicana hasta época romana avanzada.

*Dir. Exc.: José Oriol Granados.*

## **SAN JUST DESVERN**

### **69. Penya del Moro (Arqueología 79, núm. 75)**

En este poblado paleoibérico se ha excavado una escombrera del siglo VI a. C. y un callejón en el que ha aparecido un fragmento de lámina de plomo con 34 signos ibéricos, junto a cerámica fechada en el 350 a. C.

*Dir. Exc.: J. Barberá y E. Mata Enrich.*

## **SAN QUIRCE DEL VALLES**

### **70. Bobila de Madurell (Arqueología 79, núm. 74)**

En el hábitat uno se ha excavado una necrópolis de fosa del Neolítico medio reciente, situada a unos 200 m. del hábitat, en curso de excavaciones, que es el primero que se excava de esta cultura en Cataluña.

*Dir. Exc.: M. Llongueras, M. Petit y A. Marcet.*

## **VILANOVA DE SAU**

### **71. El Castell (Arqueología 79, núm. 76)**

Las excavaciones realizadas hasta la fecha han permitido la delimitación de varios niveles de habitación superpuestos. La industria lítica aparecida es muy abundante, siendo frecuente los buriles, raederas y láminas; hay que resaltar el hallazgo de un fragmento de aguja y una punta decorada con incisiones dentro del material óseo. Según el director de las excavaciones, el carácter atípico del complejo lítico no permite datar definitivamente el yacimiento.

*Dir. Exc.: J. Estévez.*

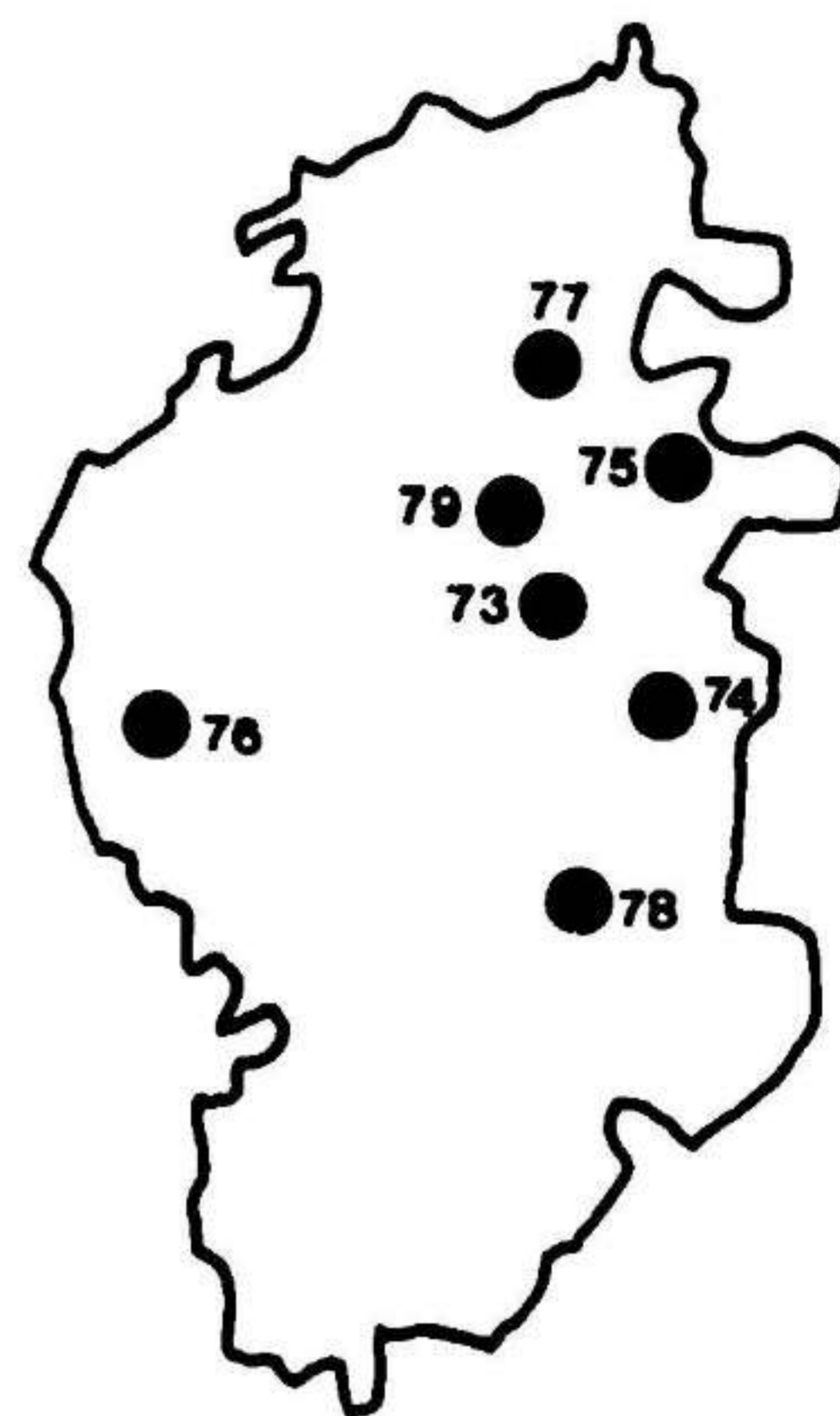
## **VILANOVA I LA GELTRU**

### **72. Darro (Arqueología 79, núm. 77)**

Se ha excavado una habitación del III a. C. al año 100 a. C. sobre la que hay restos fechados en el siglo I-II y una necrópolis de inhumación del IV-V. Por otro lado, se ha excavado un silo que ha dado materiales de época alto imperial.

*Dir. Exc.: A. López Mullor, A. Ferrer Martí y J. M. Nuix.*

## BURGOS



### ATAPUERCA-IBEAS DE JUARROS

#### 73. Cueva Mayor (Arqueología 79, núm. 78)

El objetivo de la campaña de este año se centra en poder establecer un nuevo paso en la secuencia estratigráfica y cultural del yacimiento. Por otro lado, excavar zonas violadas para detectar zonas del hábitat diferentes a las conocidas hasta el momento.  
*Dir. Exc.: J. María Apellániz.*

### IBEAS DE JUARROS Y ATAPUERCA

#### 74. Atapuerca, 2, 3 (Arqueología 79, núm. 84)

Se han continuado los trabajos Paleontológicos y Geológicos, detectándose un potencial inmenso de karst antiguos (Pleistoceno), con fauna de grandes y pequeños vertebrados muy rica.  
*Dir. Exc.: E. Aguirre y V. Cabrera.*

### BARCINA DE LOS MONTES

#### 75. Cueva de Penches (Arqueología 79, núm. 79)

Durante este año se han realizado calcos de las pinturas y grabados descubiertos el año anterior.  
*Dir. Exc.: E. García-Soto*

## **CASTROJERIZ**

### **76. El Castillo y Colegiata (Arqueología 79, núm. 81)**

En la parte alta del cerro se ha excavado un poblado del bronce con nivel campaniforme y una fase Soto I. En la ladera se excavó un fondo de cabaña, también correspondiente a la fase Soto I.

*Dir. Exc.: José Antonio Abásolo.*

## **CILLAPERLATA**

### **77. San Juan de la Hoz (Arqueología 79, núm. 82)**

Se ha localizado la puerta de entrada al templo desde el claustro en el muro sur. Por otro lado, cabe destacar el hallazgo de restos de pinturas en el muro de cabecera de la pared sur.

*Dir. Exc.: E. Loyola y J. Andrio.*

## **HORTIGUELA**

### **78. Prospecciones arqueológicas**

Se han realizado prospecciones arqueológicas en una amplia zona de la margen derecha del río Arlanzón, cuyos resultados han sido la recogida de materiales cerámicos, posiblemente de la Edad del Bronce en dos abrigos, y el descubrimiento de un taller del Paleolítico Inferior.

*Dir. Exc.: Juan Carlos Elorza y colaboradores del Museo Arqueológico de Burgos.*

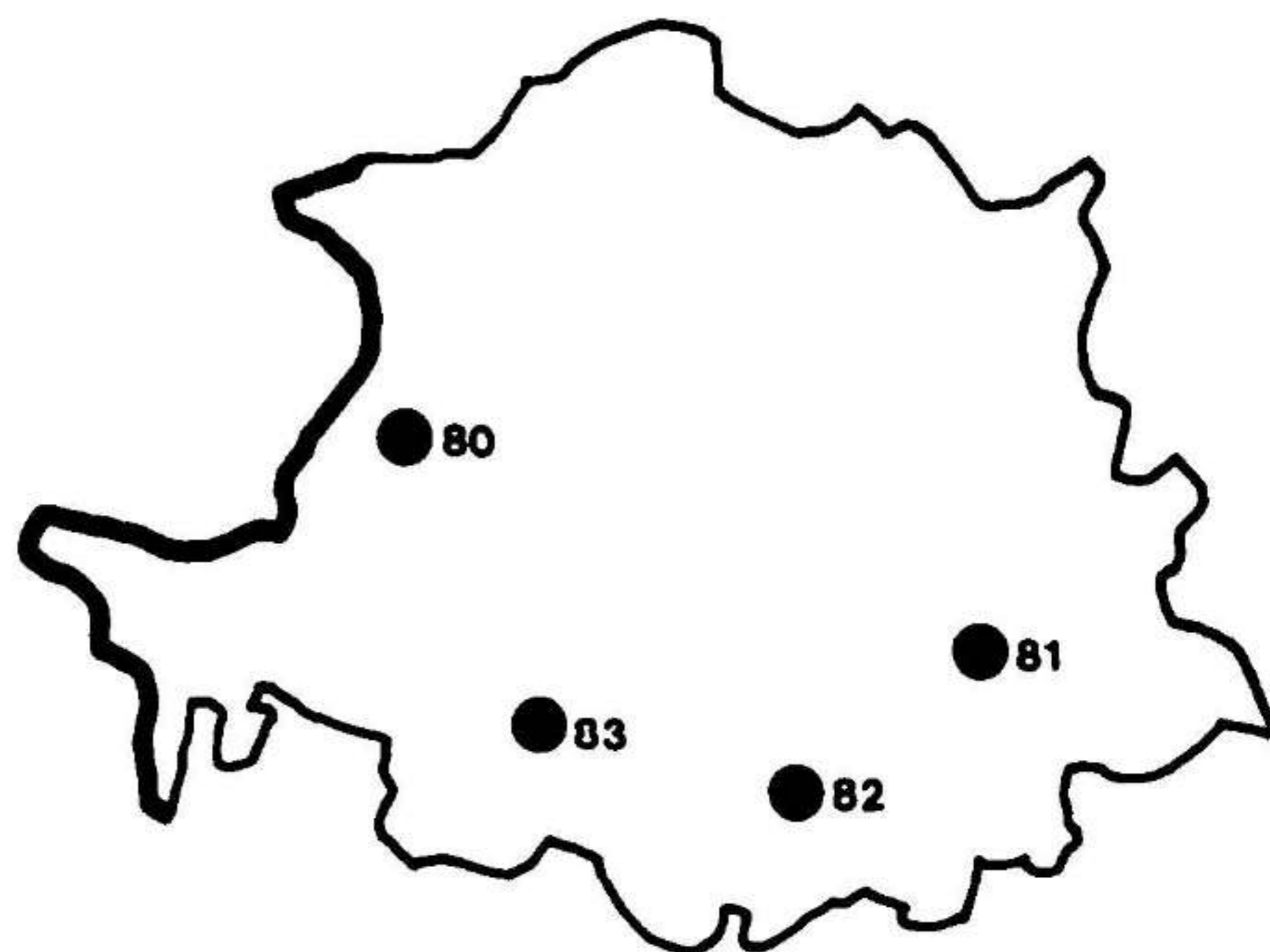
## **UBIERNA**

### **79. La Polera (Arqueología 79, núm. 88)**

En la campaña de este año se han excavado 22 nuevas sepulturas de estructura similar a las descubiertas en la anterior campaña. De los ajuares caben destacar el metálico: cuchillos de hierro, pasadores de bronce, etcétera.

*Dir. Exc.: José Antonio Abásolo.*

## CACERES



## ALCANTARA

### 80. El Retamar

Desde hace varios años se conoce la importancia que para el conocimiento de la cultura megalítica de Extremadura tiene la existencia de unos túmulos dolménicos situados en esta finca. En este año se ha realizado una campaña de excavación en uno de estos túmulos, que podrá proporcionar una serie de datos acerca de su tipología, ritual de enterramientos, cronología, etcétera.

*Dir. Exc.: Cleofé Rivero de la Higuera.*

## BERZOCANA

### 81. Dehesa Boyal (Arqueología 79, núm. 89)

En este año se ha realizado la segunda campaña de excavaciones en la necrópolis hispano-romana de esta localidad. Junto a las tumbas de inhumación siguen apareciendo enterramientos de incineración. Los ajuares están constituidos en su mayor parte por cerámica común fechable en torno al siglo III d. C.

*Dir. Exc.: Juan José Sayas.*

## BOTIJA

### 82. Castro de Villasviejas (Arqueología 79, núm. 90)

Durante este año se ha programado la continuación de los trabajos de excavación en el interior del castro fortificado con el fin de obtener un mayor conocimiento del sis-

tema urbanístico del poblado, así como la realización de una serie de prospecciones encaminadas a la localización de la necrópolis.

*Dir. Exc.: Francisca Hernández.*

## **CACERES**

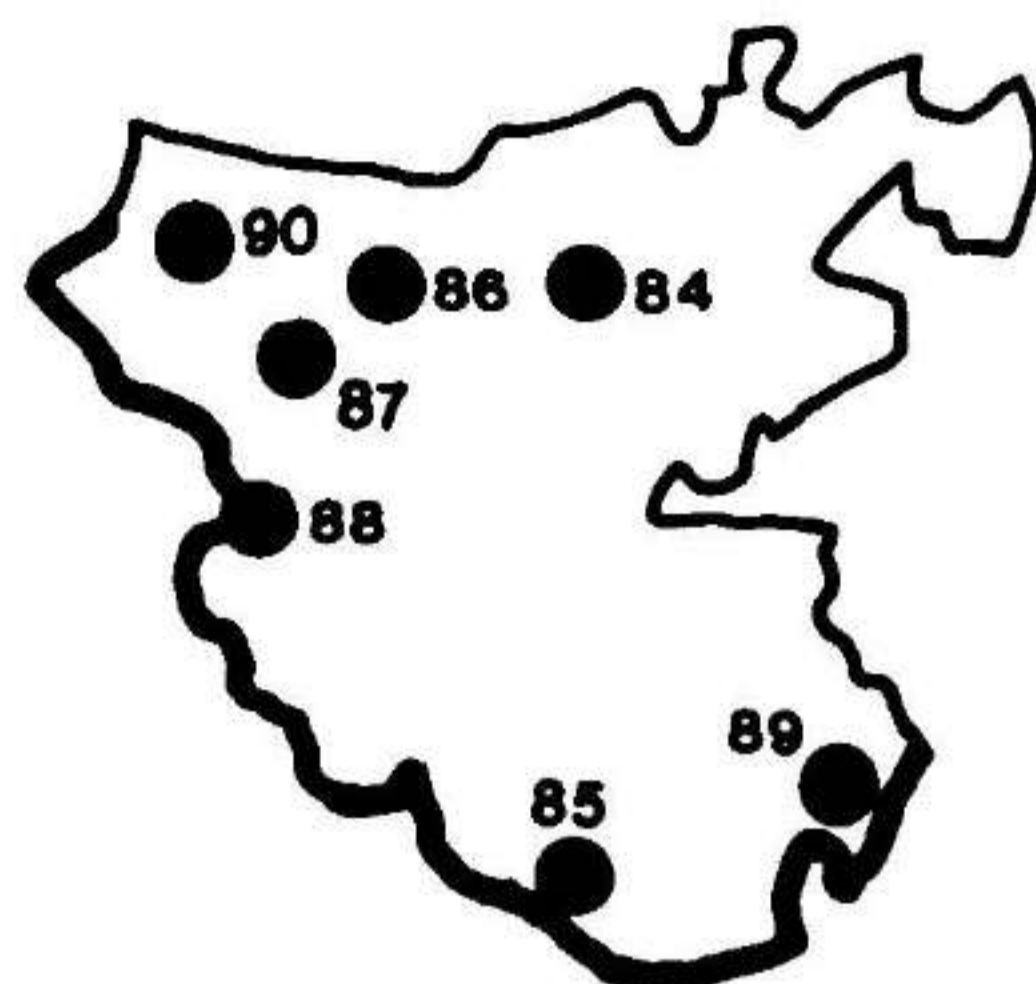
### **83. Santiago de Bencáliz (Arqueología 79, núm. 92)**

En la campaña de 1980 se ha programado la excavación de la villa romana y la continuación de los trabajos realizados en el interior del edificio.

*Dir. Exc.: Enrique Cerrillo.*



## CADIZ



## ARCOS DE LA FRONTERA

### 84. Cueva del Higueral (Arqueología 79, núm. 95)

Durante esta tercera campaña se han continuado las excavaciones estratigráficas iniciadas anteriormente, que permitirán aportar nuevos datos acerca de la evolución de los niveles mesolíticos y neolíticos de esta cueva.

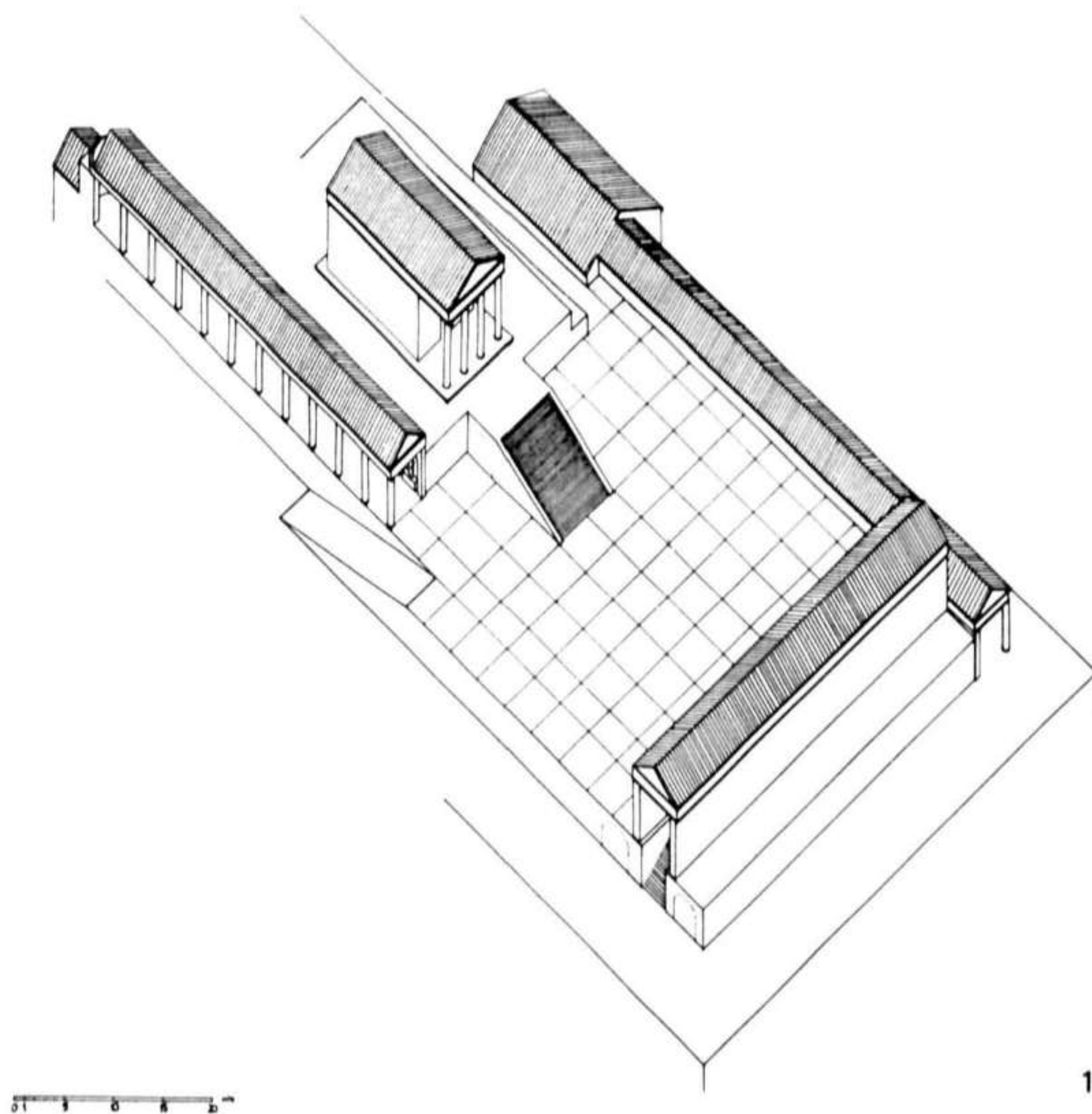
*Dir. Exc.: Francisco Giles.*

## BOLONIA


### 85. Baelo (Arqueología 79, núm. 97) M. H. A. D. 219 M. R.O. 19 enero 1925

La campaña de 1980 se ha centrado en varios sectores del yacimiento: en la zona de Los Comercios, donde se han realizado una serie de sondeos con el fin de delimitar la zona este del conjunto monumental; en el sector del *Decumanus*, cuyos resultados podrán documentar claramente las distintas superposiciones de las construcciones de su sector norte, en la zona de Los Templos y fuente Monumental; en el sector de la Basílica, donde se ha procedido al levantamiento de la carretera militar que atravesaba el conjunto, con el fin de completar la excavación y el levantamiento fotogramétrico de la misma. Entre los hallazgos más espectaculares destaca, sin duda alguna, el hallazgo de una estatua monumental, en mármol blanco, del emperador Trajano. En el sector del *Macellum* se han continuado los trabajos en la zona norte, habiéndose documentado los accesos hacia el *Forum* y el distrito oeste. En el teatro se continúan los trabajos de limpieza de la *cavea* y se realizaron varios cortes que han proporcionado interesantes datos de fechas y evolución.

*Dir. Exc.: Michel Ponsich.*



1



Prospecciones etnológicas.

2

1. Reconstrucción axonométrica del Foro romano de Bibilis. Calatayud (Zaragoza).
2. Reconstrucción ideal del Foro romano de Baelo (Cádiz).

## **JEREZ DE LA FRONTERA**

### **86. Cueva de las Palomas (Arqueología 79, núm. 98)**

La continuación de los trabajos de excavación en esta cueva proporcionarán una serie de datos del mayor interés para el conocimiento de la evolución cultural del Neolítico al Bronce en esta zona geográfica.

*Dir. Exc.: Luis de Mora Figueroa.*

## **PUERTO DE SANTA MARIA**

### **87. Torre de Doña Blanca (Arqueología 79, núm. 99)**

Durante la campaña de 1980 se ha programado la continuación de una nueva campaña de excavación, cuyos resultados podrán aportar nuevos datos para un mejor conocimiento urbanístico de este asentamiento, así como de las distintas fases culturales del mismo.

*Dir. Exc.: Diego Ruiz Mata.*

### **88. El Aculadero (Arqueología 79, núm. 100)**

Durante 1980 se ha programado la continuación de una nueva campaña con objeto de completar la zona excavada con anterioridad y delimitar la extensión del yacimiento.

*Dir. Exc.: María Angeles Querol.*

## **SAN ROQUE**

### **89. Carteia (Arqueología 79, 101)**

C.H.A. D. 2352/1968, 16 de agosto

Durante la última campaña de excavación se han continuado los trabajos de excavación en el área del Foro, en la zona de las *tabernae*, que se abren a una gran explanada enlosada. El material arqueológico parece fechar su construcción en la primera mitad del siglo I d. C., debiendo perdurar durante toda la época de esplendor de la ciudad.

*Dir. Exc.: Francisco Presedo.*

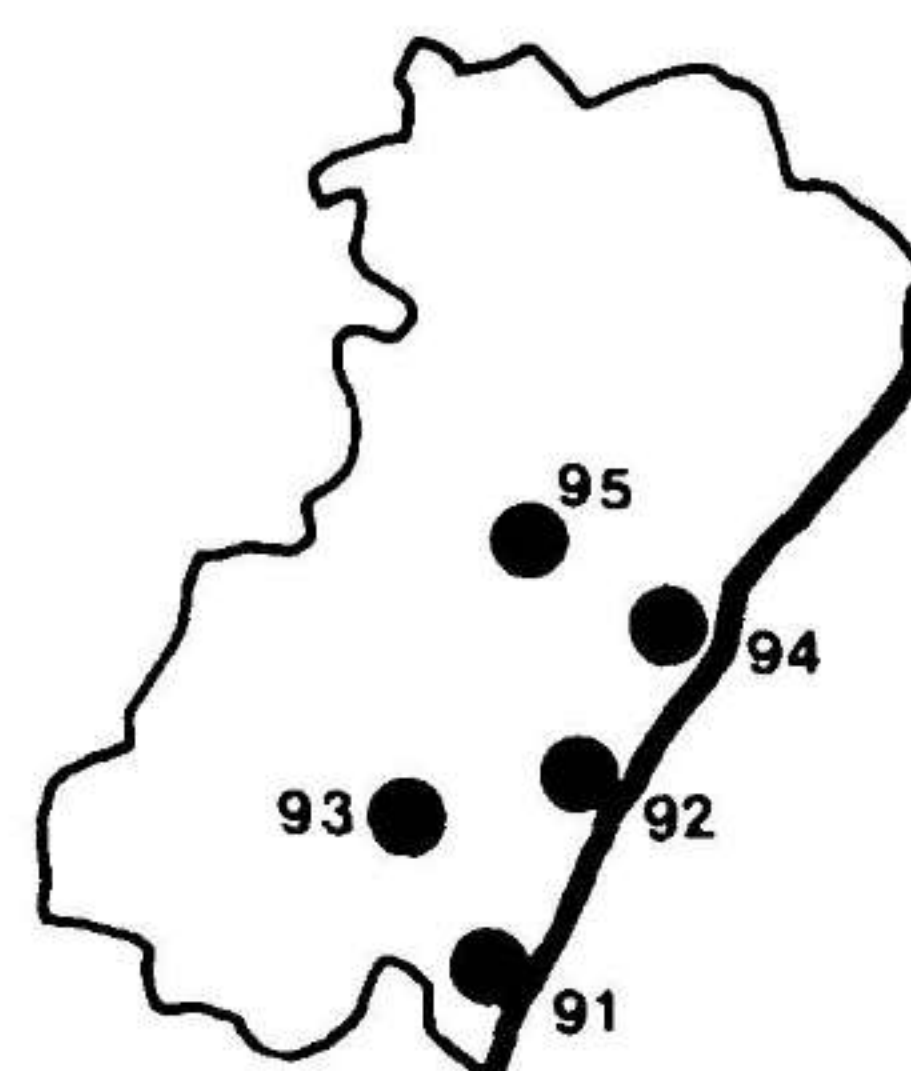
## **SANLUCAR DE BARRAMEDA**

### **90. La Algaida (Arqueología 79, 103)**

Durante los trabajos programados se ha podido documentar la existencia de una serie de edificios pequeños de carácter ritual, situados alrededor de un espacio abierto que debe fecharse en época púnica tardía y que fue abandonado hacia el año 200 a. C.

*Dir. Exc.: Ramón Corzo.*

## CASTELLON



## ALMENARA

### 91. Punt del Cid

El yacimiento está constituido por un recinto amurallado de 1.200 m. de perímetro y una extensión de unas 9 Ha., situado en un cerro de escasa altitud pero de excelente defensa natural. Tanto Schulten como García Bellido lo consideran un campamento romano de verano del ejército de Escipión durante el cerco de Sagunto.

*Dir. Exc.: Francisco Gusi Jener.*

## BURRIANA

### 92. Vinarragell

Se reanudan las excavaciones en este importante yacimiento después de varios años, abriéndose un nuevo corte en el lugar donde aparece mayor cantidad de material fenicio, es decir, junto a la muralla paleopúnica, hasta llegar a los niveles del primer asentamiento del Hierro I.

*Dir. Exc.: Norberto Mesado Oliver.*

*Bibliogr.: MESADO, N., «Vinarragell (Burriana, Castellón)», Serie de Trabajos Varios del SIP de la Dip. Prov. de Valencia, 1974; MESADO, N., y ARTIAGA, O., «Vinarragell (Burriana, Castellón) II», Serie de Trabajos Varios del SIP de la Diputación de Valencia, núm. 61, Valencia, 1979.*

### 93. Torre d'Onda

Ante la lenta pero constante destrucción que sufre este yacimiento por su cercanía a la playa se inician las excavaciones en él. Corresponde a un asentamiento con un nivel

de ocupación único de época republicana, en el que aparecen especialmente cerámica ibérica y material anfórico.

*Dir. Exc.: Norberto Mesado Oliver.*

## **CASTELLON DE LA PLANA**

### **94. Ermita de la Magdalena del Castell Vell**

Se pretende estudiar la época de construcción de la Ermita cristiana y verificar si por debajo de la actual construcción existen restos más antiguos altomedievales e incluso verificar la teoría de la existencia de una mezquita musulmana.

*Dir. Exc.: Francisco Gusi Jener.*

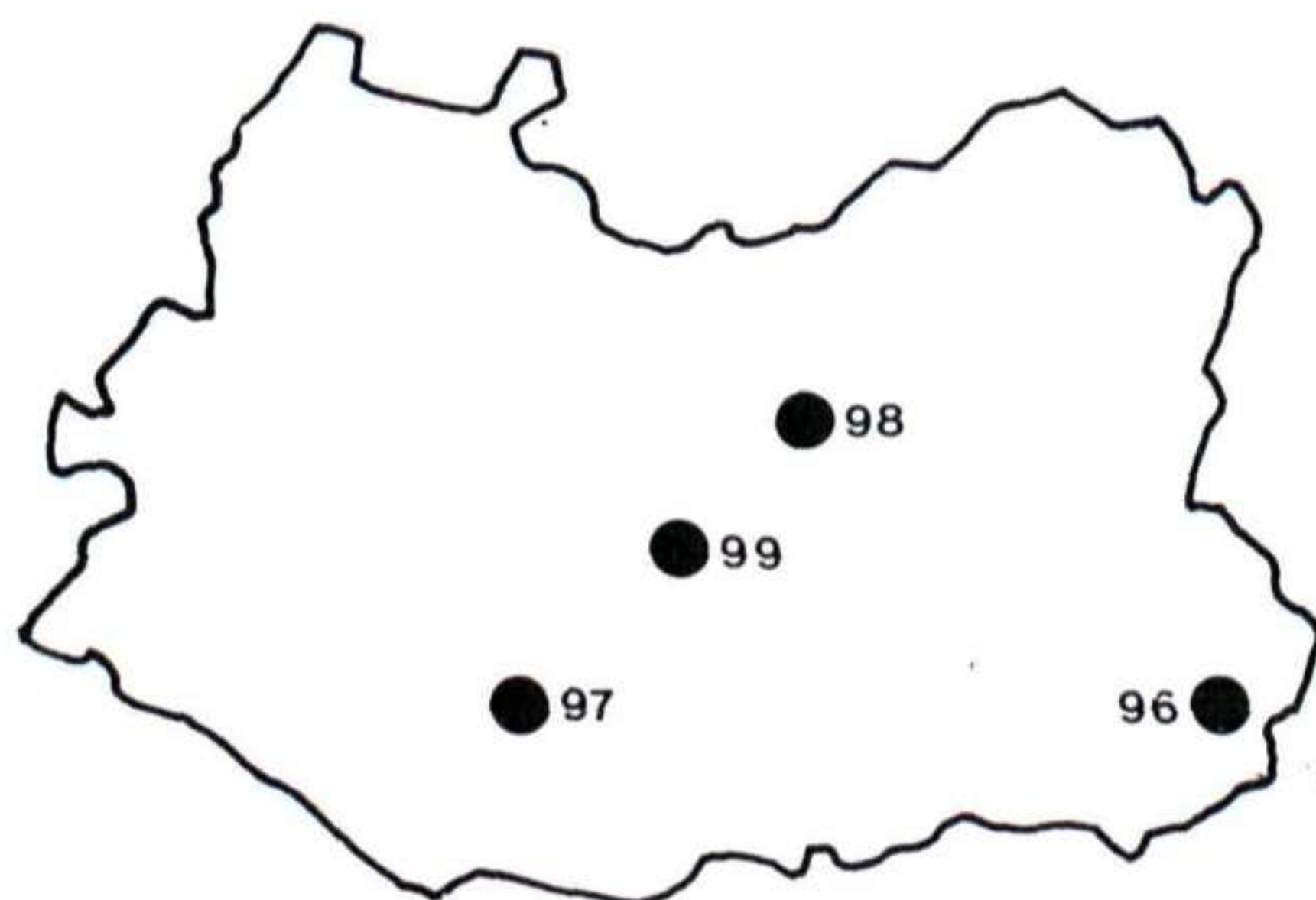
## **VILLAFAMES**

### **95. Cova Matutano**

Abrigo situado en el interior de una casa del pueblo. Los materiales nos remiten a un horizonte epipaleolítico. En una cata sondeo se han podido reconocer cuatro niveles con tres pisos de habitación, suministrando gran cantidad de industria lítica y ósea.

*Dir. Exc.: Carmen Olaria.*

## CIUDAD REAL



## ALBADALEJO

### 96. Puente de la Olmilla (Arqueología 79, núm. 110)

Se continúan las excavaciones en esta villa romana tardoimperial, que lleva descubiertos hasta el momento 190 m<sup>2</sup> de interesantes mosaicos de influencia norteafricana, que pueden relacionarse con diferentes «villae» del bajo Guadalquivir. Actualmente los trabajos se centran en el descubrimiento de la zona termal.

*Dir. Exc.: M. R. Puig Ochoa.*

## ALMODOVAR DEL CAMPO

### 97. La Bienvenida

Yacimiento romano conocido de antiguo que se sitúa en pleno valle de La Alcudia. Aparece ya en *Las Relaciones Topográficas de los pueblos de España*, mandada hacer por Felipe II. A partir de ese momento los buscadores de tesoros y los aficionados sometieron al yacimiento a continuas rebuscas, que lo deterioraron, y que, finalmente, han aconsejado la campaña de excavaciones oficiales realizada este año. Los resultados de estos trabajos indican que La Bienvenida es un extenso yacimiento (de al menos 10 Ha.) que se sitúa en los siglos I y II d. C., aunque la presencia de cerámica campaniense e ibérica indican un poblamiento anterior. La zona excavada, mínima en relación al yacimiento, parece corresponder a las dependencias privadas de una gran casa romana de peristilo o patio porticado enlosado de mármol blanco en el interior y de «opus spicatum» al exterior. Se ha comprobado, además, su buen estado de conservación, manteniendo en algunas estructuras hasta 2 m. de alzada y una potencia considerable de relleno arqueológico.

*Dir. Exc.: M. C. Fernández Ochoa y A. Caballero Klink.*




Vista aérea del castro de Corporales. Truchas, León.







Vista aérea de la Motilla del Azuer. Daimiel. Ciudad Real.



Enterramiento en el yacimiento eneolítico de Gor. Granada.

## DAIMIEL

### 98. Motilla del Azuer (Arqueología 79, núm. 111)

Los últimos trabajos realizados, todavía en 1979, han permitido aclarar algunos aspectos constructivos de este yacimiento de la Edad del Bronce, que, recordemos, presenta un sistema de fortificación integrado por una torre central en torno a la cual se disponen dos complejos amurallados. De igual forma, en torno a esta monumental construcción se sitúa un poblado que, además, demuestra un ritual de enterramiento en el interior de sus viviendas. Hasta el momento son nueve el total de esos enterramientos, cuatro en el área de la fortificación y cinco en el poblado; este último ha sido investigado solamente en los sectores adyacentes a la fortificación, pero se prevé para él una considerable extensión. Con los datos obtenidos hasta ahora se han podido establecer hasta cinco fases constructivas, que abarcan, cronológicamente, buena parte del Segundo Milenio a. C. Entre los materiales, además de la abundante cerámica lisa, son de destacar algunos objetos metálicos, crisoles, brazaletes de arquero y una pieza de marfil.

*Dir. Exc.: T. Nájera Colino, F. Molina, P. Aguado y F. de la Torre.*

*Bibliogr.: NAJERA, T.; MOLINA, F. DE LA TORRE, F., y SAEZ, L.: «La Motilla del Azuer (Daimiel, Ciudad Real). Campaña de 1976», NAH 6 (1979), 19-50; MOLINA, F., y NAJERA, T.: «Die motillas von Azuer und Los Palacios (Prov. Ciudad Real). Ein Beitrag zur Bronzezeit der Mancha», en MM 19 (1978), 52-74.*

## GRANATULA DE CALATRAVA

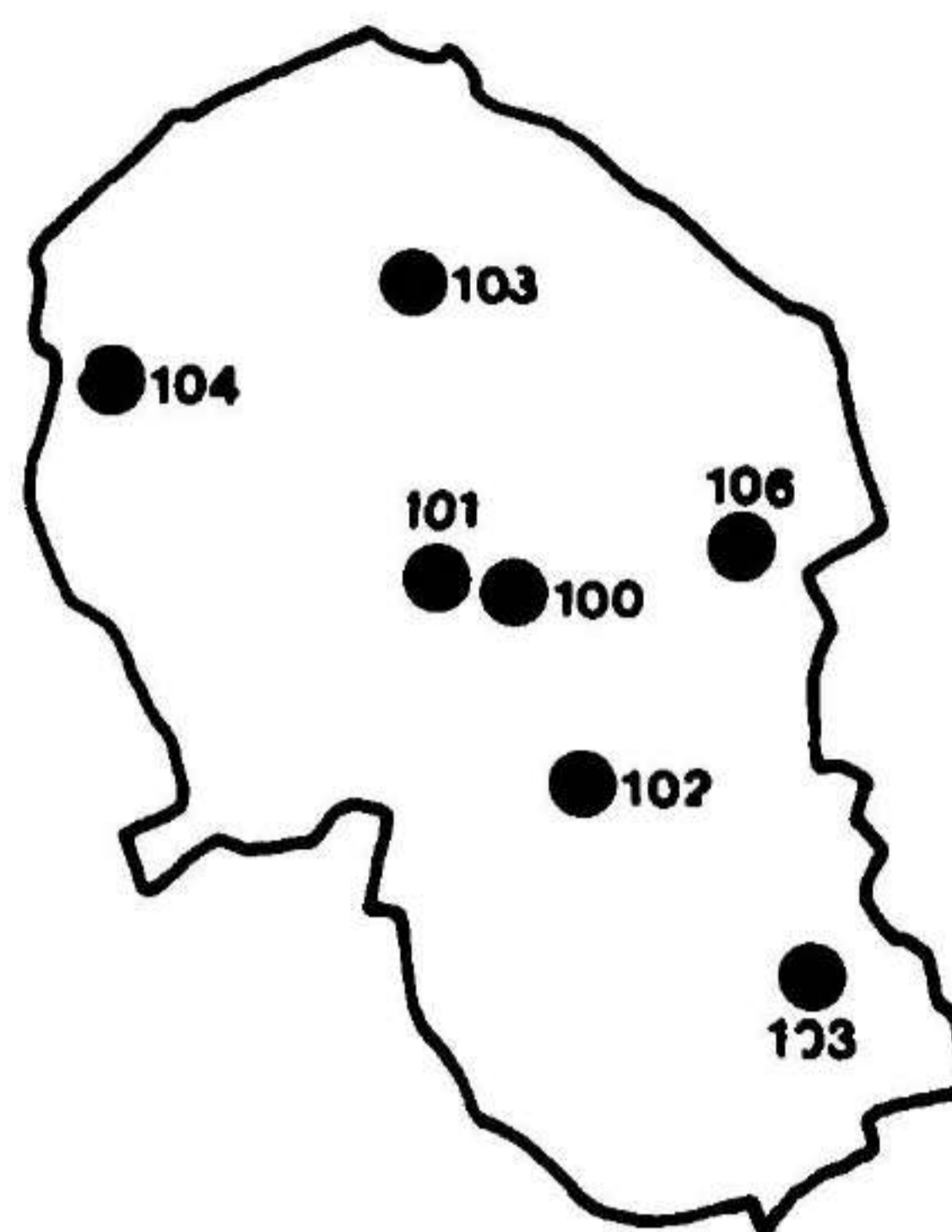
### 99. La Encantada (Arqueología 79, núm. 112)

Se han continuado durante el mes de julio las excavaciones en este yacimiento de la Edad del Bronce. Los trabajos se han centrado en la zona B del yacimiento, completándose la planimetría de una serie de estructuras circulares en piedra y estudiándose su relación con los recintos funerarios y los enterramientos de los que en esta campaña se ha excavado un considerable número.

*Dir. Exc.: Gratiniano Nieto Gallo y José Sánchez Meseguer.*

*Bibliogr.: NIETO GALLO, G.; SANCHEZ MESEGUER, J.: «El Cerro de la Encantada. Granátula de Calatrava (Ciudad Real)», E.A.E. 113, Madrid, 1980.*

## CORDOBA



## CORDOBA

### 100. Medina Azahara (Arqueología 79, núm. 116)

Durante el presente año se han continuado los trabajos de excavación en la zona oeste del llamado «Salón Rico».

*Dir. Exc.: Ana María Vicent.*

### 101. Palacio Califal (Arqueología 79, núm. 117)

Durante 1980 se han continuado los trabajos de limpieza y planimetría en el sector ya excavado hace varios años y se han continuado los trabajos de excavación, que podrán ser ampliados una vez se hayan derribado los edificios en ruinas del placio Obispal.

*Dir. Exc.: Ana María Vicent.*

### 102. Ategua

En el cerro del Castillejo, al sur de la ciudad de Córdoba, se localizan las ruinas de la antigua ciudad de *Ategua*, que fue conquistada por las tropas de César en el año 45 a. C., en el transcurso de la batalla de Munda. En los años 1966 y 1967 se realizaron dos campañas de excavación, bajo la dirección de A. Blanco, explorándose las murallas de la ciudad, que se conservan en casi todo su perímetro. Durante el presente año se han reanudado las excavaciones, habiéndose puesto de manifiesto la existencia de una potente estratigrafía que documenta la ocupación del lugar desde el neolítico hasta época medieval.

*Dir. Exc.: Manuel Martín Bueno.*

## **EL GUIJO**

### **103. Majadalaiglesia - Tres Cruces (Arqueología 79, núm. 118)**

Durante este año está programada la continuación de los trabajos de excavación en este yacimiento.

*Dir. Exc.: Alejandro Marcos Pons.*

## **FUENTEOVEJUNA**

### **104. Mina La Loba (Arqueología 79, núm. 119)**

Durante la segunda campaña de excavación se han continuado los trabajos realizados por un equipo hispano-francés en la zona del establecimiento anexo a la misma. En ella se han descubierto varias estructuras de habitación, que parecen estar más relacionadas con un área de almacenes que con viviendas. El material encontrado, muy abundante, destacando las ánforas y la cerámica campaniense y los utensilios mineros, ha documentado que la actividad de este poblado se desarrolló a lo largo del siglo I a. C.

*Dir. Exc.: José María Blázquez y Claude Domergue.*

## **FUENTETOJAR**

### **105. Los Torviscales (Arqueología 79, núm. 120)**

Durante la presente campaña se han continuado los trabajos en la necrópolis ibérica del siglo IV.

*Dir. Exc.: Alejandro Marcos Pons.*

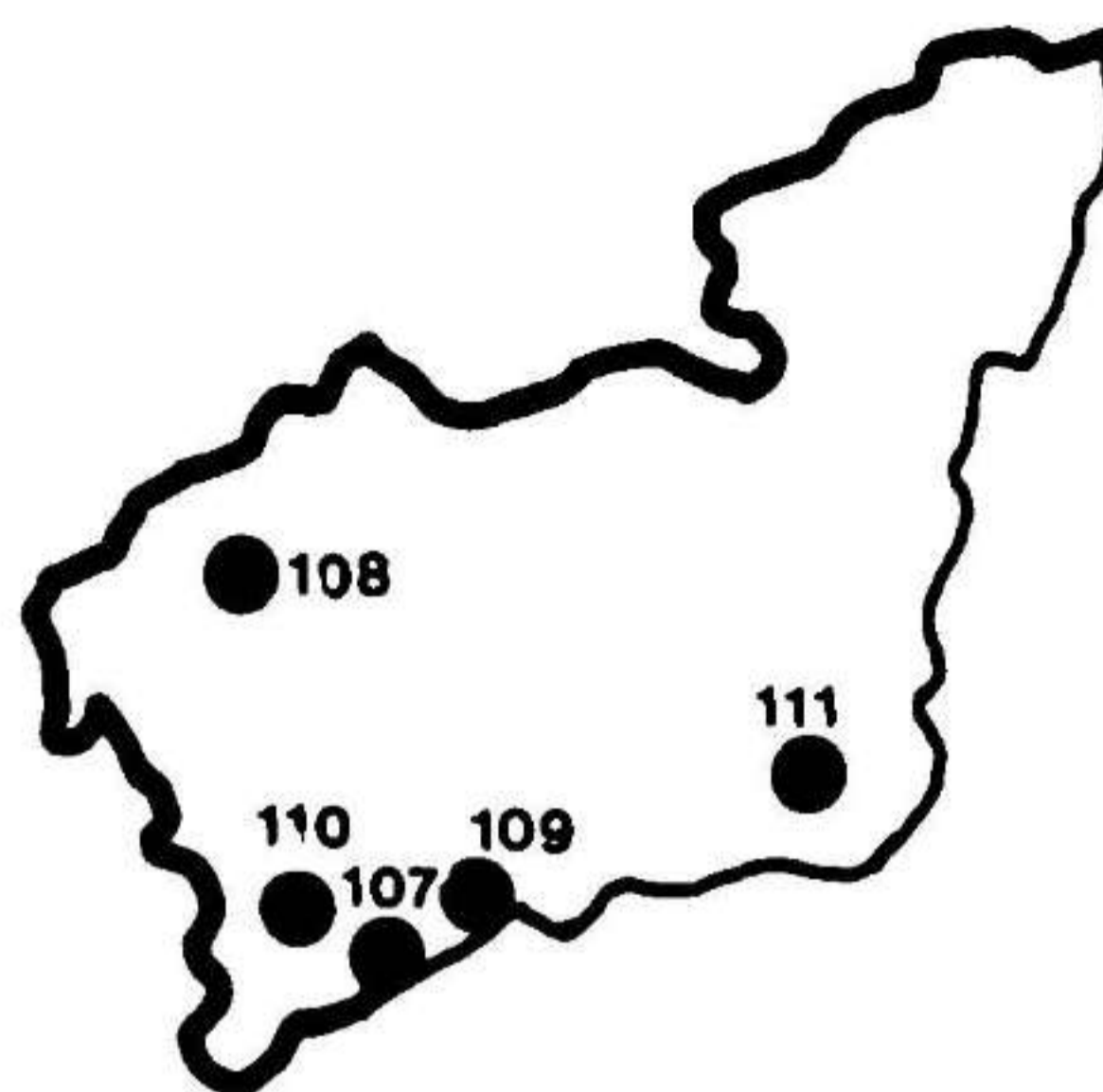
## **MONTORO**

### **106. Llanete de los Moros-Palamarejo (Arqueología 79, núm. 121)**

La campaña de excavación realizada en este yacimiento ha documentado la existencia de una secuencia estratigráfica con varias construcciones superpuestas y abundante material, que puede situarse cronológicamente en un período comprendido entre comienzos del primer milenio a. C. y finales del siglo III a. C., correspondiente a poblaciones desde el Bronce Final y mundo ibérico.

*Dir. Exc.: José Clemente Martín de la Cruz.*

## LA CORUÑA



## BOIRO

### **107. Castro pequeño de O Neixon (San Vicente de Cespón)** (Arqueología 79, núm. 123)

Han proseguido los trabajos de conservación y documentación planimétrica, fundamentalmente en la muralla y en sus inmediaciones por la parte interna del Castro. Se han efectuado excavaciones para comprobar algunos datos estratigráficos.

*Dir. Exc.: F. Acuña Castroviejo.*

## CABANA

### **108. Castro Borneiro (Arqueología 79, núm. 126)**

Se continuaron los trabajos de consolidación y limpieza del Castro.

*Dir. Exc.: A. M. Romero Masiá.*

## PADRON

### **109. Iria Flavia (Arqueología 79, núm. 127)**

Trabajos arqueológicos en torno al cementerio.

*Dir. Exc.: M. Chamoso Lamas.*

## **PORTO DO SON**

### **110. Castro de Baroña (Arqueología 79, núm. 128)**

Han continuado los trabajos de limpiezas y consolidación del Castro, así como los de documentación planimétrica.

*Dir. Exc.: J. M. Caamaño.*

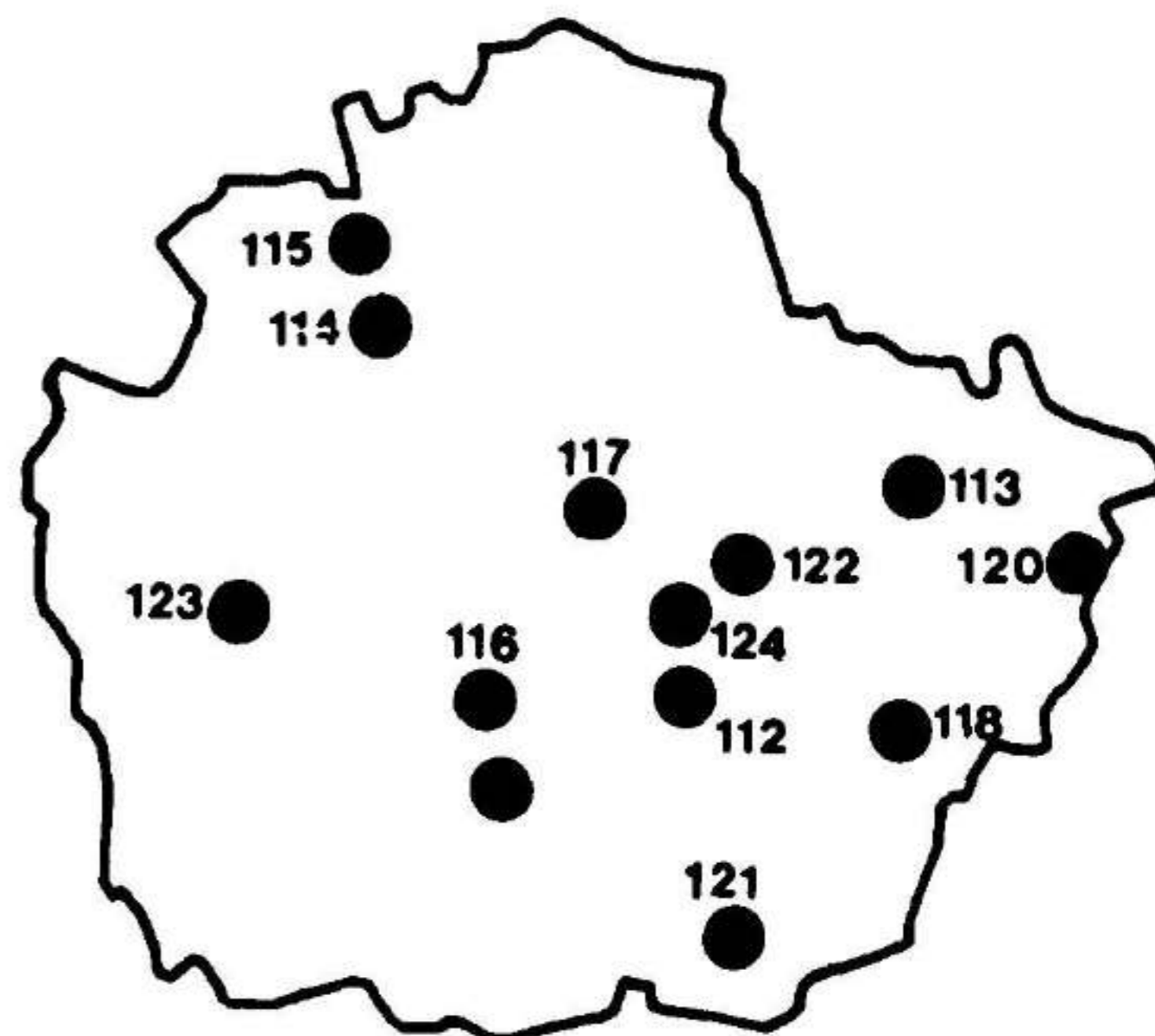
## **SANTISO**

### **111. Villa Vidualdi (Quinzán, Niñodaguía)**

Yacimiento medieval situado a 12 Km. de Melide. Según un documento de la colección diplomática del Monasterio de Sobrado, el lugar quedó despoblado a fines del siglo X d. C. Las prospecciones realizadas han permitido identificar restos del yacimiento en un área de 40-50 Ha. En esta primera campaña de actuación arqueológica se ha delimitado de forma más precisa el yacimiento y se han realizado algunos sondeos. El estudio de este tipo de despoblados medievales puede aportar interesantísimos datos para documentar el proceso de traslación demográfica en Galicia desde los antiguos emplazamientos castreños a los nuevos núcleos, las aldeas de las zonas más bajas.

*Dir. Exc.: F. Acuña Castroviejo y M. C. Pallarés Méndez.*

## CUENCA



## BARCHIN DEL HOYO

### 112. Fuente de la Mota (Arqueología 79, núm. 130)

Se ha continuado la excavación abriendo nuevos cortes al Norte y Oeste, a la vez que se efectúan pruebas de resistividad del terreno para detectar estructuras. Se han seguido descubriendo, al igual que en campañas anteriores, diversos muros, pavimentos y pozos con materiales cerámicos, principalmente ibéricos con decoración geométrica.

*Dir. Exc.: Marta Sierra Delage.*

## BONICHES

### 113. Cabeza de la Fuente

El yacimiento consiste en una sima que se abre a unos 200 m. de la cima del cerro «Cabeza de la Fuente» en su ladera norte. Es conocida desde antiguo y expoliada sistemáticamente, por lo que apenas si se han obtenido resultados positivos en su excavación. Aparece muy poco material y muy revuelto. Es de destacar la aparición de cerámica hallstática pintada y restos humanos que parecen indicar un lugar de enterramiento.

*Dir. Exc.: María Isabel Martínez Navarrete.*

*Bibliogr.: MARTINEZ, M. I., y SIERRA, J. V. de la: «Sima Cabeza de la Fuente (Boniches de la Sierra, Cuenca)». NAH 10, Madrid, 1980, 65-114.*

## BONILLA

### 114. Cerro del Castillo (Arqueología 79, núm. 132)

Se excavó la parte superior del cerro, que no presentó ningún resto constructivo, y en la ladera, donde apareció material celtibérico pintado y sigillata tardía. La parte me-

jor conservada urbanísticamente es un lienzo de muralla próximo a un foso excavado en la roca. Por debajo de la muralla aparece un nivel de Bronce tardío o Primera Edad del Hierro.

*Dir. Exc.: Santiago Valiente Cánovas.*

## CAÑAVERUELAS

### 115. Ercavica (Arqueología 79, núm. 133)

Se reanudan las excavaciones con una nueva campaña, en la que se tiene como propósito acabar de excavar la basilica romana y la llamada «Casa del Médico». También está programada una nueva campaña en la zona visigoda.

*Dir. Exc.: Manuel Osuna, José L. Garzón y Carlos Moncó.*

## CERVERA DEL LLANO

### 116. El Recuenco (Arqueología 79, núm. 135)

Se sigue la excavación en extensión del yacimiento, apareciendo en esta campaña tres líneas de muralla. Junto a la muralla más interior parece haberse descubierto viviendas adosadas a ella, que suministran materiales de la Edad del Bronce, especialmente cerámicas e industria ósea, con carencia de metal.

*Dir. Exc.: María Isabel Martínez Navarrete.*

## CUENCA

### 117. Abrigo de Verdelpino (Arqueología 79, núm. 142)

Se continúan los trabajos de las campañas anteriores aprovechando los cortes ya realizados y abriendo otros nuevos, excavando en profundidad hasta llegar a los niveles paleolíticos del yacimiento.

*Dir. Exc.: Marco de la Rasilla Vives.*

## ENGUIDANOS

### 118. Cabeza Moya

Poblado ibérico situado en la parte más elevada del cerro, formada por una meseta y que desciende en terrazas bien señaladas por muros en las caras este y sureste, quedando al oeste un escarpe de falla. Se han realizado en esta primera campaña varias catas, encontrándose diversos muros y materiales del Bronce Final e ibéricos que llegan hasta el siglo III a. C.

*Dir. Exc.: Josefina Navarro y Carlos H. Sandoval.*



## LA HINOJOSA

### 119. Los Dornajos (Arqueología 79, núm. 137)

Queda programada para el presente año la continuación de los trabajos en este poblado de la Edad del Bronce, ampliando los cortes de las campañas anteriores en dos áreas: ladera norte, siguiendo la excavación del posible sistema defensivo, y pie de la ladera sur con posibles viviendas, según dan a entender los abundantes restos arqueológicos que aparecen.

*Dir. Exc.: Catalina Galán Saulnier.*

*Bibliogr.: GALAN, C., y POYATO, C.: «Excavaciones en Los Dornajos. La Hinojosa (Cuenca)». CPA, núms. 5 y 6, Madrid, 1978-79, 71-80.*

## LANDETE

### 120. El Colmenar (Arqueología 79, núm. 138)

Después de tres campañas de excavaciones en este yacimiento, la presente se ha dedicado a ultimar detalles de trabajos de campo con vistas a la confección de la memoria de dichas campañas.

*Dir. Exc.: Cristina Bernal y José V. Pérez.*

## QUINTANAR DEL REY

### 121. Cerro de la Coronilla (Arqueología 79, núm. 139)

En este yacimiento de la Edad del Bronce se han abierto cuatro cortes, descubriéndose un muro circular que posiblemente corresponda a un torreón y suministrando gran cantidad de material arqueológico, especialmente cerámicas lisas y con incisiones, cuchillos de sílex, punzones de hueso, fichas cerámicas, etc.

*Dir. Exc.: Elena Romero Salas.*

## REILLO

### 122. Cerro del Castillo (Arqueología 79, núm. 140)

Se han seguido ampliando los cortes de la campaña anterior, descubriéndose en uno de ellos el muro sur de la fortaleza medieval; al pie de este muro se han excavado en un primer nivel varias tumbas medievales, seguido por un nivel Ibérico y un tercer nivel con tumbas del Hierro I.

*Dir. Exc.: María Josefa Pastor y Margarita Maderuelo.*



## SAELICES

### 123. Segóbriga (Arqueología 79, núm. 141)

La excavación, realizada durante el mes de mayo, estuvo centrada en la parte oriental del Proscenio del teatro, continuando la labor iniciada durante la campaña de 1977. Se trataba, por un lado, de confirmar y completar aquella campaña, y por otro, encontrar el muro de cerramiento del teatro por el este, o las huellas de cimentación de aquél. La excavación ofrece el interés de haber despejado este área del proscenio, dejando al descubierto estructuras de habitación de época tardorromana, confirmando así lo manifestado en la campaña de 1977, si bien los materiales hallados han sido escasos, contra lo que cabía esperar, dada la abundancia de los recogidos en la habitación contigua, excavada entonces. Por otro lado, la delimitación del muro de cerramiento del teatro en su parte este aporta un dato fundamental para el estudio completo del monumento y su reconstrucción posterior.

*Dir. Exc.: Martín Almagro.*

*Bibliogr.: ALMAGRO BASCH, M.: «La necrópolis romana de las parcelas números 45 y 46 de Segóbriga (Saelices, Cuenca). Campaña 1975-76», NAH 9, Madrid, 1979, 211-246.*

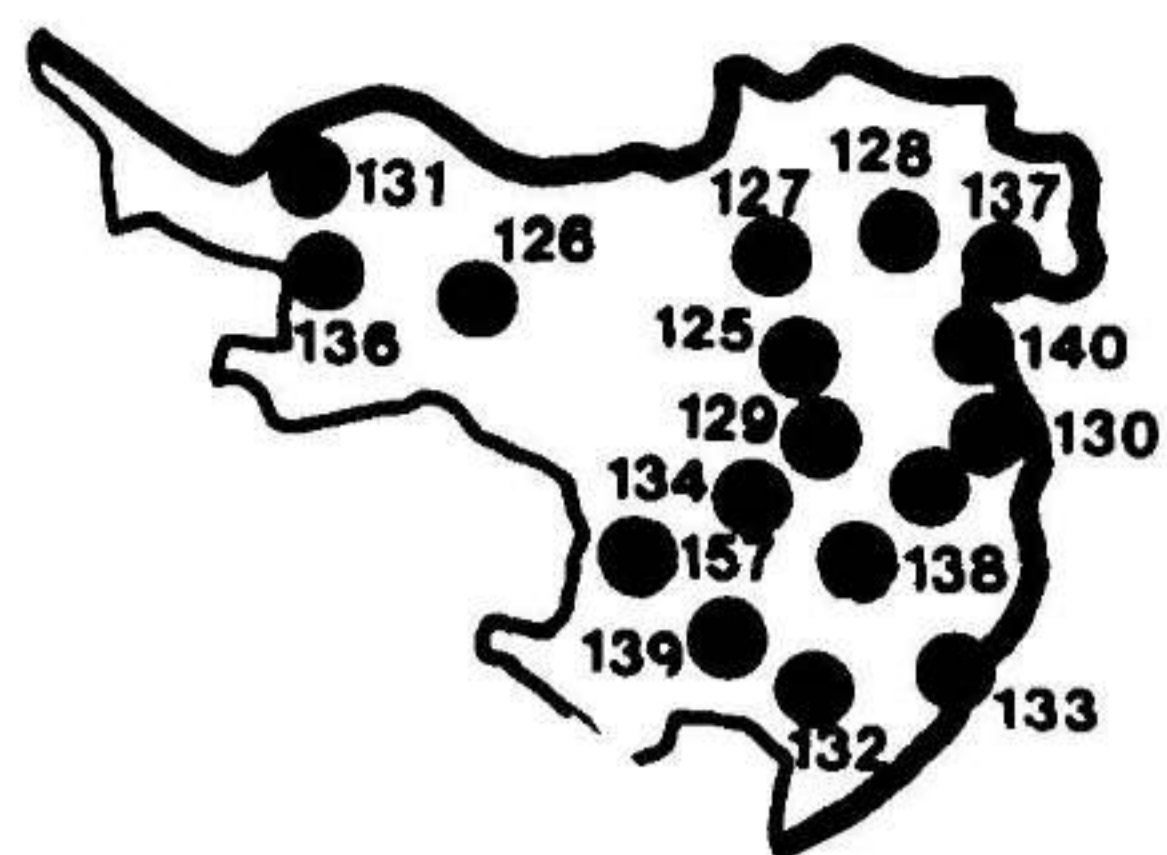
## VALERIA

### 124. Valeria (Arqueología 79, núm. 143)

Las excavaciones del presente año se centraron en tres zonas de la ciudad romana: zona de Aljibes y Ninfeo, zona del Cerro de la Horca y zona este del Ninfeo (terrazza inferior). Es de destacar en esta campaña la aparición de una galería subterránea perfectamente abovedada con ladrillos finos unidos con argamasa. Este descubrimiento puede considerarse fundamental para el estudio del Ninfeo y de la relación de éste con los aljibes y la provisión de agua a la ciudad.

*Dir. Exc.: Jorge J. Fernández, Angel Fuentes y José L. Garzón.*

## GERONA



## BANYOLES

### 125. Vilauva (Arqueología 79, núm. 158)

Se han excavado unos depósitos de aceite y la prensa.  
*Dir. Exc.: J. María Nolla.*

## CAMPDEVANOL

### 126. Sota Palou (Arqueología 79, núm. 147)

Durante el presente año se ha continuado la excavación en un sector de este campamento de cazadores al aire libre del Paleolítico Superior.  
*Dir. Exc.: E. Carbonell.*

## ESPOLLA-RABOS D'EMPORDA

### 127. Dólmenes de Espolla (Arqueología 79, núm. 149)

Se ha excavado la entrada y parte de un corredor de un dolmen. Los materiales aparecidos han sido muy pobres.  
*Dir. Exc.: J. Tarrús.*

## **ESPOLLA**

### **128. La Verna (Arqueología 79, núm. 150)**

La excavación de este año ha puesto al descubierto los restos de estructuras de la Edad de Bronce más antiguos que se conocen hasta la fecha en la zona del Ampurdán.

*Dir. Exc.: E. Pons y A. Toledo.*

## **ESTANYOL**

### **129. Puig de Can Cendra (Arqueología 79, núm. 151)**

Se han excavado nuevas estructuras de este poblado ibérico, apareciendo materiales cerámicos ibéricos y áticos.

*Dir. Exc.: M. C. Doménech.*

## **LA SCALA**

### **130. Ampurias (Arqueología 79, núm. 164)**

Durante este año se han excavado en dos zonas del yacimiento: en el estacionamiento de automóviles en el que apareció un importante paramento en dirección N-S que quizá sea de la muralla. Por otro lado, los niveles que se han podido estudiar corresponden a época tardorrepública e imperial. En el área de las cisternas, al nordeste del foro romano, se ha podido determinar tres fases urbanísticas principales relacionadas con la construcción del foro. En la actualidad se trabaja en una ínsula al norte de la gran plaza.

*Dir. Exc.: E. Ripoll.*

## **LLIVIA**

### **131. Llívia (Arqueología 79, núm. 149)**

Durante la segunda campaña se pretende excavar la necrópolis romana detectada en el solar conocido popularmente como «Cal Doctor i Cal Meranges».

*Dir. Exc.: J. Padró.*

## **LLORET DE MAR**

### **132. Montbarbat (Arqueología 79, núm. 154)**

Durante la presente campaña han continuado las excavaciones en la torre rectangular de la muralla.

*Dir. Exc.: V. Vila.*

## **LLORET DE MAR**

### **133. Puig del Castellet (Arqueología 79, núm. 155)**

Se han excavado los restos de una habitación en la que aparecieron materiales cerámicos similares a los ya aparecidos en este poblado.

*Dir. Exc.: E. Pons.*

## **PONTOS**

### **134. Mas Castella**

Poblado ibérico sobre una colina en la ribera del río Algama. Se ha excavado un horno romano de tegulas y un hogar ritual. Las excavaciones realizadas con anterioridad dieron como resultado la existencia de varios niveles arqueológicos con materiales no sólo indígenas, sino griegos y púnicos.

*Dir. Exc.: A. Martín y N. Llavaneras.*

## **PORQUERES**

### **135. Mas Castell (Arqueología 79, núm. 157)**

Durante la última campaña continuaron las excavaciones en este yacimiento ibérico, centrándose los trabajos principalmente en la necrópolis.

*Dir. Exc.: C. Doménech.*

## **RIPOLL**

### **136. Santa María de Ripoll (Arqueología 79, núm. 160)**

Se ha proseguido excavando en el ábside, llegándose al nivel más bajo, en el que aparecen sepulturas que son una continuación de la necrópolis ya conocida. Los mate-

riales, cerámica medieval, son semejantes a los que ya con anterioridad aparecieron en la necrópolis.

*Dir. Exc.: E. Ripoll, T. Carreras y J. M. Nuix.*

## **ROSAS**

### **137. Ciudadela de Rosas (Arqueología 79, núm. 161)**

En uno de los sectores excavados (en la villa tardorromana) se han excavado los depósitos de salazón. Por otro lado, se ha realizado una ampliación en el barrio helenístico, que ha dado como resultado la existencia de dos niveles, el superior tardorromano y helenístico el inferior.

*Dir. Exc.: A. Martín, F. J. Nieto y J. M. Nolla.*

## **SAN FELIU DE GUIXOLS**

### **138. San Benet (Arqueología 79, núm. 162)**

La campaña de excavaciones del presente año en esta estación epipaleolítica no aporta nada nuevo, ya que los materiales aparecidos son similares a los de campañas anteriores.

*Dir. Exc.: N. Soler.*

## **SERINYA**

### **139. Zona Reclau-Viver (Arqueología 79, núm. 163)**

Durante el presente año han continuado los trabajos arqueológicos en este conjunto de cuevas paleolíticas.

*Dir. Exc.: N. Soler.*

## **TORROELLA DE MONTGRI**

### **140. La Fonollera (Arqueología 79, núm. 165)**

Se han excavado nuevos fondos de cabañas de este poblado de la Edad del Bronce al aire libre.

*Dir. Exc.: E. Pons.*

## **ULLASTRET**

### **141. Ullastret (Arqueología 79, núm. 167)**

Ha continuado la excavación del poblado de transición del Bronce al Hierro, en el que aparecieron restos de cabañas circulares y un posible hogar de ritual.

*Dir. Exc.: A. Martín.*

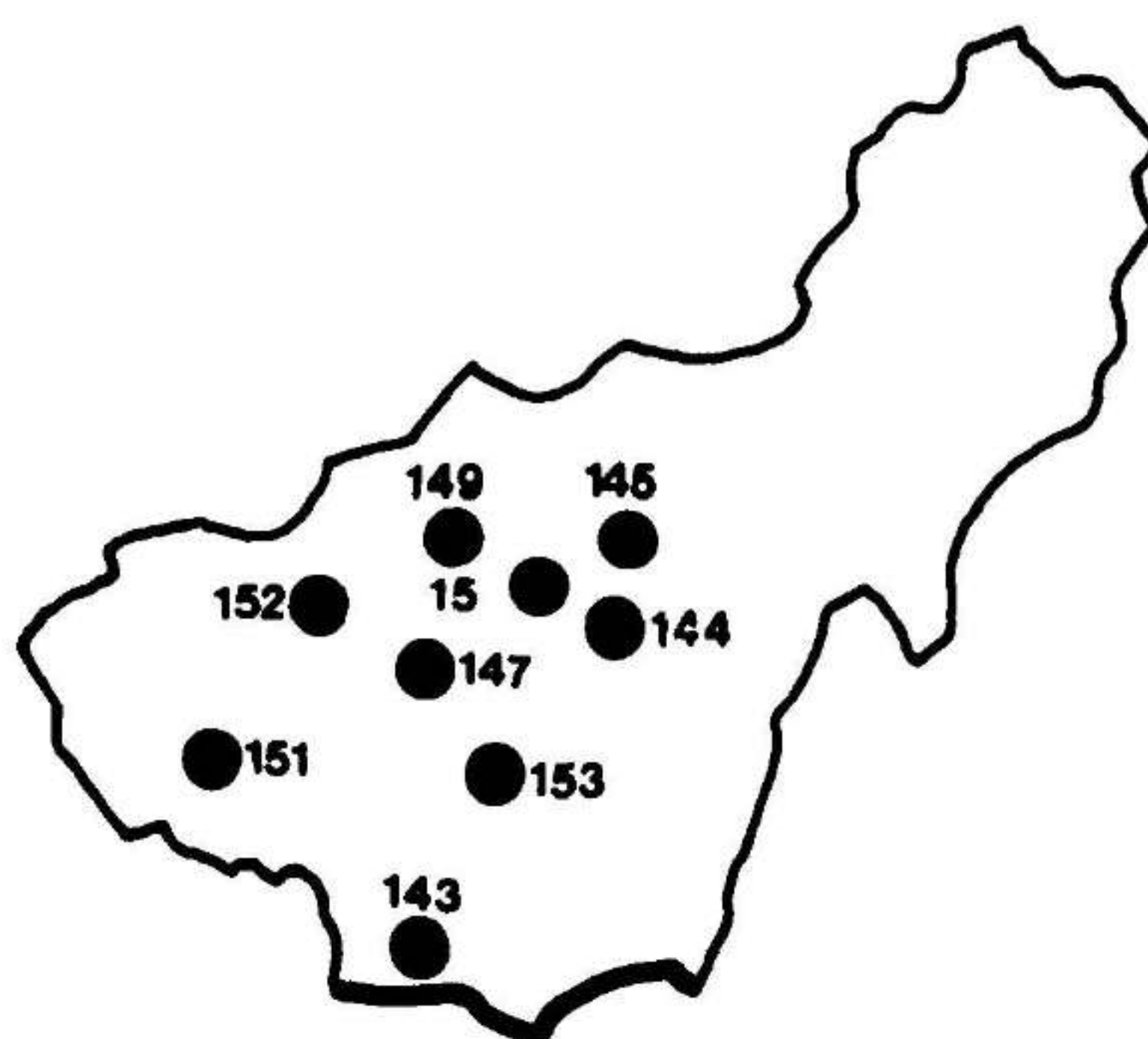
## **VILOPRIU**

### **142. Castillo de Vilopriu (Arqueología 79, núm. 168)**

Durante 1980 se continuó excavando en este castillo, cuya fase más antigua se fecha en el siglo XII.

*Dir. Exc.: María Marsá.*

## GRANADA



## ALMUÑECAR

### 143. Puente de Noy (Arqueología 79, núm. 171)

La segunda campaña de excavación realizada en esta necrópolis fenicia ha puesto al descubierto noventa y ocho tumbas. Las de inhumación están excavadas en la roca. Una de ellas presenta una cámara funeraria en sillares de piedra y corredor de entrada. Las urnas de los enterramientos de incineración están depositadas en la roca, junto con el resto del ajuar funerario. Dentro de la variedad de los objetos encontrados destacan un conjunto de figurillas de marfil.

*Dir. Exc.: Federico Molina Fajardo.*

## DARRO

### 144. Cueva Horá (Arqueología 79, núm. 172)

Durante la campaña realizada en este año en el yacimiento musteriense se ha excavado una potencia de diez metros, no habiéndose llegado aún al fondo estéril. Los materiales arqueológicos están representados por utensilios de sílex, así como numerosos restos de macrofauna y microfauna, que aportan datos nuevos acerca de la paleoecología de la zona durante el Pleistoceno.

*Dir. Exc.: Miguel Botella.*


## FONELAS

### 145. Solana del Zamborino (Arqueología 79, núm. 173)

Durante la campaña de 1980 se ha programado la continuación de la excavación de extensión y la realización de trabajos de consolidación y conservación de los perfiles estratigráficos.

*Dir. Exc.: Miguel Botella.*





Retrato del Emperador hallado en las excavaciones de la Basílica de Baelo. Bolonia, Cádiz.





Cueva Horá, Darro, Granada. Secuencia estratigráfica musteriense.

## **GOR**

### **146. Las Angosturas**

Ante los destrozos y saqueos que este importante yacimiento, situado en un espón rocoso sobre el río Gor, venía sufriendo por la acción incontrolada de «clandestinos», se ha programado la excavación sistemática del mismo, habiéndose realizado este año la primera campaña. Se ha podido constatar la existencia de tres fases culturales, fundamentalmente. La primer de ellas, Eneolítica, representa el momento de ocupación más importante del yacimiento y sobre ella se superpone un nivel Campaniforme. Por último, la fase más reciente corresponde a la cultura ibérica. Merece destacarse la existencia de tres enterramientos, uno de ellos realizado en el interior de una vasija, que corresponden a los niveles precampaniformes.

*Dir. Exc.: Catalina Martínez Padilla.*

## **GRANADA**

### **147. Alhambra de Granada (Arqueología 79, núms. 169, 170)**

Durante 1980 se ha programado la continuación de las excavaciones ya iniciadas en la zona del Palacio de Comares, centrándose en la sala situada al este de la fachada de Comares. La excavación y estudio de esta zona podrá proporcionar nuevos datos acerca del nivel del pavimento original del Palacio de Ismail I, anterior a la reorganización de este sector en época de Muhammad V.

*Dir. Exc.: Antonio Fernández Puertas.*

## **HUESCAR**

### **148. Cueva de la Carada**

En una pequeña elevación, cerca de Huéscar, se sitúa esta cueva artificial que ha dado nombre al yacimiento. Se trata de una sepultura colectiva de forma circular muy alterada por las remociones clandestinas. Los restos humanos se encontraban revueltos. Entre los objetos encontrados destacan las cuentas y colgantes de piedra, y las puntas de flecha y hojas de sílex.

*Dir. Exc.: Angela Mendoza y Leovigildo Sáez.*

## **MONACHIL**

### **149. Cerro de la Encina (Arqueología 79, núm. 175)**

Desde 1977 los trabajos de excavación se han orientado hacia la prospección de las diferentes zonas que constituyen este importante yacimiento de la Edad del Bronce. Así



Vista aérea de El Cerro de la Encina de Monachil, Granada.



Vista aérea de Los Millares, Santa Fe de Mondújar, Almería.

se han abierto nuevos sondeos en la ladera NO, donde se extienden una serie de construcciones pertenecientes a la Fase I que completarán el estudio de la meseta central y en la terraza que bordea el Cerro en su zona suroeste, donde se superponen a estratos con construcciones argáricas y sepulturas de cistas varios niveles de cabañas de planta oval del Bronce Final.

*Dir. Exc.: Fernando Molina González.*

## **MONTEFRIO**

### **150. Poblado y Necrópolis Medieval del Castellón (Arqueología 79, núm. 176)**

Los trabajos de la presente campaña se han centrado en el área del poblado, habiéndose excavado varias habitaciones. Según la tipología de los materiales y su relación con los distintos pavimentos, parece indicar una ocupación del lugar durante los siglos IX, X y XI.

*Dir. Exc.: Cristóbal Torres.*

## **MORALEDA DE ZAFAYONA**

### **151. Cortijo del Molino del Tercio (Arqueología 79, núm. 178)**

La cuarta campaña de excavación se ha centrado en el estudio en extensión de los tres horizontes culturales: medieval, romano tardío y de la Edad del Bronce, delimitados en las campañas anteriores.

*Dir. Exc.: Federico Molina Fajardo.*

*Bibliogr.: MOLINA FAJARDO, F.; HUERTAS, C., y OCAÑA, M. J.: «Cerro del Cortijo del Molino del Tercio (Moraleda de Zafayona, Granada)». NAH, 10, 219 y ss.*

## **PINOS PUENTE**

### **152. Cerro de los Infantes (Arqueología 79, núm. 179)**

Durante la tercera campaña se han realizado dos cortes estratigráficos que han confirmado la secuencia obtenida en las campañas anteriores, documentándose que sobre los restos del Bronce Final, de fuertes relaciones con el mundo tartésico, se recibe una influencia del mundo de las colonizaciones. Sobre este nivel se asienta la ocupación ibérica con interesantes estructuras arquitectónicas del siglo V-IV a. C.

*Dir. Exc.: Angela Mendoza y Leovigildo Sáez.*

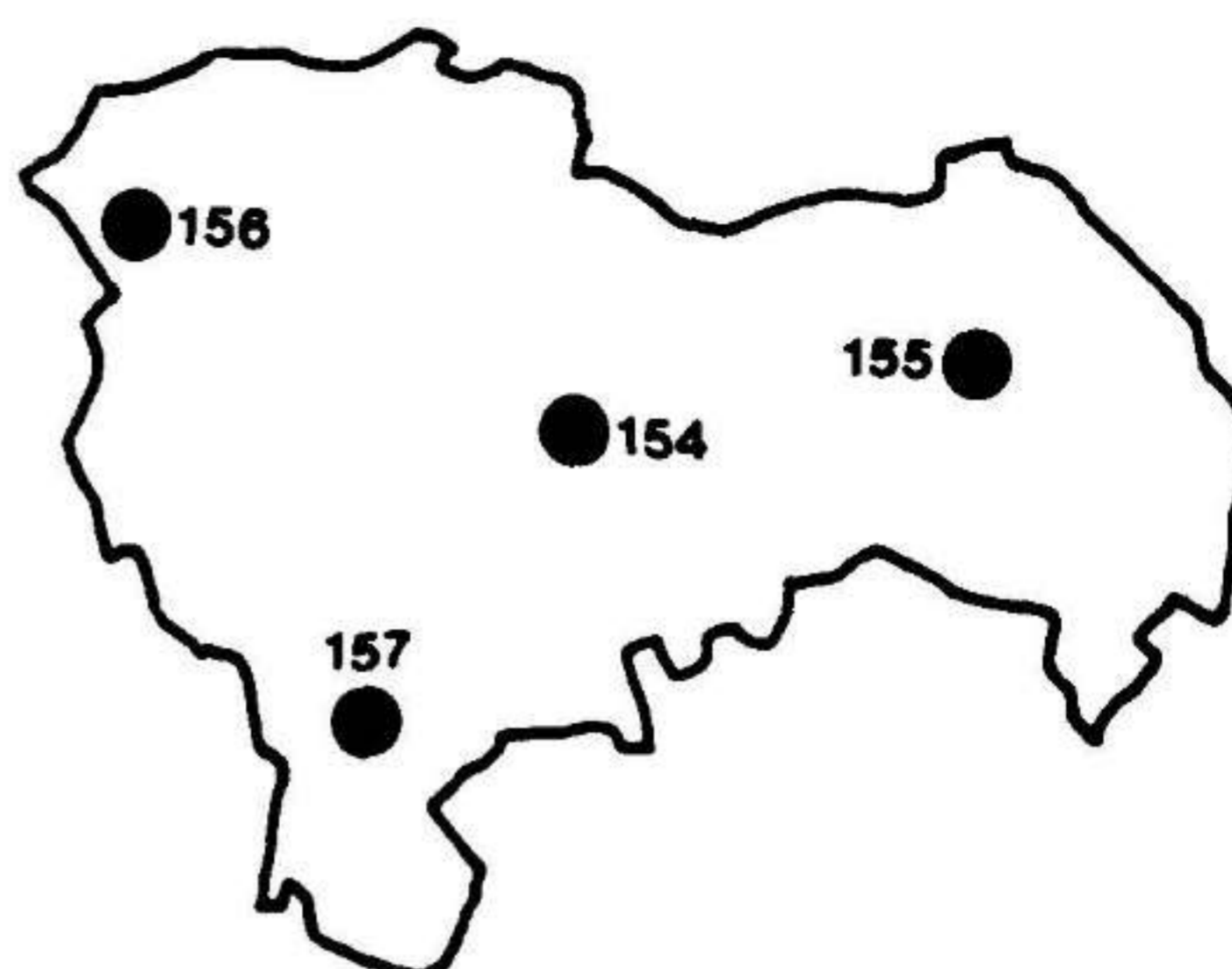
## **PIÑAR**

### **153. Cueva de la Carigüela (Arqueología 79, núm. 180)**

Durante el presente año se ha continuado la clasificación y estudio del material procedente de las campañas realizadas por H. T. Irwin y la comprobación de los cortes estratigráficos.

*Dir. Exc.: María Dolores Asquerino y L. G. Vega Toscano.*

## GUADALAJARA



### GARGOLES-CIFUENTES

#### 154. Gárgoles de Arriba (Arqueología 79, núm. 181)

Se han continuado durante el mes de agosto las excavaciones en la villa romana de Gárgoles, que han puesto al descubierto un edificio de complicada planta y al que se le supone cubierto con cúpulas. Asimismo se han documentado numerosos pavimentos de mosaico.

*Dir. Exc.: D. Fernández Galiano.*

### MOLINA DE ARAGON

#### 155. Chera (Arqueología 79, núm. 183)

Durante el mes de julio se llevó a cabo la última campaña de excavación en la necrópolis de incineración comenzada a excavar en 1979, y que resultó estar casi totalmente destrozada por la maquinaria agrícola. Paralelamente ha comenzado a excavar-se el castro que las gentes del lugar denominan «La Coronilla». Se ha determinado el perímetro de la muralla, que en algunos tramos se conserva bien, y se ha comenzado la excavación en una zona de construcciones a las que se asocian silos y niveles con materiales ibero-romanos.

*Dir. Exc.: M. L. Cerdeño Serrano.*

### TAMAJON

#### 156. Abrigo de Tamajón (Arqueología 79, núm. 184)

Las primeras excavaciones en este abrigo se han realizado con un corte estratigráfico que aprovechaba la existencia de una dolina en la boca de la cueva. Este corte per-



mitió comprobar la existencia de un nivel arqueológico fértil conservado debajo de un muro construido en época moderna, a fin de utilizar la cueva como aprisco para el ganado. Se trata de un nivel del Paleolítico Superior final situado inmediatamente debajo de uno con cerámica.

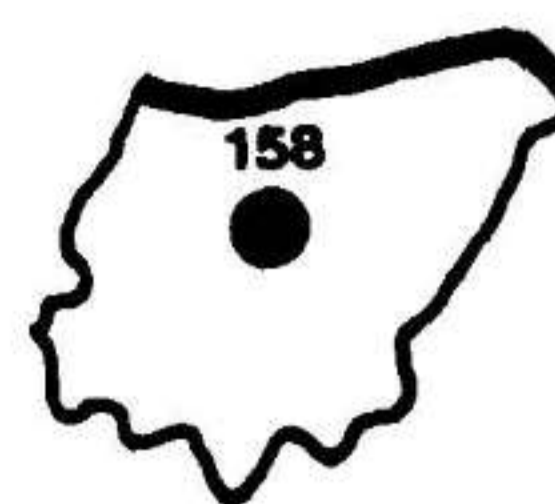
*Dir. Exc.: F. Bernaldo de Quirós y M. Mayor Gómez.*

## **ZORITA DE LOS CANES**

### **157. Recópolis (Arqueología 79, núm. 185)**

Se han continuado durante los meses de julio y agosto las excavaciones en este yacimiento visigodo. Los trabajos se han centrado en la ladera este, donde se ha puesto al descubierto un tramo de la muralla que presenta dos bastiones. Esta muralla está construida a base de dos caras de grandes sillares y un relleno interior de mortero. Asimismo se ha completado la planimetría de la zona del Palacio.

*Dir. Exc.: D. Fernández Galiano.*



## **GUIPUZCOA**

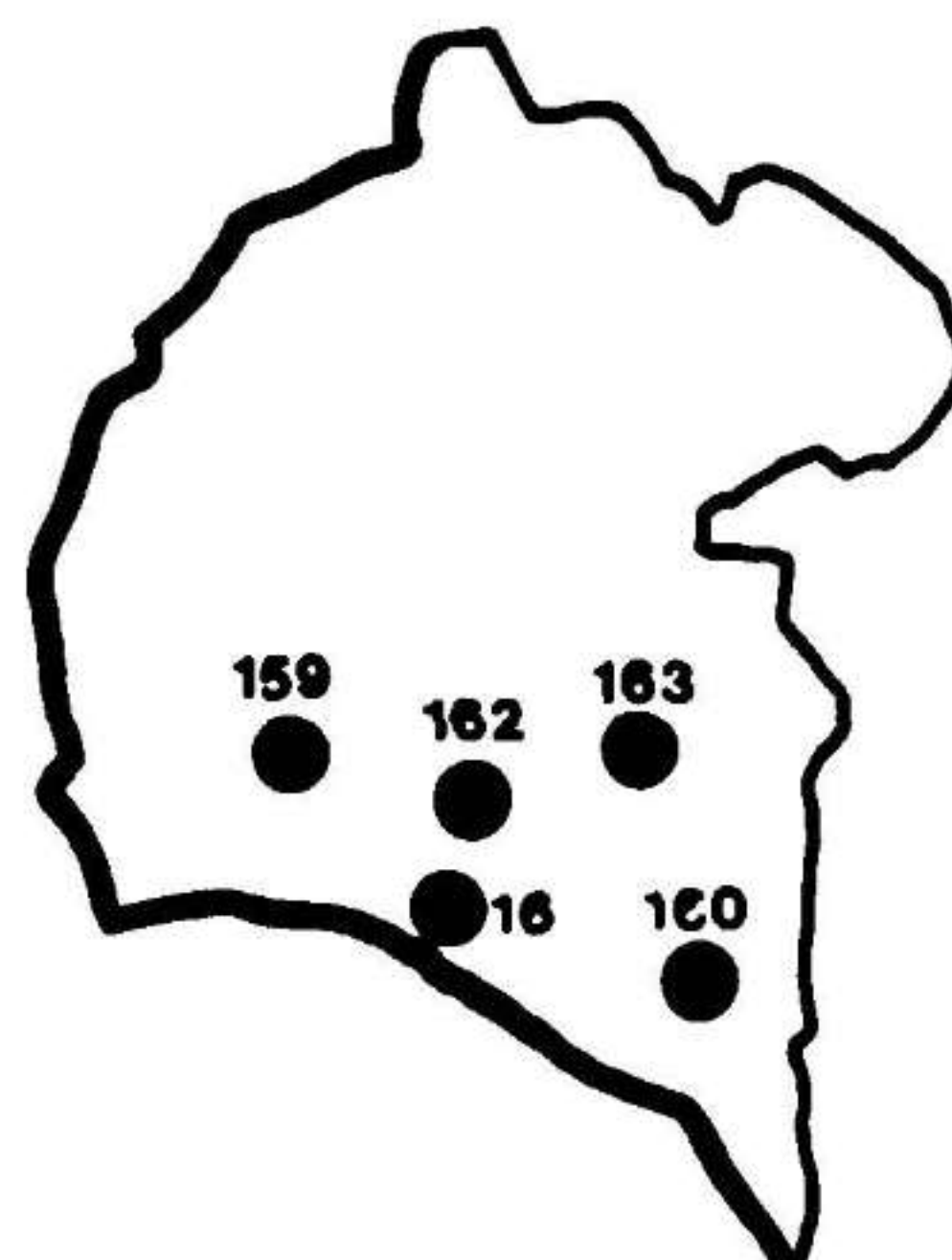
### **CESTONA**

#### **158. Cueva Amanda (Arqueología 79, núm. 186)**

Durante el mes de agosto se ha llevado a cabo la segunda campaña de excavaciones, continuándose los trabajos en el nivel correspondiente al Perigordense Superior. En el frente de la cueva, que estaba arrasado, se profundizó hasta un nivel musteriense.

*Dir. Exc.: J. Altuna Echave.*

## HUELVA



## ALJARAQUE

### 159. Papaúvas (Arqueología 79, núm. 108)

La campaña realizada en 1980 se ha dedicado a la excavación en extensión del yacimiento con la finalidad de localizar fondos de cabaña y estudiar su relación con unas zanjas de dimensiones irregulares existentes en el yacimiento. El estudio de los materiales parece situar cronológicamente este asentamiento entre el 3000 y el 2000 a. C.  
*Dir. Exc.: José Clemente Martín de la Cruz.*

## ALMONTE

### 160. San Bartolomé (Arqueología 79, núm. 189)

Los trabajos realizados en 1980 se han centrado en la excavación de las zonas I y II con objeto de analizar las cabañas, circulares u ovaladas, de que se compone el poblado y las fosas más alargadas y profundas relacionadas con la metalurgia u otras actividades. Los resultados han sido la excavación de catorce estructuras, cabañas y fosos y hornos de fundición, cuyas escorias han proporcionado un porcentaje alto de plata. Se trata, por tanto, de un poblado metalúrgico tartésico, situado cronológicamente entre fines del siglo VIII a. C. y mediados del siglo VII a. C.  
*Dir. Exc.: Diego Ruiz Mata.*

## HUELVA

### 161. Necrópolis de La Joya (Arqueología 79, núm. 191)

La programación de una nueva campaña de excavación en esta importante necrópolis podrá proporcionar nuevos datos que completen la visión actual de la misma.  
*Dir. Exc.: Juan Pedro Garrido.*

## **HUELVA**

### **162. Documentación de los Dólmenes de la Sierra de Huelva**

El intenso repoblamiento forestal que se lleva a cabo en la Sierra de Huelva está afectando a la conservación de varios yacimientos arqueológicos, principalmente los dolménicos, ya que la zona de más intensa repoblación coincide con la localización de éstos. Ante el evidente peligro que corren estos yacimientos dispersos por la Sierra, se ha programado un plan urgente de actuación encaminado a la localización, documentación y conservación de estos yacimientos de la Sierra de Huelva. Durante esta primera campaña se ha llevado a cabo una primera fase de trabajo de campo que podría completar los datos que se tienen en la actualidad acerca de los dólmenes ya excavados.  
*Dir. Exc.: Mariano del Amo y Fernando Piñón.*

## **NIEBLA**

### **163. Niebla (Arqueología 79, núm. 192)**

El área de excavación se encuentra situada en la zona noroeste del recinto amurallado, junto al gran lienzo de muralla que va desde la «Puerta de Sevilla» hasta el límite de la plataforma que define el cauce del Río Tinto. Se han documentado potentes estratos medievales con edificaciones de planta rectangular, niveles de época romana con muros de grandes sillares rectangulares y mosaicos con decoración geométrica e iconografía y niveles correspondientes a época prerromana.  
*Dir. Exc.: Mariano del Amo.*

## **HUESCA**

### **COLUNGO**

**164. Cueva del Trucho (Arqueología 79, núm. 193)**

Se ha localizado un nivel de habitat mucho más potente que los anteriores excavados, también perteneciente a una fase musteriense.

*Dir. Exc.: V. Baldellou.*

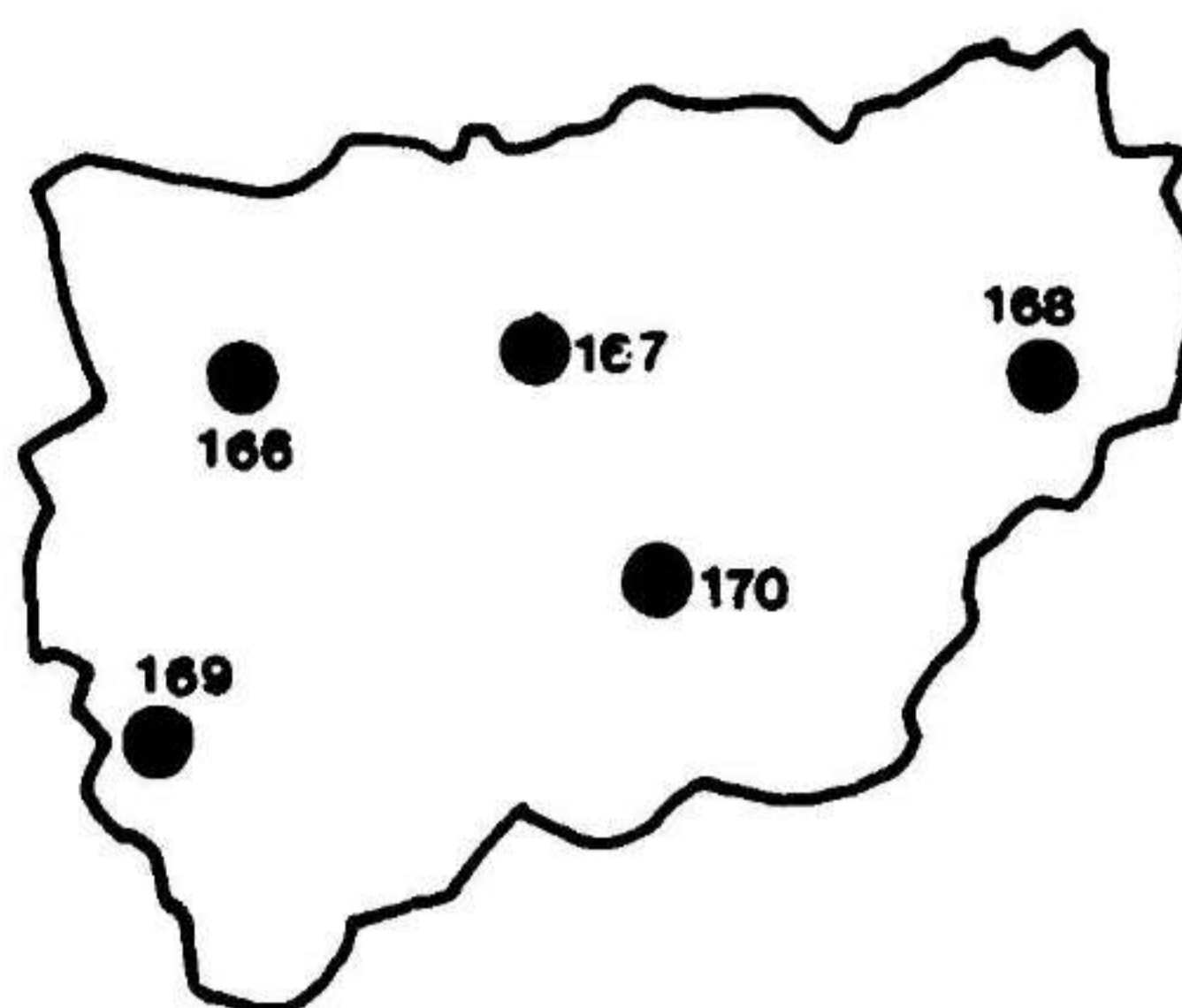
### **SAN ESTEBAN DE LITERA**

**165. Orlols (Arqueología 79, núm. 196)**

La excavación del horizonte ibérico ha puesto al descubierto nuevas estructuras de viviendas. Entre los materiales hay que destacar la cerámica pintada y el hallazgo de una moneda ibérica. Por otro lado, se ha llevado a cabo el levantamiento topográfico del yacimiento.

*Dir. Exc.: V. Baldellou.*

## JAEN



## ANDUJAR

### 166. Alfares Romanos de los Villares (Arqueología 79, núm. 197)

Durante este año se ha programado una nueva campaña de excavación de este yacimiento.

*Dir. Exc.: Mercedes Roca.*

*Bibliogr.: SOTOMAYOR, M.; ROCA, M.; SOTOMAYOR, N., y ATIENZA, R.: «Los Alfares romanos de los Villares de Andújar, Jaén», NAH, núm. 11, 1980 (en prensa).*

## LINARES

### 167. Cástulo (Arqueología 79, núm. 199)

Durante los meses de mayo y junio de 1980 se ha ampliado el área excavada en el lugar conocido como «La Muela», dentro del mismo recinto arqueológico de Cástulo, área que ya había sido objeto de excavación los dos años anteriores. Los trabajos de 1980 han consistido en la ampliación hacia el SO de la zona excavada, con lo que se ha verificado la estratigrafía obtenida y se han descubierto varios complejos de habitat acompañados de abundantes restos de cerámica y fauna. Este año han tenido especial importancia la obtención de muestras para la realización de análisis palonológicos y radiocarbono. La cronología de la zona excavada se extiende desde el Bronce Final hasta las épocas romana y medieval.

*Dir. Exc.: José María Blázquez.*

*Bibliogr.: BLAZQUEZ, J. M.: «Cástulo II», EAE 105 (1979). BLAZQUEZ, J. M., y VALIENTE MALLA, J.: «Prospección de un poblado del Bronce Final en Cástulo», XV CNA. Lugo, 1977 (Zaragoza, 1979), 309-328. BLAZQUEZ, J. M., y VALIENTE MALLA, J.: «Cástulo III», EAE 117.*

## **PONTONES**

### **168. Cueva del Nacimiento (Arqueología 79, núm. 200)**

Los trabajos de excavación realizados en esta cueva han documentado la existencia de niveles correspondientes a un Neolítico Medio, caracterizado por cerámicas decoradas incisas e impresas con peine y redecilla y acanaladas.

*Dir. Exc.: Pilar López.*

## **PORCUNA**

### **169. Los Alcores (Arqueología 79, núm. 202)**

En este cerro se han realizado varios sondeos estratigráficos, habiéndose documentado varias fases de ocupación del mismo. En la zona amesetada se localizan varias estructuras correspondientes a edificios ibéricos de época republicana que llegan hasta la época imperial y unos niveles con materiales ibéricos del siglo V a. C. Los sondeos realizados en la ladera han puesto de manifiesto la existencia de varias edificaciones de muros de piedra y alzado de adobe o tapial. Algunos de éstos parecen estar relacionados con un sistema de fortificación. Los materiales asociados parecen corresponder a un momento de la Edad del Cobre con perduraciones en el Bronce Medio.

*Dir. Exc.: Juan González Navarrete y Oswaldo Arteaga.*

*Bibliogr.: GONZALEZ NAVARRETE, J., y ARTEAGA, O.: La Necrópolis de Cerrillo Blanco y el poblado de Los Alcores (Porcuna, Jaén)». NAH 10, 1980, 183 y ss.*

## **UBEDA**

### **170. Rincón de Olvera (Arqueología 79, núm. 204)**

Los trabajos de excavación han puesto de manifiesto la existencia de varias fases de habitación correspondientes a un Argar B evolucionado con varios enterramientos en pithoi y unos niveles que por sus materiales arqueológicos parecen pertenecer a un momento más antiguo del Argar.

*Dir. Exc.: Javier Carrasco Rus.*

## **LEON**

### **SAHAGUN DE CAMPOS**

- 171. Monasterio y poblados medievales en torno a Sahagún de Campos.** (Arqueología 79, núm. 206)

Se ha realizado la segunda campaña de excavaciones en este yacimiento medieval.  
*Dir. Exc.: J. L. Martín Rodríguez y J. M. Mínguez Fernández.*

### **TRUCHAS**

- 172. Corona y Castro de Corporales** (Arqueología 79, núm. 205)

Se han proseguido los trabajos en la Corona de Corporales, con resultados similares a anteriores campañas. Las excavaciones en el Castro han permitido establecer que se trata de un asentamiento castreño romano, ocupado muy posiblemente desde la época flavia o, todo lo más, desde mediados del siglo II d. C.

*Dir. Exc.: F. J. Sánchez-Palencia Ramos.*

### **LAS RUBIAS**

- 173. Las Rubias (Corporales)**

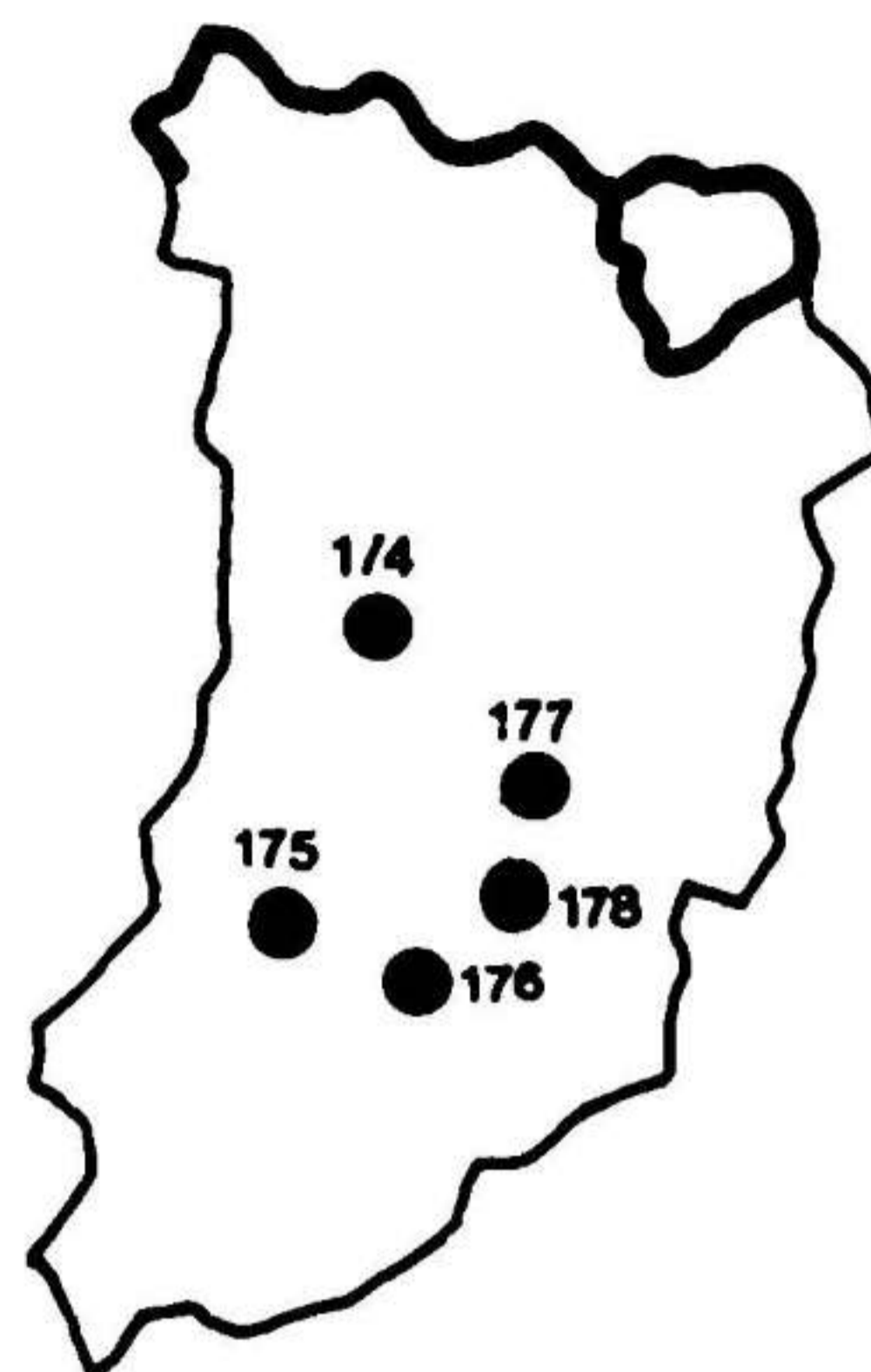
Es un yacimiento situado en las laderas meridionales del Pico Taleno e íntimamente relacionado con las explotaciones auríferas romanas que allí existen. En la primera



campaña de excavaciones realizada este año se ha excavado una construcción de estructura bastante pobre, que sólo ha proporcionado un fragmento de «terra sigillata hispanica» como mármol característico. No obstante, los restos de «opus spicatum» en el pavimento manifiestan el carácter claramente romano de la construcción, utilizada posiblemente como vivienda por los funcionarios o militares encargados de supervisar las labores mineras.

*Dir. Exc.: Claude Domerge.*

## LERIDA



## ARANSIS

### 174. San Miguel de la Vall (Arqueología 79, núm. 207)

Durante el presente año han continuado las excavaciones en este yacimiento medieval, abandonado en el siglo XIV, con el propósito de obtener elementos suficientes para reconstruir científicamente la vida de esta pequeña comunidad.

*Dir. Exc.: M. Riu Riu.*

## OLIOLA

### 175. Bauma de Renán (Arqueología 79, núm. 213)

Han continuado los trabajos en este interesante yacimiento sepulcral de la Edad del Bronce.

*Dir. Exc.: J. Rovira, M. A. Petit, R. Marcet y E. Vives.*

## PONS

### 176. Roca del Call (Arqueología 79, núm. 214.)

Para la campaña de este año estaba programado ampliar la excavación tanto en profundidad, para conocer la fase más antigua del poblado, como en extensión, para determinar la urbanística del poblado hallstático.

*Dir. Exc.: R. Montanyà.*



Vista aérea de las explotaciones auríferas romanas de Las Médulas. Carucedo, León.



## **SEROS**

### **177. Bobala**

Basilica Paleocristiana de gran interés tanto por su estado de conservación como por su mobiliario litúrgico. Fue destruida por el fuego en el siglo VIII, quizá durante una incursión árabe.

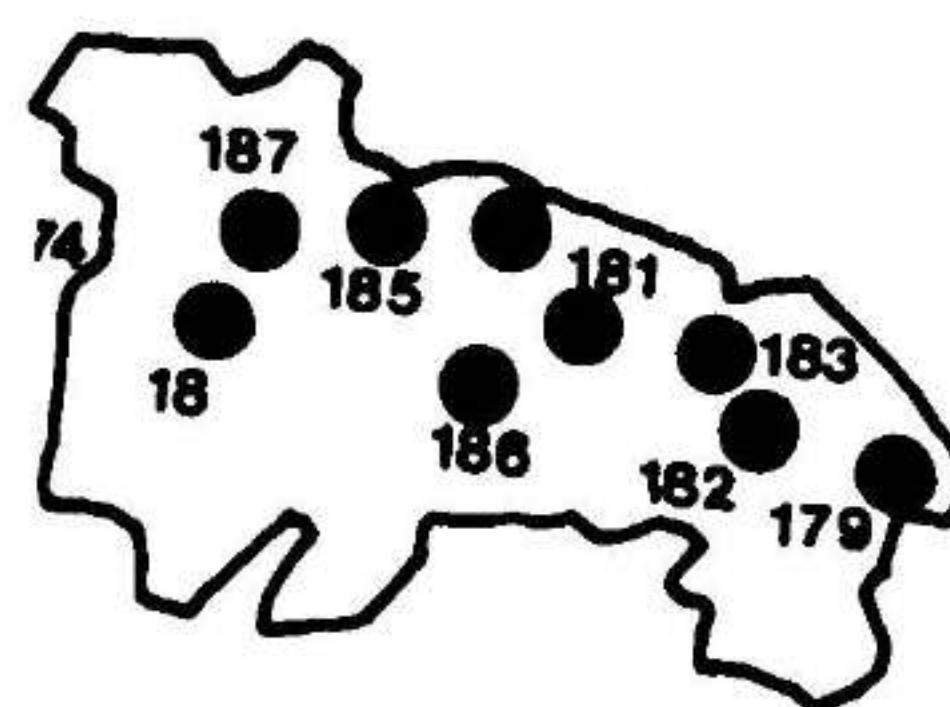
*Dir. Exc.: Pedro Palol.*

## **TORNABOUS**

### **178. Moll d'Espigol (Arqueología 79, núm. 215)**

Durante la última campaña los trabajos se centraron en la zona noroeste del poblado, excavándose una serie de habitaciones situadas entre la muralla y la llamada calle número 5; esta última apareció enlosada de forma irregular y su trazado, confirmado por el hallazgo de fragmentos de cerámica griega ática, corresponde a los primeros años del siglo IV a. C. Por otro lado, se ha realizado una cata en el sector oriental para comprobar si la muralla continúa por ese lado, con resultado positivo, a la vez que se ha comprobado la existencia de una calle y de un barrio extramuros en esta zona.

*Dir. Exc.: J. Maluquer de Motes.*



## LOGROÑO-RIOJA

### ALFARO

#### 179. Eras de San Martín (Arqueología 79, núm. 218)

Los trabajos realizados hasta la fecha han permitido determinar la ocupación ininterrumpida de este yacimiento desde el Primer Milenio hasta el Bajo Imperio.

*Dir. Exc.: J. A. Hernández Vera.*

### ARENZANA DE ARRIBA

#### 180. La Puebla (Arqueología 79, núm. 219)

Continuación de la excavación del Alfar de sigillata hispánica conocido.

*Dir. Exc.: Tomás Garabito.*

### ARNEDO

#### 181. Arnedo

Poblado celtibérico localizado en un cerro, en el interior mismo del pueblo. Las excavaciones realizadas en años anteriores pusieron al descubierto una zona de habitación con muros de hasta 2,50 metros de altura en ocasiones, restos de pavimentos y abundante material cerámico con decoración pintada.

*Dir. Exc.: P. Gálvez y F. Gozalo.*

## **CALAHORRA**

### **182. Cerro Sorbán (Arqueología 79, núm. 221)**

Las excavaciones realizadas confirman dos destrucciones violentas y generalizadas del poblado con construcción de nuevas viviendas hasta una fase de abandono en un momento difícil de determinar. Se han puesto al descubierto varias viviendas de planta rectangular, excepto una de planta circular, de gran interés arqueológico, por ser elemento extraño al ambiente del yacimiento. Pero, sin duda, el hallazgo más interesante ha sido el descubrimiento en dos viviendas de pinturas murales con decoración a base de motivos geométricos fechadas provisionalmente en el siglo VI o principios del V a. C.

*Dir. Exc. A. González.*

## **EL REDAL**

### **183. Partelapeña (Arqueología 79, núm. 222)**

Durante la campaña de este año se ha limpiado el yacimiento y comprobado la estratigrafía, confirmándose los tres niveles de la Edad del Hierro ya conocidos.

*Dir. Exc.: C. L. Pérez Arrondo.*

## **LOGROÑO**

### **184. Monte Cantabria (Arqueología 79, núm. 223)**

En las últimas excavaciones realizadas se ha podido determinar la existencia de tres niveles arqueológicos, pertenecientes a una fase celtibérica, tardorromana y medieval, respectivamente.

*Dir. Exc.: C. L. Pérez Arrondo.*

## **LOGROÑO**

### **185. Varea (Arqueología 79, núm. 224)**

Durante la campaña de este año se han excavado los muros de una casa construidos con distintos tipos de aparejo. Los materiales encontrados, a excepción de dos monedas ibéricas, son todos romanos y fechados en el siglo I-II d. C.

*Dir. Exc.: P. Galve y S. Andrés Valero.*

## **NALDA**

### **186. Zona dolménica (Arqueología 79, núm. 225)**

El dolmen número 2 conservaba intactos cámara y corredor. El nivel inferior corresponde a un Neolítico tardío, y el superior, al Campaniforme. En el dolmen número 1 sólo se halló intacto el corredor con enterramientos campaniformes de rico ajuar.

*Dir. Exc.: M. T. Sánchez Trujillano.*

## **TRICIO**

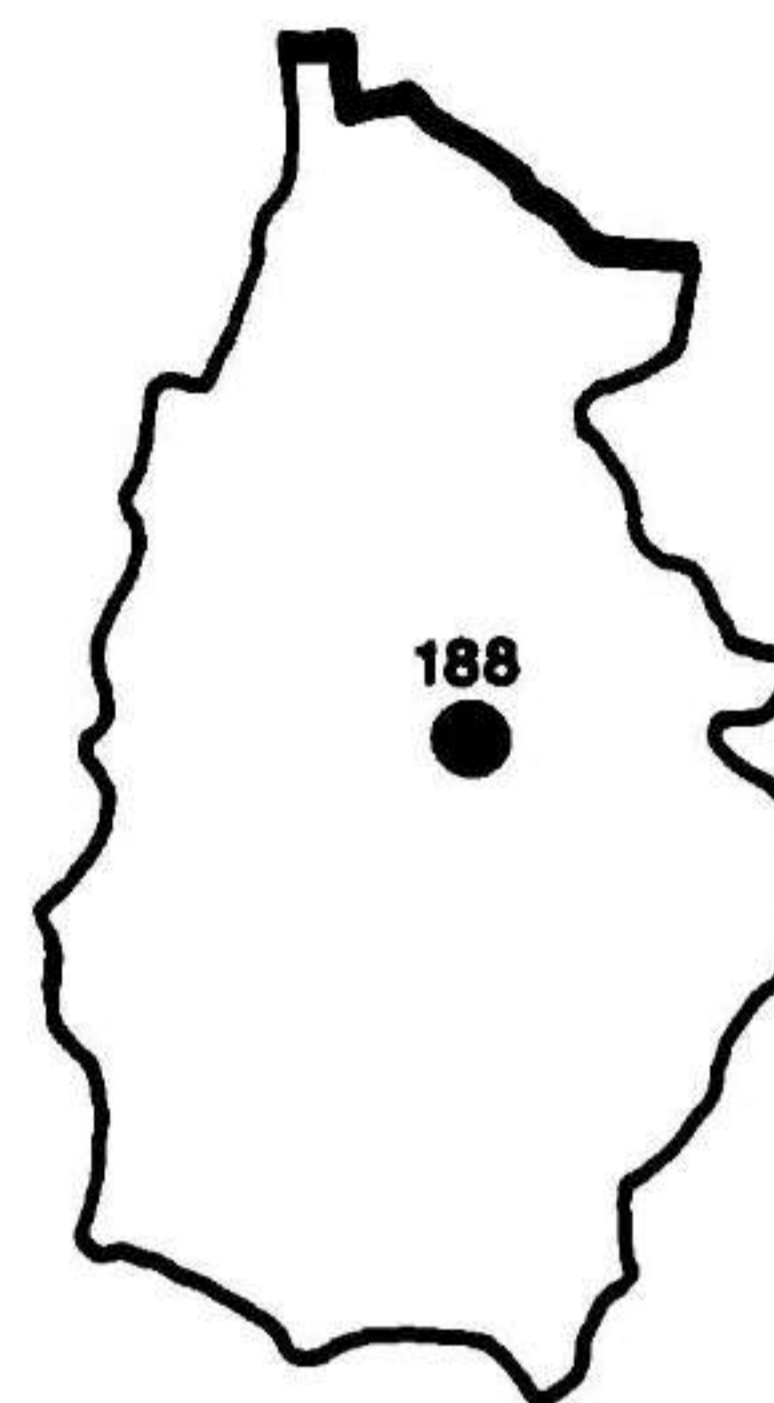
### **187. Tricio (Arqueología 79, núm. 226)**

Se ha excavado un nuevo horno, de cerámica tardía del siglo III y en las prospecciones realizadas se ha localizado el vertedero de Cantabris Sempronium.

*Dir. Exc.: Tomás Garabito.*



## LUGO

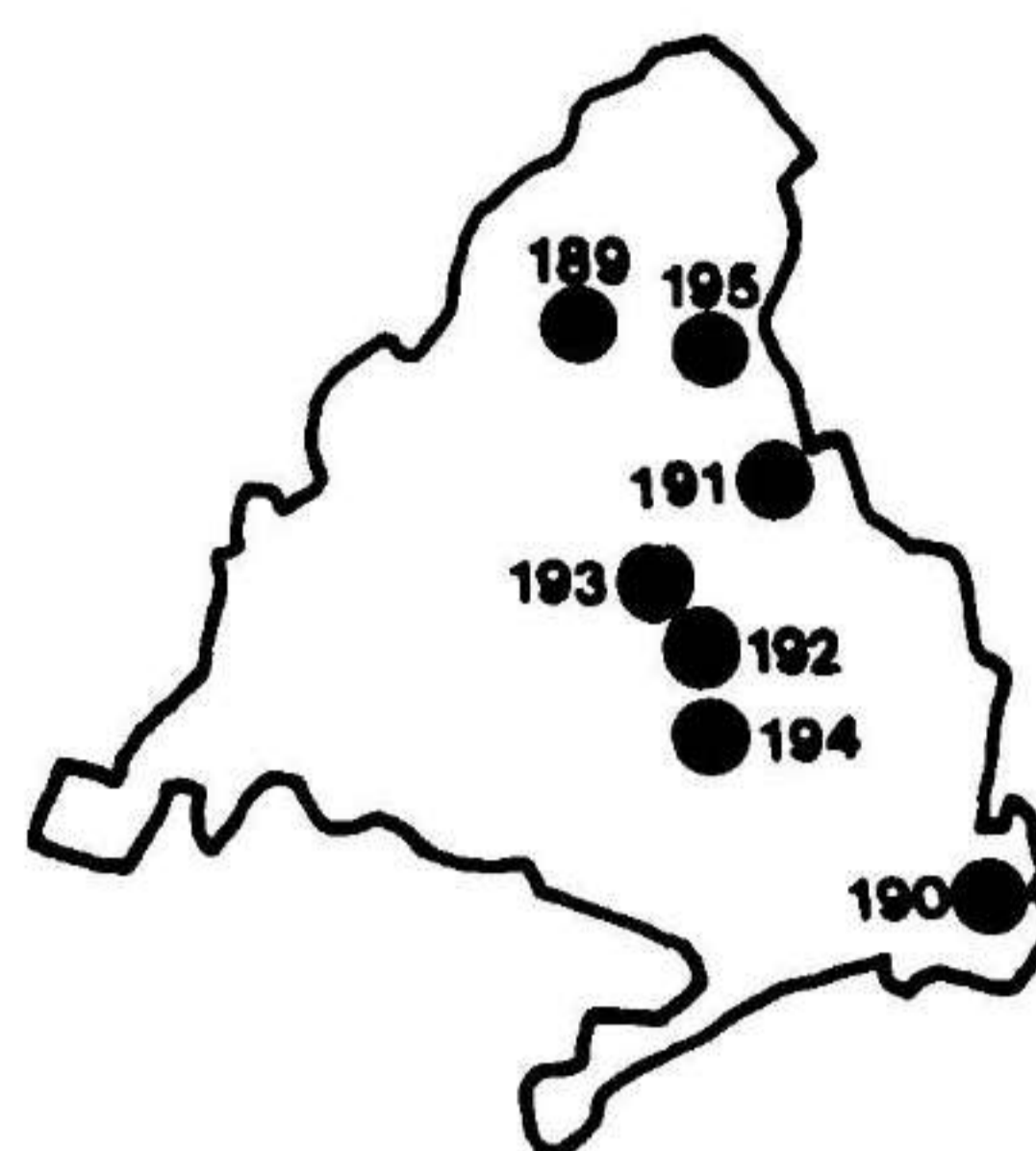


## CASTRO DO REI

- 188. Castro de Viladonga** (Arqueología 79, núm. 227)  
C.H.A. y P.P. C. 782 C. y P.D. 300/1971, 4 de febrero

Se han proseguido los trabajos que en la actualidad van dirigidos fundamentalmente a la consolidación y conservación de las zonas ya excavadas.  
*Dir. Exc.: Manuel Chamoso Lamas y Felipe Arias Vila.*

## MADRID



## CERCEDILLA-FUENFRIA

### 189. Calzada Romana de Cercedilla (Arqueología 79, núm. 228)

Durante el mes de julio se realizaron en esta calzada cortes en varios de los tramos mejor conservados para determinar ciertos datos arqueológicos, como su anchura, técnica de construcción, etc.

*Dir. Exc.: M. Mariné Isidro.*

## ESTREMERA

### 190. Cueva de Pedro Fernández (Arqueología 79, núm. 229)

Durante toda la primavera, y de forma no continuada, se han continuado los trabajos de excavación en esta cueva. Los materiales recogidos han sido numerosos. Tanto los cerámicos como los óseos y líticos, destacando entre estos últimos unas grandes piezas dentadas de sílex blanco. La cerámica, de gran riqueza tipológica, es predominantemente lisa y acusa conexiones tanto con el Bronce Valenciano como con el Bronce Medio de la Meseta Sur, que comienza a conocerse en Ciudad Real.

*Dir. Exc.: José Sánchez Meseguer.*

## FUENTE EL SAZ

### 191. Cerro Redondo

Se ha realizado durante el mes de abril una última campaña de excavación en este poblado celtibérico que viene a completar las que, desde 1975, se efectuaron en este ya-

cimiento. Se trata de un reducido asentamiento sobre un pequeño cerro en una terraza del Jarama. Se han establecido varios momentos de ocupación pertenecientes, sin embargo, a una misma y no muy amplia etapa cultural. A las construcciones, de adobe, se asocian cerámicas pintadas, estampilladas e incisas, así como algunos objetos de bronce que las datan en los últimos siglos del Primer Milenio a. C.

*Dir. Exc.: A. Alonso y C. Blasco.*

*Bibliogr.: ALONSO, A., y BLASCO, C.: «El yacimiento de Cerro Redondo o Cuesta del Almodóvar en Fuente el Saz del Jarama», en XIV CNA, 1977, 615 ss.*

## **GETAFE**

### **192. La Torrecilla (Arqueología 79, núm. 230)**

En el kilómetro 8,500, izquierda de San Martín de la Vega, se ha realizado, en la primera quincena del mes de junio, una campaña de excavación orientada a determinar la importancia de un yacimiento romano. Se ha localizado una mínima parte de lo que parece ser un complejo habitable de cierta relevancia, que puede suponerse como una «villa» romana que aprovecharía las fértiles tierras de labor próximas al río.

*Dir. Exc.: M. R. Lucas, C. Blasco y M. A. Alonso.*

### **193. Kilómetro 7, derecha de la carretera de San Martín de la Vega (Arqueología 79, núm. 232)**

Se han continuado durante este año las excavaciones en este yacimiento de «fondos de cabaña». Se realizaron dos campañas en marzo y julio, respectivamente, que han dado por terminada la documentación de este yacimiento. La mayoría de las unidades excavadas presentan un material homogéneo perteneciente a una etapa avanzada de la Edad del Bronce, como señala la cerámica decorada en ellas aparecida.

*Dir. Exc.: A. Méndez Madariaga.*

### **194. Perales del Río**

Durante este año, y de forma no continuada, se han realizado excavaciones en este yacimiento paleolítico, amenazado por los trabajos de extracción de arena con fines comerciales. Su importancia ha quedado de manifiesto en la acumulación de industria lítica «in situ» en los materiales de alteración de Terciario. Las industrias parecen pertenecer al Achelense Medio.

*Dir. Exc.: Aurora Cobo y Mercedes Gamazo.*

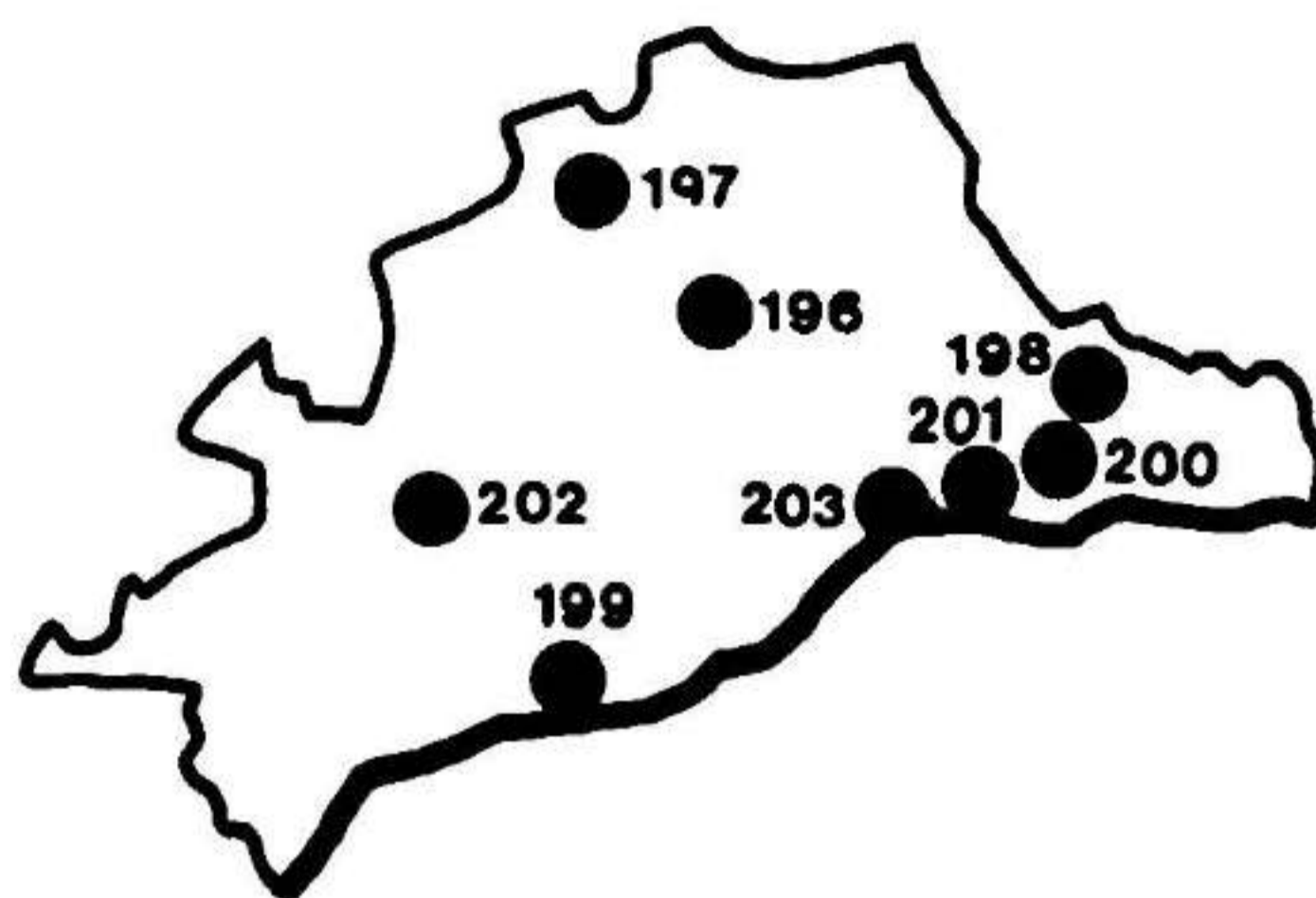
## **Valdetorres del Jarama**

### **195. Villa de Valdetorres (Arqueología 79, núm. 234)**

Se han continuado durante el mes de septiembre los trabajos en esta villa romana con la excavación de varias dependencias que han proporcionado numerosos materiales que continúan situándola en las mismas fechas propuestas por los excavadores tras las primeras campañas.

*Dir. Exc.: J. Arce, L. Caballero y M. A. Elvira.*

## MALAGA



## ANTEQUERA

### 196. Cueva del Toro

En este yacimiento, situado en la sierra del Torcal, orientado al valle de Abdalagis, se ha realizado la segunda campaña de excavación, documentándose un nivel de ocupación durante el Neolítico Medio, que tras un lapsus se prolonga en el Neolítico Final y comienzos del Eneolítico. Entre los materiales destacan las cerámicas impresas, incisas, a la almagra, asas pitorro, etc.

*Dir. Exc.: Dimas Martín Socas.*

## CAMPILLOS

### 197. Los Castillones (Arqueología 79, núm. 237)

La tercera campaña de excavación ha puesto de manifiesto la existencia de una serie de habitaciones de una construcción romana fechable, en líneas generales, en la segunda mitad del siglo I, y bajo ella una serie de niveles arqueológicos con materiales de época ibérica, que por su tipología se fechan a comienzos del siglo II a. C.

*Dir. Exc.: Encarnación Serrano Ramos.*

## COMARES

### 198. Cerro de Marmuyas (Arqueología 79, núm. 239) M.H.A. D. 265 (422). D. 3 de junio de 1931

La campaña de este año se ha centrado en el área sureste del poblado, habiéndose excavado varias viviendas de una sola planta, de techumbre de cañizo revestido de estu-

co blanco y muros igualmente revestidos de estuco coloreado en rojo. La cubierta del techo es de tejas. Algunas de estas viviendas disponían de silos excavados en la roca. Entre los materiales destacan la cerámica basta con decoración incisa y la cerámica de mayor calidad vidriada de color melado, así como un plato califal con inscripción.

*Dir. Exc.: J. E. López de Coca, M. Riu y J. Vallvé.*

## **MARBELLA**

### **199. Basílica Paleocristiana de Vega del Mar**

Durante la campaña de este año se han continuado los trabajos de excavación en el área de necrópolis y en el interior de la basílica.

*Dir. Exc.: Carlos Posac Mon.*

## **NERJA**

### **200. Cueva de Nerja (Arqueología 79, núm. 242) M.H.A. D. 527 M.D. 988/1961, de 25 de mayo**

Durante 1980 se ha realizado una nueva campaña, excavándose en una primera fase los niveles del bronce y neolíticos y en fase posterior los niveles epipaleolíticos. En estos últimos se ha podido documentar la existencia de una facies microláminas. Los distintos niveles de ocupación se adaptaron, en su mayor parte, al suelo irregular de la cueva, producido por los aportes sucesivos de tipo aluvial, que han determinado una especie de cubetas donde parecen haberse situado los hogares. Bajo los niveles epipaleolíticos se encuentran una serie de materiales más propios del Magdaleniense de facies mediterránea.

*Dir. Exc.: F. Jordá y M. Pellicer.*

## **RINCON DE LA VICTORIA**

### **201. Despoblado de Bezmiliana (Arqueología 79, núm. 243)**

Los trabajos realizados han documentado la existencia de una serie de construcciones que deben corresponder al siglo XII, época de mayor auge de esta población, según lo describe Al-Idrisi. En época nazarí se realiza tan sólo una consolidación de estas construcciones y durante la ocupación cristiana se reestructuran añadiendo un muro exterior con baluarte. Entre los materiales destacan la cerámica vidriada en dorado y blanco, azul y blanco, melada, verde, de cuerda seca, etcétera.

*Dir. Exc.: Manuel Ación.*

## **RONDA**

### **202. Acinipo**

M.H.A. D. 0265 M. (418) D. 3 de junio de 1931

Desde el siglo XVII se han identificado los restos de Ronda La Vieja con Acinipo. Tanto las monedas encontradas como las inscripciones confirman esta identificación. Entre los restos destaca, sin duda, el teatro, uno de los monumentos romanos más importantes. Aunque la *cavea* está muy destruida, la *scaena* y las *postcaena* se encuentran entre las mejores conservadas de España. El *frons scaena* presenta tres puertas. En este año se ha programado la realización de excavaciones sistemáticas que permitieran un mayor conocimiento del teatro y la revalorización del mismo.

*Dir. Exc.: Rafael Puertas.*

## **TORROX**

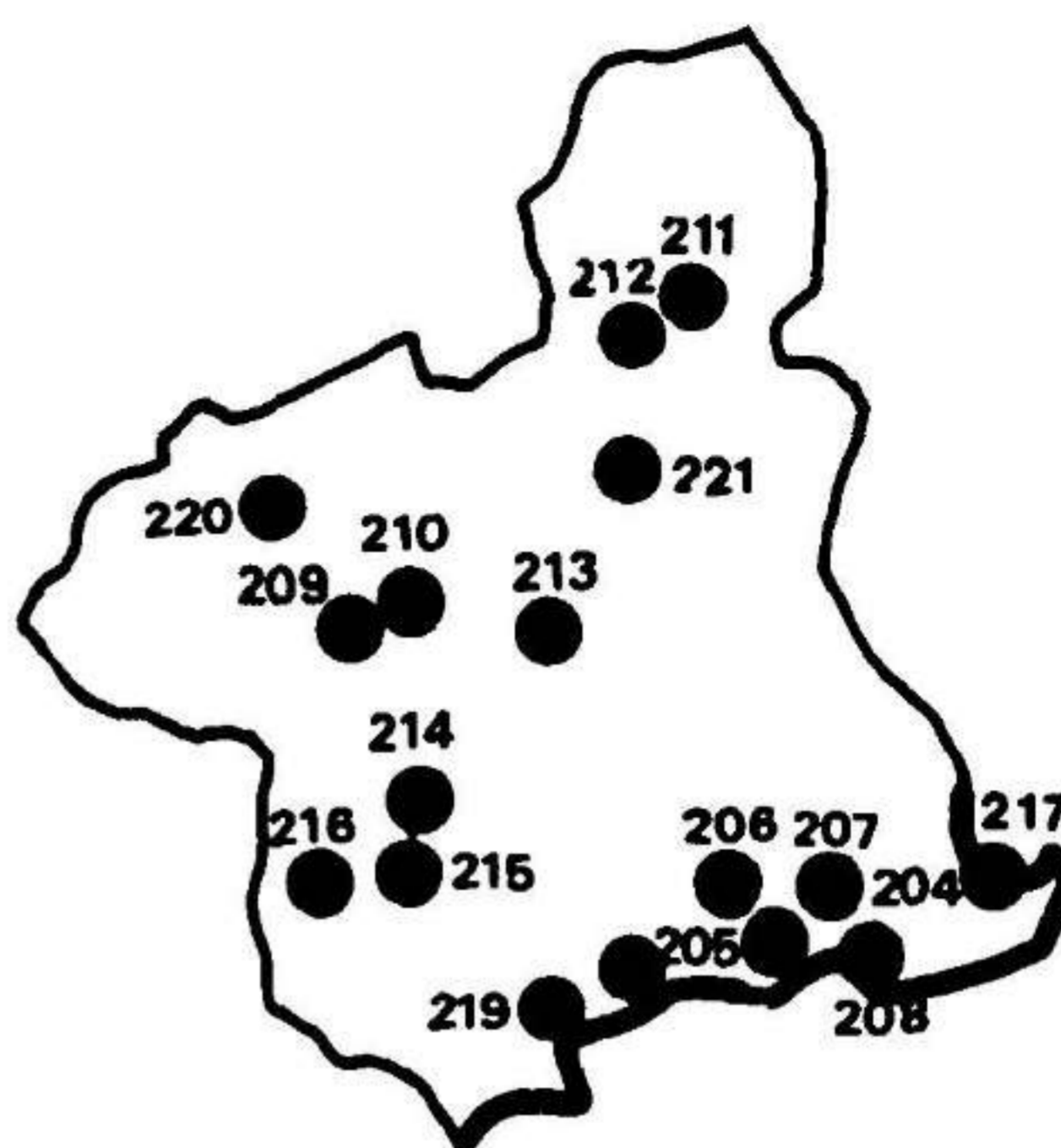
### **203. Faro de Torrox (Arqueología 79, núm. 245)**

La segunda campaña de excavación se ha centrado en el área de las termas de época probablemente bajo imperial y en la necrópolis situada al oeste del Faro.

*Dir. Exc.: Pedro Rodríguez Oliva.*

*Bibliogr.: RODRIGUEZ OLIVA, P.: «La Villa Romana del Faro de Torrox (Málaga)». Studia Archaeologica, 48. Valladolid, 1978.*

## MURCIA



## CARTAGENA

### 204. Anfiteatro (Arqueología 79, núm. 249)

Se ha efectuado una campaña de ampliación de los cortes estratigráficos anteriores, estableciéndose unas claras secuencias culturales a lo largo de la época republicana e imperial. Destaca la presencia de cerámicas helenísticas de importación, algunas de ellas hasta ahora no señaladas en España.

*Dir. Exc.: José Pérez Ballester.*

*Bibliogr.: CABRERA, P.: «La cerámica helenística de relieves de Cartagena», CPA, núms. 5-6. Madrid, 1978-79, 81-104.*

## CARTAGENA

### 205. Solares del Casco Antiguo

Dentro de la programación de este año, en relación a las actuaciones dentro del casco antiguo de Cartagena, se encuentran la realización de catas en el interior de la plaza de toros para constatar la existencia de restos pertenecientes al anfiteatro y en un solar contiguo a la catedral para comprobar la existencia de restos romanos.

*Dir. Exc.: Pedro A. San Martín Moro.*

### 206. Las Amoladeras

El yacimiento corresponde a un poblado de pescadores eneolíticos situado junto al mar en la franja arenosa de La Manga. Sus restos de fondos de cabaña y sus pozos de residuos están cubiertos por dunas.

*Dir. Exc.: Javier R. García del Toro.*



**207. Cueva de los Mejillones (Arqueología 79, núm. 252)**

Antes de excavar la parte intacta que queda en el interior de la cueva, se ha iniciado la criba de parte de la enorme escombrera situada junto a la boca, procedente, al parecer, de excavaciones practicadas por mineros. Los materiales recuperados van del Paleolítico Superior (Magdaleniense) al Eneolítico.

*Dir. Exc.: Javier R. García del Toro.*

**208. Torre Ciega**

Está programada la excavación en la zona de enterramientos situados en las proximidades del monumento, además de la localización y excavación de otras torres semejantes y su relación con la Vía Augusta, junto a la que se construyeron estos monumentos funerarios.

*Dir. Exc.: María Milagrosa Ros Sala y Julio Mas García.*

**CEHEGUIN**

**209. Cabezo de Roenas**

Ciudad fortificada de época tardorromana, ya conocida desde antiguo, que alcanza una extensión de unos 8.000 m<sup>2</sup>. Comprende un asentamiento continuado que va desde el siglo I a. C. hasta el VI-VII d. C. Las excavaciones realizadas el presente año han dado una serie de estratos arqueológicos que nos remiten a las fechas citadas, así como una necrópolis que se inicia en el siglo IV d. C.

*Dir. Exc.: Antonio González Blanco.*

**210. Cueva del Portillo**

Es una de las varias cuevas sepulcrales de la sierra de la Puerta, que han sido sistemáticamente saqueadas por excavadores clandestinos. La explotación de una cantera en esta zona puso al descubierto y destruyó en gran parte la cueva, que fue excavada con carácter de urgencia, pudiéndose rescatar escasos restos del ajuar.

*Dir. Exc.: Miguel San Nicolás del Toro.*

**JUMILLA**

**211. Coimbra del Barranco Ancho (Arqueología 79, núm. 254)**

La presente campaña se ha centrado en el área de la necrópolis del poblado ibérico. Se trata de sepulturas de incineración con loculi, señalados en superficie por círculos de piedra, que en su mayoría han sido expoliados. Otras sepulturas aparecen a ma-

yor profundidad, excavadas en la roca natural y con unas estructuras de piedras de forma casi triangular en superficie. En una de estas estructuras se localizaron dos sepulturas intactas, una de ellas de guerrero, con falcata y escudo.

*Dir. Exc.: Ana María Muñoz Amilibia.*

## **212. El Prado**

Poblado eneolítico de llanura conocido por las prospecciones llevadas a cabo por Jerónimo Molina. Las excavaciones han puesto de manifiesto unos importantes y prolongados niveles de ocupación, con cerámicas a mano elaboradas sobre una base de cestería, cuyas improntas son patentes, puntas de flechas de sílex con aletas y pedúnculo, de talla bifacial y una abundante fauna, destacando grandes mamíferos, equus y cervus, que parecen indicar un ambiente ecológico muy diferente al actual. Se trata de una antigua cuenca endorreica, donde pudo haber zonas lacustres con bosque y pradera.

*Dir. Exc.: Michael John Walker y Pedro A. Lillo.*

## **LIBRILLA**

### **213. El Castellar**

El yacimiento corresponde a un poblado sobre una meseta en desnivel y que, según sus restos cerámicos, parece corresponder a una fase del Bronce Final y momentos más antiguos de la cultura ibérica.

*Dir. Exc.: María Milagrosa Ros Sala.*

## **LORCA**

### **214. El Rincón de Almendricos (Arqueología 79, núm. 256)**

Se han continuado las excavaciones en dos áreas del poblado argárico. La más baja, junto a la Rambla, ha proporcionado restos de habitaciones de adobe, y en la zona de ladera, estructuras de piedras turriformes.

*Dir. Exc.: María Manuela Ayala Juan.*

### **215. Cabezo de las Viñas (Arqueología 79, núm. 255)**

Se ha seguido excavando en las habitaciones junto a una de las torres. Las viviendas, como es habitual en estos poblados argáricos, están construidas de forma escalonada. Parece comprobarse la presencia de niveles preargáricos.

*Dir. Exc.: María Manuela Ayala Juan.*

### **216. Villa de la Quintanilla**

Villa romana conocida desde antiguo y famosa por sus mosaicos. Este año se detectó en el corte del camino la presencia de un pavimento de mosaico, a partir del cual se proyectó efectuar excavaciones arqueológicas en el yacimiento.

*Dir. Exc.: José A. Melgares Guerrero.*

### **LOS NIETOS**

#### **217. Los Nietos (Arqueología 79, núm. 262)**

Para la presente campaña se ha proyectado la continuación de los trabajos en esta importante y extensa necrópolis ibérica.

*Dir. Exc.: María Linarejos Cruz Pérez.*

### **MAZARRON**

#### **218. Cueva Pernerás (Arqueología 79, núm. 258)**

Se ha efectuado la limpieza de los cortes de la excavación de Siret y se ha trazado la planimetría, excavándose, además, una cuadrícula que ha confirmado el interés del yacimiento con niveles del Paleolítico Medio y Superior.

*Dir. Exc.: Ricardo Montes Bernárdez.*

#### **219. Cueva del Plomo (Arqueología 79, núm. 257)**

Para el presente año se ha programado la segunda campaña de excavaciones en este poblado eneolítico con recinto fortificado, que suministra abundante cerámica de formas fijas y constantes, industria de sílex y cristal de roca y gran cantidad de restos de conchas.

*Dir. Exc.: Ana María Muñoz Amilibia.*

### **MORATALLA**

#### **220. Los Molinicos (Arqueología 79, núm. 259)**

Se han proseguido las excavaciones en este poblado ibérico trabajando en la zona de la muralla, habiéndose localizado importantes estructuras y una posible puerta de acceso.

*Dir. Exc.: Pedro A. Lillo Carpio.*

## **MULA**

### **221. El Cigarralejo (Arqueología 79, núm. 260)**

Se ha realizado una nueva campaña de excavaciones en la necrópolis con la localización de varias sepulturas e interesantes restos escultóricos.

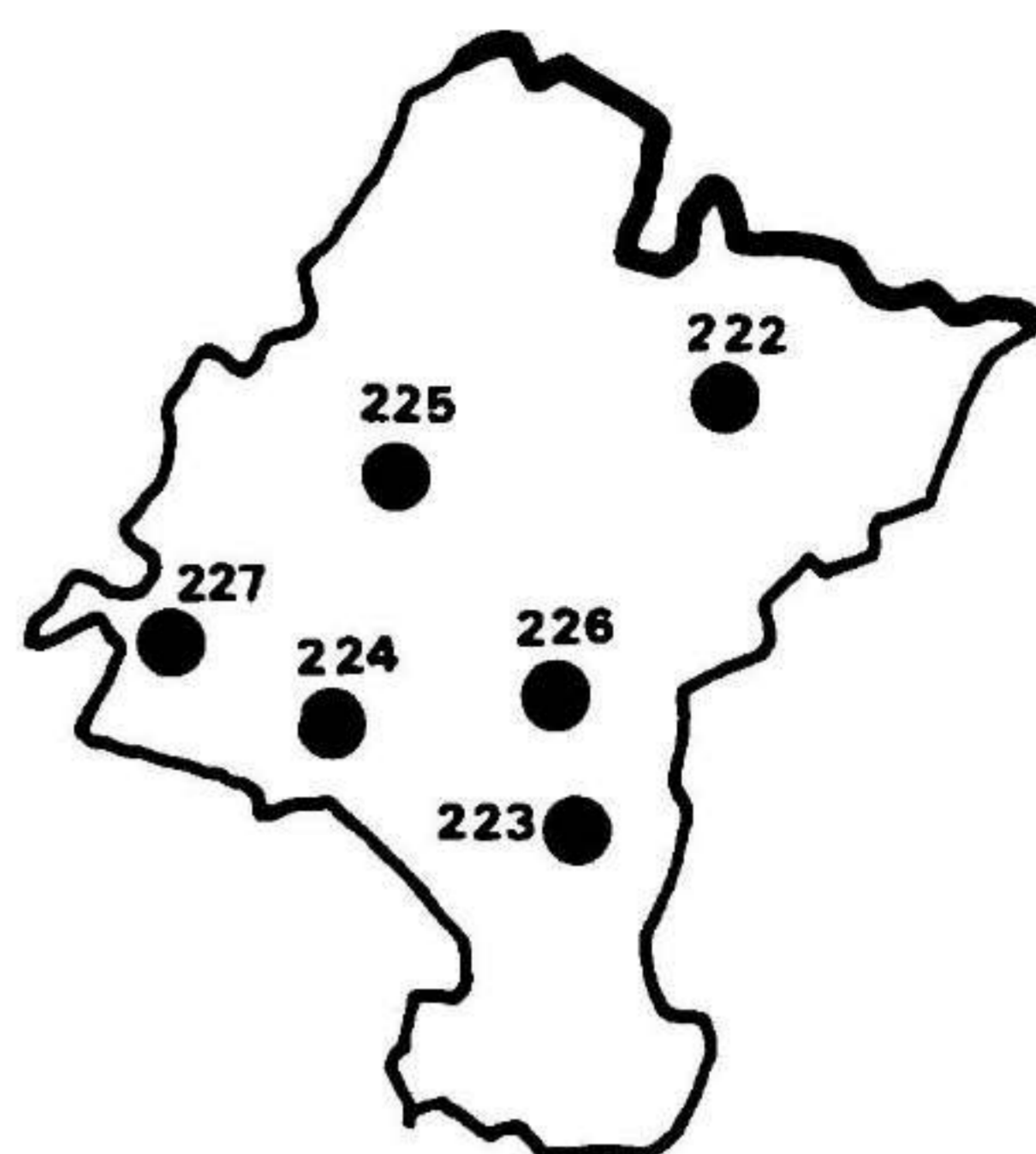
*Dir. Exc.: Emeterio Cuadrado Díez.*



Vista aérea del yacimiento romano de Julióbriga. Reinoso, Santander.



## NAVARRA



### ABURREA ALTA

#### 222. Zatoya

Hábitat en cueva. El nivel arqueológico más antiguo corresponde a una cultura epipaleolítica, siendo posteriormente ocupada en época mesolítica y neolítica. Finalmente, en la Edad del Bronce la cueva fue utilizada como cenotafio. En la campaña de este año se ha realizado una revisión estratigráfica, así como recogida de muestras para su análisis.

*Dir. Exc.: I. Barandiarán.*

### ANDELOS

#### 223. Andión

Asentamiento romano en el que B. Taracena y L. Vázquez de Parga realizaron excavaciones en 1943, descubriendo dos habitaciones, una de ellas subterránea en origen. Los materiales arqueológicos dan fecha desde el siglo I a. C. hasta el siglo IV. Durante 1980 se han excavado diversas estructuras de viviendas, así como las bases de un acueducto. Por otro lado, a 2 Km. se ha localizado una presa de 150 m. de longitud, de pantalla plana y contrafuertes.

*Dir. Exc.: María Angeles Mezquiriz.*

### MENDAVIA

#### 224. El Castillar (Arqueología 79, núm. 266)

Las excavaciones del presente año han puesto de manifiesto la existencia de una estratigrafía que abarca desde el Bronce Final a la Edad del Hierro. Se descubrieron diversas estructuras arquitectónicas de viviendas y un horno.

*Dir. Exc.: A. Castiella.*



## **PAMPLONA**

### **225. Ponpaelo (Arqueología 79, núm. 267)**

Durante la campaña de 1980 se ha localizado, en la zona de la catedral, un lienzo de la muralla.

*Dir. Exc.: María Angeles Mezquiriz.*

## **SANTA CARA**

### **226. Cara (Arqueología 79, núm. 268)**

Durante la última campaña de excavaciones, la quinta, se trabajó en una amplia zona urbana, descubriéndose una calle enlosada y con pasaderas del siglo I y diversas habitaciones de las casas próximas a la calle. Entre los materiales hallados destacan los de importación, como aretina y campaniense.

*Dir. Exc.: María Angeles Mezquiriz.*

## **VIANA**

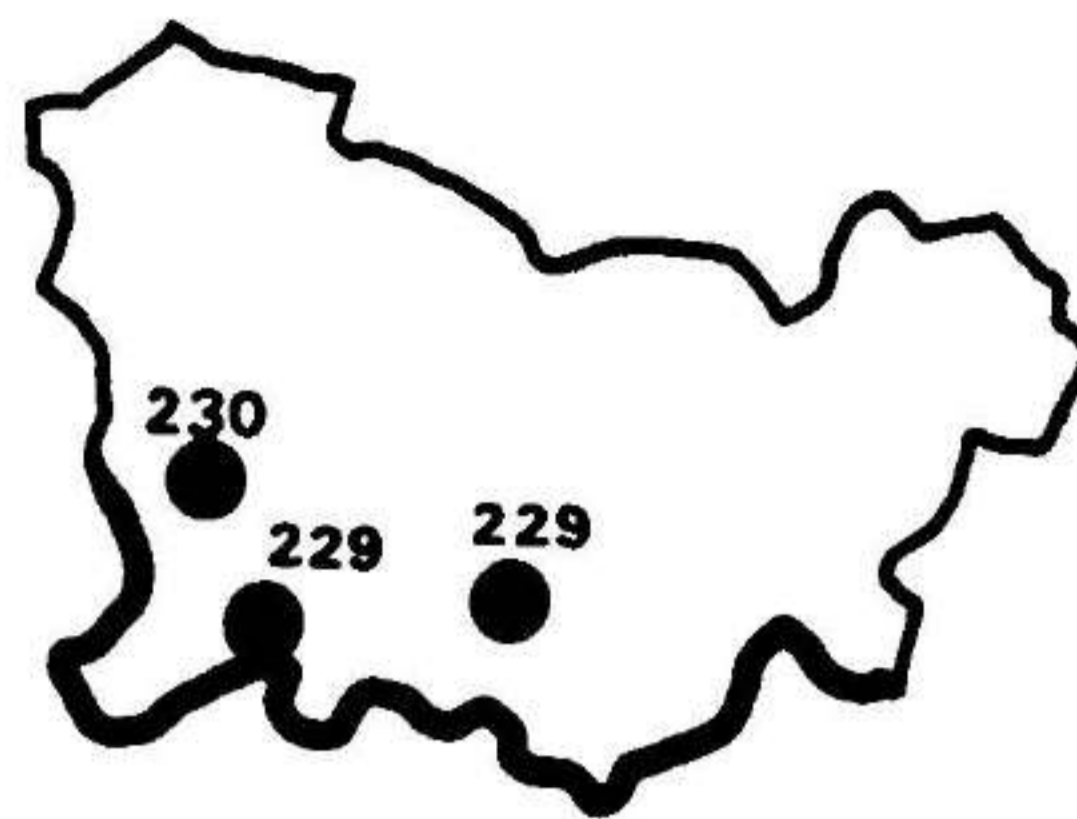
### **227. La Custodia (Arqueología 79, núm. 270)**

No se ha realizado campaña de excavaciones propiamente dicha, sino el levantamiento topográfico del yacimiento.

*Dir. Exc.: A. Castiella.*



## **ORENSE**



## **BANDE**

### **228. Cibda o Acquis Quaerquernis (Baños de Bande) (Arqueología 79, núm. 271)**

Los resultados obtenidos en la campaña de excavaciones han confirmado la datación de los primeros momentos de ocupación del asentamiento en época Flavia. Han aparecido algunas construcciones en el interior del recinto amurallado, que parece ser de origen campamental.

*Dir. Exc.: A. Rodríguez Colmenero.*

## **BLANCOS**

### **229. Ouvigo (Arqueología 79, núm. 272)**

Los trabajos realizados en este yacimiento tardorromano y paleocristiano se han centrado en su conservación y protección.

*Dir. Exc.: A. Rodríguez Colmenero.*

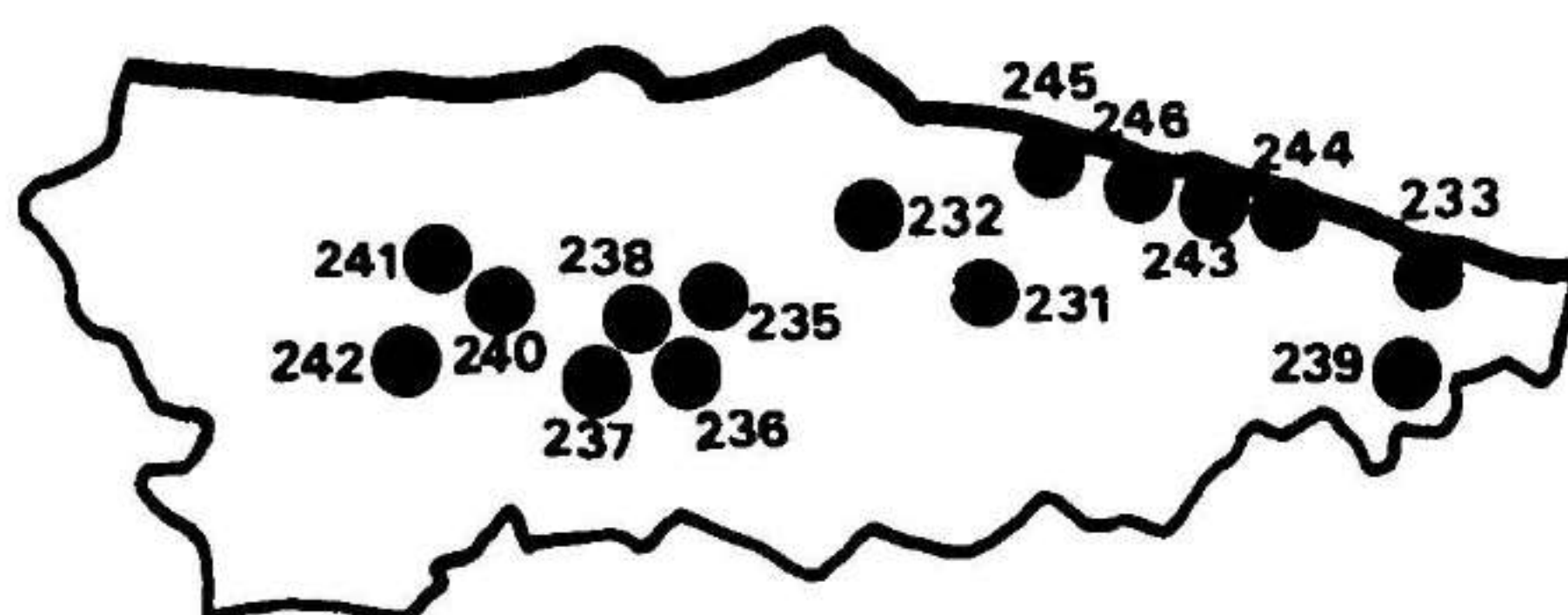
## **CELANOVA**

### **230. Castromao**

Se han realizado trabajos de conservación y protección del yacimiento.

*Dir. Exc.: F. Fariña Busto.*

## OVIEDO



## ALLANDE

### 231. Castro de San Chuis (San Martín de Baduledo, Celón)

Este castro está situado en la parte más alta de las montañas que se alzan por occidente sobre la parroquia de Celón. El poblado tiene una forma aproximadamente triangular y se halla rodeado por una muralla a lo largo de todo su perímetro. El lado más accesible, por la ladera occidental, se encuentra fuertemente protegido por un complejo defensivo de seis fosos, a los que sigue un baluarte, realizado en la muralla mediante su ensanchamiento. Las excavaciones realizadas hasta ahora han puesto al descubierto diversas construcciones de planta circular y angular. Los hallazgos de materiales arqueológicos permiten calificar el asentamiento como un castro o, mejor, *castellum* ocupado en época romana, en relación con las cercanas explotaciones auríferas de la misma época. No obstante, existen abundantes indicios de pervivencias indígenas, tanto en los materiales arqueológicos como en la propia arquitectura y estructura castreña, similar, en líneas generales, a la practicada en época prerromana. La ocupación romana se produjo a partir de mediados o en el último tercio del siglo I d. C.

*Dir. Exc.: F. Jordá Cerdá.*

*Bibliogr.: GONZÁLEZ, J. M.: «Antiguos poblados de Asturias», Gijón, 1976, 84 ss.*

### 232. Cueva de los Azules (Contranquil) (Arqueología 79, núm. 274)

Las excavaciones han tenido como finalidad completar la excavación de los niveles azilienses ya conocidos y ampliar los datos que se poseían sobre los niveles magdalenenses, todo ello en el interior de la cueva. En el exterior se ha iniciado un sondeo estratigráfico para verificar un posible enlace con el interior.

*Dir. Exc.: J. A. Fernández-Tresguerres Velasco.*

*Bibliogr.: FERNÁNDEZ-TRESGUERRES VELASCO, J. A.: «El aziliense en las provincias de Asturias y Santander», Centro de Investigación y Museo de Altamira. Monografías, núm. 2. Santander, 1980, 31 ss.*

## LLANES

### 233. Cueva de la Riera (Posada de Llanes) (Arqueología 79, núm. 278)

Trabajos destinados a comprobar datos ya obtenidos en excavaciones anteriores.  
*Dir. Exc.: G. A. Clark, L. G. Straus y M. R. González Morales.*

*Bibliogr.: MARTINEZ NAVARRETE, M. I.: «La cueva de la Riera (Posada de Llanes, Asturias)», en BIDEA 87 (1976), 231-257.—STRAUS, I. C., y CLARK, G. A.: «Prehistoric Investigations in Cantabria, Spain», en *Journal of Field Archaeology*, 5 (1978), 287-317.—CLARK, G. A., y STRAUS, I. G.: «Cueva de la Mera: objetivo del "Proyecto Paleo-Ecológico" e informe preliminar de la campaña de 1976», en BIDEA 90-91 (1977), 489-505.—STRAUS, I. C., y CLARK, G. A.: «Spain. La Riera paleoecological Project, 1978», en *Old World Archaeology Newsletter II*, 3 (1978), 10-12.—FERNANDEZ-TRESGUERRES VELASCO, J. A.: «El aziliense en las provincias de Asturias y Santander», *Santander*, 1980, 75-93.*

## MORCIN

### 234. Abrigo de Entrefoces (La Foz)

El reciente descubrimiento de diversos grabados de trazo profundo, representando un par de ciervas y un caballo, ha hecho aconsejable la realización de una campaña de estudio. Junto a ellos se ha encontrado un yacimiento arqueológico que, aunque parcialmente destruido, ha facilitado interesantes datos para su evaluación cultural y cronológica; actualmente está en estudio.

*Dir. Exc.: Manuel R. González Morales.*

## OVIEDO

### 235. Abrigo de la Viña (Manzaneda) (Arqueología 79, núm. 279)

La segunda campaña de excavaciones ha confirmado la importancia de este abrigo. Entre los hallazgos más importantes cabe destacar piezas de arte mueble de una importancia singular. Aún están en estudio todos los materiales arqueológicos y muestras de arte rupestre objetos de los trabajos en el presente año.

*Dir. Exc.: Javier Fortea Pérez.*

### 236. Cueva de las Caldas (Priorio)

La tercera campaña de excavaciones en la cueva de las Caldas tiene como finalidad primordial el estudio del yacimiento existente en el exterior de la cueva, así como la realización de obras de cierre y protección de todo el conjunto. En las campañas anteriores se puso de relieve la importancia del yacimiento, con niveles del Solutrense medio y final y del Magdaleniense medio. En una galería situada por debajo de la cavidad principal se encontraron también indicios del Paleolítico Inferior.

*Dir. Exc.: María Soledad Corchón.*

*Bibliogr.: HOYOS, M.; CORCHON, M. S.; SOTO, E., y MELENDEZ, R.: «La Cueva de las Caldas (San Juan de Priorio, Oviedo)», EAE, 115. Madrid (en prensa).*

### **237. Cueva de la Lluera**

Los trabajos realizados en este yacimiento pretenden determinar la conexión entre los sedimentos fluviales de la terraza de inundación del río Nalón y los existentes en la cueva, extraer diversas muestras para su análisis sedimentológico y determinar la estratigrafía arqueológica del yacimiento.

*Dir. Exc.: F. J. Fortea Pérez.*

### **238. Zona de Llagu (Santo Tomás de Latores)**

La iniciación de trabajos arqueológicos en esta zona se debe al hallazgo en prospecciones superficiales de diversos materiales datables en el Paleolítico Inferior. La zona a estudiar abarca la cuenca del río Gafu y sus afluentes en las inmediaciones del pueblo de Llagu, en especial en el denominado «Regeru Quintes».

*Dir. Exc.: J. Adolfo Rodríguez Asensio.*

## **PEÑAMELLERA ALTA**

### **239. Cueva del Quesu de Llonin**

En esta cueva se ha producido uno de los hallazgos más espectaculares de arte rupestre de los realizados recientemente. Se produjo en 1971, al realizar un reconocimiento espeleológico. Las muestras de arte parietal encontradas hasta ahora se concentran a lo largo de un gran lienzo de la pared situada a la derecha de la entrada. En resumen, pueden distinguirse tres tipos de representaciones. Las pintadas en rojo y de temática abstracta, fechadas, de momento, dentro del auriñaciense y del auriñaco-gravetiense. Los grabados con trazo múltiple y que representan un total de 33 animales; destacando, por su número, los cérvidos y cápridos, aunque también aparecen équidos y bóvidos, se fechan en el Solutrense y Solutreo-Magdalenense. Las representaciones pintadas en negro de carácter tanto figurativo como abstracto, que se fechan en el Magdalenense. Además, existen dos representaciones aisladas de un caballo y un cérvido, pintadas en la pared situada a la izquierda de la entrada. Los trabajos arqueológicos programados están destinados a la obtención de una completa documentación planimétrica de todo el conjunto artístico y a la realización de sondeos que permitan identificar las características y posibilidades estatigráficas del yacimiento arqueológico existente en la cueva, parcialmente destruido con anterioridad al descubrimiento del arte rupestre.

*Dir. Exc.: E. Baquedano Pérez.*

*Bibliogr.: BERENGUER, M.: «El arte parietal prehistórico de la Cueva de Llonin», Oviedo, 1979.*

## **REGUERAS, LAS**

### **240. Cueva Oscura de Ania (Arqueología 79, núm. 277)**

Se han proseguido los trabajos de excavación en este yacimiento del Paleolítico Superior. Cabe destacar, por su importancia, los hallazgos de Arte mueble.

*Dir. Exc.: J. Manuel Gómez-Tabanera.*

## REGUERAS, LAS

### 241. Túmulos de Las Regueras (Arqueología 79, núms. 286 y 287)

Dentro del Concejo de Las Regueras se conocen en la actualidad tres campos de túmulos: en Piedrafita (Soto de Las Regueras), al suroeste del Monte Tirón y en Llano de la Vera (Trasmonte). Todos ellos, así como otros que están en proceso de catalogación, están siendo adecuadamente documentados mediante levantamientos topográficos y, una vez prospectados, se va a proceder a la excavación de algunos a fin de establecer su estructura y características culturales. Estas actuaciones son la continuación de las ya realizadas en zonas similares, como Silvota de Bobes y El Altu La Mayá.

*Dir. Exc.: M. Angel de Blas Cortina.*

### 242. Cueva de la Paloma (Soto de las Regueras) (Arqueología 79, núm. 288)

Se han proseguido los trabajos dentro de la tercera campaña de excavaciones.

*Dir. Exc.: Julián Baleares Pérez.*

*Bibliogr.: FERNANDEZ-TRESGUERRAS VELASCO, Juan A.: «El azillense en las provincias de Asturias y Santander». Centro de Investigación y Museo de Altamira. Monografías, núm. 2. Santander, 1980, 59 ss.*

## RIBADEDEVA

### 243. Cueva del Espinoso (La Franca) (Arqueología 79, núm. 281)

Se han proseguido los trabajos de prospección, limpieza y documentación topográfica del complejo kárstico donde se encuentra la cueva. Hasta el momento se han encontrado indicios, sobre todo faunísticos, del Paleolítico Superior. También se documentaron una serie de restos óseos humanos, sin ningún tipo de ajuar asociado, cuya posible relación con el yacimiento del Paleolítico Superior reseñado está siendo estudiado en la actualidad. Por otro lado, se ha encontrado un abrigo, algo por debajo de la cueva, que parece contener un yacimiento asturiense.

*Dir. Exc.: M. Camen Márquez Uría.*

### 244. Cueva de Mazaculos II o de la Cantera (La Franca)

Esta nueva campaña en la cueva de Mazaculos II se ha planteado, fundamentalmente, a raíz del hallazgo en la campaña de 1979 de niveles con cerámica en una sala interior. Su estudio puede resultar relevante para el conocimiento de la secuencia cultural de tránsito entre los momentos finales del Paleolítico y la primera aparición de cerámicas en la zona asturiana.

*Dir. Exc.: M. González Morales.*

*Bibliogr.: GONZALEZ MORALES, M.: «Excavaciones en el conchero asturiense de la Cueva de Mazaculos II (La Franca, Ribadedeva, Asturias)», en BIDEA 93-94 (1978), 369-383.—GONZALEZ MORALES, M., y MARQUEZ URÍA, M. C.: «The asturian shell midden of Cueva Mazaculos II (La Franca, Asturias, Spain)», en Current Anthropology 193 (1973), 614 ss.—GONZALEZ MORALES, M. R., y otros: «El conchero asturiense de la Cueva de Mazaculos II (La Franca, Asturias): Campaña de 1976 a 1978», en NAI 9 (1980), 35-62.*

## **RIBADESELLA**

### **245. Cueva de Tito Bustillo (Arqueología 79, núm. 282)**

Se han proseguido los trabajos en el yacimiento arqueológico, así como el estudio completo de todo el arte rupestre de la cueva con un total de 11 conjuntos. Esta última labor ha propiciado el descubrimiento de nuevas representaciones, en especial dentro del panel principal de las pinturas, donde ha aparecido una importante serie de grabados.

*Dir. Exc.: Alfonso Moure.*

*Dir. Estudio de Arte Rupestre: Alfonso Moure y Rodrigo de Balbín.*

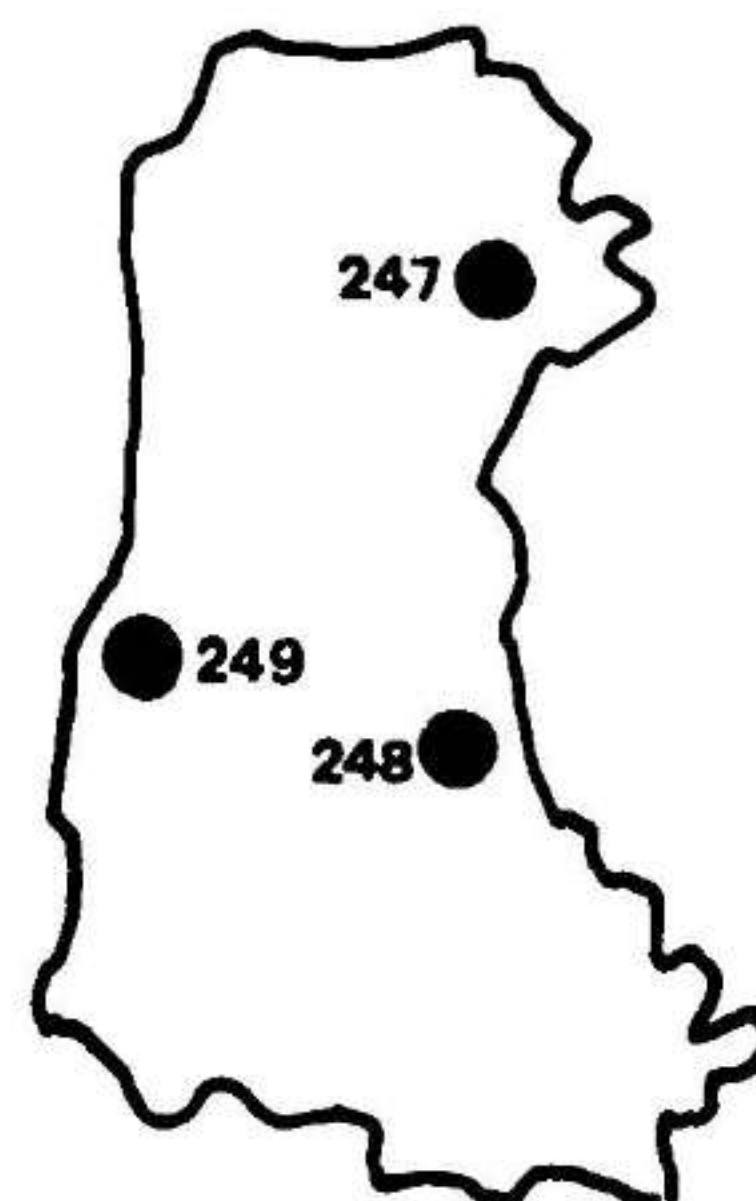
## **RIBERA DE ARRIBA**

### **246. Cueva de Ferreros**

Las primeras prospecciones superficiales hechas en esta cueva han permitido el reconocimiento de industrias del Paleolítico Superior. Esto y su cercanía al «Santuario Profundo» de pinturas rojas de Entrecueves (Les Segaes) han aconsejado el estudio más detenido del yacimiento arqueológico, a fin de conseguir una secuencia estratigráfica del mismo y, a la vez, una serie de datos sedimentológicos, polínicos, etcétera, que pueden resultar especialmente relevantes para el conocimiento de la secuencia climática de la zona en época prehistórica.

*Dir. Exc.: M. Angel de Blas Cortina.*

## **PALENCIA**



## **AGUILAR DE CAMPOO**

### **247. Monasterio de Santa María la Real (Arqueología 79, núm. 289)**

Se ha realizado la tercera campaña de excavaciones.  
*Dir. Exc.: Manuel Retuerce Velasco y Pedro Matesanz Vera.*

## **ASTUDILLO**

### **248. Palacio del Rey Don Pedro**

Se ha realizado la segunda campaña de excavaciones.  
*Dir. Exc.: Pedro Lavado Paradinas.*

## **CALZADILLA DE LA CUEZA**

### **249. Quintanilla de la Cueva**

Se está desarrollando en la actualidad un programa de consolidación y conservación de los mosaicos procedentes de la villa romana.  
*Dir. Exc.: M. Angel García Guinea.*

## LAS PALMAS DE GRAN CANARIA



## AGAETE

### 250. Valle de Guayedra (Arqueología 79, núm. 294)

La campaña de excavación del presente año se ha centrado en el área de El Roque y en la Majada de Atabaca. El primero está constituido por una necrópolis de cuevas y estructuras arquitectónicas. En la zona central del valle de la Majada de Atabaca se ha localizado una zona de poblado.

*Dir. Exc.: Celso Martín de Guzmán.*

*Bibliogr.: MARTIN DE GUZMAN, C.: «Valle de Guayedra (Gran Canaria)». NAH 10, 1980. 381 y ss.*

## LA OLIVA (Isla de Fuerteventura)

### 251. Cueva de Villaverde (Arqueología 79, núm. 296)

Durante la campaña realizada en 1980 se han continuado los trabajos de excavación en el interior de la cueva, evidenciándose una ocupación humana con restos de hogares. El material arqueológico está constituido por cerámica, industria lítica y restos de fauna.

*Dir. Exc.: Francisca Hernández y Dolores Sánchez.*

## SAN BARTOLOME DE TIRAJANA

### 252. Necrópolis de Anteara (Arqueología 79, núm. 295)

En esta necrópolis tumular, situada en la margen derecha del barranco de Fataga, se han excavado varios túmulos, en cuyo interior aparece la cista de piedras que alberga



la inhumación del cadáver. Este aparece depositado en posición decúbito lateral sobre el lecho de la cista, salvo en algún caso que aparece sobre una esterilla de fibra vegetal.  
*Dir. Exc.: Rosa Schueter.*

## **SAN NICOLAS DE TOLENTINO**

### **253. Los Caserones (Arqueología 79, núm. 297)**

Durante 1980 se ha programado la continuación de las excavaciones en el área del poblado.

*Dir. Exc.: Mari Cruz Jiménez.*

*Bibliogr.: JIMENEZ GOMEZ, M. C., y ARCO AGUILAR, M.ª del C.: «El lomo de los Caserones. Nueva estación tumular en San Nicolás de Tolentino (Gran Canaria)». Tabona, 3, 165 y ss.*

## **TEGUISE**

### **254. Zonzamas (Arqueología 79, núm. 298)** M.H.A. y Arq. R.O. 1344, de 27 de abril de 1979

La última campaña se ha centrado en la zona de la muralla y en el área de las construcciones semisubterráneas del poblado.

*Dir. Exc.: Inés Dug.*

## PONTEVEDRA



## CATOIRA

### 255. Las Torres de Oeste (Oeste)

Las excavaciones realizadas en este yacimiento han puesto al descubierto su relación con la red viaria romana de Galicia, relacionada con el comercio marítimo. No obstante, las construcciones existentes deben corresponder ya a un período altomedieval, perviviendo hasta el siglo XV, fecha en el que probablemente fue destruido en la campaña de los Reyes Católicos contra los señores feudales de Galicia. Durante el presente año sólo se han realizado trabajos destinados a completar los resultados ya obtenidos en anteriores campañas, a fin de proceder a su publicación.

*Dir. Exc.: Fernando Acuña Castroviejo.*

*Bibliogr.: CHAMOSO LAMAS, M.: «Excavaciones en Torres de Oeste», en CEG VI (1951), 283 ss. — BAULL, A.: «Excavaciones en las Torres de Oeste (Catoira, Pontevedra)», en NAH XIII-XIV (1969-70), 300 ss.*

## PORRIÑO

### 256. Las Gándaras de Budiño

Yacimiento paleolítico excavado en 1963 por E. Aguirre y situado sobre una terraza fluvial del río Louro, afluente del Miño. Las nuevas excavaciones se han planteado con el fin de solucionar el desfase que se detectó entre la industria encontrada en el yacimiento, tipológicamente atribuible al Asturiense (Paleolítico inferior) y los análisis sedimentológicos y fecha proporcionada por el análisis radiocarbónico: 26.700 (+3.600, -2.500) y 18.000 (+300), que entrarían ya dentro del Paleolítico Superior de la región cantábrica.

*Dir. Exc.: Julio M. Vidal Encinas.*

*Bibliogr.: AGUIRRE, E.: «Las Gándaras de Budiño-Porriño (Pontevedra)», EAE 31, Madrid, 1964. — AGUIRRE, E., y BUTZER, K.W.: «Problematic Pleistocene Artifact assemblage from North western Spain», en Science 157 (1957). — BUTZER, K.W.: «Geomorphology and Stratigraphi of the Paleolithic Site of Budiño», en Eiszeitalter und Gegenwart 18 (1967).*

## **SANXENXO**

### **257. A Lanzada (Noalla)**

Los trabajos de esta campaña se van a dedicar únicamente a la consolidación y limpieza del yacimiento.

*Dir. Exc.: Francisco Fariña Busto.*

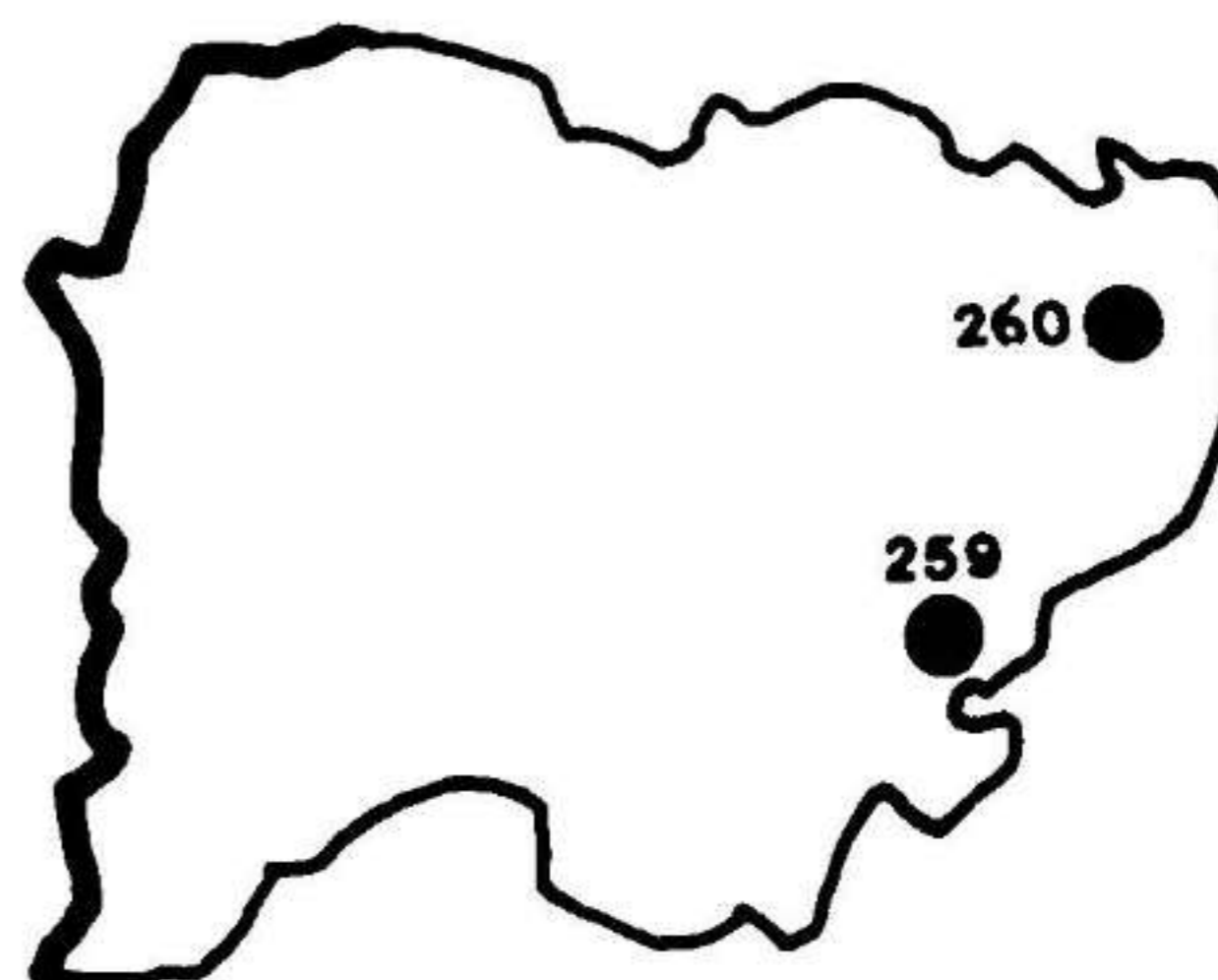
## **CRUCES, VILA DE**

### **258. O Marco do Camballon (Oirós) (Arqueología 79, núm. 299)**

Sólo se han realizado trabajos de documentación planimétrica, limpieza y conservación.

*Dir. Exc.: José Carlos Sierra Rodríguez.*

## SALAMANCA



## GALISANCHO

### 259. Galisancho

Dolmen recientemente descubierto, situado en la margen del arroyo Carmeldo en su confluencia con el Tormes. Es uno de los muchos conocidos en la provincia, con la ventaja sobre aquéllos de que, al menos por lo que da a entender el aspecto exterior de su túmulo, se encuentra intacto. Su excavación se sitúa en un plan de estudio y protección de este tipo de monumentos iniciado este año por el Museo de Salamanca.

*Dir. Exc.: M. Santonja.*

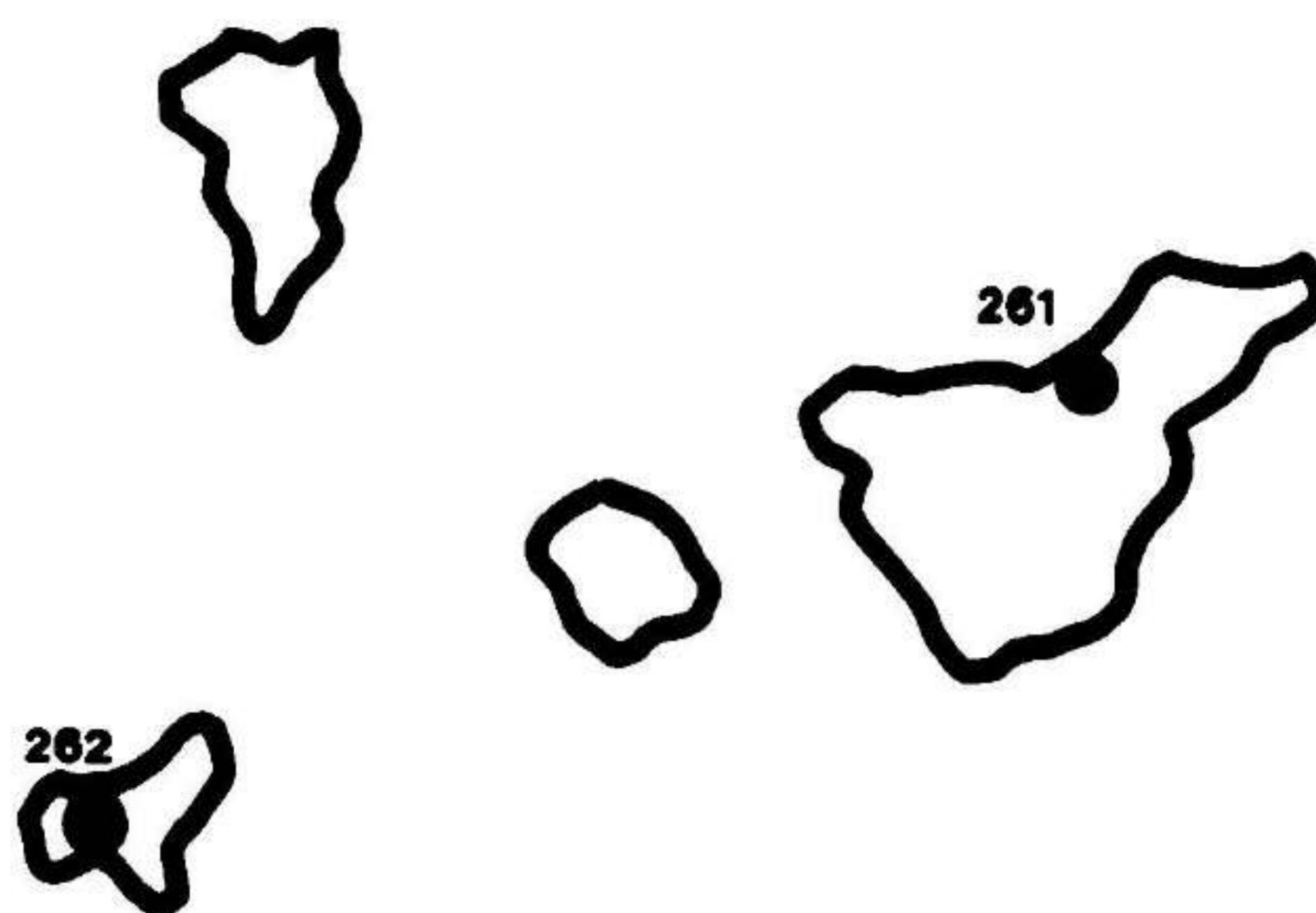
## LA TALA

### 260. Coto Alto (Arqueología 79, núm. 303)

En este poblado del Bronce Inicial se ha excavado una cabaña de planta oblonga u oval que ha proporcionado numerosos materiales cerámicos, entre los que destacan especies decoradas pre y campaniformes y cogotas I, y líticos, como puntas de flecha de sílex de variada tipología y abundantes cuentas de collar.

*Dir. Exc.: S. López Plaza.*

## **SANTA CRUZ DE TENERIFE**



### **LOS SAUCES (Isla de La Palma)**

#### **261. San Juan**

Este poblado, situado en el barranco de San Juan, está compuesto por una serie de cuevas o tubos volcánicos, algunos de gran tamaño, que han sido utilizados como lugar de habitación por sus excelentes condiciones de habitabilidad. Ante el peligro de destrucción del yacimiento, dada la proliferación de los «buscadores de tesoros», se han iniciado las excavaciones sistemáticas.

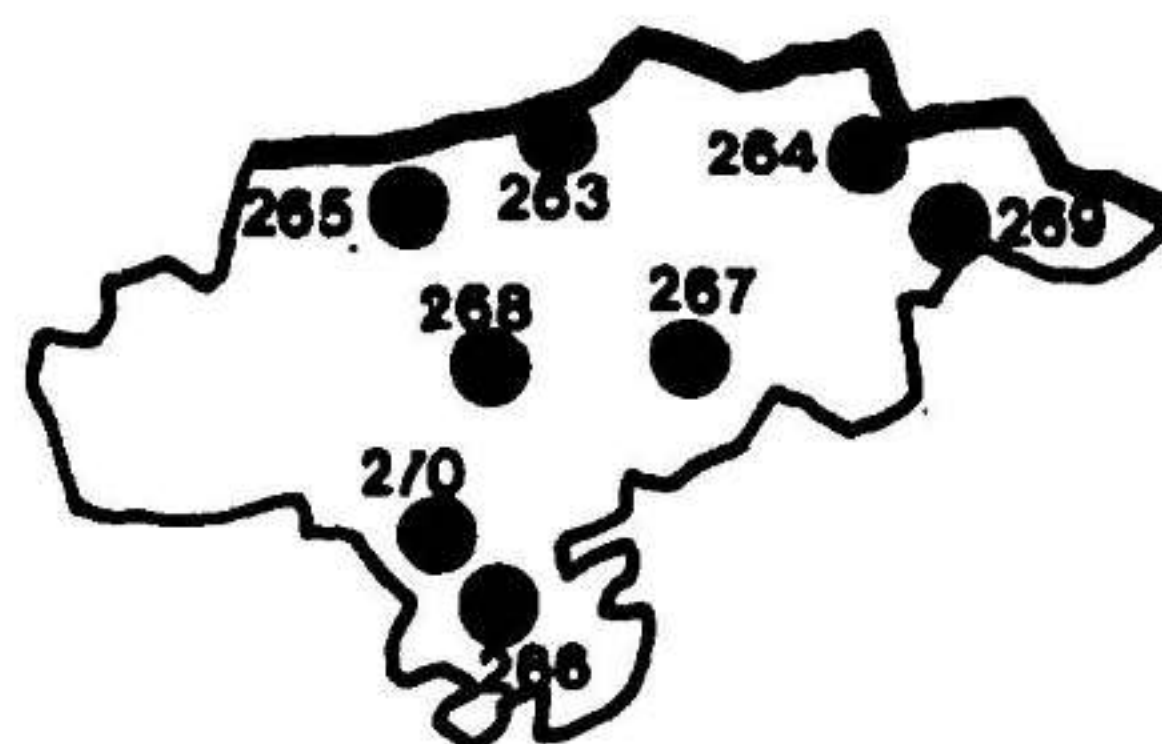
*Dir. Exc.: Juan Francisco Navarro y Ernesto Martín.*

### **LA RESTINGA (Isla de Hierro)**

#### **262. Conchero de la Herradura**

Ante el evidente interés que reviste este lugar para el conocimiento de la prehistoria de la isla del Hierro, ya que, debido a las remociones clandestinas se ha podido constatar su formación estratigráfica y su situación en la vertiente sur, próxima a la zona donde, al parecer, se registró la mayor actividad humana en la isla, se ha programado una campaña de excavación cuyos resultados podrán proporcionar nuevos datos acerca de las secuencias culturales de la zona sur de la isla.

*Dir. Exc.: María Cruz Jiménez.*



## **SANTANDER**

### **ALFOZ DE LLOREDO**

#### **263. Cueva de Cualventi (Oreña) (Arqueología 79, núm. 308)**

Se han proseguido los trabajos de excavación en la zona de la entrada.  
*Dir. Exc.: Miguel Angel García Guinea.*

### **CAMARGO**


#### **264. Castillo de Escobedo (Arqueología 79, núm. 309)**

Se ha realizado la segunda campaña de excavaciones.  
*Dir. Exc.: Ramón Buhigas Roldán.*

### **CASTRO URDIALES**

#### **265. Cueva de la Hoz (Sámano)**

Se prosigue el estudio de las manifestaciones de arte rupestre encontradas en 1979.  
*Dir. Exc.: I. Barandiarán.*



Ideomorfos de la Cueva del Castillo. Puente Viesgo, Santander.





## ENMEDIO

### 266. Iulóbriga (Retortillo)

Este yacimiento romano era conocido ya desde antiguo y fue objeto de excavaciones en la década de los años cincuenta por un equipo del Instituto Rodrigo Caro de Arqueología, bajo la dirección de A. García y Bellido. Es un importante núcleo urbano fundado por los romanos de nueva planta en territorio cántabro y de época altoimperial. Comprende una amplia zona de las cercanías de Retortillo, aunque la más excavada hasta ahora ha sido La Llanuca, donde se han puesto al descubierto diversos restos de viviendas alineadas a lo largo de una calle porticada. Iulóbriga era una mansión de la vía que unía la meseta con la costa santanderina. Las primeras labores realizadas esta campaña han consistido en la limpieza de los restos ya descubiertos y en la realización de diversos sondeos de prospección.

*Dir. Exc.: Ramón Tesa Casulo y José M. Iglesias Gil.*

*Bibliogr.: CARBALLO, J.: «Las primicias de Iulóbriga», en Homenaje a Julio Martínez Santaolalla, I, Actas y Memorias de la Sociedad Esp. de Antropología, Etnografía y Prehistoria XXI (1946), 129-133. —HERNANDEZ MORALES, A.: «Julóbriga, ciudad romana en Cantabria», Santander, 1946. —GONZALEZ ECHEGARAY, J.: «Posición política de la ciudad de Julóbriga», en Altamira I (1952). —GARCIA Y BELLIDO, A.: «Julóbriga, ciudad romana de Cantabria. Las nuevas excavaciones», en AEA XXVI (1953). —GARCIA Y BELLIDO, A.; FERNANDEZ DE AVILES, A.; MONTEAGUDO, L., y VIGIL, P.: «Excavaciones en Julóbriga y exploraciones en la región cántabra», en NAF V (1956-1961), 218. —GARCIA Y BELLIDO, A.: «Puñal romano en Iulóbriga», en AEAq. XXXVI (1963), 200. —GARCIA Y BELLIDO, A.; FERNANDEZ DE AVILES, A., y GARCIA GUINEA, M. A.: «Excavaciones en Julóbriga y exploraciones arqueológicas en Cantabria», en Anchos del AEAq. IV, Madrid, 1970.*

## MIERA

### 267. Cueva del Salitre (Arqueología 79, núm. 312)

La importancia de este yacimiento del Paleolítico Superior se vio acentuada tras el hallazgo de un cráneo infantil en la campaña 1979. En el mismo lugar se encontraron otros restos de animales, entre ellos una costilla con marcas de descarnado y fragmentos de colorante ocre. Se ha continuado la excavación en la zona de entrada, donde se han documentado niveles del Magdaleniense Superior y del Aziliense.

*Dir. Exc.: Federico Bernaldo de Quirós.*

*Bibliogr.: FERNANDEZ-TRESGUERRES VELASCO, Juan A.: «El aziliense en las provincias de Asturias y Santander», Centro de Investigación y Museo de Altamira, Monografías, núm. 2, Santander, 1980, 57.*

## PUENTE VIESGO

### 268. Cueva del Castillo (Arqueología 79, núm. 313)

En esta segunda campaña se han realizado, ante todo, obras de acondicionamiento, limpieza y conservación de la cueva. La zona donde se ha trabajado con más intensidad ha sido la del vestíbulo de entrada al aire libre, donde se han identificado niveles

arqueológicos hasta el Paleolítico Inferior, es decir, la estratigrafía que ya encontró Obermaier y que hace de este yacimiento uno de los más importantes de Europa occidental.

*Dir. Exc.: Victoria Cabrera Valdés.*

*Bibliogr.: CABRERA VALDEZ, V.: «El nivel Magdaleniense B de la cueva del Castillo: restos humanos y su entorno cultural», en Primer Simposium de Antropología Biológica, Madrid, 1978.—IDEM: «Pieza inédita del arte mueble de la Cueva del Castillo», en TP 36, 1979.—FERNANDEZ-TRESGUERRES VELASCO, J. A.: «El aziliense en las provincias de Asturias y Santander», Centro de Investigación y Museo de Altamira. Monografías, núm. 2. Santander, 1980, 53.*

## **RASINES**

### **269. El Tojuelo y Las Espadañas (Ojébar)**

El reciente descubrimiento de unas construcciones de planta circular, que afloraban parcialmente sobre la superficie en los lugares de El Tojuelo y Las Espadañas, cercanos al barrio de Ojébar, en el santanderino municipio de Rasines, aconsejó la realización de varios sondeos de prospección. Aunque en principio se suponía que podría tratarse de un asentamiento cántabro prehistórico, las excavaciones han demostrado que las construcciones son de época reciente, posiblemente de los últimos trescientos años, y pueden estar en relación con las ferrerías y carboneras que existían en la zona; el hallazgo de cerámica vidriada, posterior a época medieval, confirma la datación en momentos modernos o contemporáneos.

*Dir. Exc.: María R. Serna.*

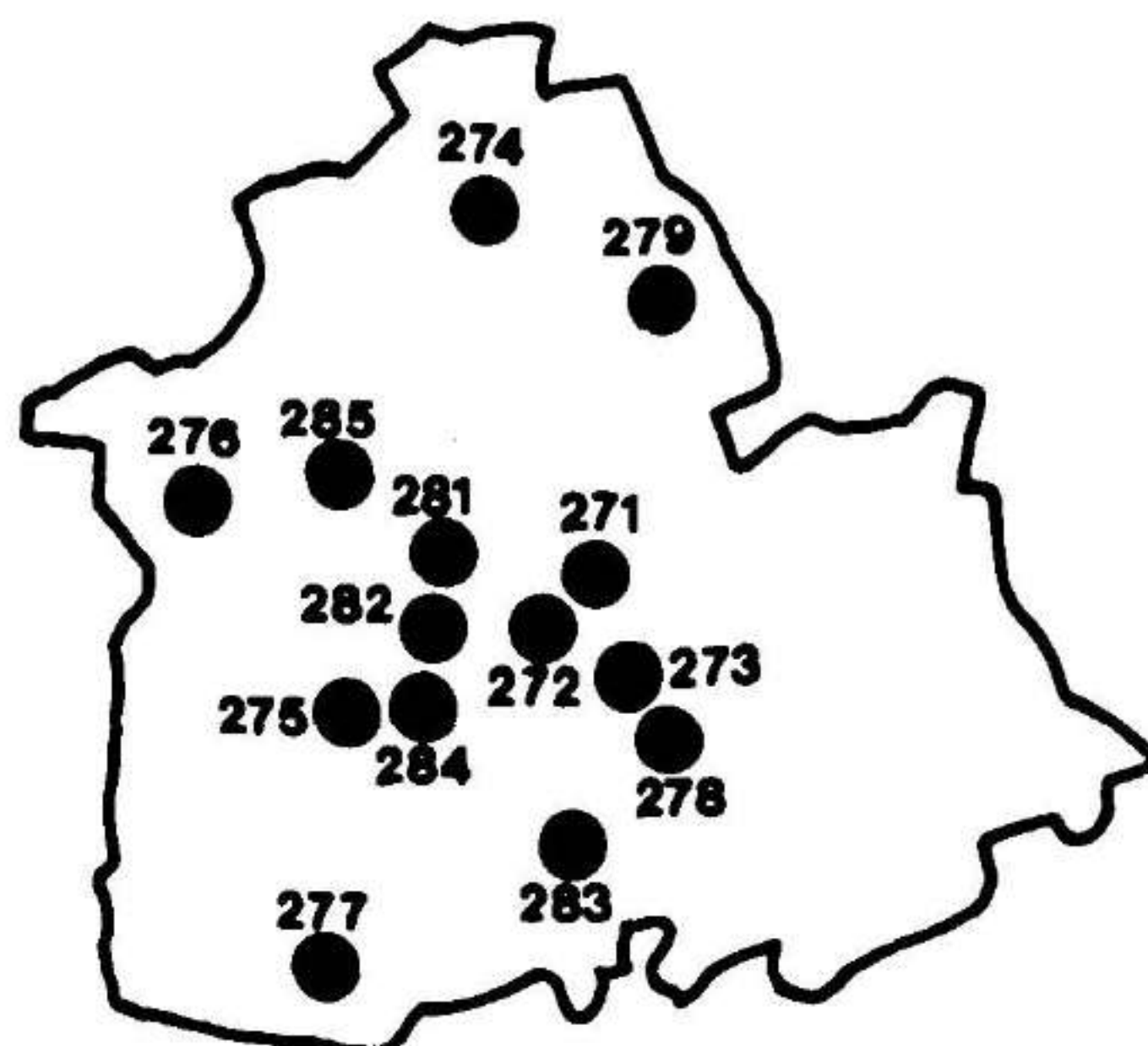
## **VALDERREDIBLE**

### **270. Santa María de Hito (Arqueología 79, núm. 314)**

Se han continuado los trabajos en el área cercana a la ermita. Los trabajos hasta ahora realizados demuestran que la necrópolis altomedieval es una perduración de otro de época tardorromana, posible villa rural, cuyos restos están siendo estudiados en la actualidad.

*Dir. Exc.: Rosa Gimeno García-Lomas.*

## SEVILLA



## CARMONA

- 271. Necrópolis** (Arqueología 79, núm. 317).  
MHA D. 265M 615/3 de junio de 1931.

Iniciadas ya en 1979 las excavaciones sistemáticas en la necrópolis de Carmona, cuyos primeros trabajos se han centrado en la llamada «Hondonada de El Certinal», en torno al Anfiteatro Romano. Se han documentado varias tumbas de incineración y de inhumación. Las de incineración presentan una variada tipología, destacando por sus características las tumbas en pozo con escaleras labradas en la roca y cámara, donde coexisten ambos ritos. En general, las tumbas de inhumación consisten en una fosa rectangular excavada en la roca. Ambos tipos de enterramiento son coetáneos en esta necrópolis, ya que la diferencia de ritual parece obedecer a diferencias socioeconómicas, pudiéndose fechar en torno al siglo I d. C.

*Dir. Exc.: María Belén Deamos.*

- 272. Huerta Cabellos** (Arqueología 79, núm. 318)

La continuación de los trabajos de excavación en este yacimiento aportarán nuevos datos acerca de las estructuras de los enterramientos tumulares, ritos funerarios practicados y materiales que componen el ajuar y su cronología.

*Dir. Exc.: Carmen del Arco.*

- 273. Los Alcores**

Dentro del plan de investigación que el Departamento de Prehistoria y Arqueología de la Universidad de Sevilla viene realizando acerca de la evolución cultural del Neolítico a la Protohistoria en Andalucía Occidental se ha programado la realización de unas prospecciones en el borde SE de Los Alcores, realizándose varios sondeos estratigráficos en el área de Carmona.

*Dir. Exc.: Manuel Pellicer.*

## CAZALLA DE LA SIERRA

### 274. Cuevas de Santiago (Arqueología 79, núm. 319)

Las excavaciones realizadas en la Cueva Chica de Santiago han puesto de manifiesto la existencia de una secuencia estratigráfica de más de tres metros de potencia cuyos niveles inferiores corresponden a una fase neolítica, los medios a una fase calcolítica precampaniforme y los superiores a un momento de ocupación en época medieval. Durante 1980 se ha programado la continuación de estas excavaciones tanto en la entrada como en el interior de la Cueva Chica para corroborar las estratigrafías obtenidas en campañas anteriores y la realización de varios sondeos en la Cueva Grande de Santiago que podrán aportar nuevos datos acerca de las características diferenciales existente en los niveles neolíticos.

*Dir. Exc.: Pilar Acosta.*

## DOS HERMANAS

### 275. Cortijo de Tixe (Arqueología 79, núm. 320)

En los terrenos del antiguo Cortijo de Tixe se han realizado a lo largo de todo el año excavaciones en aquellas parcelas afectadas por la construcción del polígono industrial. Se han localizado los restos de unas termas y diversas construcciones realizadas con ellas de época tardorromana.

*Dir. Exc.: María Gracia Lasso de la Vega y María Luisa Benítez.*

## GERENA

### 276. Huerta de Nicomedes (Arqueología 79, núm. 321)

La campaña de 1980 ha completado la excavación de la basílica y necrópolis paleocristiana y visigoda. La basílica es de planta rectangular con tres naves y baptisterio a los pies, en pila bautismal que insinúa la forma de cruz realizada en «opus signinum» se han excavado más de un centenar de enterramientos con ajuares constituidos por jarritas visigodas, broches de cinturón, ungüentarios de vidrio, etc.

*Dir. Exc.: María Gracia Lasso de la Vega.*

## LEBRIJA

### 277. Huerto Pimentel

El corte estratigráfico realizado en el cerro artificial situado sobre un estero de la marisma, en el lugar conocido como Huerto Pimentel, han documentado la existencia de varios momentos de ocupación: El primer asentamiento el poblado se realizaría a

mediados del II milenio a. C., con restos de cabañas ovales. Un segundo momento correspondería a los inicios del Bronce Final. Los restos de construcción corresponden a casas rectangulares. El momento final del poblado podría situarse hacia los siglos VII a. C., apareciendo las primeras cerámicas a torno pintadas.

*Dir. Exc.: Antonio Tejera.*

*Bibliogr.: TEJERA GASPAR, A.: «Huerto Pimentel (Lebrija, Sevilla). Un poblado del Bronce Medio y Final en la marisma del Guadalquivir». XVCNA, 203 y ss.*

## **OLIVARES**

### **278. Cerro de las Cabezas (Arqueología 79, núm. 324)**

Las excavaciones realizadas en este cerro han documentado varios momentos de ocupación del mismo: Bronce Final, asentamientos ibéricos cuyos materiales denuncian unas relaciones con comerciantes púnicos y asentamientos ibéricos más tardíos en contacto con el mundo romano hasta el Alto Imperio y, finalmente, una ocupación en época tardorromana.

*Dir. Exc.: F. J. Presedo.*

## **PEÑAFLOR**

### **279. La Viña**

En este término municipal, en el lugar conocido por «El Calvario», se encuentran los restos de la antigua ciudad de «Celti». Las excavaciones realizadas han documentado la existencia de restos de construcciones que pueden fecharse desde el Siglo V a. C. al IV d. C. La campaña de 1980 se ha centrado en la zona denominada «La Viña», donde se ha obtenido una secuencia cultural que abarca desde el Bronce Final hasta época tardorromana.

*Dir. Exc.: Fernando Fernández y Javier Verdugo.*

## **SANTIPONCE**

### **280. Cerro de la Cabeza**

En este yacimiento, situado en las estribaciones del Aljarafe sevillano, se ha realizado un sondeo estratigráfico documentándose una secuencia estratigráfica con restos de construcciones pertenecientes a los siglos VII y V a. C. La cerámica de estos niveles está realizada generalmente a torno: cerámica de barniz rojo, gris, pintada de bandas. En menor proporción aparecen las cerámicas a mano, destacando un soporte decorado con motivos geométricos pintados «tipo carambolo».

*Dir. Exc.: Paloma Cabrera y Jesús Fernández.*

- 281. Itálica** (Arqueología 79, núm. 326)  
MHA D 0099 R. O. 13 diciembre 1912  
D 0554 D. 1757/1962, de 5 de julio

Dentro del plan de excavaciones programado para 1980 en Itálica destacan los trabajos realizados en el área del Foro, donde se han documentado numerosos edificios que una vez estén excavados en su totalidad constituirán una nueva zona monumental dentro del conjunto. Entre estos edificios hay que señalar la existencia de un posible pórtico, aunque aún está por delimitar cuál es su relación con el Foro.

*Dir. Exc.: Pilar León.*

## SEVILLA

- 282. Universidad Laboral** (Arqueología 79, núm. 327)

Durante la campaña de 1980 se ha concluido la excavación del fondo de la cabaña de la Edad del Bronce. Los materiales, muy homogéneos, se caracterizan por la presencia de cerámicas de retícula bruñida y pintada de tipo carambolo.

*Dir. Exc.: J. A. de la Sierra y María Gracia Lasso de la Vega.*

## UTRERA

- 283. Olivar Alto** (Arqueología 79, núm. 328)

La ciudad actual de Utrera se asienta sobre un yacimiento arqueológico. Esta característica obliga a una actuación de urgencia permanente en los solares y zonas afectadas por las construcciones modernas. Así se ha excavado una necrópolis turdetano-romana con más de cien enterramientos de incineración y realizado una serie de sondeos en los solares de la parte alta de la ciudad.

*Dir. Exc.: Diego Oliva y Manuel María Ruiz.*

## VALENCINA DE LA CONCEPCION

- 284. Valencina de la Concepción** (Arqueología 79, núm. 329)

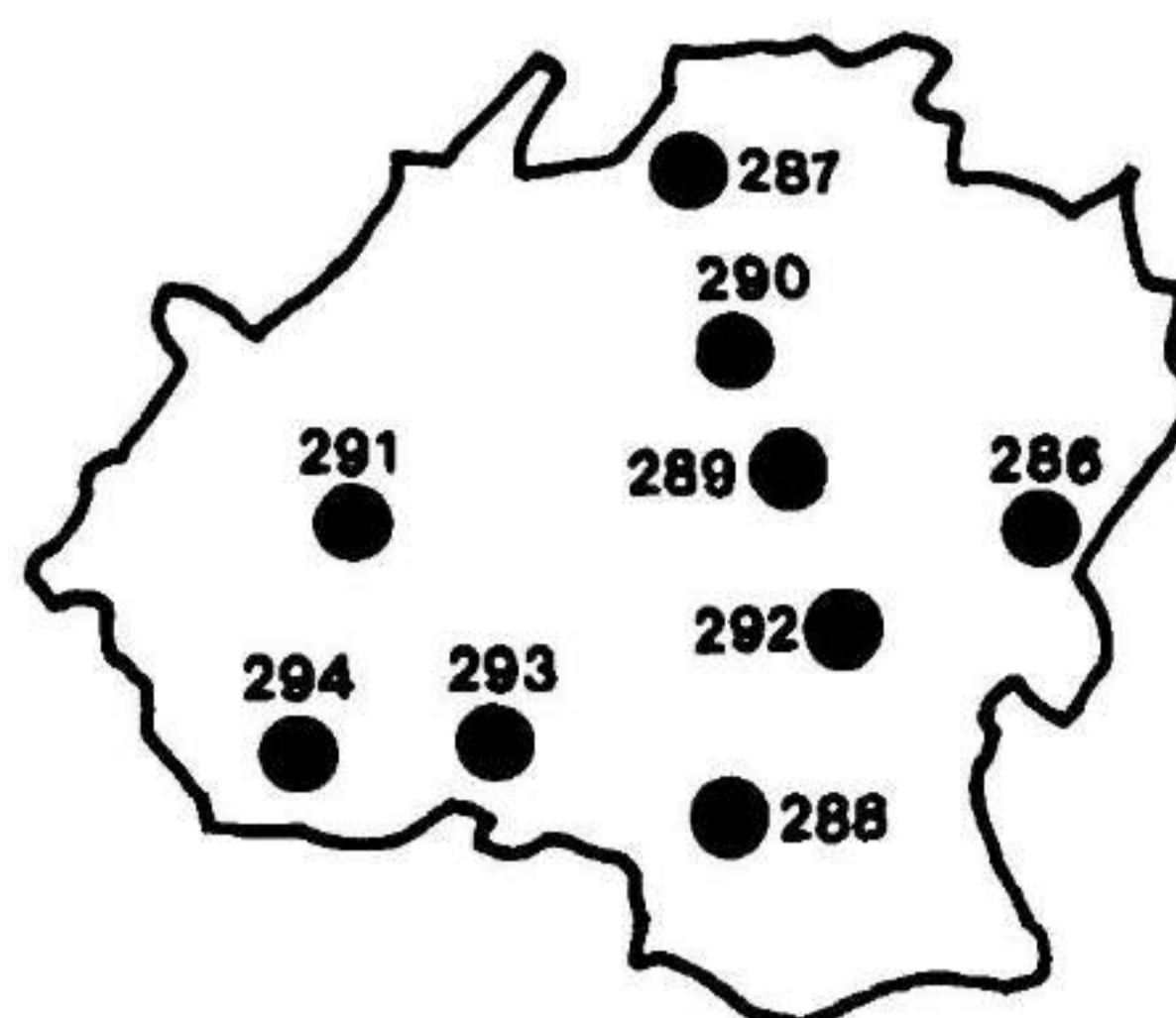
Se han realizado a lo largo del año sondeos en todos los solares que iban a ser edificados. Los materiales aparecidos consisten en su mayor parte en cerámicas y útiles de sílex de la Edad del Cobre, habiéndose documentado la existencia de un posible fondo de cabaña que ha proporcionado más de un centenar de típicos colgantes cilíndricos.

## VILLANUEVA DEL RIO

- 285. Munigua** (Arqueología 79, núm. 330)  
M.H.A. D. 265 M (196), de 3 de junio 1931

Durante la campaña de 1980 se han continuado las excavaciones en las casas situadas al oeste del Foro y al norte de las termas. En la primera se ha documentado su reutilización de forma modesta después de su abandono, ocurrido a finales del siglo II o principios del siglo III d. C. Igualmente se han continuado la excavación de la calle que une la zona de habitación al pie de la colina con las construcciones del foro y el santuario de terrazas. Al lado de la calle aparecen varias habitaciones excavadas en la roca que podrían ser tiendas o pequeños talleres. Los sondeos realizados en el espolón norte han documentado la existencia de restos de construcciones en parte cubiertas por el Santuario de Terrazas. En la zona de la muralla que atraviesa la necrópolis sur se ha documentado un nuevo sistema de construcción con revestimiento exterior de sillares.  
*Dir. Exc.: Wilhelm Grünhagen y Theodor Hauschild.*

## SORIA



## AGREDA

### 286. Necrópolis de la Iglesia de San Juan Bautista (Arqueología 79, núm. 331)

Se ha realizado otra campaña de excavaciones en esta necrópolis de tumbas excavadas en la roca y forma antropomorfa que, como es habitual en los cementerios medievales, o carecían de ajuar o era realmente escaso. Sin embargo, el hallazgo de cerámica medieval puede producir grandes cambios en la cronología al uso.

*Dir. Exc.: C. de la Casa Martínez y E. Terés Navarro.*

## ALMARZA

### 287. Castro de Zarranzano o Cubo de la Sierra (Arqueología 79, núm. 332)

Los últimos trabajos efectuados se han concentrado en un área de habitación que han dado como resultado la delimitación de una vivienda de planta circular, lo que no deja de ser interesante, puesto que habitualmente este tipo de asentamientos dan construcciones rectangulares. Continúa documentándose la presencia de dos niveles de ocupación: el superior, de poca importancia y con materiales a torno celtibéricos, y el inferior, con cerámica exclusivamente a mano.

*Dir. Exc.: F. Romero Carnicero.*

## AMBRONA

### 288. La Loma de los Huesos

Se han reanudado las excavaciones en este yacimiento paleolítico, uno de los más importantes de Europa, por parte de un equipo hispano-americano de las Universida-



des de Chicago y Madrid. Se ha realizado una campaña durante los meses de julio y agosto, que ha demostrado una concentración extraordinaria de piezas faunísticas, algunas pertenecientes a grandes mamíferos.

*Dir. Exc.: M. Almagro, D. F. Clark Howell y L. G. Freeman.*

*Bibliogr.: BREUIL, H.: «Nous descubriments à Espanya: Batuecas, Albarracín», Bulle del Centre Excursionista de Lleida, 3 (1910), 18-22.—HARLE, E.: «L'ossuaire d'elephants du Marquis de Cerralbo, à Torralba (Espagne)», C. R. somm. Soc. Geol. de France, nov. 6 (1911), 163-64.—CERRALBO, M. de: «La plus ancienne station humaine de l'Europe», Cong. Int. de Entrop. et Arch. Prehistorique, C. R., XIV Session, Genève (1913), 277-290.—CERRALBO, M. de: «Torralba, la estación humana más antigua de Europa entre las hoy conocidas», Asociación Española para el Progreso de las Ciencias, T. I., sec. IV (1913), 197-210.—CLARK HOWELL, F.; BUTZER, K. W., y AGUIRRE, E.: «Noticia preliminar sobre el emplazamiento achelense de Torralba (Soria)», EAE 10 (1962).—HOWEL: «Yacimiento achelense de Ambrona», NAH VII, 1-3 (1965), 7-23.—AGUIRRE, E.: «Torralba y Ambrona, vestigios de la actividad humana en el Pleistoceno Medio», Celtiberia 31 (1966), 7-20.*

## CARACENA

### 289. Los Tolmos (Arqueología 79, núm. 334)

Los últimos trabajos efectuados en este yacimiento han venido a completar la información sobre los dos horizontes que en él están representados. En lo que se refiere al nivel superior, tardorromano, los hallazgos de cerámica paleocristiana gris y anaranjada, así como algunas monedas de finales del siglo IV, contribuyen a fijar más claramente su cronología. El nivel inferior prehistórico, que ya tiene algunas fechas de C 14, ha proporcionado —además de sus características cerámicas decoradas— varias piezas metálicas que contribuyen a la mejor filiación de ese horizonte.

*Dir. Exc.: A. Jimeno Martínez.*

## FUENSAUCO-RENIEBLAS

### 290. Castro de Fuensaúco (Arqueología 79, núm. 336)

Después de una campaña topográfica se ha comenzado la excavación de este castro de la Edad del Hierro que conserva buena parte de sus estructuras. Estas corresponden a dos fases superpuestas que a su vez presentan reedificaciones dentro de cada una de ellas. La fase moderna pertenece a un momento celtibérico con cerámicas a tono pintadas y la más antigua a la Cultura de los Castros en la facies característica del área soriana.

*Dir. Exc.: F. Romero Carnicero.*

## GORMAZ

### 291. Castillo de Gormaz (Arqueología 79, núm. 337)

Los últimos trabajos en el castillo de Gormaz han dado una interesante secuencia cultural de la ocupación del cerro donde se asienta el castillo, que comienza en un Bron-

ce Final y abarca la Edad del Hierro. Sobre estos estratos se asienta una amplia ocupación medieval que va desde un no muy potente nivel islámico hasta siglo XIV, con un conjunto de habitaciones de época Trastámara que documenta la ocupación del castillo en esta etapa de inseguridad social.

*Dir. Exc.: Juan Zozaya y Ph. Banks.*

## **RIOSECO DE SORIA**

### **292. Los Quintanares (Arqueología 79, núm. 339)**

Se ha finalizado la excavación en esta villa romana. Se pasará así a una segunda fase de consolidación, restauración y acondicionamiento para que el yacimiento sea abierto a la visita pública.

*Dir. Exc.: T. Ortego.*

## **TARANCUEÑA**

### **293. Huerta del Río (Arqueología 79, núm. 340)**

Se han continuado las excavaciones en esta villa tardorromana, que han puesto al descubierto unas habitaciones que presentan un período de ocupación corto. Los materiales, entre los que se cuentan varios útiles de hierro, la sitúan en los siglos IV y V d. C. Entre ellos habría que destacar un asa de bronce con incrustaciones de plata.

*Dir. Exc.: V. Fernández Martínez.*

## **TIERMES**

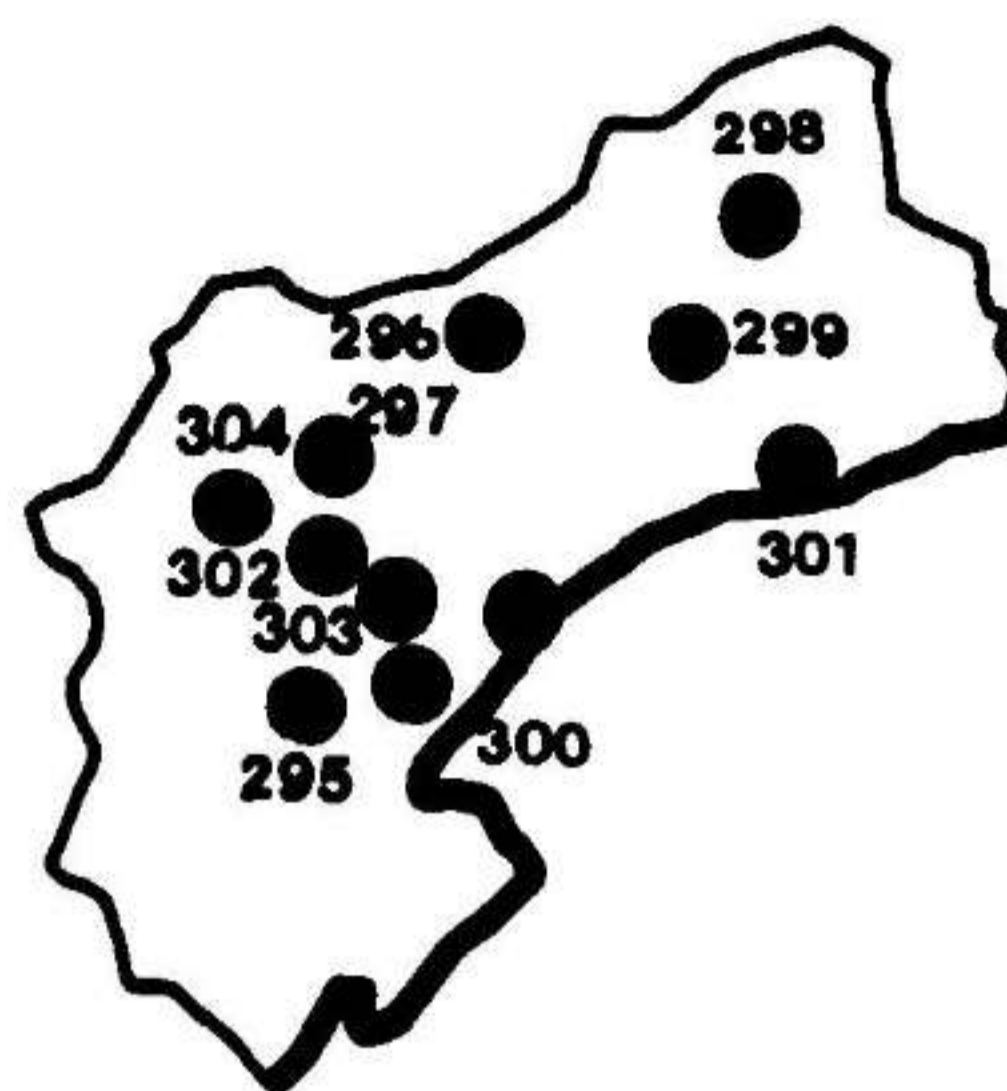
### **294. Tiermes (Arqueología 79, núm. 341)**

Se ha realizado una intensa campaña de excavaciones en este yacimiento. Tanto en la zona celtibérica-romana como en el área medieval que rodea a la ermita de Nuestra Señora de Tiermes. Los trabajos sobre la etapa más antigua se han concentrado en «la casa del acueducto», ya comenzados en 1979. Han quedado así visibles un conjunto de cinco habitaciones en torno a un atrio, parte del peristilo y el «impluvium». Dos de estas estancias conservan pinturas murales en muy buen estado. Otra de las zonas donde se han concentrado esfuerzos son el acueducto, en su parte subterránea y en la muralla bajo-imperial. En la necrópolis medieval se ha continuado la excavación de las estructuras funerarias, que cubren una etapa entre los siglos X-XI y XIV-XV.

*Dir. Exc.: José Luis Argente Oliver.*

*Bibliogr.: ARGENTE OLIVER, José Luis, y otros: «Tiermes I», EAE. 111 (1980).*

## TARRAGONA



## ALTAFULLA

### 295. Els Munts (Arqueologia 79, núm. 345)

Se han realizado en esta campaña una serie de catas en el solar donde va a ir ubicado el Museo Monográfico, con resultados negativos.

*Dir. Exc.: Manuel Bergés.*

## MARGALEF

### 296. Cueva del Filador (Arqueologia 79, núm. 349)

Durante la campaña de 1980 se continuó excavando en los mismos sectores que en la campaña anterior y en otros tres nuevos. La excavación proporcionó gran cantidad de material lítico, aunque lo más destacable fue el hallazgo de unos fragmentos de cerámica que pueden fecharse en el Neolítico inicial.

*Dir. Exc.: J. M. Fullola.*

## MASROIG

### 297. Puig Roig (Arqueologia 79, núm. 350)

Se ha llevado a cabo durante el mes de diciembre la V campaña de excavaciones en este poblado ibérico.

*Dir. Exc.: M. Genera.*

## **MONTBLANC**

### **298. Bauma de la Vall (Arqueología 79, núm. 352)**

Durante los últimos trabajos realizados en esta cueva se ha recuperado gran cantidad de material de la Edad del Bronce.

*Dir. Exc.: M Solé y F. Montón.*

## **MONTBLANC**

### **299. Prenafeta Vell (Arqueología 79, núm. 353)**

Para la campaña de este año estaba programada la excavación de una zona de viviendas en este poblado medieval.

*Dir. Exc.: J. F. Cabestany.*

## **EL PERELLO**

### **300. La Mallada (Arqueología 79, núm. 347)**

Durante los últimos trabajos realizados en esta cueva, perteneciente al período paleolítico, el material recuperado es relacionable con el de los focos franceses pirenaicos de este mismo momento cultural.

*Dir. Exc.: L. Vilaseca y M. Ferrer.*

## **TARRAGONA**

### **301. Muralla romana (Arqueología 79, núm. 357)**

Continuaron las excavaciones en la muralla de Tarragona, centrándose los trabajos en el Fortín de Santa Bárbara, en el que se descubrieron grandes bloques megalíticos y sillares que posiblemente pertenezcan a una torre de la fase temprana.

*Dir. Exc.: Th. Hauschild y P. Battle.*

## **TIVISSA**

### **302. L'Aumedia (Arqueología 79, núm. 358)**

Excavación de la factoría, en la que existen estructuras arquitectónicas.

*Dir. Exc.: Ramón Pallarés.*

## **TIVISSA**

### **303. Castellet de Banyoles (Arqueología 79, núm. 359)**

Se ha excavado el acceso al poblado, apareciendo diversas viviendas y canalizaciones de drenaje junto a la muralla.

*Dir. Exc.: Ramón Pallarés.*

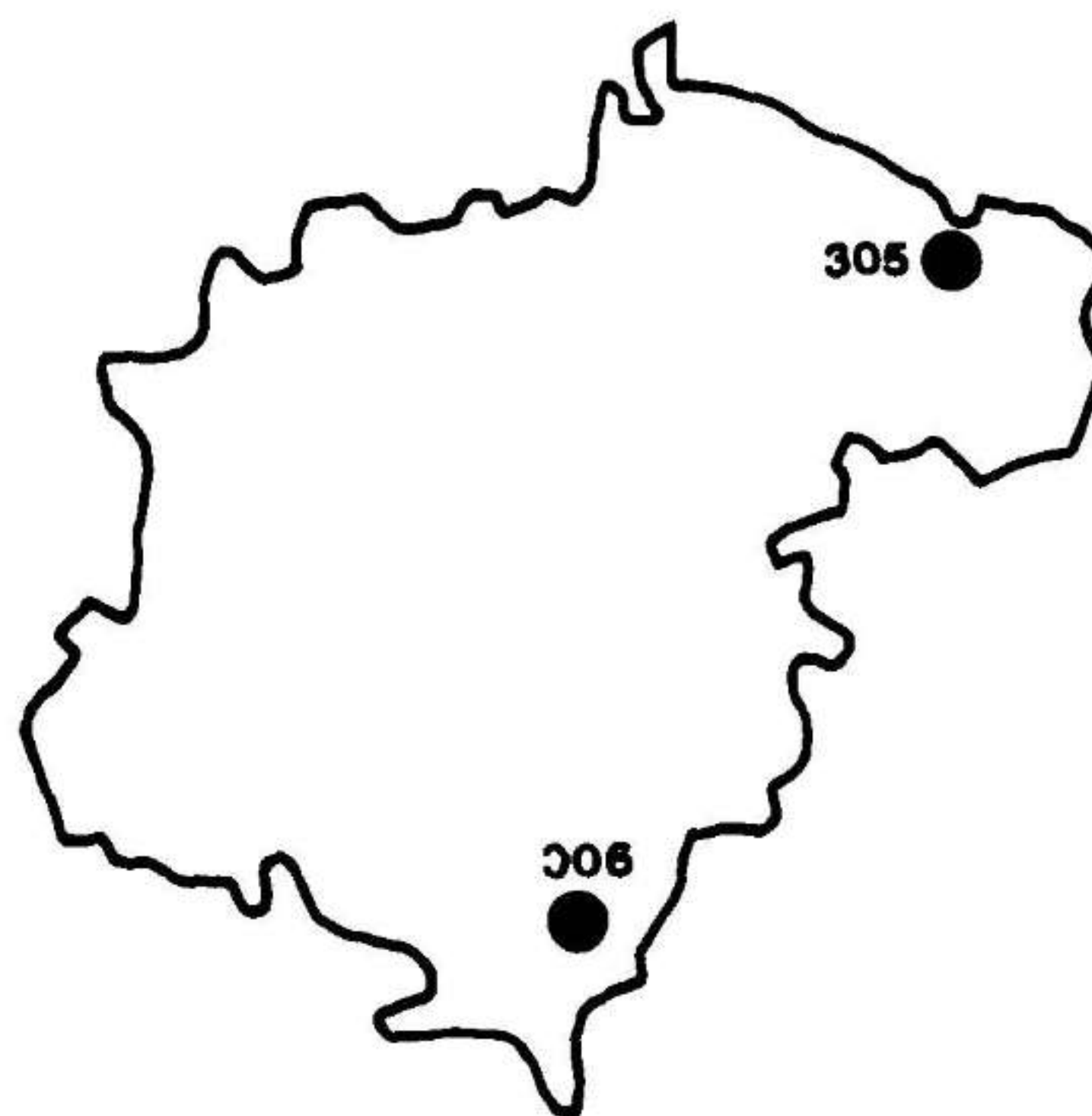
## **VINEBRE**

### **304. San Miguel (Arqueología 79, núm. 360)**

Durante la campaña de este año se han excavado diversas viviendas de su poblado ibérico.

*Dir. Exc.: M. Genera.*

## TERUEL



## ALCAÑIZ

### 305. El Palau (Arqueología 79, núm. 361)

Las excavaciones de la campaña del 80 han dado como resultado el hallazgo de nuevas estructuras de vivienda y material cerámico.

*Dir. Exc.: F. Marcos Simón.*

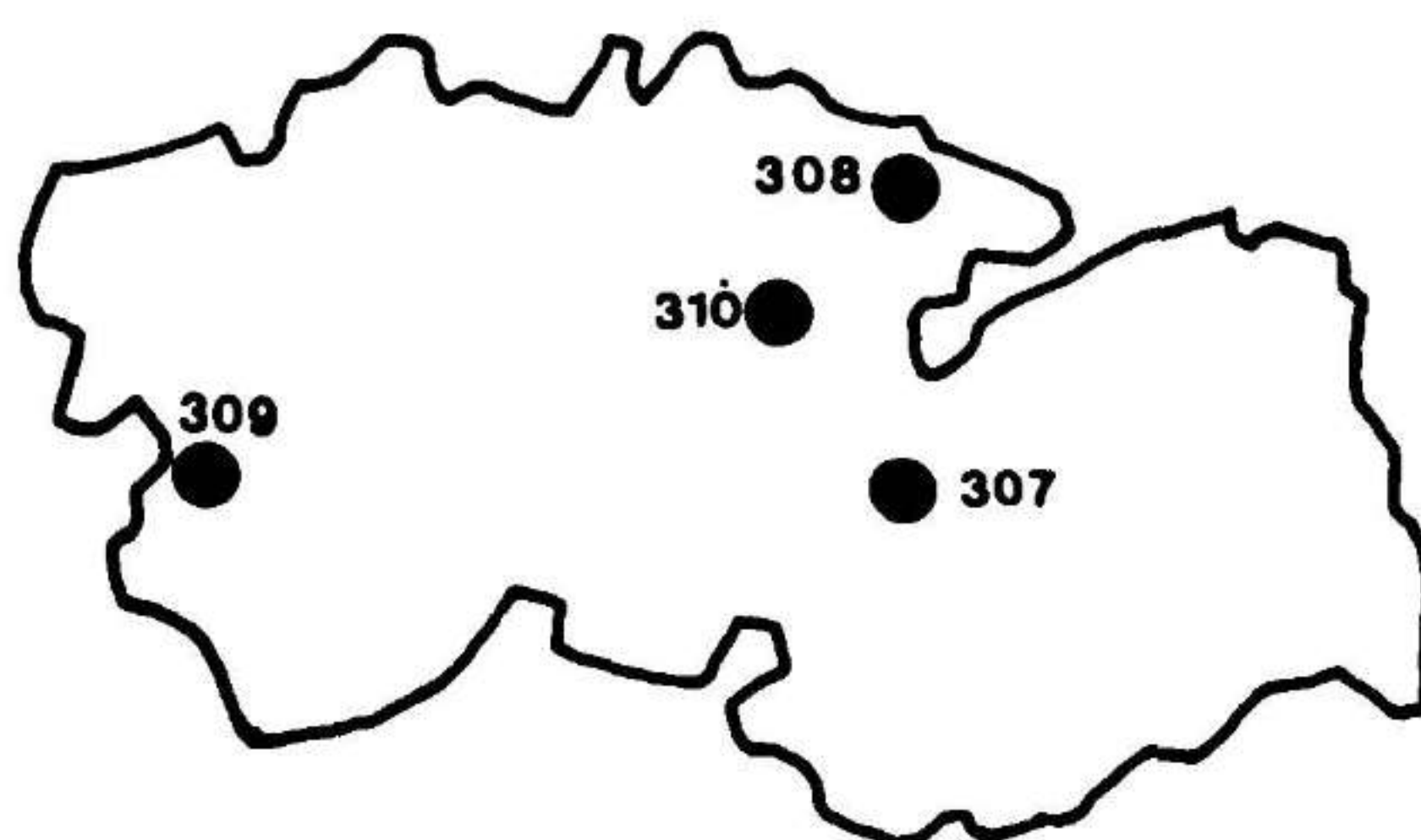
## MORA DE RUBIELOS

### 306. Mas de Valero, Mora y Albentosa

Durante las últimas prospecciones arqueológicas se han localizado más de cuatro talleres de sílex, ocho poblados de la Edad del Bronce, once poblados y un alfar ibérico, así como dos asentamientos de época romana.

*Dir. Exc.: F. Burillo.*

## TOLEDO



## ARISGOTAS

### 307. Los Hitos (Arqueología 79, núm. 365)

Los últimos trabajos en esta basílica visigoda han llevado a esclarecer su planta, todavía algo confusa, en su sector noroeste y los accesos. Es así que para averiguar la planta de este singular edificio resta excavar su sector oeste. También se han documentado varias dependencias que pertenecían a los servicios anejos al monasterio, en donde los materiales son claramente visigodos.

*Dir. Exc.: L. J. Balmaseda Muncharaz.*

## ILLESCAS

### 308. El Cerrón (Arqueología 79, núm. 366)

Se prosiguen las excavaciones en este importante yacimiento celtibérico, en el que ya se han llegado a documentar tres momentos de ocupación sin que todavía se haya cerrado la posibilidad de ocupaciones más antiguas. Entre los últimos hallazgos de relevancia se cuenta con un relieve de adobe que representa un carro tirado por una pareja de caballos y montado por un auriga vestido de larga túnica, que parece ser despedido por otro personaje; cierra el desfile un grifo alado, de cuyas fauces abiertas sale una flor que acaso represente el fuego.

*Dir. Exc.: L. J. Balmaseda Muncharaz.*

*Bibliogr.: BALMASEDA MUNCHARAZ, L., y VALIENTE CANOVAS, S.: «Excavaciones en El Cerrón (Illescas, Toledo)», NAH 7 (1979), 153-210.*

## NALVALMORALEJO

### 309. Los Vascos (Arqueología 79, núm. 367)

Se han continuado las excavaciones en este poblado medieval fortificado en época árabe, descubriéndose en esta campaña una amplia área de habitación que proporcionó numerosas cerámicas, muchas de ellas decoradas, de la etapa musulmana del yacimiento.

*Dir. Exc.: R. Izquierdo Benito.*

*Bibliogr.: IZQUIERDO BENITO, R.: «Excavaciones en la ciudad hispano-musulmana de Vascos (Navalmonalejo, Toledo). Campañas 1975-1978». NAH 7 (1979), 247-392.*

## TOLEDO

### 310. Cerro del Bu

Las excavaciones realizadas en este poblado de la Edad del Bronce han puesto al descubierto tres sistemas defensivos de considerable envergadura que limitan, a su vez, tres recintos o zonas en el yacimiento. Ha proporcionado una gran cantidad de material cerámico, lítico y óseo.

*Dir. Exc.: J. Pereira Sieso.*

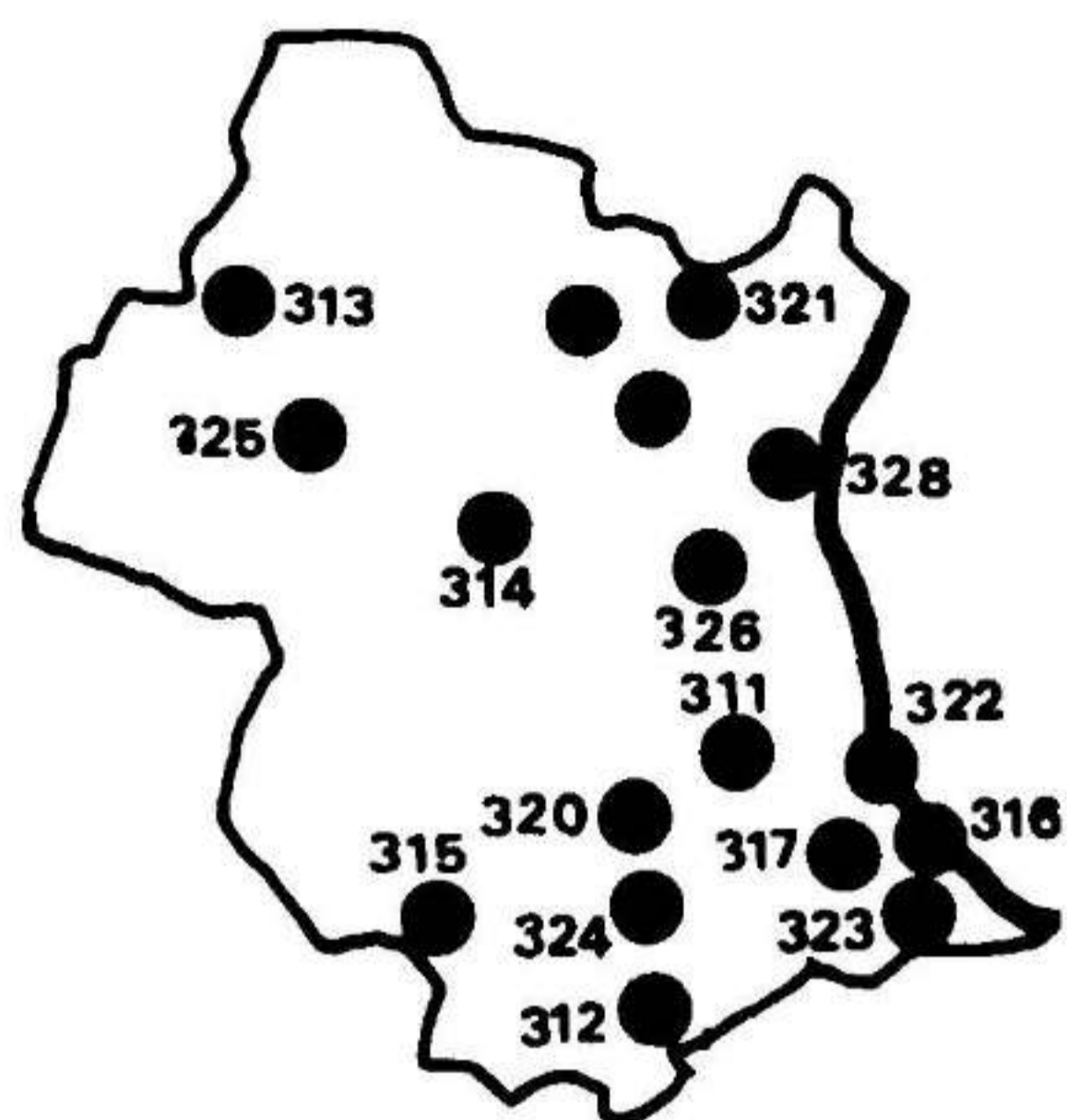




Vista aérea del foro de Itálica. Santiponce. Sevilla.



## VALENCIA



## ALCIRA

### 311. Muntanya Assola (Arqueología 79, núm. 370)

Se han seguido los trabajos en este poblado de la Edad del Bronce, continuándose descubriendo la muralla y excavándose, por otra parte, la zona más elevada del cabezo, donde se asienta el poblado. Los materiales recuperados son dientes de hoz, puntas de flecha, conchas y cuentas discoidales y cerámicas, entre las que destaca un cuenco con decoración incisa en el interior.

*Dir. Exc.: Bernardo Martí Oliver.*

## BOCAIRENTE

### 312. Cova de la Sarsa (Arqueología 79, núm. 371)

Se continúan este año las excavaciones que se iniciaron el pasado en el único lugar del yacimiento que ha permanecido intacto.

*Dir. Exc.: María Dolores Asquerino Fernández.*

## CAUDETE DE LAS FUENTES

### 313. Los Villares (Arqueología 79, núm. 372)

Se han continuado los trabajos de las anteriores campañas, terminando la excavación del cuadro XXI, iniciada el pasado año. Siguen apareciendo diversos muros de piedra sin trabar ni escuadrar, con tasas irregulares y material poco abundante.

*Dir. Exc.: Enrique Pla Ballester.*

## **DOS AGUAS**

### **314. Cueva de la Cocina (Arqueología 79, núm. 374)**

En la zona derecha de la cueva se terminó de excavar un hogar de época cardial y se empezaron los trabajos de los estratos correspondientes al horizonte epipaleolítico no cerámico del yacimiento. La fauna de este nivel parece ofrecer caracteres de domesticación. En la zona izquierda fue abierta una cata de comprobación con abundancia de cerámica, entre ella cardial, y por debajo un horizonte no cerámico con fauna doméstica. También se abrieron una serie de zanjas con el fin de conectar los niveles inferiores geológicos con los superiores arqueológicos.

*Dir. Exc.: Javier Fortea Pérez.*

## **FUENTE LA HIGUERA**

### **315. Cova Santa (Arqueología 79, núm. 375)**

En la presente campaña fue excavada la parte de galería que comunica el vestíbulo con la sala interior, obteniéndose una interesante estratigrafía, que va desde el Neolítico antiguo en la base hasta el Eneolítico campaniforme en superficie, y recogiendo importantes materiales en cerámica, sílex y hueso.

*Dir. Exc.: Concepción López Sinisterra.*

## **GANDIA**

### **316. Cova de la Recambra (Arqueología 79, núm. 376)**

Se excavaron los niveles basales 7, 8 y 9, correspondientes al Neolítico antiguo, que reposaban directamente sobre el piso virgen de la cavidad. Los trabajos han proporcionado cerámicas cardiales, sílex y hueso.

*Dir. Exc.: Pilar García Latorre.*

## **GANDIA**

### **317. Cova del Llop (Arqueología 79, núm. 377)**

Debido a los incendios forestales ocurridos en la zona, únicamente se pudieron realizar trabajos de limpieza y acondicionamiento en esta campaña.

*Dir. Exc.: Pilar García Latorre.*

## **LIRIA**

### **318. La Monravana (Arqueología 79, núm. 378)**

Fueron realizados trabajos en un recinto murado contiguo a los excavados en las anteriores campañas, comprobándose la existencia de un nivel único ibérico y recogién- dose abundantes restos cerámicos de vasos ibéricos, objetos de metal y hueso.

*Dir. Exc.: Fernando Latorre Nuévalos.*

## **LIRIA**

### **319. Puntal sobre la Rambla Castellarda (Arqueología 79, núm. 379)**

En esta campaña se ha efectuado un gran corte transversal con el fin de conocer la estratigrafía completa del yacimiento. El material más abundante que proporcionó fue sílex, especialmente puntas de flechas, además de perforadores, raspadores, etcétera; también fue abundante la cerámica, en su mayor parte lisa, y algún fragmento campaniforme. Además de esto, suministró un buen lote de restos de fauna mastológica.

*Dir. Exc.: José V. Martínez Perona.*

## **NAVARRES**

### **320. Ereta del Pedregal (Arqueología 79, núm. 381)**

Se ha efectuado la vigésima campaña trabajando en la parte NE del poblado, descubriendo varias estructuras correspondientes a habitaciones ibéricas de planta rectangular y muros con zócalo de piedra. Por debajo del nivel ibérico aparecen materiales atribuibles del Eneolítico o Bronce Antiguo.

*Dir. Exc.: Enrique Pla Ballester.*

## **OLOCAU**

### **321. El Colmenar (Arqueología 79, núm. 383)**

La segunda campaña de excavaciones ha tenido como objetivo esencial llegar al nivel de fundación de la muralla y seguir comprobando la existencia de un primer asentamiento de la Edad del Bronce. Los resultados de mayor interés se dieron a nivel estratigráfico y de estructura interna de una vivienda ibérica.

*Dir. Exc.: Elena Bonet Rosado.*

## **PALMA DE GANDIA**

### **322. Cova Bernarda (Arqueología 79, núm. 384)**

Se ha excavado una nueva cuadrícula para obtener una completa secuencia estratigráfica desde la superficie hasta la roca basal, comprobándose la existencia de dos niveles: uno superior Eneolítico, donde se localizó un enterramiento con interesante ajuar, y otro inferior, que proporcionó poco material adscribible provisionalmente a un Mesolítico.

*Dir. Exc.: José V. Martínez Perona.*

## **RAFELCOFER**

### **323. El Rabat**

En este poblado ibérico se ha efectuado la excavación de dos recintos situados junto a un gran muro de contención, localizándose interesantes estructuras en el interior de los mismos y recogiendo un buen lote de restos cerámicos con los que se han podido reconstruir varios vasos ibéricos. Ha sido también abundante el material metálico y óseo.

*Dir. Exc.: Julián San Valero Aparisi.*

## **REAL DE GANDIA**

### **324. Cova dels Porcs (Arqueología 79, núm. 385)**

Se ha continuado excavando en las cuadrículas C9 y E9. En la primera se ha alcanzado ya el nivel solutrense, aunque en la segunda continúa el nivel Neolítico, a pesar de encontrarse a la misma profundidad, debido al buzamiento constatado en la estratigrafía. Se ha comprobado la sucesión neolítica solutrense, sin solución de continuidad, suministrando abundante material lítico y faunístico.

*Dir. Exc.: José Aparicio Pérez.*

## **REQUENA**

### **325. Muela de Arriba (Arqueología 79, núm. 386)**

Se ha proseguido excavando una amplia zona del yacimiento, hallándose infraestructuras de habitaciones que proporcionaron abundantes restos cerámicos, un molino circular y los restos de cocina correspondientes.

*Dir. Exc.: Fernando Latorre Nuévalos.*

## **RIBARROJA DEL TURIA**

### **326. Valencia la Vella (Arqueología 79, núm. 387)**

Tercera campaña de excavaciones que se han centrado en la zona donde se habían descubierto, mediante sondeos previos, restos constructivos que indicaban la existencia de una edificación de cierta complejidad. Este se trata de un edificio de 25 metros de longitud en el que se suceden una serie de habitaciones o dependencias.

*Dir. Exc.: Carmen Aranegui Gascó.*

## **ROTOVA**

### **327. Penya Rotja (Arqueología 79, núm. 388)**

Se ha terminado la excavación de los niveles superficiales de tierras grises pulverulentas y amarillentas basales, ambas sobre la brecha musteriense. Fue estudiada la adscripción cultural de los dos niveles, que se sitúan en el Auriñaciense y en el Mesolítico, respectivamente.

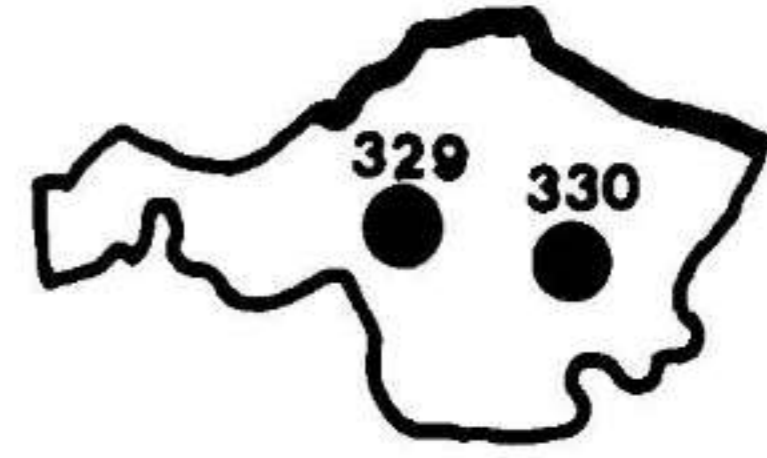
*Dir. Exc.: Concepción López Sinisterra.*

## **VALENCIA**

### **328. «Valentia»**

Queda programada la excavación en profundidad de un solar contiguo a la basílica de la Virgen con el fin de conocer la secuencia estratigráfica completa desde la fundación de la ciudad hasta finales del Medievo.

*Dir. Exc.: Julián San Valero Aparisi.*



## VIZCAYA

### CARRANZA

#### 329. Cabaña 4

Segunda campaña de excavaciones, planteada de urgencia el año pasado, con la que se espera llegar a los niveles más bajos y poder conocer la estructura total del dolmen.

*Dir. Exc.: J. Yarritu y J. Gorrochategui.*

### SAN PEDRO DE GALDAMES

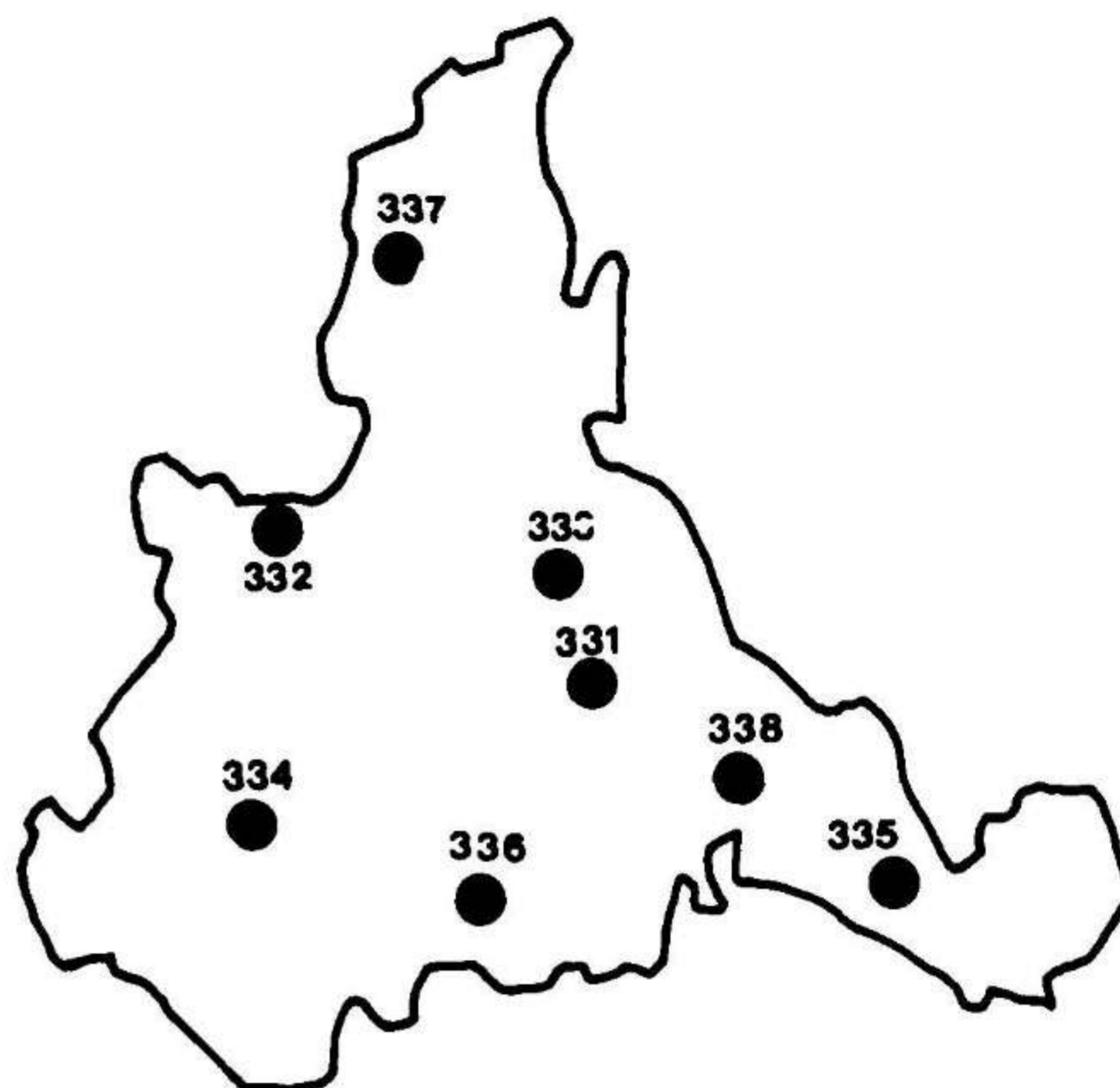
#### 330. Arenaza (Arqueología, 79, núm. 394)

El proyecto de excavación en la campaña del presente año tenía por objetivo conocer de forma más detallada el paso entre el Aziliense antiguo y el Magdaleniense final en el sector III, así como realizar una revisión estratigráfica del yacimiento del sector I.

*Dir. Exc.: J. María Apellániz.*



## ZARAGOZA



## ALFOCEA

### **331. Campo del Rincón (Arqueología 79, núm. 395)**

Durante la campaña del presente año se han puesto al descubierto nuevas viviendas de este centro urbano rural cuya cronología abarca desde época de Tiberio Claudio hasta el siglo III, con posibilidad de hallar niveles indígenas; se han limpiado varios depósitos de agua. Por otro lado, se ha delimitado el poblado, que es de gran extensión, aunque destruido en una amplia zona por el nuevo curso del río Ebro.

*Dir. Exc.: Manuel Martín Bueno.*

## BORJA

### **332. Moncín (Arqueología 79, núm. 397)**

Durante la campaña de este año se continuaron los trabajos arqueológicos en este poblado de la Edad del Bronce, descubriéndose nuevas estructuras de adobe y un gran nivel de cenizas.

*Dir. Exc.: Moreno López y T. Andrés Rupérez.*

## BOTORRITA

### **333. Cabezo de Minas (Arqueología 79, núm. 398)**

Se ha excavado el templo situado en la cima de la acrópolis que presenta fachada con cuatro columnas sobre plintos cuadrados de piedra.

*Dir. Exc.: Antonio Beltrán Martínez.*



Inscripción romana de bronce de contenido jurídico encontrada recientemente en el yacimiento de Botorrita (Zaragoza).



Cabeza del Emperador Augusto tallada en sardónica, hallada en las excavaciones de Tarazona, Zaragoza.



## CALATAYUD

### 334. Bilbilis (Arqueología 79, núm. 399).

Durante la última campaña se ha excavado el templo que está situado sobre el teatro y en el que apareció una lápida conmemorativa de Tiberio, en mármol y fragmentada.

*Dir. Exc.: Manuel Martín Bueno.*

## CASPE

### 335. La Loma de los Brunos

De este poblado hallstático se ha excavado parte de la calle central y diversas viviendas que por los materiales recuperados dan un horizonte estratigráfico del s. VIII a. C.

*Dir. Exc.: J. Eiroa.*

## HERRERA DE LOS NAVARROS

### 336. Los Castellares

Poblado de época ibérica, destruido en el s. II a. C., que presenta elementos celtibéricos. En época medieval se construyeron silos excavados sobre el mismo yacimiento.

Durante la última campaña de excavaciones se puso al descubierto una casa de planta rectangular y cuatro habitaciones. Entre el abundante material encontrado destacan varios astragálos aparecidos juntos y con huellas de uso.

*Dir. Exc.: Francisco Burillo.*

## UNCASTILLO

### 337. Los Bañales (Arqueología 79, núm. 401).

Para la campaña de 1980 estaba proyectada la excavación del sector del Foro para llegar a determinar el esquema urbano.

*Dir. Exc. A. Beltrán Martínez.*

## VELILLA DE EBRO

### 338. Celsa (Arqueología 79, núm. 402).

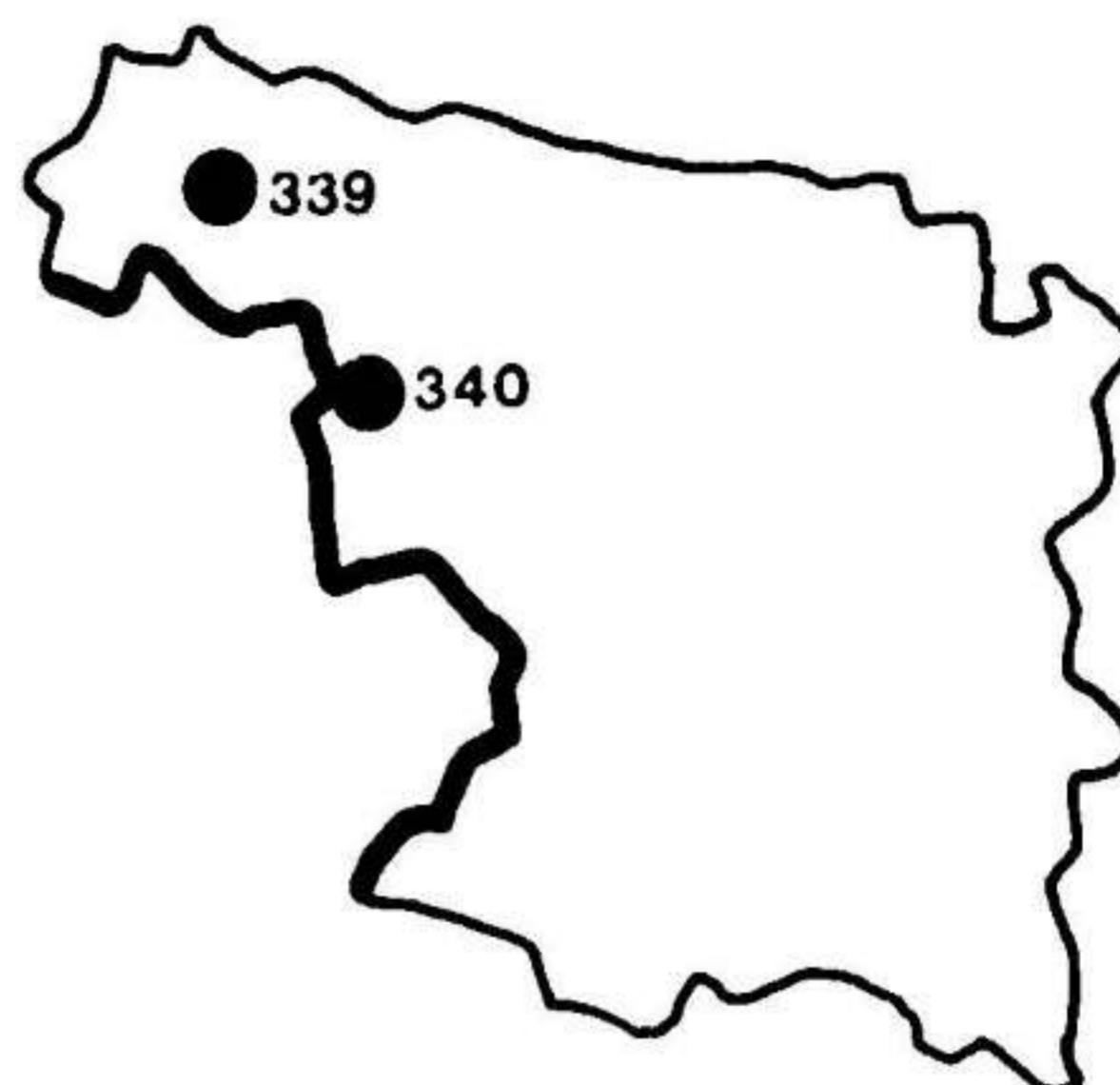
Se ha terminado de excavar la casa denominada «de los delfines», en la que aparecieron gran cantidad de pinturas pertenecientes al techo del triclinium, entre las que cabe destacar una que representa una ninfa montada sobre un tritón.

*Dir. Exc.: Miguel Beltrán Lloris.*



Algunas piezas del Tesoro de Arrabalde. Zamora.

## ZAMORA



## LUBIAN

### 339. Las Muradellas

Se realizó en el mes de julio la primera campaña de excavación en este castro fortificado sobre el río Tuela.

Se puso al descubierto una vivienda de muros rectilíneos con las esquinas redondeadas, que tanto en sus detalles constructivos como en el sistema de preparación del suelo para su edificación son típicos de la Cultura de los Castros del Noroeste, al igual que los materiales asociados a la construcción.

*Dir. Exc.: A. Esparza Arroyo.*

## RABANO DE ALISTE

### 340. El Cerco de Sejas de Aliste (Arqueología 79, núm. 408).

Durante esta segunda campaña de excavación en este castro de la Edad de Hierro, se ha profundizado en el estudio de la muralla y de las construcciones en su interior. En este último sector pudieron establecerse dos niveles de ocupación de los que el más moderno presenta asociados a las cerámicas castreñas materiales romanos, mientras que el más antiguo pertenece exclusivamente a la Edad del Hierro.

*Dir. Exc.: Esparza Arroyo.*





## **2. EXCAVACIONES SUBACUATICAS**



## CASTELLON

### CABANES

#### **Torre de la Sal**

Yacimiento submarino situado a unos 10 m. de profundidad, compuesto posiblemente de varios pecios, según indica el material extraído en esta primera campaña, que se encuadra cronológicamente a lo largo de dos centurias, siglos II-I a. C. La carga general de este pecio parece corresponder a ánforas conteniendo resina.

*Dir. Exc.: Francisco Gusi y Belén Martínez.*

## GERONA

### PALAFRUGELL

#### **Los Ullastres, (Arqueología 79, núm. 156)**

Se continúan los trabajos en este pecio. Consiste éste en un yacimiento con restos de una nave de últimos del siglo I a. C. con cargamento de ánforas «Pascual 1», y que yace con su quilla a 54 m. de profundidad. El cargamento se calcula entre 800-1.000 ánforas, de las que se han recuperado unas 200 hasta llegar a los restos de la nave. Un hallazgo interesante ha sido restos de una bomba de achique, del tipo de pistones en cadena.

*Dir. Exc.: Federico Foerster Laures.*

### PORT DE LA SELVA

#### **Cap del Vol (Arqueología 79, núm. 159)**

Pecio que, por los fragmentos anfóricos hallados, corresponde a un cargamento de ánforas vinarias, tipo «Pascual 1», fabricadas en las cuencas del Llobregat y del Besós. La cronología que se establece es hacia el cambio de Era, con más tendencia a ser de los últimos años del siglo I a. C.

*Dir. Exc.: Federico Foerster Laures.*

## MURCIA

### CARTAGENA

#### **Costa de Cartagena (del Cabo de Palos al Cabo de Gata) (Arqueología 79, núm. 251)**

Dentro de este espacio marítimo se han practicado prospecciones, con recuperación de materiales arqueológicos a lo largo de hinterland del puerto de Cartagena, Aguilas y zonas del distrito de Garrucha. En coordinación con el dragado del puerto de Mazarrón se está recuperando una importantísima cantidad de materiales arqueológicos, que permitirá completar el estudio que se practica en la actualidad sobre el tráfico marítimo antiguo en el Mediterráneo occidental.

*Dir. Exc.: Julio Mas García.*

#### **Polígono Submarino de Cabo Palos (Arqueología 79, núm. 250)**

Se ha continuado excavando en el yacimiento de San Ferreol con la doble finalidad de continuar la investigación de la nave republicana que portaba un importante cargamento de cerámica campaniense B y manufacturas de alto comercio, y la continuación de la formación de jóvenes arqueólogos vinculados al Centro Nacional de Arqueología Submarina. Simultáneamente se ha excavado un yacimiento imperial, poniéndose en marcha los primeros trabajos para la posible extracción de gran parte del casco de una nave romana de dicha época, para su instalación en el Museo Nacional de esta especialidad.

*Dir. Exc.: Julio Mas García.*

## TARRAGONA

### BARA

#### **Pecio de Bara**

Ha sido programado para el presente año el estudio en conjunto del pecio con vistas a su valoración general y protección, ya que puede poseer un especial interés si es que se constata la existencia de cuatro capas de materiales. Hasta la actualidad han sido recuperadas unas 40 ánforas vinarias del siglo II-I a. C.

*Dir. Exc.: Walfida Pérez y Jorge García Castro.*

#### **Los Carbunclos (Arqueología 79, núm. 356)**

Se ha trabajado en una amplia zona, viéndose la amplia utilización cronológica de este fondeadero, en el que se han recuperado materiales que van desde el siglo III a. C., pasando por otros de época romana, hasta cerámicas comunes de los siglos

XVIII y XIX. Son interesantes unos fragmentos de vajilla con la corona real inglesa posiblemente de finales del XVIII.

*Dir. Exc.: Walfida Pérez y Jorge García Castro.*

## SANTA CRUZ DE TENERIFE


### **De Roque Bermejo a Guadamojete (Prospecciones submarinas)**

Se han efectuado una serie de prospecciones entre estos dos puntos, dando como resultado, hasta el momento, la localización de restos sueltos de naufragios, consistentes, sobre todo, en materiales anforoides que van desde el siglo XVI al XIX.

*Dir. Exc.: Antonio Tejera, José María Luzón, Rodrigo Balbín y María de la Cruz Jiménez.*



### **3. EXCAVACIONES DE URGENCIA**





**ALICANTE.**—Responsable: E. Llobregat.

- Cova Beneito (Muro de Alcoy).
- Pinturas de Castell.
- Cuevas de Novelda.

**BADAJOS.**—Responsable: J. María Álvarez Martínez.

- Dolmen de la Mezquita. Valverde de Leganés.
- El Pumar. Jerez de los Caballeros.

**BALEARES**

**Mallorca.**—Responsable: G. Roselló.

- Palacio des Brull.
- Calle Bonaire de Palma de Mallorca.
- Consulado del Mar.
- Santanyi.

**Menorca.**—Responsable: L. Plantalamor.

- Llamera. Alayor.

**Ibiza.**—Responsable: J. H. Fernández.

- C/ Aragón. Ibiza.

**BURGOS.**—Responsable: J. C. Elorza.

- Abrigo de Cueva Millán.

**BARCELONA.**—Responsable: E. Ripoll.

- Santa Perpetua de la Mogada.
- Término de Sorba.

**CADIZ.**—Responsable: J. R. Corzo.

- Isla de las Palomas. Tarifa.
- Pinar de Villanueva. Puerto Real.
- Solares de la ciudad de Ceuta.
- Solares de la ciudad de Cádiz.

**CIUDAD REAL.**—Responsable: R. García Serrano.

- El Escorialejo. Fuencaliente.
- Castillo de Almodóvar del Campo.

**CORDOBA.**—Responsable: A. M. Vicent.

- Solares de avenida Gran Capitán, núm. 15.
- Solares de avenida Generalísimo.
- Solares de la ciudad de Córdoba.

LA CORUÑA.—Responsable: F. Acuña.

— A Cova da Moura de Argalo. Noia.

CUENCA.—Responsable: M. Osuna.

— Nuestra Señora del Socorro (Casas de Benítez).

— El Vilanillo. Villarejo de Fuentes.

GERONA.—Responsable: M. A. Martín.

— Puig Mascaró.

HUELVA.—Responsable: M. del Amo.

— Solar número 8 de la calle Puerto de Huelva.

HUESCA.—Responsable: V. Baldellou.

— Bolea.

LEON.—Responsable: J. Sánchez Palencia.

— Muralla de Astorga.

LOGROÑO.—Responsable: M. T. Trujillano.

— Calagurris. Calahorra.

LUGO.—Responsable: F. Arias.

— Ciudad de Lugo.

MADRID

— Villa de Villaverde Bajo. Madrid.

— El Quemadero. Madrid.

— Palomeras-Vallecas. Madrid.

— Cuevas de Torrelaguna. Madrid.

MALAGA.—Responsable: R. Puertas.

— Bezmiliana. Rincón de la Victoria.

— Cueva de la Higuera. Mollina.

— Teatro de Málaga.

— Pantano de Penarrubia. Teba.

— El Canal. Valle de Aldalajis.

MURCIA.—Responsable: A. M. Muñoz.

— Herrerías. Mazarrón.

— Mazarrón.

— Totana.

— Ciudad de Murcia.

— Convento de Santa Clara.

NAVARRA.—Responsable: M. A. Mezquiriz.

— Solares de Tudela.

**ORENSE.**—Responsable: F. Fariña.

- San Cibrán das Lás.
- Valle da Salas.

**OVIEDO.**—Responsable: J. Fortea.

- Lugo de Llanera.
- Cueva del Tesu de Llonín. Peñamellera Alta.
- Los Cuetos. San Martín del Rey Aurelio.

**PALENCIA.**—Responsable: M. V. Calleja.

- Hontoria de Cerrato.
- Pedrosa de la Vega.
- Espinosilla.
- Torquemada.

**LAS PALMAS DE GRAN CANARIA.**—Responsable: J. M. Luzón.

- Las Huesas. Lomo Blanco.

**PONTEVEDRA.**—Responsable: F. Calo.

- Gargantans. Moraña.

**SANTA CRUZ DE TENERIFE.**—Responsable: J. M. Luzón.

- Aripe. Guía de Isora.

**SEGOVIA.**—Responsable: A. Zamora.

- Castro de Coca.
- Lovingos.
- Otero de Herrero.
- Nuestra Señora de las Vegas. Pedraza.
- Solares de la ciudad.

**SEVILLA.**—Responsable: F. Fernández.

- Coria del Río.
- Pedrera.
- La Vega del Retamar. Puebla de Cazalla.
- Dolmen de los Morales.
- Solar del Teatro romano de Sevilla. C/ Mármoles.
- Montemolín. Marchena.
- Cuevas de Osuna.

**SORIA.**—Responsable: J. L. Argente.

- San Román de Medinaceli.
- Arco de Medinaceli.
- Cuevas de Soria.
- Villa y Necrópolis de Ucero.
- Solar de la Casa-Museo de Numancia.

**TARRAGONA.**—Responsable: F. Tarrats.

- Solares de la ciudad.

**TERUEL.**—Responsable: P. Atrián.

- Cabezo de la Guardia. Alcorisa.
- Fila de la Muela. Alcorisa.

**TOLEDO.**—Responsable: M. Revuelta.

- Castillo de Bayuelas.

**VALENCIA.**—Responsable: D. Fletcher.

- Ermita de San Fernando. Alcira.
- Casco antiguo de Liria.
- Las Fuentes. Navarrés.
- Cueva del Garrofer. Onteniente.
- El Castillo. Sagunto.
- Abrigos de Bicorp.
- Cueva de las Dos Puertas. Sieteaguas.
- Cova Santa. Vallada.
- Casco urbano de Alfafar.
- Cueva del Certo y Abrigo de las Cañas. Millares.
- Cami de Dalt de la Font de Mahigues. Quatretonda.

**VALLADOLID.**—Responsable: P. Acuña.

- Villa del Prado. Valladolid.
- Cogeces del Monte.
- Santa Marina. Tordesillas.

**ZARAGOZA.**—Responsable: M. Beltrán.

- Tarazona.
- Solares de la ciudad de Zaragoza.

**ZAMORA.**—Responsable: G. Delibes.

- Las Pozas. Casaseca de las Chanas.
- Los Centenales de Benegiles.
- Arrabalde.

#### **4. TRABAJOS ETNOGRAFICOS**



Continuando la labor iniciada en 1979, la Dirección General de Bellas Artes, Archivos y Bibliotecas, a través de la Subdirección General de Arqueología, y en vista de los resultados obtenidos en esa primera campaña, ha programado en 1980 otra serie de trabajos de recogida de datos y materiales etnográficos.

Estas investigaciones, continuación de las ya comenzadas o nuevas, han sido programadas por los Museos Provinciales, que ven así incrementadas sus colecciones etnográficas, o por las Universidades, que se incorporan de esta forma a la tarea de documentar actividades tradicionales que corren, en casi todos los casos, un inminente peligro de desaparición.

El resultado de estas primeras investigaciones etnográficas lo vemos reflejado en la publicación del primer número de la serie «Etnografía Española», que la Dirección General emprende con el fin de dar salida y promoción a esta actividad, y la Exposición de Cerámica Popular Andaluza, que en la primavera de 1981 se realizará en Sevilla, en colaboración con el Museo de Artes y Costumbres Populares y la Junta de Andalucía.

Trabajos realizados en 1980:

## **ALMERIA**

### **Cerámica popular en la provincia de Almería**

Se ha realizado una segunda campaña para completar el trabajo de gabinete y recoger de algunos alfareros piezas que actualmente no se fabrican pese a ser tradicionales en la alfarería almeriense. Se llega así a obtener, junto al trabajo realizado en 1979, una visión completa sobre este oficio y sus elementos materiales y socioeconómicos.

*Dirección: Celsa Paoletti Duarte.*

*Museo Arqueológico Provincial «Luis Siret».*

## **BALEARES**

### **Zona oriental de la isla de Menorca**

Se realiza este año, y en continuación de la campaña del 79, la recogida de datos sobre una serie de oficios artesanales, como la construcción naval y la ebanistería, que están, en esa zona, en trance de desaparecer.

*Dirección: Andrés Murillo Tudurí.*

*Museo de Menorca.*

## **Oficios y utensilios antiguos en Ibiza y Formentera**

En el plan etnográfico para Baleares, comenzado en 1979 en la isla de Menorca, se incluye este año a Ibiza y Formentera. Se realiza una primera fase de recogida de datos sobre oficios e instrumentos con ellos relacionados. Se ha comenzado por los de carretero, con el estudio del carro y sus diferentes tipos, los detalles técnicos y el instrumental para su fabricación; curtidor de pieles, en utensilios relacionados con la fabricación de arneses; herrero, con sus técnicas de fragua y de decoración, como el repujado de cobre, ya caído en desuso... Así mismo se incluyen dentro de este proyecto otras actividades, como la agricultura, cantería, pesca y otros oficios desaparecidos, como el de salinero, mestre d'hache...

Se completa este estudio con la exhaustiva recogida de la terminología relacionada con esos oficios.

*Dirección: María Teresa Navarro Aja.  
Museo Arqueológico de Ibiza.*

## **CADIZ**

### **Molinos y panaderías en la sierra de Cádiz**

Se realiza este año la segunda campaña de prospecciones etnográficas sobre molinos y panaderías para completar el registro de la zona en estudio a fin de poder establecer un completo mapa de dispersión de ambas materias. Se estudian desde las edificaciones y el proceso de producción a los aspectos socioeconómicos.

*Dirección: Javier Escalera y Antonio Villegas.  
Museo de Artes y Costumbres Populares de Sevilla.*

### **Técnicas de transformación y conservación de ámbito familiar en la sierra de Cádiz**

Continuando con un programa del Museo de Artes y Costumbres Populares de Sevilla, que documentó, en 1979, el ciclo de transformación del trigo en esa zona, se ha emprendido en 1980 la documentación de las técnicas de transformación y conservación de alimentos.

Comprende este estudio las técnicas de preparación de alimentos, ya sean naturales, secos, conservas o condimentados, y de utensilios e instrumentos empleados. También se incluyen en el proyecto una serie de alimentos especiales, como pueden ser la chacinería o la preparación de aceitunas, y de bebidas estimulantes, curativas y drogas.

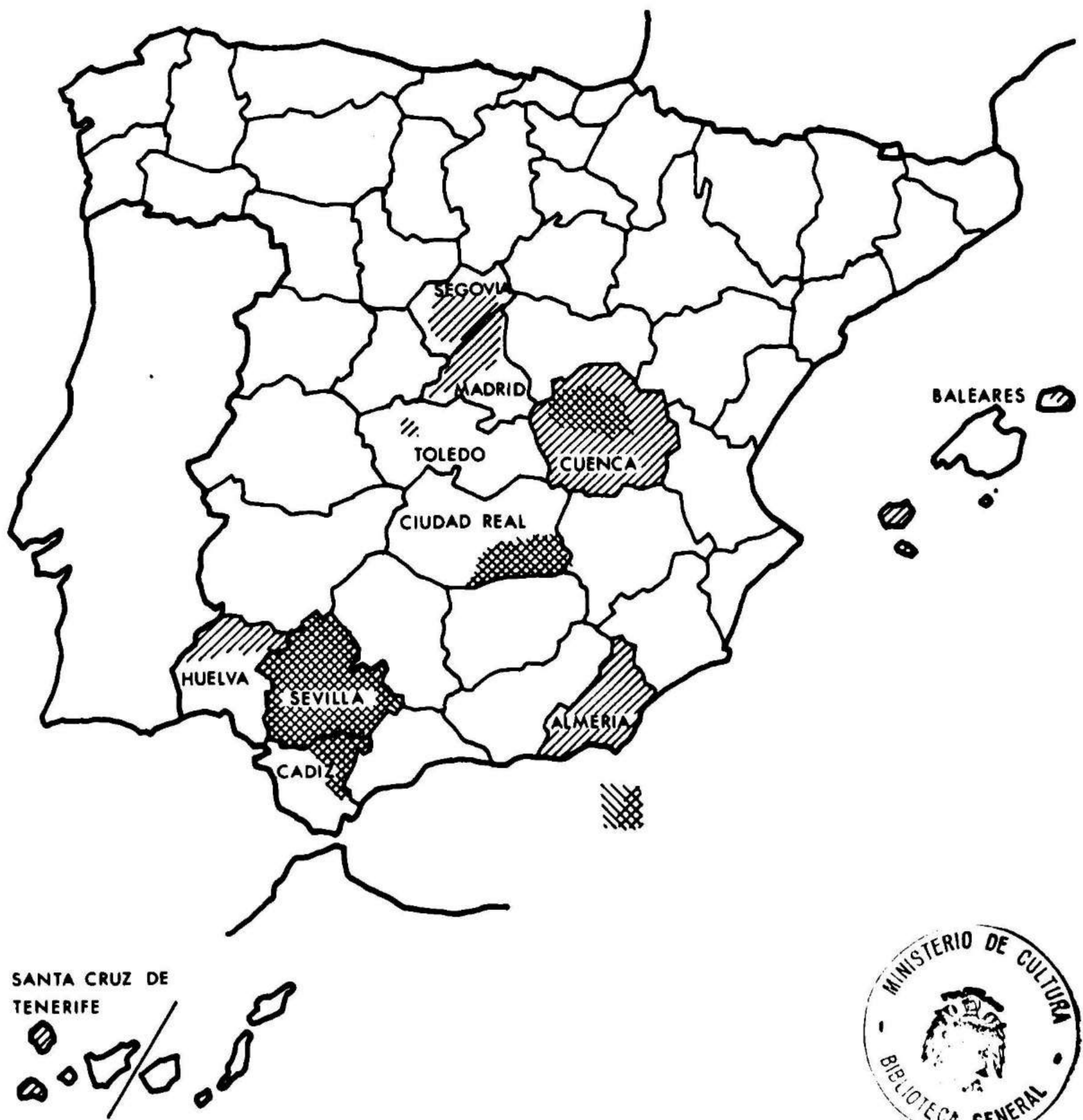
*Dirección: Salvador Rodríguez Becerra.  
Museo de Artes y Costumbres Populares de Sevilla.*

## **CIUDAD REAL**

### **Prospecciones etnográficas en La Solá y Castellar de Santiago**

Dentro de un proyecto de estudio en la alfarería tradicional de la provincia de Ciudad Real se ha comenzado este año a documentar esa actividad en el área referida.





Proyectos etnológicos.

Se incluye dentro del trabajo de campo todo el proceso de fabricación, desde la extracción de la arcilla a la comercialización del producto, haciendo hincapié en la cocción y la decoración vidriada.

*Dirección: Rafael García Serrano.  
Museo de Ciudad Real.*

## **CUENCA**

### **Molinos de agua en la provincia**

Se estudian en su multiplicidad de tipos (que condicionan las dificultades técnicas o las características de los tipos de corrientes de agua), la variedad de sus usos (molienda de grano y aceituna, torneado de madera, elaboración de cerveza, etcétera, y, desde la invención de la correa de pilón, se encuentran en batanes, forjas, fábricas de papel, serrerías, etcétera).

Viene a cubrir este estudio el vacío que desde el punto de vista etnográfico existe en estos molinos, en vías de desaparición total en la Península.

La investigación se centra, sobre todo, en la sierra de Cuenca, por ser zona donde existen todavía algunos en funcionamiento y donde se ha documentado un tipo mixto muy interesante que combina la molienda de grano con la serrería a pie de monte.

*Dirección: Andrés Carretero Pérez.  
Museo de Cuenca.*

### **Valle del río Mayor**

Se ha escogido esta zona porque presenta unas condiciones óptimas para un estudio etnológico, dadas sus características geográficas, muy marcadas, de comarca natural y su base socioeconómica, que dan unas respuestas comunes a toda esta área dignas de ser estudiadas y analizadas.

Comprende este estudio las industrias agrícolas y pastoriles, las viviendas y edificios auxiliares en función de su economía rural, el mobiliario de uso doméstico e industrias como la cestería, textiles, alfarería..., vistas todas ellas desde un doble punto de vista, descriptivo y analítico.

*Dirección: María Plá Timón Tiemblo.  
Museo de Cuenca.*

## **HUELVA**

### **Prospecciones etnográficas en la sierra alta de Huelva**

Se inicia este año un proyecto de estudio etnográfico global de las sierras de Aroche y Aracena, en el que, asimismo, se atenderá a aspectos etnológicos actuales e históricos y su proyección en el desarrollo socioeconómico de hoy.

*Dirección: Juan Pedro Garrido Roiz.  
Museo Etnológico de Madrid.*

## **MADRID**

### **Estudio etnográfico de la sierra Pobre**

Se trata de un amplio programa que, abarcando geográficamente el partido judicial de Torrelaguna, estudia la vida material en numerosas localidades, tanto en sus técnicas de adquisición (como la agricultura, la ganadería, la caza...) como las de consumo (alimentación, bebidas, vestido, higiene...). Toca, asimismo, aspectos como las industrias de cantería, fundición y forja, cestería, cordelería; o la arquitectura (con tipos de hábitat, técnicas constructivas tradicionales, construcciones populares, como lavaderos y palomares...) y la estructura familiar, los gremios y las peñas. Por último, engloba también la animología (instrumentos musicales, danzas, refranes, leyendas, fiestas...).

*Dirección: Eulalia Castellote, Matilde Fernández y Carmen Ortiz.*

*Subdirección General de Arqueología.*

## **SANTA CRUZ DE TENERIFE**

### **Prospecciones etnográficas en las islas de Hierro y La Gomera**

El Departamento de Prehistoria y Arqueología de la Universidad de La Laguna, que había llevado a cabo con anterioridad pequeños estudios parciales en el campo de la etnografía, se ha planteado, este año, un programa de actuación más profunda con el estudio etnográfico de Hierro y Gomera, que conservan, a pesar de una rápida y radical transformación, en sus medios rurales, sus costumbres y tradiciones.

Se inician así unos estudios monográficos sobre la alfarería de Chipude (Gomera), en donde la rica tradición de esta actividad se reduce, en la actualidad, a un solo centro de producción, y la miel de guarapo, industria específica de las islas en vías de desaparición. Completa estos trabajos parciales un estudio más general sobre las industrias de la mera y la cerámica y los elementos folklóricos relacionados con esas actividades en las dos islas.

*Dirección: José María Luzón, Rodrigo Balbín, Antonio Tejera y María Cruz Jiménez.*  
*Departamento de Prehistoria y Arqueología de la Universidad de La Laguna (Santa Cruz de Tenerife).*

## **SEGOVIA**

### **Prospecciones etnográficas en la zona de Paradinas y Duratón**

Esta zona, fuertemente poblada en época romana, ha sido elegida para estudiarla simultáneamente desde los puntos de vista arqueológico y etnográfico. Se hará hincapié así en aspectos tan nuevos en la etnografía como la influencia local de esos restos arqueológicos y su encuadre en leyendas, romerías, tipos de labranza y de distribución de la población actual y de sus tramas edificatorias.

*Dirección: María Teresa Tardío Dovao y Alonso Zamora Canellada.*  
*Museo Arqueológico de Sevilla.*

## **SEVILLA**

### **Técnica de producción agropecuaria y actividades complementarias en la sierra norte de Sevilla**

Se continúa este año con la campaña comenzada en 1979, que se centró preferentemente en el estudio de la viticultura y producción de aguardiente en la zona de Cazalla de la Sierra. Este año, ampliando los temas, se realizan trabajos de documentación y recogida de material sobre las actividades agropecuarias (con instrumentos, técnicas y consideraciones socioeconómicas) y otras actividades complementarias, como la recolección y la caza, los animales de corral y la carbonería.

*Dirección: Isidoro Moreno Navarro.*

*Museo de Artes y Costumbres Populares de Sevilla*

### **Casa-corral sevillana**

Este trabajo tiene como objetivo el estudio de las relaciones entre ese tipo de vivienda popular y la vida de la mujer, aplicándose a Sevilla ciudad. Abarca desde su emplazamiento en determinados barrios a la tipología desde el punto de vista arquitectónico (casas-patios convertidas en casas de vecinos, casas-corral, etcétera), descripción de las dependencias, del menaje doméstico...

Todo ello con un estudio sociológico y de relación entre los elementos anteriores.

*Dirección: Antonio Limón.*

*Museo de Artes y Costumbres Populares.*

## **TOLEDO**

### **Testares de Puente del Arzobispo**

Se realiza una excavación en unos testares de cerámica donde aparece un material muy abundante de los siglos XVI y XVII. Parece ser este material de gran importancia para el estudio de la cerámica de Puente, ya que aparecen dibujos inéditos que podrían incluso cambiar hipótesis tenidas como firmes hasta este momento.

*Dirección: Trinidad Sánchez-Pacheco y María Eugenia Aubet.*

*Museo de Cerámica del Ayuntamiento de Barcelona.*

## **5. OTRAS ACTIVIDADES**



### **5.1. Obras de protección en yacimientos arqueológicos**

Continuando con la tarea de protección y puesta en valor de yacimientos arqueológicos que, propiedad del Estado o en trámite de serlo, ya excavado o en curso de excavación, aconsejen, por sus peculiares características, consolidaciones o cerramientos, programaron para 1980 las siguientes obras:

#### **ALMERIA**

- Los Millares (Santa Fe de Mondújar).

#### **BADAJOS**

- Villa romana del Pomar (Jerez de los Caballeros).

#### **BALEARES**

- Talaiot de S'Illot (San Lorenzo, Mallorca).
- Torralba d'en Salord (Alayor, Menorca).

#### **CIUDAD REAL**

- La Motilla del Azuer (Daimiel).

#### **LA CORUÑA**

- Castro de Baroña (Porto do Son).
- Castro Borneiro (Cabana).

#### **GRANADA**

- Cerro de la Encina (Monachil).

#### **GUADALAJARA**

- Dolmen del Portillo (Alcolea del Pinar).
- Reccópolis (Zorita de los Canes).

## MALAGA

- Cueva de la Pulsera (Antequera).
- Cueva de los Organos (Mollina).
- Cueva de las Palomas (Teba).

## MURCIA

- Cuevas del Calor, Humos, Siete Picos y Conchas (Cehegín).
- La Loma (Herrerías).

## ORENSE

- Castromao (Celanova).

## PALENCIA

- Quintanilla de la Cueva (Calzadilla).

## PONTEVEDRA

- A Lanzada (Sanxenxo).

## SEGOVIA

- La Martina (Ayllón).

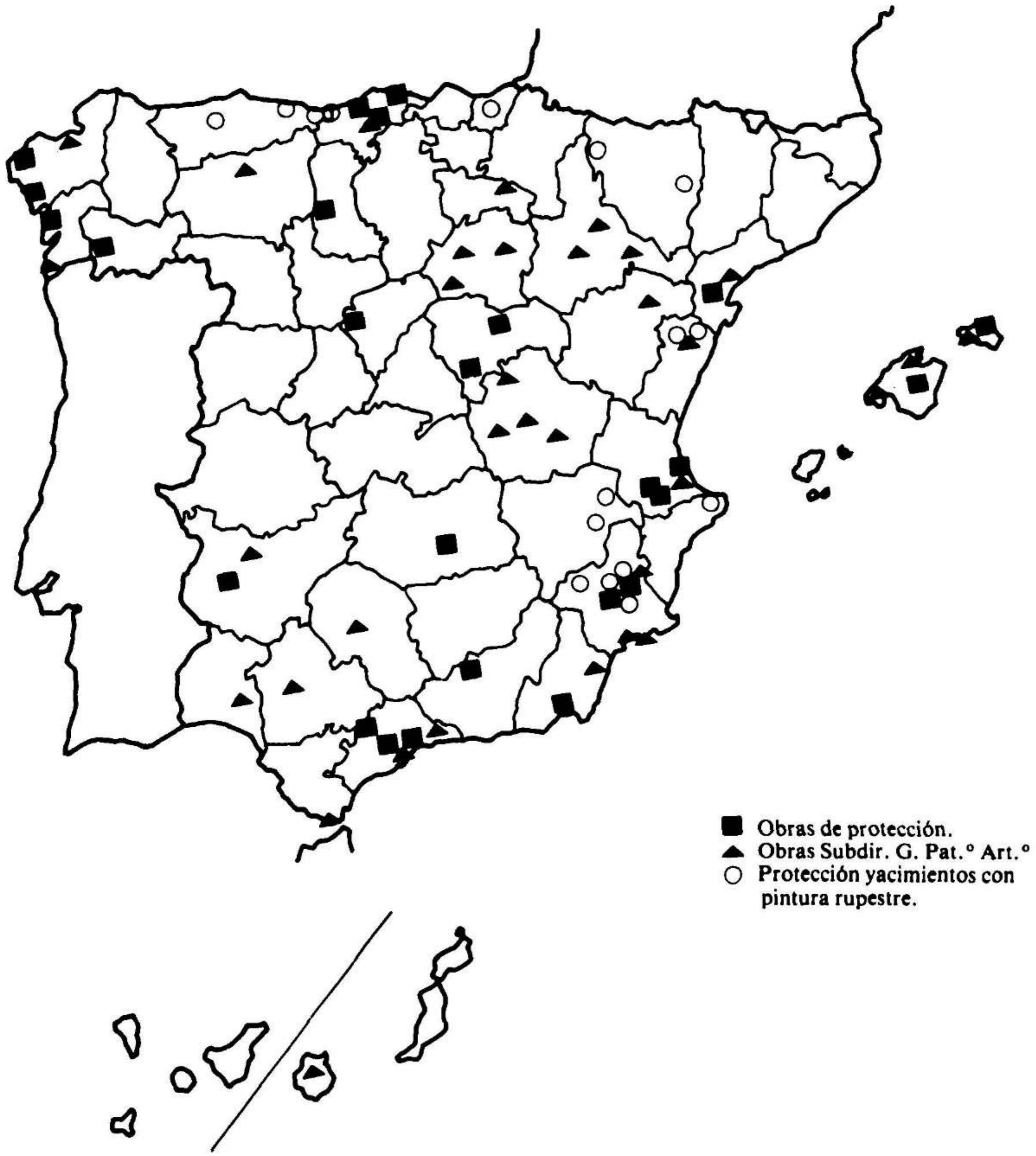
## VALENCIA

- Volcán del Faro (Cullera).
- La Bastida (Mogente).
- Cova Negra (Játiva).

Capítulo aparte merecen las obras de protección en yacimientos con pinturas rupestres. En efecto, en 1980 se ha iniciado un programa específico de protección a todos los yacimientos del país que contengan arte rupestre mediante una serie de medidas cuyo fin último es preservar estos documentos arqueológicos de su degradación o desaparición.

Por O. M. de 15 de octubre de 1979 es creada la Comisión Nacional para la Conservación de Arte Rupestre, cuyos fines más inmediatos son la colaboración del Inventario de yacimientos y su protección y cerramiento. En este sentido se han iniciado las obras de protección pertinentes en las estaciones siguientes:





Obras de protección y consolidación en yacimientos arqueológicos.

<b>Provincia</b>	<b>Yacimiento</b>	<b>Municipio</b>
ALBACETE.....	Las Bojadillas	Nerpio
	Prado del Tornero	Nerpio
	Abrigo de los Ingenieros 1 y 2	Nerpio
	Molino de las Fuentes	Nerpio
	Solana de las Covachas	Nerpio
	Minateda	Hellín
ALICANTE.....	La Sarga	Alcoy
CASTELLON.....	Racó de Nando	Benassal
	Les Dogues	Ares del Maestre
GUIPUZCOA.....	Santimamiñe	
HUESCA.....	Cueva Regacens	Colungo
	Corral del Ahogado	Radiquero
MURCIA.....	Fuente del Sabinar	
	Cañica del Salar	Moratalla
	La Risca	Moratalla
	Barranco de los Grajos	Cieza
	Peña Rubia	Cehegín
	Abrigo del Pozo	Calasparra
OVIEDO.....	Cueva del Pindal	Ribadedeva
	Peñatu de Vidiago	Llanes
	C. Oscura de Ania	Las Regueras
	C. de Entrefoces	Morcín
SANTANDER.....	C. del Pendo	Camargo
	C. del Salitre	Miera
	C. de Morín	Villaescusa
		Uldecona
TARRAGONA.....		
TERUEL.....	Barranco del Ocino de Chornas	Obón

A través de la Subdirección General del Patrimonio Artístico se ha continuado con el amplio programa de obras de consolidación, conservación y puesta en valor de yacimientos arqueológicos, comenzado en 1979.

Durante 1980 se programaron obras en los siguientes yacimientos:

#### ALICANTE

— Tossal de Manises (segunda fase).

#### ALMERIA

— Villaricos (Cuevas de Almanzora).

#### BADAJOS

— Teatro y Alcazaba de Mérida.

## BALEARES

- Ses Païses (Artá, Mallorca).
- Pollentia (Pollensa, Menorca).
- Torre d'en Gaumés (Alayor, Menorca).

## CADIZ

- Carteia (San Roque).

## CASTELLON

- Arco romano de Cabanes.

## CORDOBA

- Medina Azahara.

## LA CORUÑA

- Castro de Elviña (segunda fase).

## CUENCA

- Valeria.
- Barchin del Hoyo.
- Ercavica (Cañaveruelas).
- Segóbriga (Saelices).

## HUELVA



- Niebla (segunda fase).

## LEON

- Murallas romanas de Astorga.

## LOGROÑO

- Acueducto de Lodosa.



Laboratorio montado en Altamira para estudiar y controlar el estado de conservación de las pinturas y la Cueva. Centro de Investigación y Museo de Altamira. Santillana del Mar. Santander.

## MALAGA

- Teatro romano de Acinipo (Ronda).
- Baños árabes de Ronda.
- Villa romana del Faro de Torrox.

## MURCIA

- Centro Nacional de Investigaciones Submarinas de Cartagena.
- Alhama de Murcia.
- Basílica de Aljezares.
- Huerta del Paturro.

## LAS PALMAS

- Cueva Pintada de Gáldar.

## PONTEVEDRA

- Castro de Santa Trega (A Guardia).

## SANTANDER

- Casa-Museo de Altamira (Santillana del Mar).

## SEVILLA

- Itálica (Santiponce).

## SORIA

- Arco romano de Medinaceli.
- Casa-Museo de Numancia (Garray) (segunda fase).
- Casa-Museo y restauración del Acueducto y Termas de Tiermes (Tiermes).

## TARRAGONA

- Circo y Anfiteatro de Tarragona.

## TERUEL

- El Palomar (Oliete).

## ZARAGOZA

- Celsa (Velilla de Ebro).
- Botorrita.
- Mausoleos romanos de la provincia.

### 5.2. Declaración de monumentos

Expediente de declaración de Monumentos Histórico-Artísticos y Arqueológicos, incoados en trámite de urgencia:

## ALBACETE

- El Amarejo. Bonete. Poblado ibérico.
- Pozo Moro. Chinchilla. Monumento funerario.

## ALICANTE

- Torre de la Cruz. Villajoyosa. Conjunto arqueológico.
- Cova de l'Or. Beniarrés. Cueva del Neolítico.
- Illeta del Portitxol. Jávea. Yacimiento romano.
- La Escuera. San Fulgencio. Yacimiento ibérico.
- Cabezo Lucero. Guardamar de Segura. Yacimiento ibérico.
- Monastil. Elda. Yacimiento ibero-romano.
- Torre romana. Villajoyosa. Monumento funerario.

## ALMERIA

- Peñón de la Reina. Alboloduy. Yacimiento arqueológico.
- Fuente Alamo. Cuevas de Almanzora. Yacimiento arqueológico.
- Zona arqueológica de Villaricos. Cuevas de Almanzora.

## AVILA

- Necrópolis de La Osera. Chamartín de la Sierra.
- Castro de la Mesa de Miranda. Chamartín de la Sierra.

## BADAJOS

- Cancho Roano. Zalamea de la Serena. Yacimiento arqueológico.

## BALEARES

- Can Blai. San Fernando. Formentera. Castellum romano.
- Ca Na Costa. San Francisco Javier. Formentera. Conjunto megalítico.

## CIUDAD REAL

- La Bienvenida. Almodóvar del Campo. Yacimiento romano.
- Motilla del Azuer. Daimiel. Yacimiento Edad del Bronce.
- Cerro de la Encantada. Granátula de Calatrava. Yacimiento Edad del Bronce.
- Cerro Domínguez u «Oreto». Granátula de Calatrava. Yacimiento ibero-romano.
- La Motilla de los Palacios. Almagro. Yacimiento Edad Bronce e ibérico.

## CORDOBA

- Despoblado de Teba, antigua Ategua. Córdoba. Yacimiento arqueológico.

## CUENCA

- Cerro del Castillo. Reillo. Yacimiento medieval.
- Fuente de la Mota. Barchín del Hoyo.

## GRANADA

- Necrópolis megalítica. Fonelas.
- Cerro del Gallo. Fonelas. Yacimiento arqueológico.
- Cerro de los Infantes. Pinos Puente. Yacimiento arqueológico.
- Poblado y necrópolis anejas del Cerro de los Castellones. Laborcillas.
- Cuesta del Negro. Purullena. Yacimiento arqueológico.
- Peñas de los Gitanos. Montefrío. Poblado y necrópolis megalíticos de «Los Castillejos».
- Cueva Horá. Darro. Yacimiento arqueológico.
- Solana del Zamborino. Fonelas. Yacimiento achelense.
- El Malagón. Cúllar-Baza. Poblado prehistórico.
- Cerro de la Encina. Monachil. Poblado argárico.
- Monte Velilla. Almuñécar. Necrópolis Edad del Hierro.
- Puente de Noy. Almuñécar. Necrópolis fenicia.
- El Majuelo. Almuñécar. Factoría de salazón de pescado.
- Cerro del Real. Galera. Poblado postargárico.
- Cerro de la Virgen. Orce. Poblado argárico.

## GUADALAJARA

- Ciudad visigótica de Reccópolis. Zorita de los Canes.
- Dolmen del Portillo de las Cortes. Aguilar de Anguita.

## HUELVA

- El Castañuelo. Aracena. Poblado y necrópolis.
- Cabezo de San Pedro. Huelva.

## JAEN

— Cástulo. Linares. Antigua ciudad de Cástulo y necrópolis de Los Patos, Baños de la Muela, Casablanca, Puerta del Norte, Estacar de Robarinas, Cerrillo de los Gordos, Villa del Olivar y Muralla.

## LA CORUÑA

- Castro de Meirás. Sada.
- Castro de Borneiro. Cabana.
- Castro de Baroña. Porto do Son.
- Castro pequeño de O Neixón. Cespón. Boiro.

## LAS PALMAS

- Valle de Guayedra. Agaete. Yacimiento arqueológico.
- Los Caserones. San Nicolás de Tolentino. Yacimiento arqueológico.

## LEON

- Poblado romano de La Corona de Quintanilla. Quintanilla de Somoza.
- Castro de Corona de Corporales. Truchas.

## MALAGA

- Poblado prehistórico del Llano de la Virgen. Coín. Ciudad fortificada del Calcolítico.
- Villa romana de «Las Torres». Estepona.
- Ciudad romana de Arastisti. Antequera.
- Ciudad romana Singilia Barba. Antequera.
- Villa romana con termas de El Faro de Torrox. Torrox.
- Las Chaperas. Casabermeja. Necrópolis megalítica.
- Necrópolis de Alcaide. Antequera.
- Necrópolis megalíticas de Ronda, que comprende las de La Angostura, El Moral y Los Gigantes.
- Ciudad romana de Lacipo. Casares.
- Yacimientos arqueológicos de la desembocadura del río Vélez, Torre del Mar, que comprende: Cerro del Peñón, Cerro del Mar, Colina de Toscanos, Alarcón y Jardín.
- Yacimientos de la desembocadura del río Algarrobo, Vélez-Málaga: Morro de Mezquitilla, Chorreras y Trayamar.



## MADRID

- Villa romana de Valdetorres. Valdetorres del Jarama.
- Cueva de Pedro Fernández. Estremera.

## MURCIA

- Los Molinicos. Moratalla. Poblado ibérico fortificado.
- Cabezo de Roenas. Cehegín. Yacimiento ibérico y tardo-romano.
- El Rincón, Almendricos. Lorca. Necrópolis en cista e incineración.
- Cabezo del Tío Pío. Archena. Poblado ibérico y necrópolis.
- Bolbax. Cieza. Poblado ibero-romano.
- El Cigarralejo. Mula. Conjunto ibérico.
- Baños Termales de Alhama. Alhama.

## ORENSE

- Castromao. Celanova.

## OVIEDO

- Cueva de la Viña, Manzanares. Oviedo.
- Castro de Mohías. Coaña.
- Cueva de Mazaculos. Ribadesella.
- Cova Rosa. Ribadesella.
- Cueva del Cierro. Ribadesella.
- Abrigo de Entrefoces. Morcín.
- Cueva de Las Caldas.
- Castro de Pendía. Boal.
- Cueva de la Paloma. Las Regueras.
- Cueva de los Azules. Cangas de Onís.
- Cueva de San Chuis. Allende. Pola de Allende.
- Yacimiento romano del Cabo o la Campa de Torres. Gijón.
- Cueva Oscura de Ania. Las Regueras.
- Campos de Túmulos de Bobes y Altu la Mayá. Siero.

## PONTEVEDRA

- Castro de la Lanzada. Sanxenxo.

## SALAMANCA

- Dolmen de Galisancho.

## SANTANDER

- Cueva del Salitre. Miera.
- Cueva del Cualventi. Alfoz de Lloredo.
- Cueva del Chufín. Rionansa.
- Cueva de la Peña del Cuco. Castro Urdiales.
- Cueva de la Pila. Miengo.
- Cueva de Cobrantes. Voto.
- Colonia romana de Julióbriga. Retortillo. Enmedio.
- Necrópolis de Santa María de Hito. Valderredible.

## SORIA

- Los Tolmos. Caracena. Yacimiento del Bronce Final.
- Villa romana. Uceró. Necrópolis y villa romana.
- Castro del Zarranzano. Almarza. Castro Edad del Hierro.
- Villa de Huerta del Río. Tarancueña. Villa tardo-romana.
- Los Quintanares. Ríoseco de Soria. Villa romana.
- Ciudad celtibérica-romana de Tiermes. Montejo de Tiermes.

## TOLEDO

- El Cerrón. Illescas. Yacimiento celtibérico.
- Cerro del Bu. Toledo. Yacimiento Edad del Bronce.

## VALENCIA

- San Miguel. Liria. Poblado ibérico.
- Muela de Arriba. Requena. Poblado ibérico.
- La Monravana. Liria. Poblado ibérico.
- La Carencia. Turis. Poblado ibérico.
- Cova Foradá. Liria. Poblado ibérico.
- Corral de Saus. Mogente. Necrópolis ibérica.
- Pico de los Ajos. Yátova. Poblado ibérico.

## VALLADOLID

- Villa romana. Almenara de Adaja.
- Villa romana del Prado. Granja José Antonio. Valladolid.
- Yacimiento de Soto de Medinilla. Valladolid. Yacimiento de la Edad del Bronce.

## ZAMORA

- Las Muradellas. Lubián. Castro de la Edad del Hierro.
- Castro de Fresno de Carballeda. Mombuey. Castro de la Edad del Hierro.
- Castro «El Cerco». Rábano de Aliste. Castro de la Edad del Hierro.

- El Castro. Riomanzanas. Castro de la Edad del Hierro.
- Castro de Pedroso. Trabazos. Castro de la Edad del Bronce inicial.
- Yacimiento de la Edad del Hierro del Viso. Bamba. Madridanos. Castro de la Edad del Hierro.
- Castro de la Edad del Hierro de Teso Barate. Pereruela.

## TERUEL

- Yacimiento arqueológico El Palomar. Olite.

Expedientes de tramitación normal.

## AVILA

- Castro de La Osera. Chamartín.

## BURGOS

- Puentes y restos de la calzada romana del camino de Pampliega a Villazopeque.

## CACERES

- Basílica hispano-visigoda de Alcuéscar.

## CADIZ

- Castillo de Doña Blanca. Puerto de Santa María.

## LERIDA

- Castell del Mor. Tárrega.
- Castell de Tárrega. Tárrega.

## MURCIA

- Poblado ibérico de Santa Catalina. La Alberca.
- Castillo árabe de la Luz. Verdolay.
- Necrópolis del Cabecico del Tesoro. Verdolay.
- Santuario de la Luz. Verdolay.

## **OVIEDO**

- Fragua romana «El Machuco», Alvariza. Belmonte de Miranda.

## **SANTANDER**

- Iglesia rupestre. Arredondo.
- Estela celta gigante. Los Corrales de Buelna.
- Iglesia rupestre, Arroyuelos. Valderredible.
- Iglesia rupestre, Cadalso. Valderredible.
- Iglesia rupestre, Campo de Ebro. Valderredible.
- Iglesia rupestre, Santa María de Buelna. Valderredible.
- Ciudad romana de Julióbriga. Retortillo. Enmedio.

## **SEGOVIA**

- Cuevas y abrigos prehistóricos de Prádena.

## **TOLEDO**

- Abastecimiento romano de agua a Toledo.
- Presa romana de Consuegra.

## **VALENCIA**

- Cisterna árabe de Quart de Poblet.

## **VIZCAYA**

- Cueva «Arenaza I». San Pedro de Galdames.

### **5.3. Expropiaciones**


Se han iniciado los expedientes de declaración de utilidad pública de los yacimientos arqueológicos siguientes:

#### **ALICANTE**

- Cueva de La Sarga, Alcoy.

#### **BADAJOS**

- Cancho Roano, Zalamea de la Serena.



Diadema de la colección Morales de Mairena del Alcor, ingresada recientemente en el Museo Arqueológico de Sevilla.



## CADIZ

- Teatro romano.

## CASTELLON

- Poblado ibero-romano de San José, Vall de Uxó.

## GRANADA

- Puerta de Elvira.
- Pinos Puente, Cerro de los Infantes.
- Necrópolis fenicia de Puente de Noy, Almuñécar.

## GUADALAJARA

- Cerro de la Oliva, Zorita de los Canes.
- Cueva de los Casares.

## LAS PALMAS

- Cueva pintada de Gáldar.

## MURCIA

- Catedral Vieja, Cartagena.
- Necrópolis romana de San Antón, Cartagena.
- Anfiteatro romano, Cartagena.

## VALENCIA

- Sagunto, calles Huertos, Remedio y Ordóñez.

## ZAMORA

- Monasterio de Moreruela.

Se han declarado de utilidad pública las obras y servicios necesarios para la revalorización de los siguientes yacimientos arqueológicos:

- «Carteia», en San Roque (Cádiz), por Real Decreto 814/1980, de 14 de marzo (BOE de 3 de mayo).
- «Cancho Roano», en Zalamea de la Serena (Badajoz), por Real Decreto 817/1980, de 28 de marzo (BOE de 3 de mayo).

— «Cerro de los Infantes», de Pinos Puente (Granada), por Real Decreto 818/1980, de 28 de marzo (*BOE* de 3 de mayo).

— Ampliación de la zona de Peñafior (Sevilla), por Real Decreto 1048/1980, de 3 de mayo (*BOE* de 6 de junio).

— «Can Tintoré», en Gavá (Barcelona), por Real Decreto 1546/1980, de 13 de junio (*BOE* de 26 de julio).

Se han adquirido los terrenos de los siguientes yacimientos arqueológicos:

#### ALMERIA

— Villaricos.

#### BADAJOS

— Mérida, casa junto a templo de Diana.  
— Los Columbarios de Mérida.

#### BALEARES

— El Puig des Molins (Ibiza).

#### SEVILLA

— El Calvario de Peñafior.  
— Santiponce, C.ª Minas Aznalcollar.

#### TARRAGONA

— Teatro romano (primera fase).

#### ZARAGOZA

— Teatro romano (primera fase).

### 5.4. Publicaciones

#### A) SERIE «EXCAVACIONES ARQUEOLOGICAS EN ESPAÑA»

EAE 105.—Blázquez, José M.ª: *Cástulo II*.

Recoge los resultados de varias campañas de excavaciones en el yacimiento ibero-romano de Cástulo (Linares, Jaén).

EAE 106.—Querol, M.ª Angeles, y Santonja, M.: *Yacimiento Achelense de Pinedo*.



A través del estudio de la industria lítica recogida de diversas campañas, se da una interpretación y cronología de este yacimiento paleolítico.

EAE 107.—Eiroa, J. J.: *Cueva del Asno (Los Rábanos, Soria)*.

Refleja los trabajos realizados en esta cueva utilizado desde el Bronce inicial hasta época visigoda.

EAE 108.—Beltrán Lloris, M.; Sánchez Nuviata, J. J.; Aquard, M.ª C., y Mostalac, A.: *Caesaraugusta*.

Estudio de las excavaciones de urgencia realizadas en el paseo de Echegaray y Caballero de Gracia, que permiten por primera vez establecer una estratigrafía desde época romana hasta nuestros días.

EAE 109.—Caballero Zoreda, L.: *La iglesia y el monasterio visigodo de Santa María de Melque (Toledo), arqueología y arquitectura. San Pedro de la Mata (Toledo) y Santa Comba de Bande (Orense)*.

Refleja el resultado de las excavaciones realizadas en Santa María de Melque. Así como el estudio comparativo a través del análisis arquitectónico de otras iglesias.

EAE 110.—Luzón Nogué, José M.ª; Sánchez-Palencia Ramos, F. J., y otros: *El Caurel*.

Resumen de las prospecciones de las explotaciones mineras prehistóricas y romanas en la sierra del Caurel (Lugo).

EAE 111.—Argente Oliver, J. L., y otros: *Tiermes I*.

Recoge los trabajos arqueológicos realizados hasta el año 1978 en el poblado ibero-romano y en la iglesia románica de Nuestra Señora de Tiermes, así como un estudio de las fuentes escritas referentes a Tiermes.

EAE 112.—Martínez, C., y Botella, M. C.: *El Peñón de La Reina (Albodoluy, Almería)*.

Estudio de los trabajos realizados en este yacimiento, cuya cronología abarca desde el neolítico final hasta el siglo VII a. C.

EAE 113.—Nieto Gallo, G., y Sánchez Meseguer, J.: *El cerro de La Encantada*.

Memoria de los trabajos realizados en los años 1977 y 1978 en este yacimiento de la Edad del Bronce. Incluye el estudio de la estratigrafía, enterramientos y construcciones anexas.

EAE 114.—Nieto Gallo, G.; Sánchez Meseguer, J., y Poyato, C.: *Cerro Domínguez*.

Memoria de las excavaciones realizadas por la Universidad Autónoma de Madrid en el Cerro Domínguez. En ella se estudian los materiales de los niveles ibéricos y tar-do-romanos del yacimiento.

EAE 115.—Hoyos, M.; Soto Rodríguez, E., y Meléndez, G.: *La Cueva de Las Caldas*.

Memoria de las campañas realizadas en esta cueva donde se presenta el estudio de los materiales arqueológicos, de la fauna y del aspecto geológico y sedimentológico, de especial importancia para el conocimiento del Solutrense en la región cantábrica.

EAE 116.—Hoyos, M.; Martínez Navarrete, M. I., y Chapa, T.: *La Cueva de La Paloma*.

Esta memoria consta de cinco apartados fundamentales: I. Estudio geológico y sedimentológico; II. Estudio de la macrofauna; III. Estudio de los anfibios fósiles; IV. Estudio de los reptiles, y V. Estudio de la industria prehistórica.

EAE 117.—Blázquez, J. M.<sup>a</sup>, y Valiente, J.: *Cástulo III*.

Memoria de las campañas del año 1979 realizada en el Cerro de la Muela, donde se han documentado unas importantes construcciones con materiales del Bronce Final y del siglo IV a. C.

## B) SERIE «NOTICIARIO ARQUEOLOGICO HISPANICO»

NAH, núm. 8

Recoge los siguientes artículos:

— Lucas Pellicer, M. R., y Blasco Bosqued, C.: *El hábitat campaniforme de «El Perchel», en Arcos del Jalón (Soria)*.

— Roselló Bordoy, G.; Plantalamor Massanet, L.; López Pons, A.: *Excavaciones arqueológicas en Torre d'en Gaumés (Alayor, Menorca). I. La Sepultura Megalítica de ses Roques Llises*.

— Galán Sanlnier, Catalina: *Memoria de la primera campaña de excavaciones en la necrópolis de El Navazo. La Hinojosa (Cuenca), 1976*.

— Sánchez-Palencia Ramos, F. J.: *Prospecciones en las explotaciones auríferas del noroeste de España (cuencas de los ríos Eria y Cabrera y Sierra del Teleno)*.

— Serrano Ramos, E., y Luque Moraño, A.: *Memoria de la segunda y tercera campaña de excavaciones en la villa romana de Manguarra y San José, Cartama (Málaga)*.

— Abad Castro, C., y Larrén Izquierdo, H.: *Excavaciones arqueológicas en la iglesia parroquial de Pezuela de las Torres (Madrid)*.

NAH, núm. 9

Recoge los siguientes artículos:

— Rodríguez Asensio, J. A.: *Bañugues (Gozón, Asturias). Yacimiento del Paleolítico inferior*.

— González Morales, M. R.; Márquez Uria, M. C.; Díaz González, T. E.; Ortea Rato, J. A., y Volman, K. C.: *El conchero asturiano de la Cueva de Mazaculos II (La Franca, Asturias). Campañas de 1976-1978*.

— Blas Cortina, M. A.: *El Megalítico de Peñausén I (Salas, Asturias)*.

— Molina Lemos, L.: *El poblado del Bronce I El Lobo (Badajoz)*.

— Asquerino, M.<sup>a</sup> D., y Cabrera, V.: *Prospecciones en Mejorada del Campo (Madrid)*.

— Cerdeño, M.<sup>a</sup> L.; Méndez, A.; De Cristóbal, R.; Moreno, F., y Ferreiro, J.: *El yacimiento de la Edad del Bronce de la Torrecilla (Getafe, Madrid)*.

— Arteaga, O., y Hermanfrid, H.: *Fuente Alamo, excavaciones de 1977*.

— Mendoza, A.; Pareja, E., y Sáez, L.: *La necrópolis argárica del Cortijo de las Nogueras*.

— Díez, T.; Gasull, P.; Lull, V., y Sanahuja, E.: *Excavaciones en el yacimiento de Son Fornés. 1975-1978*.

— López Roa, C.: *Yacimiento romano de Hortezueta de Océn (Guadalajara). Campaña de 1978*.

— Beltrán Lloris, M.: *Velilla de Ebro (Colonia Victrix Iulia Lepida/Celsa). Zaragoza. Campañas 1976-78*.

— Granados García, J. O.: *La Torre de Flanqueo suroeste de la puerta decumana de la colonia Barcino*.

— Granados García, J. O., y Roda, I.: *Restos de una casa romana en el patio del Palacio Arzobispal de Barcelona*.

#### NAH, núm. 10

Consta de los artículos siguientes:

— Blas Cortina, M. A. de: *El túmulo dolménico de «El Cantón» (Sariego, Asturias)*.

— Fernández-Posse, M.<sup>a</sup> D.: *Los materiales de la Cueva del Aire (Patones, Madrid)*.

— Martínez Navarrete, M. I., y Pérez de la Sierra, J. V.: *Sima «cabeza de la Fuente» (Boniches de la Siera, Cuenca)*.

— Fernández Vega, Ana: *Canteras de Zarzalejo (Madrid)*.

— Fernández-Miranda, M.; Bueno, P.; Piñón, F., y Roderó, A.: *La Sala Hipóstila. Torralba d'en Salord (Alayor, Menorca)*.

— González Navarrete, J.; Arteaga, O., y Unguetti, C.: *La Necrópolis de «Cerrillo Blanco» y el poblado de «Los Alcores» (Porcuna, Jaén)*.

— Molina Fajardo, F.; Huertas Jiménez, C., y Ocaña Luzón, M.<sup>a</sup> J.: *Cerro del Cortijo del Molino del Tercio (Moraleta de Zafayona, Granada)*.

— Ponsich, M.: *El Teatro de Belo (Cádiz)*.

— Bendala, M., y Negueruela, I.: *Baptisterio Paleocristiano y Visigodo en los Reales Alcázares de Sevilla*.

— Martín de Guzmán, C.: *Valle de Guayedra (Gran Canaria)*.

#### NAH, núm. 11

Recoge los siguientes artículos:

— Schubart, H., y Arteaga, O.: *Fuente Alamo (Cuevas de Almanzora, Almería)*.

— Sierra, Marta: *Fuente de la Mota (Barchín del Hoyo, Cuenca)*.

— López Palomo, L. A.: *Alhonor (Ecija, Sevilla)*.

— Cerdeño, M.<sup>a</sup> L.: *Los enterramientos tumulares de Sigüenza (Guadalajara)*.

— Sotomayor, N., y otros: *Los alfares romanos de Andújar (Jaén)*.

### C) SERIE «ETNOGRAFIA ESPAÑOLA»

#### VOL. I:

— Castellote Herrero, E.: *Labores textiles tradicionales (Guadalajara)*. Recoge todos los telares de la provincia, así como los distintos sistemas de elaboración, hilado, etcétera. Por otro lado, realiza un estudio desde el punto de vista técnico y tipológico de los útiles de fabricación.

— Rodríguez Becerra, S.: *Los molinos de agua en la Sierra de Cádiz*. Es un estudio de la transformación del trigo, documentando los distintos molinos existentes en esta sierra.

— Rodríguez Becerra, S.: *El pan en la Sierra de Cádiz*. Documentación de la panadería en esta zona, que, al igual que la anterior, sirve para el estudio de la transfor-



mación del trigo. Ambos trabajos forman parte de un amplio proyecto de las técnicas de transformación y conservación del ámbito familiar en la Sierra de Cádiz.

— Limón Delgado, A.: *Alfarería popular en Andalucía occidental: sur de Badajoz y Huelva*. Recoge los alfares de la provincia de Huelva y sur de Badajoz, y hace un estudio tipológico de los tornos, hornos y formas cerámicas.

— Carretero, A.: *La ebanistería de Sevilla*. Es una catalogación del repertorio de instrumentos y técnicas tradicionales empleados en la fabricación de muebles e instrumentos musicales.

#### D) OTRAS PUBLICACIONES

*Arqueología 79*. Recoge las actividades realizadas en 1979 por la Subdirección General de Arqueología.

*Altamira Symposium*. Actas del Symposium celebrado en Madrid, Asturias y Santander, del 15 al 21 de octubre de 1979, en conmemoración del primer centenario del descubrimiento de la Cueva de Altamira. Consta de cuatro secciones dedicadas al Arte Paleolítico, Arte Levantino, Arte Esquemático y Conservación del Arte Rupestre.

#### E) CATALOGOS DE EXPOSICIONES REALIZADAS

*Cien años del descubrimiento de «Altamira»*. Dos ediciones de 2.000 ejemplares (ver *Arqueología 79*, pág. 301).

*Obras Públicas en la Hispania romana*. Tres ediciones de 2.000 ejemplares. Es un reflejo de los distintos apartados de que consta la exposición del mismo nombre.

### 5.5. Exposiciones

La exposición «Obras Públicas en la Hispania romana», inaugurada en Madrid en la primavera pasada, es una muestra a base de paneles, fotos y maquetas de las grandes obras públicas que los romanos levantaron en nuestro suelo a lo largo de seis siglos de permanencia.

Consta de las siguientes secciones:

— Obras públicas romanas. Pequeña introducción en la que se explica el concepto de «obra pública» dentro del mundo romano.

— La conquista de Hispania y su romanización. En ella se da una visión general de las principales etapas bélicas que a lo largo de doscientos años se sucedieron hasta la total sumisión del territorio hispano; así como el proceso de asimilación de la cultura romana y el desarrollo de una serie de elementos por parte de los indígenas, fenómeno conocido por romanización.

— Comunicaciones. Recoge la amplia red de caminos que cruzaban la Península en todas direcciones y que fue el medio más importante con que contó Roma, no sólo para conquistar Hispania, sino para más tarde afianzar su imperio. Los puentes, miliarios, arcos de triunfo y faros consustanciales a las vías de comunicación terrestres y marítimas son los distintos apartados de esta sección.

— **Establecimientos militares.** Los asentamientos militares originados por la conquista, y que, según sus características, pueden ser campamentos, ciudades campamentales, ciudades fortificadas y fuertes quedan ampliamente documentados.

— **Urbanismo.** La paz trae consigo la fundación de nuevas ciudades, siguiendo los principios establecidos por Roma, aunque a veces la existencia de poblaciones indígenas o la orografía del lugar elegido son condicionantes de estas normativas: Mérida, Italica, Tiermes y Bilbilis son claros ejemplos.

— **La vida ciudadana.** Recoge en los siguientes apartados los grandes edificios públicos destinados a la misma: el foro o centro de la vida pública, en el que se ubican los edificios destinados a impartir justicia, la curia, templos, etcétera.

— Los edificios destinados a espectáculos y ocio, como los circos, teatros, anfiteatros y termas, en los que se celebraban grandes espectáculos sufragados por el estado, son numerosos en España, recogándose una amplia y representativa muestra en esta exposición.

— **Monumentos funerarios.** En Hispania, exceptuando el mausoleo de Centcelles, los monumentos funerarios no son «obra pública» en el sentido estricto de la palabra; pero el hecho de que exista una legislación sobre los lugares de enterramiento y que la mayoría de éstos no deba su erección a la iniciativa particular, sino a la de colegios profesionales o confraternidades religiosas, permiten incluirlos en esta exposición. En ella podemos ver, entre los llamados monumentos mayores, una muestra de los de forma de *torre*, como la de los Escipiones, o de templo, como el mausoleo de Favara. Entre los monumentos menores en Hispania hay que destacar la estela aedícula y el cipo, entre otros.

El recorrido de esta exposición durante 1980 ha sido:

Madrid. Museo Arqueológico Nacional, del 27-5 a 22-6.

Mérida. Casa Cultura, del 4-7 al 20-7.

Tarragona. Museu Paleocristià, del 30-7 al 23-8.

León. Casa Cultura, del 3-9 al 22-9.

Barcelona. Palau Virreina, del 29-9 al 28-10.

Zaragoza. Museo Provincial, del 12-11 al 30-11.

Lugo. Diputación Provincial, del 6-12 al 20-12.

Por parte del público ha tenido una gran acogida, con una asistencia global de unos 100.000 visitantes.

Por otro lado, la exposición de «100 años del descubrimiento de Altamira» ha continuado su itinerario por las siguientes ciudades:

Bilbao. Universidad de Deusto, del 14-1 al 3-2.

Zaragoza. La Longa, del 19-2 al 9-3.

Santiago de Compostela. Museo do Pobo Galego, del 24-3 al 12-4.

Salamanca. Colegio Mayor Fonseca, del 25-4 al 18-5.

Valladolid. Museo Nacional de Escultura, del 23-5 al 13-6.

Badajoz. Casa de la Cultura, de 27-6 al 20-7.

Alicante. Castillo de Santa Bárbara, del 6-8 al 24-8.

Jaén. Museo Arqueológico Provincial, del 6-9 al 21-9.

Murcia. Museo Provincial, Sec. Bellas Artes, del 3-10 al 21-10.

Valencia. Biblioteca Pública, del 31-10 al 23-11.

Sevilla. Museo Arqueológico Hispalense, del 5-12 al 31-12.

Esta exposición, que quedó clausurada en Sevilla, tuvo una asistencia masiva de público en todas las ciudades donde fue expuesta, siendo cerca de 400.000 el número de visitantes que a lo largo de estos dos años la han contemplado.

## 5.6. Inventarios

Se han comenzado este año dos inventarios generales. El primero englobará todos los yacimientos arqueológicos conocidos, el segundo será específico para los que contienen arte rupestre.

En el inventario general cada yacimiento queda individualizado en una ficha, en donde se expresa su localización exacta en coordenadas geográficas en el MTN, escala 1:50.000 y en foto aérea del vuelo nacional 1956-57; asimismo, se hacen constar otras circunstancias, tales como si es monumento histórico-artístico, la propiedad de los terrenos donde se halla, la localización de los materiales que de él proceden, la bibliografía y, lógicamente, su filiación cultural.

Algunos de esos indicativos han sido tratados, dentro de la ficha, de forma susceptible a ser incluidos en un programa de ordenador.

Durante 1980 se han realizado, de forma experimental, los inventarios de yacimientos arqueológicos en las provincias siguientes:


- La Coruña.
- Orense.
- Lugo.
- Pontevedra.
- Asturias.
- Salamanca.
- Soria.
- Baleares.
- Albacete.
- Murcia.
- Castellón.
- Santa Cruz de Tenerife.
- Las Palmas de Gran Canaria.

Los resultados han sido positivos, esperándose completar en 1981 el territorio nacional.

Se trata, por otra parte, de una primera fase que cubre, exclusivamente con carácter informativo, la riqueza de nuestro Patrimonio arqueológico. Pero están programadas otras fases que, además de completar la información sobre los yacimientos, incluyen prospecciones en zonas aún desconocidas en su riqueza arqueológica. Todo ello con vistas a crear un banco central de datos.

Para la confección del segundo inventario de estaciones con pinturas rupestres, la Comisión Nacional para la Conservación del Arte Rupestre adoptó, después de un estudio comparado de varios modelos, una ficha-carpeta en la que figuran, además de la localización geográfica completa de cada yacimiento, una descripción de las características del arte, información arqueológica complementaria, su situación administrativa, de protección y conservación y una serie de datos complementarios.

Los diferentes miembros de la mencionada Comisión se hicieron cargo de la confección de dichas fichas para tener concluido el inventario en el menor tiempo posible. En la actualidad, una gran parte de las estaciones ya están inventariadas, esperando que el próximo año quede depositada en la Subdirección General de Arqueología prácticamente la totalidad de los yacimientos. De este modo, se podrá, asimismo, llevar a cabo una exhaustiva labor, ya comenzada en 1980, de conservación, protección y puesta en valor de esta manifestación de nuestro Patrimonio Arqueológico.



Cerámica Neolítica de la Cueva del Niño. Ayna. Museo de Albacete.



Cerámica ibérica de Liria. Museo del SIP. Valencia.

## 5.7. Trabajos topográficos y fotográficos

La Subdirección General de Arqueología viene prestando especial interés en la elaboración de documentación topográfica de los yacimientos arqueológicos que son objeto de investigación en la actualidad. Durante el año 1980 se han realizado los levantamientos topográficos siguientes:

- Cabezo de Almizaraque. Cuevas de Almanzora (Almería).
- Puente del Noy. Almuñécar (Granada).
- Papaúvas. Aljaraque (Huelva).
- La Polera. Ubierna (Burgos).
- Morra del Quintanar. Munera (Albacete).
- Coimbra del Barranco Ancho. Jumilla (Murcia).
- Castro de Corporales. Truchas (León).
- Cerro del Bu. Toledo.
- Son Mercer de Baix. Ferrerías (Menorca).
- Can Cassana. Mahón (Menorca).
- Murallas de Niebla. Niebla (Huelva).

De igual modo, y a lo largo de todo el año, ha colaborado en las excavaciones programadas, para lo cual, bajo petición de los respectivos directores, se han realizado trabajos de campo en los siguientes yacimientos:

- Cerro de la Mora. Moraleda de Zafayona (Granada).
- Necrópolis de Uceró (Soria).
- Villa de Uceró. Uceró (Soria).
- Perales del Río. Getafe (Madrid).
- La Torrecilla. Getafe (Madrid).
- Cancho Roano. Zalamea de la Serena (Badajoz).
- Alcazaba. Mérida (Badajoz).
- Casa del Mithraeo. Mérida (Badajoz).
- Templo de Diana. Mérida (Badajoz).
- Ciudadela de Niebla. Niebla (Huelva).
- Recópolis. Zorita de los Canes (Guadalajara).
- Villa Romana Gárgoles. Cifuentes (Guadalajara).
- Valle de Guayedra. Agaete (Gran Canaria).

Con motivo de las adquisiciones de yacimientos arqueológicos llevados a cabo, se realizó el deslinde, certificación de la superficie y levantamiento topográfico a escala detallada de:

- Necrópolis de El Agujero. Galdar (Las Palmas).
- Zonzamas. Teguiise (Lanzarote).
- Los Columbarios. Mérida (Badajoz).

La complejidad y extensión que presentan algunos yacimientos hacen necesaria la utilización de las más avanzadas técnicas del levantamiento topográfico. Ha sido necesario el empleo de técnicas fotogramétricas en los siguientes conjuntos arqueológicos:

- Castro de Coaña. Coaña (Asturias).
- Castro de Baroña. Porto do Son (Pontevedra).
- Peñón de la Reina. Alboloduy (Almería).



Cabe destacar, debido al convenio de cooperación entre la Dirección General de Bellas Artes, Archivos y Bibliotecas y el Instituto Geográfico Nacional, la restitución fotogramétrica de la Cueva de Altamira para la obtención de un detallado plano altimétrico de la Sala de los Polícromos.

En los primeros meses del año, la Subdirección General de Arqueología montó la exposición *Obras Públicas en la Hispania Romana*, realizándose para ello estudios sobre los instrumentos topográficos del mundo romano, así como la elaboración de diversos planos.

Con el departamento de Linguas e Historia de la Universidad de Evora, se mantiene un estrecho contacto para la protección de las zonas arqueológicas afectadas por el proyecto de la presa de Alqueva (Olivenza).

En el presente ejercicio de 1980 los objetivos del Gabinete Fotográfico se pueden referir a dos grandes bloques de trabajo: el de divulgación y otro que agrupa todo lo referente a estudios científicos, publicaciones, recopilación de datos gráficos, expropiaciones y protección de monumentos arqueológicos.

La divulgación se ha realizado mediante el montaje de dos exposiciones fotográficas: *Obras Públicas en la Hispania Romana y Cántabros, Astures y Galaicos*, esta última en realización; así como diversas publicaciones en los medios de difusión mediante notas de prensa, artículos de fondo y colaboración con algunas editoriales de libros de texto. También se ha dado apoyo gráfico a diversas conferencias sobre Arqueología.

En el plano científico se han realizado trabajos de investigación mediante técnicas especiales de fotografía infrarroja, ultravioleta, de fluorescencia y técnicas de alto contraste en color aplicadas en diversas cuevas sobre pintura parietal, en abrigos sobre pintura esquemática y también sobre diversos objetos arqueológicos. Las fotografías para apoyo en restauración y dibujo de piezas extraídas en excavaciones y reportajes en estas mismas excavaciones en orden a su estudio y publicación.

Es digno de mención el bloque de trabajos realizados en estrecha colaboración a lo largo del año con el Gabinete Fotográfico de la Sección de Aviónica del Instituto Nacional de Técnica Aeroespacial Esteban Terrada (INTA) para el desarrollo y aplicación de técnicas especiales de teledetección con infrarrojos. Desde aquí queremos agradecer a esta Institución todas las atenciones que han tenido para con esta Subdirección.

También se debe resaltar el apoyo logístico dado por FAMET y el Escuadrón de helicópteros de la armada en Rota, que han cedido en dos ocasiones aparatos y tripulación, haciendo posible la realización de casi un millar de fotografías oblicuas en color e infrarrojo blanco y negro para localización y documentación de diversos yacimientos arqueológicos en la provincia de Cádiz y en algunas del cuadrante noroeste del país.

Otra de las zonas en la que, por carecer de materiales gráficos, se ha puesto gran énfasis ha sido Baleares, donde en dos campañas diferentes hemos fotografiado y visitado 35 yacimientos.

Básicamente, podríamos resumir en cifras la labor de este ejercicio, diciendo que se han realizado cerca de cinco mil fotografías, para lo cual se han recorrido cuarenta y siete mil kilómetros, se han visitado cerca de treinta museos y colecciones particulares y alrededor de trescientos cincuenta yacimientos o lugares arqueológicos, sin contar las fotografías realizadas desde helicóptero, que totalizarían cerca de un centenar más de puntos documentados. Asimismo, se han realizado tres viajes a Portugal, donde se han efectuado fotografías de yacimientos y piezas de indudable interés para la comprensión y el estudio de otros que se encuentran en nuestro país.



**6. INDICE DE ARQUEOLOGOS**

- ABAD CASAL, Lorenzo**  
18 y 19 bis, Departamento de Arqueología de la Universidad de Alicante.
- ABASOLO, José Antonio**  
76 y 79, Departamento de Arqueología de la Universidad de Valladolid.
- ACIEN ALMANSA, Manuel**  
201, Museo Arqueológico de Málaga. San Agustín, 6. Málaga.
- ACOSTA, Pilar**  
274, Departamento de Prehistoria y Arqueología de la Universidad de Sevilla.
- ACUÑA CASTROVIEJO, Fernando**  
107, 111, en colaboración con M. C. Pallarés, y 225. Departamento de Arqueología de la Universidad de Santiago de Compostela.
- ACUÑA FERNANDEZ, Paloma**  
Urgencias en la provincia de Valladolid. Museo de las Peregrinaciones. Santiago de Compostela.
- AGUIRRE ENRIQUEZ, Emiliano**  
74, Instituto «Lucas Mallada» del C.S.I.C. Castellana, 84. Madrid.
- ALMAGRO BASCH, Martín**  
123 y 288, en colaboración con H. Clark y G. Freeman. Museo Arqueológico Nacional. Serrano, 13. Madrid-1.
- ALMAGRO GORBEA, María Josefa**  
25, Museo de Reproducciones. Ciudad Universitaria. Madrid.
- ALMAGRO GORBEA, Martín**  
23, en colaboración con M. Fernández-Miranda. Escuela Española de Historia y Arqueología en Roma. Via di Villa Albani, 16. Roma.
- ALONSO DE LA SIERRA, Juan**  
282, en colaboración con María G. Lasso de la Vega. Museo Arqueológico de Sevilla. Plaza de América, s/n.
- ALONSO SANCHEZ, María Angeles**  
191, en colaboración con C. Blasco, y 192, en colaboración con R. Lucas y C. Blasco. Departamento de Arqueología de la Universidad Autónoma de Madrid.

**ALTUNA ECHAVE, Jesús**

158, Museo Municipal de San Telmo. Plaza de Zuloaga. San Sebastián.

**ALVAREZ MARTINEZ, José M.**

36 y 38, en colaboración con J. Alvarez Sáez de Buruaga, y 40. Museo Arqueológico de Badajoz. Plaza del Reloj, s/n. Badajoz.

**ALVAREZ SAENZ DE BURUAGA, José**

38, en colaboración con J. M. Alvarez. Museo Nacional de Escultura Romana. Mérida.

**AMO DE LA HERA, Mariano del**

166, en colaboración con F. Piñón, 163 y urgencias en la provincia de Huelva. Museo Arqueológico de Huelva. Alameda de Sundheim, 8. Huelva.

**ANDRES RUPEREZ, M. Teresa**

332, en colaboración con G. Moreno. Departamento de Arqueología de la Universidad de Zaragoza.

**ANDRES VALERO, Sebastián**

185, en colaboración con P. Galve. Departamento de Arqueología del Colegio Universitario de Logroño.

**ANDRIO, Josefa**

77, en colaboración con E. Loyola. Servicio Arqueológico de la Diputación de Burgos.

**APARICIO PEREZ, José**

324, Departamento de Historia Antigua de la Universidad de Valencia.

**APELLANIZ CASTROVIEJO, José M.**

73 y 330. Seminario de Arqueología de la Universidad de Deusto.

**ARANEGUI GASCO, Carmen**

19, en colaboración con E. Llobregat, J. Uroz y R. Rouillard, y 326. Departamento de Prehistoria de la Universidad de Valencia.

**ARCE MARTINEZ, Javier**

195, en colaboración con L. Caballero y M. A. Elvira. Instituto de Arqueología «Rodrigo Caro» del C.S.I.C. Medinaceli, 4. Madrid.

**ARCO, M. del Carmen**

272, en colaboración con M. C. Jiménez. Departamento de Arqueología de la Universidad de La Laguna. Santa Cruz de Tenerife.

**ARGENTE OLIVER, José Luis**

294 y urgencias de la provincia de Soria. Museo Numantino de Soria. P. del Espolón, 8. Soria.

**ARIAS VILA, Felipe**

188, en colaboración con M. Chamoso y urgencias en la provincia de Lugo. Museo Arqueológico de Lugo. Plaza de la Soledad, 6. Lugo.

**ARRIBAS PALAU, Antonio**

28 y 43, en colaboración con M. Tarradell. Departamento de Prehistoria de la Universidad de Mallorca. Baleares.

**ARTEAGA, Oswaldo**

24, en colaboración con H. Schubart, y 169, en colaboración con J. González Navarrete. Instituto Arqueológico Alemán. Serrano, 159. Madrid.

**ASQUERINO FERNANDEZ, M. Dolores**

153, en colaboración con L. G. Vega, y 312. Departamento de Arqueología de la Universidad de Córdoba.

**ATRIAN JORDA, Purificación**

Urgencias en la provincia de Teruel. Museo Arqueológico de Teruel. Plaza de Pérez Prado, s/n. Teruel.

**AYALA JUAN, Manuela**

214 y 215, Departamento de Arqueología de la Universidad de Murcia.

**AZUAR RUIZ, Rafael**

9, Museo Arqueológico de Alicante. Palacio de la Diputación. General Mola, s/n. Alicante.

**BALBIN BEHRMANN, Rodrigo**

6 y 245, en colaboración con A. Moure. Departamento de Arqueología de la Universidad de La Laguna. Santa Cruz de Tenerife.

**BALDELLOU MARTINEZ, Vicente**

164 y 165, Museo Arqueológico de Huesca. Plaza de la Universidad, 4. Huesca.

**BALMASEDA MUNCHARAZ, Luis Javier**

307 y 308, Museo de Santa Cruz de Toledo. Cervantes, 1. Toledo.

**BENITEZ, María Luisa**


275, en colaboración con M. G. Lasso de la Vega. Museo Arqueológico de Sevilla. Plaza de América, s/n. Sevilla.

**BANKS, Philips**

291, en colaboración con J. Zozaya. Museo Arqueológico Nacional. Serrano, 13. Madrid.

**BAQUEDANO PEREZ, Enrique**

239, Museo Numantino de Soria.



Detalle del sarcófago púnico hallado recientemente en Cádiz.





**BARANDIARAN MAESTU, Ignacio**

222 y 265, Departamento de Arqueología de la Universidad de Santander.

**BARBERA FARRAS, José**

69, en colaboración con E. Mata. Instituto de Prehistoria y Arqueología de la Universidad de Barcelona.

**BARTHELEMY GONZALEZ, Manuela**

1, Subdirección General de Arqueología. Castellana, 119. Madrid.

**BATLLE HUGUET, Pedro**

301, en colaboración con Th. Hauschild. Museo Arqueológico Provincial de Tarragona.

**BECARES PEREZ, Julián**

242, Departamento de Prehistoria de la Universidad de Salamanca.

**BELEN DEAMOS, María**

271, Museo Monográfico de Carmona.

**BELTRAN LLORIS, Miguel**

338 y urgencias en la provincia de Zaragoza. Museo de Bellas Artes de Zaragoza. Plaza de José Antonio. Zaragoza.

**BELTRAN MARTINEZ, Antonio**

333 y 337, Departamento de Arqueología de la Universidad de Zaragoza.

**BENDALA GALAN, Manuel**

39, Departamento de Prehistoria y Arqueología de la Universidad Autónoma de Madrid.

**BERGES SORIANO, Manuel**

295, Subdirección General de Museos. Castellana, 119. Madrid.

**BERNAL SALA, Cristina**

120, en colaboración con J. V. Pérez de la Sierra. Departamento de Arqueología de la Universidad Central de Barcelona.

**BERNALDO DE QUIROS, Federico**

156, en colaboración con M. Mayor, y 267. Departamento de Prehistoria de la Universidad de Alcalá de Henares.

**BLAS CORTINA, Miguel Angel de**

241 y 246, Departamento de Prehistoria de la Universidad de Oviedo.

**BLASCO BOSQUED, Concepción**

191, en colaboración con A. Alonso, y 192, en colaboración con R. Lucas y A. Alonso. Departamento de Prehistoria y Arqueología de la Universidad Autónoma de Madrid.



**BLAZQUEZ MARTINEZ, José María**

104, en colaboración con C. Domergue, y 167. Departamento de Historia Antigua de la Universidad Complutense de Madrid.

**BOHIGAS ROLDAN, Ramón**

264, Museo de Prehistoria y Arqueología de Santander. Juan de la Casa, 1. Santander.

**BONET ROSADO, Helena**

321, Servicio de Investigación Prehistórica de la Excelentísima Diputación de Valencia.

**BOTELLA LOPEZ, Miguel**

144 y 145, Laboratorio Interfacultativo de Antropología de la Facultad de Medicina de Granada. Avenida de Madrid. Granada.

**BRONCANO RODRIGUEZ, Santiago**

2 y 3, en colaboración con A. Martín y María A. Negrete. Subdirección General de Arqueología. Castellana, 119. Madrid.

**BURILLO MAZOTA, Francisco**

306 y 331, Departamento de Prehistoria del Colegio Universitario de Teruel.

**CAAMAÑO GESTO, Manuel**

110, Departamento de Arqueología de la Universidad de Santiago de Compostela.

**CABALLERO KLINK, Alfonso**

97, en colaboración con M. C. Fernández Ochoa. Departamento de Arqueología de la Universidad Autónoma de Madrid.

**CABALLERO ZOREDA, Luis**

195, en colaboración con J. Arce y M. A. Elvira. Museo Arqueológico Nacional. Serrano, 13. Madrid-1.

**CABRERA, Paloma**

280, en colaboración con J. Fernández. Museo Arqueológico de Sevilla. Plaza de América, s/n. Sevilla.

**CABRERA VALDES, Victoria**

268, Departamento de Prehistoria de la Universidad a Distancia de Madrid.

**CABESTANY FORT, Juan Francisco**

299, Departamento de Historia Medieval de la Universidad de Barcelona.

**CACHO QUESADA, Carmen**

20 y 27, en colaboración con L. G. Vega. Instituto Español de Prehistoria. Serrano, 13. Madrid-1.

**CALERO CARRETERO, José Miguel**

35, Museo Arqueológico de Badajoz. Plaza del Reloj, s/n. Badajoz.

**CARBONELL ROURA, Eudald**

126, Servicio de Investigación Arqueológica de la Excelentísima Diputación de Gerona.

**CARRASCO RUS, Javier**

170, Departamento de Prehistoria de la Universidad de Granada.

**CARRERAS ROSSEL, Teresa**

136, en colaboración con E. Ripoll y J. M. Nuix. Museo Arqueológico de Barcelona.

**CASTIELLA RODRIGUEZ, Amparo**

224 y 227, Departamento de Arqueología de la Universidad de Navarra. Pamplona.

**CASA MARTINEZ, Carlos de la**

286, en colaboración con E. Terés. Museo Arqueológico Nacional. Serrano, 13. Madrid-1.

**CERDEÑO SERRANO, María Luisa**

155, Departamento de Prehistoria de la Universidad Complutense de Madrid.

**CERRILLO Y MARTIN DE CACERES, Enrique**

83, Departamento de Arqueología de la Universidad de Extremadura. Cáceres.

**CLARK, Jeffrey Anderson**

233, en colaboración con L. G. Strauss y M. González Morales. Department of Anthropology. University of Arizona State. Tempe. Arizona 85281. USA.

**COBO, Aurora**

194, en colaboración con M. Gamazo. Departamento de Prehistoria de la Universidad Autónoma de Madrid.

**CORZO SANCHEZ, Ramón**

90 y urgencias en la provincia de Cádiz. Museo Arqueológico de Cádiz. Plaza de Mina, s/n. Cádiz.

**CORCHON, María Soledad**

236, Carrera del Genil, 8 y 10, 3.º Granada.

**CRUZ PEREZ, María Linarejos**

217, Departamento de Arqueología de la Universidad Autónoma de Madrid.

**CUADRADO DIEZ, Emeterio**

221, Alcalá, 108. Madrid-9.

**CHAMOSO LAMAS, Manuel**

188, en colaboración con F. Arias, y 109. Servicio de Información Arqueológica de Santiago de Compostela. Museo de las Peregrinaciones. Santiago de Compostela.

**CHAPA BRUNET, Teresa**

4, Departamento de Prehistoria de la Universidad Complutense de Madrid.

**DELIBES DE CASTRO, Germán**

Urgencias de la provincia de Zamora. Departamento de Prehistoria de la Universidad Complutense de Madrid.

**DOMENECH PUIG, Carmen**

129 y 135, Servicio de Investigación Arqueológica de la Excelentísima Diputación de Gerona.

**DOMERGUE, Claude**

104, en colaboración con J. M. Blázquez, y 173, Instituto de Arqueología «Rodrigo Caro», del C.S.I.C. Medinaceli, 4. Madrid.

**DIEZ NIETO, Teresa**

46, en colaboración con V. Llull, J. Gasull y E. Sanahuja. Instituto de Arqueología «Milá y Fontanals» del C.S.I.C. de Barcelona. Egipcíacas, 15. Barcelona.

**DUG GODOY, Inés**

254, Museo Canario. Doctor Chil, 33. Las Palmas de Gran Canaria.

**EDO BENAIGUES, Manuel**

60, en colaboración con M. Alonso. Instituto de Arqueología y Prehistoria de la Universidad de Barcelona.

**EIROA GARCIA, Jorge Juan**

335, Departamento de Arqueología de la Universidad de Zaragoza.

**ELORZA GUINEA, Juan Carlos**

78, Museo Arqueológico de Burgos. Miranda, 13. Burgos.

**ELVIRA BARBA, Miguel Angel**

195, en colaboración con L. Caballero y J. Arce. Departamento de Arqueología Clásica de la Universidad Complutense de Madrid.

**ESTEVEZ ESCALERA, Jorge**

71, Instituto «Jaime Almenara» del C.S.I.C. de Barcelona.

**FERIÑA BUSTO, Francisco**

230 y 257, Museo Arqueológico Provincial. Obispo Carrascosa, 1. Orense.

**FERNANDEZ, Jesús**

280, en colaboración con P. Cabrera. Museo Arqueológico de Sevilla. Plaza de América, s/n.

**FERNANDEZ-GALIANO, Dimas**

154 y 157, Museo Arqueológico de Guadalajara. Palacio del Infantado. Guadalajara.

**FERNANDEZ GOMEZ, Fernando**

31 y 279, en colaboración con J. Verdugo. Museo Arqueológico de Sevilla. Plaza de América, s/n. Sevilla.

**FERNANDEZ GOMEZ, Jorge Humberto**

59 y urgencias de las islas de Ibiza y Formentera. Museo Arqueológico de Ibiza. Plaza de la Catedral, s/n. Ibiza.

**FERNANDEZ GONZALEZ, Jorge Juan**

124, en colaboración con J. L. Garzón y A. Fuentes. Museo Arqueológico de Zamora.

**FERNANDEZ MARTINEZ, Víctor**

293, Museo Numantino de Soria. Paseo del Espolón, 8. Soria.

**FERNANDEZ-MIRANDA FERNANDEZ, Manuel**

23, en colaboración con M. Almagro Gorbea, y 51, en colaboración con W. Waldren. Subdirección General de Arqueología. Castellana, 109. Madrid.

**FERNANDEZ OCHOA, María del Carmen**

97, en colaboración con A. Caballero. Departamento de Arqueología de la Universidad Autónoma de Madrid.

**FERNANDEZ PUERTAS, Antonio**

147, Museo de Arte Hispano-Musulmán. Casa Real de la Alhambra. Granada.

**FERNANDEZ-TRESGUERRAS VELASCO, Juan Antonio**

232, Departamento de Prehistoria de la Universidad de Oviedo.

**FERRER, Mario**

300, en colaboración con M. L. Vilaseca. Museo Arqueológico de Tarragona. Plaza del Rey, 1. Tarragona.

**FERRER MARTI, Antonio**

72, en colaboración con A. López Mullor y J. María Nuix. Museo Arqueológico de Barcelona.

**FIGUERES, Manuel Alonso**

60, en colaboración con M. Edo. Instituto de Prehistoria y Arqueología de la Universidad de Barcelona.

**FLETCHER VALLS, Domingo**

Urgencias en la provincia de Valencia. Servicio de Investigación Prehistórica de la Excelentísima Diputación de Valencia.

**FORTEA PEREZ, Francisco Javier**

235, 237 y 314, Departamento de Prehistoria de la Universidad de Oviedo.

**FREEMAN, Leslie G.**

288, en colaboración con M. Almagro y H. Clark. Departamento de Prehistoria de la Universidad de Santander.

**FUENTES, Angel**

124, en colaboración con J. J. Fernández y J. L. Garzón. Museo Arqueológico de Cuenca.

**FULLOLA PERICOT, José María**

296, Departamento de Prehistoria del Colegio Universitario de Tarragona.

**GALAN SAULNIER, Catalina**

119, Departamento de Arqueología de la Universidad Autónoma de Madrid.

**GALVE IZQUIERDO, Pilar**

185, en colaboración con S. Andrés. Colegio Universitario de Logroño.

**GALVEZ ALCARAZ, Paloma**

181, Departamento de Arqueología de la Universidad Autónoma de Madrid.

**GAMAZO BARRUECO, Mercedes**

194, en colaboración con A. Cobo. Departamento de Arqueología de la Universidad Autónoma de Madrid.

**GARABITO GOMEZ, Tomás**

180 y 187. Departamento de Historia Antigua de la Universidad de Valladolid.

**GARCIA DEL TORO, Javier**

206 y 207, Departamento de Arqueología de la Universidad de Murcia.

**GARCIA GUINEA, Miguel Angel**

249 y 263. Museo de Prehistoria y Arqueología de Santander. Juan de la Cosa, 1. Santander.

**GARCIA LATORRE, Pilar**

316 y 317, Departamento de Historia Antigua de la Universidad de Valencia.

**GARCIA-SOTO MATEOS, Ernesto**

75, Departamento de Prehistoria de la Universidad Complutense de Madrid.

**GARRIDO ROIZ, Juan Pedro**

161, Departamento de Prehistoria de la Universidad Complutense de Madrid.

**GASULL VILELLA, Josefa**

46, en colaboración con V. Lull, T. Díez y E. Sanahuja. Instituto «Milá y Fontanals» del C.S.I.C. de Barcelona. Egipcíacas, 15. Barcelona.

**GARZON, José Luis**

115, en colaboración con J. J. Fernández y A. Fuentes. Museo Arqueológico de Cuenca.

**GENERA Y MONELLS, Margarita**

297 y 304, Instituto de Prehistoria y Arqueología de la Universidad de Barcelona.

**GIL-MASCARELL BOSCA, Milagro**

7, Departamento de Arqueología de la Universidad de Valencia.

**GILES PACHECO, Francisco**

84, Museo Arqueológico de Cádiz. Plaza de Mina, 1. Cádiz.

**GIMENO GARCIA-LOMAS, Rosa**

270, Departamento de Prehistoria y Arqueología de la Universidad de Valladolid.

**GOZALO VIEJO, Francisco**

181, en colaboración con P. Gálvez. Departamento de Arqueología de la Universidad Autónoma de Madrid.

**GOMEZ-TABANERA, José Manuel**

240, Departamento de Prehistoria y Etnología de la Universidad de Oviedo.

**GONZALEZ BLANCO, Antonino**

182 y 209. Departamento de Historia Antigua de la Universidad de Murcia.

**GONZALEZ MORALES, Manuel Ramón**

233, en colaboración con G. Clark y L. Strauss, 234 y 244. Departamento de Prehistoria y Etnología de la Universidad de Oviedo.

**GONZALEZ NAVARRETE, Juan**

169, en colaboración con O. Arteaga y urgencias en la provincia de Jaén. Museo de América. Ciudad Universitaria. Madrid.

**GONZALEZ PRATS, Alfredo**

14, Museo Arqueológico de Alicante. Palacio de la Diputación. Alicante.

**GORDO RIBAS, Lidia**

61, en colaboración con M. Millán y J. Villalba. Instituto de Prehistoria y Arqueología de la Universidad de Barcelona.

**GORROCHATEGUI NIETO, Javier**

329, en colaboración con María José Yarritu. Departamento de Arqueología de la Universidad de Deusto. Bilbao.

**GRÚNHAGEN, Wilhelm**

285, en colaboración con Th. Hauschild. Instituto Arqueológico Alemán. Serrano, 159. Madrid.

**GUERRERO, Víctor Manuel**

49, Museo de Mallorca. Lulio, 3. Palma de Mallorca.

**GUSI GENER, Francisco**

91 y 94 y urgencias de la provincia de Castellón. Servicio de Arqueología de la Diputación de Castellón.

**HAUSCHILD, Theodor**

285, en colaboración con W. Grünhagen, y 301, en colaboración con P. Batlle. Instituto Arqueológico Alemán. Serrano, 159. Madrid.

**HERNANDEZ HERNANDEZ, Francisca**

82 y 251, en colaboración con D. Sánchez. Departamento de Prehistoria de la Universidad Complutense de Madrid.

**HERNANDEZ PEREZ, Mauro**

10, Departamento de Arqueología de la Universidad de Alicante.

**HERNANDEZ VERA, José Antonio**

179. Departamento de Arqueología de la Universidad de Zaragoza.

**HOWELL, F. Clark**

288, en colaboración con L. G. Freeman y M. Almagro. Universidad de California. Berkeley. USA.

**HURTADO PEREZ, Vicente**

41, Museo Arqueológico de Badajoz. Plaza del Reloj, s/n. Badajoz.

**IGLESIAS GIL, José María**

266, en colaboración con R. Teja. Departamento de Historia Antigua de la Universidad Autónoma de Madrid.

**IZQUIERDO BENITO, Ricardo**

309, Museo de Santa Cruz de Toledo. Cervantes, 1. Toledo.

**JIMENEZ GOMEZ, María Cruz**

253 y 262. Departamento de Arqueología de la Universidad de La Laguna. Santa Cruz de Tenerife.

**JIMENO MARTINEZ, Alfredo**

289, Departamento de Arqueología del Colegio Universitario de Soria.



**JORDA CERDA, Francisco**

200, en colaboración con M. Pellicer, y 231. Departamento de Prehistoria de la Universidad de Salamanca.

**LASSO DE LA VEGA, María Gracia**

275, en colaboración con M. L. Benítez, 276 y 282, en colaboración con J. A. de la Sierra. Museo Arqueológico de Sevilla. Plaza de América, s/n. Sevilla.

**LATORRE MACARRON, José Ignacio**

57, en colaboración con C. Rita y J. A. Orfila. Museo de Menorca. Plaza de la Conquista, 8. Mahón.

**LATORRE NUEVALOS, Fernando**

318 y 325, Departamento de Historia Antigua de la Universidad de Valencia.

**LAVADO PARADINAS, Pedro José**

248, Museo Arqueológico de Palencia. Burgos, 1. Palencia.

**LEON ALONSO, Pilar**

282, Departamento de Prehistoria y Arqueología de la Universidad de Sevilla.

**LILLO CARPIO, Pedro Antonio**

212, en colaboración con M. J. Walker, y 220. Departamento de Arqueología de la Universidad de Murcia.

**LOPEZ DE COCA, José E.**

198, en colaboración con M. Riu y J. Vallvé. Departamento de Historia Medieval de la Universidad de Málaga.

**LOPEZ GARCIA, Pilar**

168, Instituto Español de Prehistoria. Serrano, 13. Madrid.

**LOPEZ MULLOR, Alberto**

62, 64, en colaboración con E. Ripoll, J. Rovira y E. Sanmartí, y 72, en colaboración con A. Ferrer y J. María Nuix. Museo Arqueológico de Barcelona.

**LOPEZ PLAZA, Socorro**

32 y 260, Departamento de Prehistoria de la Universidad de Salamanca.

**LOPEZ PONS, Antonio**

48, Museo de Mallorca. Lulio, 3. Palma de Mallorca.

**LOPEZ SINISTERRA, Concepción**

315 y 327, Departamento de Historia Antigua de la Universidad de Valencia.

**LOYOLA, Esther**

77, en colaboración con J. Andrio. Servicio de Investigación Arqueológica de la Excelentísima Diputación de Burgos.

**LUCAS PELLICER, Rosario**

192, en colaboración con C. Blasco y A. Alonso. Departamento de Arqueología de la Universidad Autónoma de Madrid.

**LULL SANTIAGO, Vicente**

46, en colaboración con T. Díez, J. Gasull y E. Sanahuja. Instituto de Prehistoria y Arqueología de la Universidad de Barcelona.

**LLAVANERAS, Narcis**

134, Servicio de Arqueología de la Excelentísima Diputación de Gerona.

**LLOBREGAT CONESA, Enrique**

12 y 19, en colaboración con C. Aranegui, J. Uroz, A. Todín y R. Rouillard, y urgencias en la provincia de Alicante. Museo Arqueológico de Alicante. Palacio de la Diputación. Alicante.

**LLONGUERAS, Miguel**

70, en colaboración con A. Petit y R. Marcet. Museo Arqueológico de Barcelona.

**MADERUELO, Margarita**

122, en colaboración con J. Pastor. Museo Arqueológico de Cuenca. Obispo Valero, 12. Cuenca.

**MALUQUER DE MOTES Y NICOLAU, Juan**

42 y 178, Departamento de Prehistoria de la Universidad de Barcelona.

**MARCET BARBE, Roger**

70, en colaboración con A. Petit y M. Llongueras, y 175, en colaboración con A. Petit y J. Rovira. Instituto de Prehistoria y Arqueología de la Universidad de Barcelona.

**MARCO SOMON, Francisco**

305, Departamento de Historia Antigua de la Universidad de Zaragoza.

**MARCOS POUS, Alejandro**

103 y 105. Museo Arqueológico de Córdoba. Plaza Jerónimo Páez, 7. Córdoba.

**MARINE ISIDRO, María**

189, Museo Arqueológico Nacional. Serrano, 13. Madrid-1.

**MARQUEZ URIA, María del Carmen**

243, Departamento de Prehistoria y Etnología de la Universidad de Oviedo.

**MARSA, María**

142, Servicio de Investigación Arqueológica de la Diputación de Gerona.

**MARTI OLIVER, Bernardo**

311, Servicio de Investigación Prehistórica de la Excelentísima Diputación de Valencia.

**MARTIN, Anarella**

3, en colaboración con S. Broncano y María A. Negrete. Departamento de Arqueología de la Universidad Autónoma de Madrid.

**MARTIN BUENO, Manuel**

102, 331 y 334, Departamento de Arqueología de la Universidad de Córdoba.

**MARTIN COLLIGA, Araceli**

65, Museo Arqueológico de Barcelona.

**MARTIN DE GUZMAN, Celso**

250, Instituto Español de Prehistoria. Serrano, 13. Madrid-1.

**MARTIN DE LA CRUZ, José Clemente**

106 y 159, Departamento de Arqueología de la Universidad Autónoma de Madrid.

**MARTIN MORALES, Concepción**

5, Subdirección General de Arqueología. Castellana, 109. Madrid.

**MARTIN ORTEGA, Aurora**

134, en colaboración con N. Llavaneras; 137, en colaboración con F. J. Nieto y J. María Nuix; 141 y urgencias en la provincia de Gerona. Servicio de Investigación Arqueológica de la Excelentísima Diputación de Gerona.

**MARTIN RODRIGUEZ, Ernesto**

261, en colaboración con J. F. Navarro. Departamento de Arqueología de la Universidad de La Laguna. Santa Cruz de Tenerife.

**MARTIN RODRIGUEZ, José Luis**

171, en colaboración con J. Mínguez. Departamento de Historia Medieval de la Universidad de Salamanca.

**MARTIN SOCA, Dimas**

26 y 196, Departamento de Arqueología de la Universidad de La Laguna. Santa Cruz de Tenerife.

**MARTINEZ NAVARRETE, Isabel**

113 y 116, Departamento de Prehistoria de la Universidad Complutense de Madrid.

**MARTINEZ PADILLA, Catalina**

21 y 146, Colegio Universitario de Almería.

**MARTINEZ PERONA, José Vicente**

319 y 322, Departamento de Historia Antigua de la Universidad de Valencia.

**MAS GARCIA, Julio**

208, en colaboración con M. Ros. Centro de Excavaciones Submarinas de Cartagena.

**MATA ENRICH, Elvira**

69, en colaboración con J. Barbera. Museo Arqueológico de Barcelona.

**MATESANZ VERA, Pedro**

247, en colaboración con R. Retuerce. Museo Arqueológico Nacional. Serrano, 13. Madrid-1.

**MELGARES GUERRERO, José A.**

216, Departamento de Arqueología de la Universidad de Murcia.

**MENDEZ MADARIAGA, Antonio**

193, Departamento de Prehistoria de la Universidad Complutense de Madrid.

**MENDOZA EGUARAS, Angela**

148, 152 y urgencias en la provincia de Granada, en colaboración con L. Sáez. Museo Arqueológico de Granada. Carretera del Darro, 43. Granada.

**MESADO OLIVER, N.**

92 y 93, Servicio de Arqueología de la Excelentísima Diputación de Castellón.

**MEZQUIRIZ IRUJO, M.ª Angeles**

223, 225, 226 y urgencias en la provincia de Navarra. Museo Arqueológico de Navarra, Santo Domingo, s/n. Pamplona.

**MILLAN, Manuel**

61, en colaboración con L. Gordo y J. Villalba. Instituto de Prehistoria y Arqueología de la Universidad de Barcelona.

**MINGUEZ FERNANDEZ, José María**

171, en colaboración con J. L. Martín. Departamento de Historia Medieval de la Universidad de Salamanca.

**MOLINA, Lucio**

34, Museo Arqueológico de Badajoz, Plaza del Reloj, s/n. Badajoz.

**MOLINA FAJARDO, Federico**

143 y 151, Departamento de Prehistoria y Etnología de la Universidad de Granada.

**MOLINA GONZALEZ, Fernando**

149, Departamento de Prehistoria y Etnología de la Universidad de Granada.

**MONCO GARCIA, Carlos**

115, en colaboración con M. Osuna y J. L. Garzón. Museo Arqueológico de Cuenca. Obispo Valero, 12. Cuenca.

**MONTANYA MALUQUER, Ramón**

176, Departamento de Arqueología de la Universidad de Barcelona.

**MONTES BERNARDEZ, Ricardo**

218, Departamento de Arqueología de la Universidad de Murcia.

**MONTON, Felipe**

298, en colaboración con M. Solé. Museo Arqueológico de Tarragona. Plaza del Rei. 1. Tarragona.

**MORA FIGUEROA, Luis de**

86, Museo Arqueológico de Cádiz. Plaza de la Mina, s/n. Cádiz.

**MORENO LOPEZ, Gloria**

332, en colaboración con T. Andrés. Departamento de Arqueología de la Universidad de Zaragoza.

**MOROTE BARBERA, José**

8, Museo Arqueológico de Alicante. Palacio de la Diputación. Alicante.,

**MOURE ROMANILLO, José Alfonso**

245, en colaboración con A. Balbín. Departamento de Arqueología de la Universidad de Valladolid.

**MUÑOZ AMILIBIA, Ana María**

211, 219 y urgencias en la provincia de Murcia. Departamento de Arqueología de la Universidad de Murcia.

**NAJERA COLINO, Trinidad**

98, Departamento de Prehistoria y Etnología de la Universidad de Granada.

**NAVARRO, Josefina**

118, en colaboración con C. H. Sandoval. Museo Arqueológico de Cuenca.

**NAVARRO MEDEROS, Juan Francisco**

261, en colaboración con E. Martín. Departamento de Prehistoria de la Universidad de La Laguna. Santa Cruz de Tenerife.

**NEGRETE, María Antonia**

3, en colaboración con S. Broncano y P. Martín. Subdirección General de Arqueología. Castellana, 109. Madrid.

**NIETO GALLO, Gratiniano**

99, en colaboración con J. Sánchez. Departamento de Arqueología de la Universidad Autónoma de Madrid.

**NIETO PRIETO, Francisco**

137, en colaboración con A. Martín y J. María Nolla. Servicio de Arqueología de la Excelentísima Diputación de Gerona.

**NOLLA BRUFAU, José María**

125 y 137, en colaboración con A. Martín y F. J. Nieto. Servicio de Arqueología de la Excelentísima Diputación de Gerona.

**NUIX ESPINOSA, José María**

72, en colaboración con A. López y A. Ferrer, y 136, en colaboración con E. Ripoll y T. Carreras. Museo Arqueológico de Barcelona.

**OLARIA, Carmen**

95, Servicio de Arqueología de la Excelentísima Diputación de Castellón.

**OLIVA ALONSO, Diego**

283, en colaboración con M. Ruiz, y 284, Museo Arqueológico de Sevilla. Plaza de América, s/n. Sevilla.

**OLLICH CASTAÑER, Inmaculada**

67, Departamento de Historia Medieval de la Universidad de Barcelona.

**ORFILA LEON, Juan Antonio**

57, en colaboración con C. Rita y J. Latorre. Museo de Menorca. Plaza de la Conquista, 8. Mahón.

**ORIOL GRANADOS, José**

66 y 68, en colaboración con J. Solías. Museo de Historia de la Ciudad. Plaza del Rey, s/n. Barcelona.

**ORTEGO, Teógenes**

292, Museo Numantino de Soria. Paseo del Espolón. Soria.

**OSUNA RUIZ, Manuel**

115, en colaboración con J. C. Moncó y J. L. Garzón. Museo Arqueológico de Cuenca. Obispo Valero, 12. Cuenca.

**PADRO PARCERISA, José**

131, Departamento de Arqueología de la Universidad a Distancia. Madrid.

**PALOL CALELLAS, Pedro**

55 y 117, Departamento de Arqueología Paleocristiana de la Universidad de Barcelona.

**PALOU SAMPOL, Joana María**

47, Museo de Mallorca. Lulio, 3. Palma de Mallorca.

**PALLARES COMAS, Ramón**

302 y 303, Departamento de Prehistoria de la Universidad de Barcelona.

**PALLARES MENDEZ, M. C.**

111, en colaboración con F. Acuña. Departamento de Arqueología de la Universidad de Santiago de Compostela.

**PASTOR, Josefa**

122, en colaboración con M. Maderuelo. Museo Arqueológico de Cuenca. Obispo Valero, 12. Cuenca.

**PELLICER CATALAN, Manuel**

200, en colaboración con F. Jordá, y 273, Departamento de Arqueología de la Universidad de Sevilla.

**PEREIRA SIESO, J.**

310, Colegio Universitario de Toledo.

**PEREZ ARRONDO, Carlos**

183 y 184, Departamento de Historia Antigua del Colegio Universitario de Logroño.

**PEREZ BALLESTER, José**

204, Departamento de Arqueología de la Universidad Autónoma de Madrid.

**PEREZ CASAS, Angel**

22, 30 y urgencias en la provincia de Almería. Museo Arqueológico de Almería.

**PEREZ HERRERO, Enrique**

32, Museo Arqueológico de Avila. Plaza Nalvillos, 5. Avila.

**PEREZ SIERRA, José Vicente**

120, en colaboración con C. Bernal. Museo Arqueológico de Cuenca. Obispo Valero, 12. Cuenca.

**PETIT, María Angeles**

70, en colaboración con M. Llongueras y R. Marcet, y 175, en colaboración con J. Rovira y R. Marcet. Museo Arqueológico de Barcelona.

**PIÑÓN VARELA, Fernando**

162, en colaboración con M. del Amo. Departamento de Prehistoria de la Universidad de Madrid.

**PLA BALLESTER, Enrique**

313 y 320, Servicio de Investigación Prehistórica de la Excelentísima Diputación de Valencia.

**PLANTALAMOR MANSSANET, Luis**

52, 56, 58 y urgencias en la isla de Menorca. Museo Arqueológico de Menorca. Plaza de la Conquista, 8. Mahón.

**PONS BRUN, Enriqueta**

128, en colaboración con A. Toledo; 133 y 140, Servicio de Arqueología de la Excelentísima Diputación de Gerona.

- PONSICH, Miguel**  
85, Casa Velázquez. Ciudad Universitaria. Madrid.
- POSAC MON, Carlos**  
199, Museo Arqueológico de Málaga. San Agustín, 4. Málaga.
- PRESEDO VELO, Francisco**  
89 y 278, Departamento de Historia Antigua de la Universidad de Sevilla.
- PUERTAS TRICAS, Rafael**  
202, Museo Arqueológico de Málaga. San Agustín, 4. Málaga.
- PUIG OCHOA, María Rosa**  
96, Instituto de Prehistoria y Arqueología de la Universidad de Barcelona.
- QUEROL, María Angeles**  
88, Departamento de Prehistoria de la Universidad de Madrid.
- RAFELL FONTANALS, María Nuria**  
63, Departamento de Arqueología de la Universidad de Barcelona.
- RAMOS FERNANDEZ, Rafael**  
15 y 16, en colaboración con A. Ramos. Museo Municipal de Elche.
- RAMOS FOLQUES, Alejandro**  
16, en colaboración con R. Ramos. Museo Municipal de Elche.
- RASILLA de la, Marco**  
117, Departamento de Prehistoria de la Universidad Complutense de Madrid.
- RETUERCE VELASCO, Manuel**  
247, en colaboración con P. Matesanz. Museo Arqueológico Nacional. Serrano, número 13. Madrid-1.
- RIPOLL PERELLO, Eduardo**  
64, en colaboración con E. Sanmartí, J. Rovira y A. López; 130 y 136, en colaboración con T. Carreras y J. María Nuix. Museo Arqueológico de Barcelona.
- RITA LARRUCEA, Cristina**  
57, en colaboración con J. Orfila y J. I. Latorre. Museo de Menorca. Plaza de la Conquista, 8. Mahón.
- RIU RIU, Manuel**  
174 y 198, en colaboración con J. E. López y J. Vallve. Departamento de Historia Medieval de la Universidad de Barcelona.
- RIVERO DE LA HIGUERA, Cleofé**  
37 y 80, Departamento de Prehistoria de la Universidad de Salamanca.



- ROCA, Mercedes**  
166, Departamento de Prehistoria y Etnología de la Universidad de Granada.
- RODRIGUEZ ASENSIO, José Adolfo**  
238, Departamento de Prehistoria y Etnología de la Universidad de Oviedo.
- RODRIGUEZ COLMENERO, Antonio**  
228 y 229, Seminario de Historia Antigua de la Universidad de Deusto. Bilbao.
- RODRIGUEZ OLIVA, Pedro**  
203, Museo Arqueológico de Málaga. San Agustín, 8. Málaga.
- ROMAN LAJARIN, José Luis**  
17, Universidad a Distancia. Centro Regional de Elche.
- ROMERO CARNICERO, Fernando**  
287 y 290, Colegio Universitario de Soria.
- ROMERO MASIA, Ana María**  
108, Instituto «Padre Sarmiento» de Estudios Gallegos. Santiago de Compostela.
- ROMERO SALAS, Helena**  
121, Departamento de Arqueología de la Universidad Autónoma de Madrid.
- ROS SALA, Milagros**  
208, en colaboración con J. Mas, y 213, Centro de Arqueología Submarina. Cartagena.
- ROSELLO BORDOY, Guillermo**  
45, 53 y urgencias en la isla de Mallorca. Museo Arqueológico de Mallorca. Lulio, 3. Palma de Mallorca.
- ROUILLARD, Pierre**  
19, en colaboración con E. Llobregat, C. Aranegui, J. Uroz y A. Todín. Centre Pierre Paris. Universidad de Burdeos.
- ROVIRA PORT, Jorge**  
64, en colaboración con E. Ripoll, E. Sanmartí y A. López, y 175, en colaboración con A. Petit y R. Marcet. Museo Arqueológico de Barcelona.
- RUBIO GOMIS, Federico**  
13, Museo Arqueológico Municipal de Alcoy.
- RUIZ DELGADO, Manuel**  
283, en colaboración con D. Oliva. Museo Arqueológico de Sevilla. Plaza de América, s/n. Sevilla.

**RUIZ MATA, Diego**

87 y 160, Departamento de Arqueología de la Universidad Autónoma de Madrid.

**SAEZ PEREZ, Leovigildo**

148, 152 y urgencias en la provincia de Granada, en colaboración con A. Mendoza. Museo Arqueológico de Granada. Paseo del Darro, 43. Granada.

**SAN MARIN MORO, Pedro A.**

205, Museo Arqueológico de Cartagena.

**SAN NICOLAS DEL TORO, Miguel**

210, Departamento de Arqueología de la Universidad de Murcia.

**SAN VALERO APARISI, Julián**

323 y 328, Departamento de Historia Antigua de la Universidad de Valencia.

**SANAHUJA, Encarna**

46, en colaboración con V. Lull, T. Díez y J. Gasull. Instituto de Prehistoria y Arqueología de la Universidad de Barcelona.

**SANDOVAL, Carlos H.**

118, Museo Arqueológico de Cuenca. Obispo Valero. Cuenca.

**SANCHEZ MESEGUER, José**

99, en colaboración con G. Nieto, y 199, Departamento de Arqueología de la Universidad Autónoma de Madrid.

**SANCHEZ-PALENCIA, Francisco Javier**

172, Subdirección General de Arqueología. Castellana, 109. Madrid.

**SANCHEZ TRUJILLANO, María Teresa**

186 y urgencias en la provincia de Logroño. Museo Arqueológico de Logroño. Palacio de Espartero. Logroño.

**SANCHEZ VAZQUEZ, María Dolores**

251, en colaboración con F. Hernández. Departamento de Prehistoria de la Universidad Complutense de Madrid.

**SANMARTI GRECO, Enrique**

64, en colaboración con E. Ripoll y J. Rovira. Museo Arqueológico de Barcelona.

**SANTONJA GOMEZ, Manuel**

259 y urgencias en la provincia de Salamanca. Museo de Salamanca. Casa de las Conchas. Salamanca.

**SASTRE MOLL, Jaime**

54, Museo de Menorca. Plaza de la Conquista, 8. Mahón.

**SAYAS ABENGOCHEA, Juan José**

81, Departamento de Historia Antigua de la Universidad de Extremadura. Cáceres.

**SCHUBART, Hermanfrid**

24, en colaboración con O. Arteaga. Instituto Arqueológico Alemán. Serrano, número 159. Madrid.

**SCHLUETER CABALLERO, Rosa**

252, Departamento de Arqueología de la Universidad de La Laguna. Santa Cruz de Tenerife.

**SERRANO RAMOS, Encarnación**

197, en colaboración con A. Luque. Departamento de Arqueología de la Universidad de Málaga.

**SERNA, María Remedios**

269, Departamento de Arqueología de la Universidad de Santander.

**SIERRA DELAGE, Marta**

112, Museo Etnológico. Alfonso XII, 68. Madrid.

**SIERRA RODRIGUEZ, José Carlos**

258, Colegio Universitario de Orense.

**SOLE, Matías**

298, en colaboración con F. Montón. Museo Arqueológico de Tarragona. Plaza del Rey, 1. Tarragona.

**SOLER MASFERRER, Narcis**

138 y 139, Servicio de Investigación Arqueológica de la Excelentísima Diputación de Gerona.

**SOLIAS ARIS, José María**

66, en colaboración con J. O. Granados. Museo de Historia de la Ciudad de Barcelona.

**STRAUS, Lawrence**

233, en colaboración con G. A. Clark y M. González. Department of Anthropology. The University of New Mexico. Albuquerque. New Mexico 87131. USA.

**TARRADELL MATEU, Miguel**

43, en colaboración con A. Arribas. Departamento de Arqueología de la Universidad Central de Barcelona.

**TARRUS GALTER, José**

127, Servicio de Investigación Arqueológica de la Excelentísima Diputación de Gerona.

**TEJA CASUSO, Ramón**

266, en colaboración con J. María Iglesias. Departamento de Historia Antigua de la Universidad de Santander.

**TEJERA GASPAR, Antonio**

277, Departamento de Prehistoria de la Universidad de La Laguna.

**TERES NAVARRO, E.**

286, en colaboración con C. de la Casa. Museo Numantino de Soria.

**TODIN, A.**

19, en colaboración con E. Llobregat, C. Aranegui, J. Uroz y P. Rouillard. Centre Pierre Paris. Universidad de Burdeos.

**TOLEDO, Asunción**

128, en colaboración con E. Pons. Servicio de Investigación Arqueológica de la Excelentísima Diputación de Gerona.

**TORRES DELGADO, Cristóbal**

29 y 150, Departamento de Historia Antigua de la Universidad de Granada.

**UROZ SAEZ, José**

19, en colaboración con E. Llobregat, C. Aranegui, A. Todín y P. Rouillard. Museo Arqueológico de Alicante. Palacio de la Diputación. Alicante.

**VALDES FERNANDEZ, Fernando**

33, Departamento de Arqueología de la Universidad Autónoma de Madrid.

**VALIENTE CANOVAS, Santiago**

114, Escuela de Restauración. Ciudad Universitaria. Madrid.

**VALLVE BERMEJO, Joaquín**

198, en colaboración con J. López y M. Riu. Departamento de Arabe de la Universidad de Madrid.

**VALLESPER BONET, Antonio**

44, Museo de Mallorca. Lulio, 3. Palma de Mallorca.

**VEGA CANO, Luis**

27, en colaboración con C. Cacho, y 153, en colaboración con D. Asquerino. Departamento de Prehistoria de la Universidad de Alcalá de Henares.

**VERDUGO, Javier**

279, en colaboración con F. Fernández. Museo Arqueológico de Sevilla. Plaza de América, s/n. Sevilla.

**VICENT, Ana María**

100, 101 y urgencias de la provincia de Córdoba. Museo Arqueológico de Córdoba. Plaza Jerónimo Páez, 7. Córdoba.

**VIDAL ENCINAS, Julio M.**

256, Museo de Pontevedra. Plaza de la Leña. Pontevedra.

**VILA BOTA, María del Vilar**

132, Departamento de Historia Antigua de la Universidad de Barcelona.

**VILASECA BORRAS, María Luisa**

300, en colaboración con M. Ferrer. Museo Arqueológico de Barcelona.

**VILLALBA IBAÑEZ, Josefa**

61, en colaboración con L. Gordo y M. Millán. Instituto de Prehistoria y Arqueología de la Universidad de Barcelona.

**WALDREN, William**

50 y 51, en colaboración con M. Fernández-Miranda. Museo de Mallorca. Lulio, número 3. Palma de Mallorca.

**WALKER, Michael**

212, en colaboración con P. Lillo. Departamento de Arqueología de la Universidad de Murcia.

**YARRITU, María José**

329, en colaboración con J. Gorrochategui. Seminario de Arqueología de la Universidad de Deusto. Bilbao.

**ZOZAYA, Juan**

291, en colaboración con Ph. Banks. Museo Arqueológico Nacional. Serrano, 13. Madrid-1.









**MINISTERIO DE CULTURA**

**DIRECCION GENERAL DE BELLAS ARTES, ARCHIVOS Y BIBLIOTECAS**

**SUBDIRECCION GENERAL DE ARQUEOLOGIA Y ETNOGRAFIA**  
1981

**CATALOGO**  
**DE**  
**PUBLICACIONES**



## MEMORIAS DE LA JUNTA SUPERIOR DE EXCAVACIONES Y ANTIGÜEDADES

Serie publicada por la Junta Superior de Excavaciones y Antigüedades desde 1916 a 1935.

1. EXCAVACIONES DE NUMANCIA, por José Ramón Mélida. Madrid, 1916. Precio, 300 ptas.
2. EXCAVACIONES EN MERIDA, por José Ramón Mélida. Agotado. Madrid, 1916.
3. EXCAVACIONES EN CLUNIA, por Ignacio Calvo. Agotado. Madrid, 1916.
4. EXCAVACIONES EN EL ANFITEATRO DE ITALICA, por Rodrigo Amador de los Ríos. Madrid, 1916. Precio, 350 ptas.
5. EXCAVACIONES EN PUNTA DE LA VACA (CADIZ), por Pelayo Quintero. Madrid, 1916. Precio, 200 ptas.
6. EXPLORACIONES EN VIAS ROMANAS DEL VALLE DEL DUERO, por Antonio Blázquez. Agotado. Madrid, 1916.
7. MEMORIA DE SECRETARIA. Agotado Madrid, 1916.
8. EXCAVACIONES EN LA CUEVA Y COLLADO DE LOS JARDINES (SANTA ELENA, JAEN), por Ignacio Calvo y Juan Cabré. Agotado. Madrid, 1917.
9. EXPLORACIONES EN VIAS ROMANAS DEL VALLE DEL DUERO Y CASTILLA LA NUEVA, por Antonio Blázquez y Claudio Sánchez Albornoz. Agotado. Madrid, 1917.
10. EXPLORACIONES EN TOLEDO, por Rodrigo Amador de los Ríos. Madrid, 1917. Precio, 400 ptas.
11. EXCAVACIONES EN MERIDA: UNA CASA-BASILICA ROMANO-CRISTIANA, por José Ramón Mélida. Agotado. Madrid, 1917.
12. EXCAVACIONES EN PUNTA DE LA VACA Y EN PUERTA DE TIERRA (CADIZ), por Pelayo Quintero. Agotado. Madrid, 1917.
13. EXCAVACIONES EN EL DOLMEN DE LLANERA (SOLSONA), por Juan Serra. Madrid, 1917. Precio, 200 ptas.
14. MEMORIA DE SECRETARIA. Madrid, 1917. Precio, 300 ptas.
15. EXCAVACIONES Y EXPLORACIONES EN VIAS ROMANAS: BRIVIESCA A PAMPLONA Y BRIVIESCA A ZARAGOZA, por Antonio Blázquez y Claudio Sánchez Albornoz. Agotado. Madrid, 1918.
16. EXCAVACIONES Y EXPLORACIONES EN LA CUEVA Y COLLADO DE LOS JARDINES (SANTA ELENA, JAEN), por Ignacio Calvo y Juan Cabré. Agotado. Madrid, 1918.
17. EXCAVACIONES Y EXPLORACIONES EN BILBILIS, CERRO DE BAMBOLA (CALATAYUD), por Narciso Sentenach. Agotado. Madrid, 1918.
18. EXCAVACIONES Y EXPLORACIONES EN EXTRAMUROS DE LA CIUDAD DE CADIZ, por Pelayo Quintero. Madrid, 1918. Precio, 200 ptas.
19. EXCAVACIONES Y EXPLORACIONES EN NUMANCIA, por José Ramón Mélida. Agotado. Madrid, 1918. Precio, 300 ptas.
20. EXCAVACIONES Y EXPLORACIONES EN CALA D'HORT (IBIZA), por Carlos Román. Madrid, 1918. Precio, 300 ptas.
21. EXCAVACIONES Y EXPLORACIONES EN LA CUEVA DEL SEGRE, por Juan Serra. Madrid, 1918. Precio, 300 ptas.
22. EXCAVACIONES EN LA CUEVA DE COLLADO DE LOS JARDINES (SANTA ELENA, JAEN), por Ignacio Calvo y Juan Cabré Aguiló. Agotado. Madrid, 1919.
23. EXCAVACIONES EN EL ANFITEATRO DE MERIDA, por José Ramón Mélida. Agotado. Madrid, 1919.
24. EXPLORACIONES EN VIAS ROMANAS: DE BOTOA A MERIDA; MERIDA A SALAMANCA; ARRIACA A SIGÜENZA; ARRIACA A TITULCIA; SEGOVIA A TITULCIA Y ZARAGOZA A SEARNE, por Antonio Blázquez y Claudio Sánchez Albornoz. Agotado. Madrid, 1919.
25. EXCAVACIONES EN LA NECROPOLIS IBERICA DE LA GALERA (GRANADA), por Juan Cabré y Federico Motes. Precio, 500 ptas.
26. EXCAVACIONES EN EXTRAMUROS DE CADIZ, por Pelayo Quintero. Precio 200 ptas.
27. EXCAVACIONES EN CASTELLVALL (SOLSONA), por J. Serra. Precio, 200 ptas.

28. EXCAVACIONES EN IBIZA, por Carlos Román. Madrid, 1920. Precio, 200 ptas.
29. EXCAVACIONES Y EXPLORACIONES EN VIAS ROMANAS: DE CARRION A ASTORGA Y DE MERIDA A TOLEDO. EXCAVACIONES EN LANCIA, por Antonio Blázquez y Angel Blázquez. Agotado. Madrid, 1920.
30. EXCAVACIONES EN EXTRAMUROS DE CADIZ, por Pelayo Quintero. Madrid, 1920. Precio, 200 ptas.
31. EXCAVACIONES EN NUMANCIA, por José Ramón Mélida y Blas Taracena. Madrid, 1920. Precio, 300 ptas.
32. EXCAVACIONES EN NERTOBRIGA, por Narciso Sentenach. Madrid, 1920. Precio, 200 ptas.
33. EXCAVACIONES EN YACIMIENTOS PALEOLITICOS DEL VALLE DEL MANZANARES, por Paul Werner y José Pérez de Barradas. Agotado. Madrid, 1921.
34. EXCAVACIONES EN SEGOBRIGA, por Narciso Sentenach. Madrid, 1921. Precio, 200 ptas.
35. EXCAVACIONES EN EL POBLADO IBERICO DE ANSERESA (OLIUS), por Juan Serra. Madrid, 1921. Precio, 300 ptas.
36. EXCAVACIONES EN NUMANCIA, por José Ramón Mélida y Blas Taracena. Madrid, 1921. Precio, 400 ptas.
37. EXCAVACIONES EN EL ANFITEATRO DE ITALICA, por el conde de Aguilar. Madrid, 1921. Precio, 200 ptas.
38. EXCAVACIONES EN MONTE-CILLAS, por Ricardo del Arco. Madrid, 1921. Precio, 300 ptas.
39. EXCAVACIONES EN MERIDA, por José Ramón Mélida. Madrid, 1921. Precio, 300 ptas.
40. EXCAVACIONES Y EXPLORACIONES EN VIAS ROMANAS, por Antonio Blázquez y Angel Blázquez. Madrid, 1921. Precio, 300 ptas.
41. EXCAVACIONES EN LA SERRETA (ALCOY), por Camilo Visedo Moltó. Madrid, 1922. Precio, 300 ptas.
42. EXCAVACIONES EN YACIMIENTOS PALEOLITICOS DEL VALLE DEL MANZANARES, por José Pérez de Barradas. Madrid, 1922. Precio, 400 ptas.
43. EXCAVACIONES EN DIVERSOS LUGARES DE LA ISLA DE IBIZA, por Carlos Román. Madrid, 1922. Precio, 300 ptas.
44. EXCAVACIONES EN EL POBLADO IBERICO DE SAN MIGUEL DE SORBA, por Juan Serra y Vilaró. Madrid, 1922. Precio, 500 ptas.
45. EXCAVACIONES EN LA SERRETA (ALCOY), por Camilo Visedo. Madrid, 1922. Precio, 400 ptas.
46. EXCAVACIONES EN DIVERSOS LUGARES DE LA ISLA DE IBIZA. por Carlos Román. Madrid, 1922. Precio, 400 ptas.
47. EXCAVACIONES EN SENA, por Vicente Bordaviú. Madrid, 1922. Precio, 300 ptas.
48. EXCAVACIONES EN SAGUNTO, por Manuel González Simancas. Madrid, 1923. Precio, 500 ptas.
49. EXCAVACIONES EN NUMANCIA, por Ramón Mélida y Blas Taracena Aguirre. Madrid, 1923. Precio, 300 ptas.
50. EXCAVACIONES EN YACIMIENTOS PALEOLITICOS DE LOS VALLES DEL MANZANARES Y DEL JARAMA, por José Pérez de Barradas. Madrid, 1923. Precio, 400 ptas.
51. EXCAVACIONES EN EL ANFITEATRO DE ITALICA, por el conde de Aguilar. Madrid, 1923. Precio, 300 ptas.
52. EXCAVACIONES Y EXPLORACIONES EN VIAS ROMANAS, por Antonio Blázquez y Angel Blázquez. Madrid, 1923. Precio 300 ptas.
53. EXCAVACIONES EN LA CUEVA DEL REY, EN VILLANUEVA (SANTANDER), por Jesús Carballo. Madrid, 1923. Precio, 300 ptas.
54. EXCAVACIONES EN MEDINA AZAHARA, por Ricardo Velázquez Bosco. Madrid, 1923. Precio, 600 ptas.
55. EXCAVACIONES EN UN MONUMENTO CRISTIANO BIZANTINO DE GABIA LA GRANDE (GRANADA), por Juan Cabré. Madrid, 1923. Precio, 400 ptas.
56. EXCAVACIONES EN EL MONTE «LA SERRETA», CERCA DE ALCOY, por Casimiro Visedo. Madrid, 1923. Precio, 300 ptas.
57. EXCAVACIONES EN EXTRAMUROS DE CADIZ, por Francisco Cervera. Madrid, 1923. Precio, 400 ptas.
58. EXCAVACIONES EN IBIZA, por Carlos Román. Madrid, 1923. Precio, 300 ptas.

59. EXCAVACIONES EN VIAS ROMANAS: DE SEVILLA A CORDOBA, POR ANTEQUERA; DE CORDOBA A CASTULO, POR EPORA; DE CORDOBA A CASTULO, POR EL CARPIO; DE PUENTE LA HIGUERA A CARTAGENA, Y DE CARTAGENA A CASTULO, por Antonio Blázquez y Delgado Aguilera y Antonio Blázquez Jiménez. Madrid, 1923. Precio, 300 ptas.
60. EXCAVACIONES EN YACIMIENTOS PALEOLITICOS DEL VALLE DEL MANZANARES, por José Pérez de Barradas. Madrid, 1924. Precio, 300 ptas.
61. EXCAVACIONES EN NUMANCIA, por José Ramón Mélida, Manuel Aníbal Alvarez, Santiago Gómez Santa Cruz y Blas Taracena. Madrid, 1924. Precio, 400 ptas.
62. EXCAVACIONES EN EL MONTE «SANTA TECLA», EN GALICIA, por Ignacio Calvo y Sánchez. Madrid, 1924. Precio, 300 ptas.
63. EXCAVACIONES EN UNA ESTACION IBERICA, TERMAS ROMANAS Y TALLER DE «TERRA SIGILLATA», EN SOLSONA (LERIDA), por Juan Serra Vilaró. Madrid, 1924. Precio, 400 ptas.
64. EXCAVACIONES EN YACIMIENTOS PALEOLITICOS DEL VALLE DEL MANZANARES (MADRID), por José Pérez de Barradas. Madrid, 1924. Precio, 400 ptas.
65. EXCAVACIONES EN EL CERRO DEL BERRUECO, por P. César Morán. Madrid, 1924. Precio, 300 ptas.
66. EXCAVACIONES EN EL CABEZO DEL CUERVO, TERMINO DE ALCAÑIZ (TERUEL), por Pedro París y Vicente Bordaviú. Madrid, 1924. Precio, 300 ptas.
67. EXCAVACIONES EN MEDINA AZAHARA, por Rafael Jiménez, Rafael Castejón, Félix Hernández Jiménez, Ezequiel Ruiz Martínez y Joaquín María de Navascués. Madrid, 1924. Precio, 300 ptas.
68. EXCAVACIONES EN LA ISLA DE IBIZA, por Carlos Román. Madrid, 1924. Precio, 400 ptas.
69. EXCAVACIONES Y EXPLORACIONES EN VIAS ROMANAS, por Antonio Blázquez y Angel Blázquez. Madrid, 1925. Precio, 300 ptas.
70. EXCAVACIONES EN EL ANFITEATRO DE ITALICA, por el Conde de Aguilar. Madrid, 1925. Precio, 300 ptas.
71. EXCAVACIONES EN DIVERSOS SITIOS DE LAS PROVINCIAS DE SEGOVIA Y DE CORDOBA, por Manuel Aulló Costilla. Madrid, 1925. Precio, 400 ptas.
72. EXCAVACIONES EN EL CIRCO ROMANO DE MERIDA, por José Ramón Mélida. Madrid, 1925. Precio, 300 ptas.
73. EXCAVACIONES EN ABELLA (SOLSONA), por Juan Serra Vilaró. Madrid, 1925-1926. Precio, 400 ptas.
74. EXCAVACIONES EN LAS FORTIFICACIONES DE NUMANCIA, por González Simancas. Madrid, 1926. Precio, 400 ptas.
75. EXCAVACIONES EN LA PROVINCIA DE SORIA, por Blas Taracena. Madrid, 1926. Precio, 500 ptas.
76. EXCAVACIONES EN LOS EXTRAMUROS DE CADIZ, por Pelayo Quintero. Madrid, 1926. Precio, 300 ptas.
77. EXCAVACIONES EN EL SANTUARIO IBERICO DE NTRA. SRA. DE LA LUZ, EN MURCIA, por Cayetano de Mergelina. Madrid, 1926. Precio, 300 ptas.
78. EXCAVACIONES EN «MAS DE MENENTA» (ALCOY), por Fernando Ponsell. Madrid, 1926. Precio, 300 ptas.
79. EXCAVACIONES EN MOLA ALTA DE SERELLES (ALCOY), por Ernesto Gatella. Madrid, 1926. Precio, 300 ptas.
80. EXCAVACIONES EN IBIZA, por Carlos Román. Madrid, 1926. Precio, 300 ptas.
81. EXCAVACIONES EN ITALICA, por el conde de Aguilar. Madrid, 1926. Precio, 300 ptas.
82. EXCAVACIONES EN OCILIS (MEDINACELLI), por José Ramón Mélida. Madrid, 1926. Precio, 300 ptas.
83. EXCAVACIONES EN SOLSONA, por Juan Serra Vilaró. Madrid, 1926. Precio, 300 ptas.
84. EXCAVACIONES EN EXTRAMUROS DE CADIZ, por Pelayo Quintero. Madrid, 1926. Precio, 300 ptas.
85. EXCAVACIONES EN MEDINA AZAHARA, por Rafael Jiménez Amigo, Ezequiel Ruiz Martínez, Rafael Castejón y Félix Hernández Jiménez. Madrid, 1926. Precio, 500 ptas.
86. EXCAVACIONES EN LAS PROVINCIAS DE SORIA Y LOGROÑO, por Blas Taracena Aguirre. Madrid, 1927. Precio, 500 ptas.
87. EXCAVACIONES Y EXPLORACIONES EN EL CERRO DEL CASTILLO DE SORIA, por Manuel González Simancas. Madrid, 1927. Precio, 300 ptas.

88. EXCAVACIONES EN LA NECROPOLIS ROMANO-CRISTIANA DE TARRAGONA, por Juan Serra Vilaró. Agotado. Madrid, 1927.
89. EXCAVACIONES EN LAS MESAS DE VILLARREAL, EL CHORRO (MALAGA), por C. de Mergelina. Madrid, 1927. Precio, 500 ptas.
90. EXCAVACIONES EN MONTEALEBRE (DOMAYO), por Antonio Losada. Madrid, 1927. Precio, 300 ptas.
91. EXCAVACIONES EN IBIZA, por Carlos Román. Madrid, 1927. Precio, 300 ptas.
92. EXCAVACIONES EN SAGUNTO, por Manuel González Simancas. Madrid, 1927. Precio, 500 ptas.
93. EXCAVACIONES EN LA NECROPOLIS ROMANO-CRISTIANA DE TARRAGONA, por Juan Serra Vilaró. Agotado. Madrid, 1928.
94. EXCAVACIONES EN MOLA ALTA DE SERELLES (ALCOY), por Ernesto Botella. Precio, 300 ptas.
95. EXCAVACIONES EN EXTRAMUROS DE CADIZ, por Pelayo Quintero. Madrid, 1928. Precio, 300 ptas.
96. EXCAVACIONES EN EL CIRCO ROMANO DE TOLEDO, por Manuel Castaños Montijano, Ismael del Pan Fernández, Pedro Román Martínez y Alfonso Rey Pastor. Madrid, 1928. Precio, 300 ptas.
97. EXCAVACIONES EN EL CERRO DEL TRIGO, TERMINO DE AYAMONTE (HUELVA), por Jorge Bonsor. Madrid, 1928. Precio, 300 ptas.
98. EXCAVACIONES DE MERIDA, por José Ramón Mérida y Maximiliano Macías. Madrid, 1929. Precio, 400 ptas.
99. EXCAVACIONES EN CADIZ, por Pelayo Quintero. Madrid, 1929. Precio, 300 ptas.
100. EXCAVACIONES EN TORREMANZANAS (ALICANTE), por José Belda Domínguez. Madrid, 1929. Precio, 350 ptas.
101. EXCAVACIONES EN EL ROQUIZAL DEL RULLO, TERMINO DE FABARA (ZARAGOZA), por Lorenzo Pérez Temprano. Madrid, 1929. Precio, 400 ptas.
102. EXCAVACIONES EN CARTAGENA, por Manuel González Simancas. Madrid, 1929. Precio, 300 ptas.
103. EXCAVACIONES EN LAS PROVINCIAS DE SORIA Y LOGROÑO, por Blas Taracena Aguirre. Madrid, 1929. Precio, 400 ptas.
104. EXCAVACIONES EN LA NECROPOLIS ROMANO-CRISTIANA DE TARRAGONA, por Juan Serra Vilaró. Agotado. Madrid, 1929.
105. EXCAVACIONES EN LA NECROPOLIS CELTIBERICA DEL ALTILLO DE CERROPOZO (ATIENZA, GUADALAJARA), por Juan Cabré, con la cooperación de Justo Juberías. Madrid, 1930. Precio, 500 ptas.
106. EXCAVACIONES EN LA COLONIA DE SAN PEDRO DE ALCANTARA (MALAGA), por José Pérez de Barradas. Madrid, 1930. Precio, 400 ptas.
107. EXCAVACIONES EN LA NECROPOLIS DEL MOLAR, por J. J. Sennent Ibáñez. Madrid, 1930. Precio, 400 ptas.
108. EXCAVACIONES EN EL CAMINO DEL MESTE, PROXIMO AL PUENTE DEL ARROYO DE PEDROCHES (EXTRAMUROS DE CORDOBA), por Enrique Romero de Torres. Madrid, 1930. Precio, 350 ptas.
109. EXCAVACIONES EN EL CIRCO ROMANO DE TOLEDO, por Francisco de B. San Román, Ismael del Pan Fernández, Pedro Román Martínez y Alfonso Rey Pastor. Madrid, 1930. Precio, 300 ptas.
110. EXCAVACIONES EN LA COGOTAS (CARDEÑOSA, AVILA), por Juan Cabré Aguiló. Agotado. Madrid, 1930.
111. EXCAVACIONES EN LA NECROPOLIS ROMANO-CRISTIANA DE TARRAGONA, por Juan Serra Vilaró. Madrid, 1930, Precio, 400 ptas.
112. EXCAVACIONES EN TORREMANZANAS (ALICANTE), por José Belda Domínguez. Madrid, 1931. Precio, 500 ptas.
113. EXCAVACIONES EN LOS DOLMENES DE SALAMANCA, por César Morán. Madrid, 1931. Precio, 600 ptas.
114. EXCAVACIONES EN LA NECROPOLIS VISIGODA DE DAGANZO DE ARRIBA (MADRID), por Saturio Fernández Godín y José Pérez de Barradas. Madrid, 1931. Precio, 400 ptas.
115. EXCAVACIONES EN LA CITANIA DE TROÑA (PUENTEAREAS, PONTEVEDRA), por Luis Pericot García y Florentino López Cuevillas. Madrid, 1931. Precio, 400 ptas.
116. EXCAVACIONES EN LA NECROPOLIS ROMANO-CRISTIANA DE TARRAGONA, por Juan Serra Vilaró. Madrid, 1932. Precio, 1.000 ptas.

117. EXCAVACIONES EN CADIZ, por Pelayo Quintero Atauri. Madrid, 1932. Precio, 500 ptas.
118. EXCAVACIONES EN EL TEATRO ROMANO DE MERIDA, por José Ramón Mérida y Maximiliano Macías. Madrid, 1932. Precio, 400 ptas.
119. EXCAVACIONES EN LA PROVINCIA DE SORIA, por Blas Taracena Aguirre, Madrid, 1932. Precio, 600 ptas.
120. EXCAVACIONES EN LAS COGOTAS (CARDEÑOSA, AVILA), por Juan Cabré Aguiló. Madrid, 1932. Precio, 1.500 ptas.
121. EXCAVACIONES EN EL CABEZO DE CASCARUJO, TERMINO DE ALCAÑIZ (TERUEL), por Adrián Bruhl. Madrid, 1932. Precio, 400 ptas.
122. EXCAVACIONES EN CADIZ, por Pelayo Quintero Atauri. Madrid, 1933. Precio, 400 ptas.
123. EXCAVACIONES EN EL PENDO (SANTANDER), por Carballo y Larín. Madrid, 1933. Precio, 600 ptas.
124. EXCAVACIONES EN SAGUNTO, Manuel González Simancas. Madrid, 1933.
125. EXCAVACIONES EN LA NECROPOLIS VISIGODA DE HERRERA DE PISUERGA, por Julio Martínez Santaolalla. Agotado. Madrid, 1933.
126. EXCAVACIONES EN LA ALBUFERA DE ALICANTE (ANTIGUA LUCENTUM), por José Lafuente Vidal. Madrid, 1934. Precio, 1.200 ptas.
127. EXCAVACIONES EN ITALICA, por Andrés Parladé. Madrid, 1934. Precio, 600 ptas.
128. EXCAVACIONES EN LA NECROPOLIS DE VEGA DEL MAR (SAN PEDRO DE ALCANTARA, MALAGA), por José Pérez de Barradas. Madrid, 1934. Precio, 400 ptas.
129. EXCAVACIONES EN CADIZ, por Pelayo Quintero Atauri. Madrid, 1934. Precio, 400 ptas.
130. EXCAVACIONES EN OCAÑA, por Manuel González Simancas. Madrid, 1934. Precio, 400 ptas.
131. EXCAVACIONES EN POLLENTIA, por Juan Llabrés Sernal y Rafael Isasi Ransome. Madrid, 1934. Precio, 500 ptas.
132. EXCAVACIONES EN LA ISLA DEL CAMPELLO, por Francisco Figueras Pacheco. Madrid, 1934. Precio, 400 ptas.
133. EXCAVACIONES EN LA NECROPOLIS ROMANO-CRISTIANA DE TARRAGONA, por Juan Serra Vilaró. Madrid, 1935. Precio, 1.000 ptas.
134. EXCAVACIONES EN CADIZ, por Pelayo Quintero Atauri. Madrid, 1935. Precio, 300 ptas.
135. EXCAVACIONES EN LOS DOLMENES DE SALAMANCA, por César Morán. Madrid, 1935. Precio, 300 ptas.
136. EXCAVACIONES EN LA CUEVA REMIGIA (CASTELLON), por Juan B. Pocar, Hugo Obermaier y Henri Breuil. Madrid, 1935. Precio, 1.500 ptas.

## INFORMES Y MEMORIAS DE LA COMISARIA GENERAL DE EXCAVACIONES ARQUEOLOGICAS

Serie publicada de 1942 a 1956.

1. MEMORIA SOBRE LA SITUACION ARQUEOLOGICA DE LA PROVINCIA DE CADIZ EN 1940, por César Pemán. 1942. 2.ª edición. Precio, 300 ptas.
2. EL TESORO PREHISTORICO DE CALDAS DE REYES (PONTEVEDRA), por Fermín Bouza Brey, 1942. Precio, 300 ptas. Agotado.
3. MEMORIA DE LOS TRABAJOS REALIZADOS POR LA COMISARIA PROVINCIAL DE EXCAVACIONES ARQUEOLOGICAS DE ALBACETE EN 1941, por Joaquín Sánchez Jiménez, 1943. Precio, 300 ptas.
4. LAS EXCAVACIONES DEL PLAN NACIONAL EN LOS BAÑALES DE SADABA (ZARAGOZA), por José Galia Sarafiana, 1944. Precio, 300 ptas.
5. EXCAVACIONES ARQUEOLOGICAS EN MONTE BERNORIO (PALENCIA), PRIMERA CAMPAÑA 1943, por Julián San Valero Aparisi, 1944. Precio, 250 ptas.
6. LA CAVERNA PREHISTORICA DE «EL CUETU», LLEDIAS (ASTURIAS), Y SUS PINTURAS RUPESTRES, por Juan Uría Riu, 1944. Precio, 250 ptas.
7. EL CASTRO DE YECLA, EN SANTO DOMINGO DE SILOS (BURGOS), por Saturio González Salas, 1945. Precio, 250 ptas.
8. EXCAVACIONES DEL PLAN NACIONAL EN MEDINA AZAHARA (CORDOBA), CAMPAÑA DE 1943, por Rafael Castellón y Martínez de Arizala, 1945. Precio, 300 ptas. Agotado.
9. EL TESORO PREIMPERIAL DE PLATA DE DRIVES (GUADALAJARA), por Julián San Valero Aparisi, 1945. Precio, 500 ptas.
10. EL TESORILLO VISIGODO DE TRIENTES DE LAS EXCAVACIONES DEL PLAN NACIONAL DE 1944-1945, EN ZORITA DE LOS CANES (GUADALAJARA), por Juan Cabré Aguiló. 1946. Precio, 500 ptas.
11. EXCAVACIONES ARQUEOLOGICAS EN GRAN CANARIA DEL PLAN NACIONAL DE 1942, 1943 y 1944, por Sebastián Jiménez Sánchez. 1946. Precio, 500 ptas.
12. MEMORIA ARQUEOLOGICA DE LA PROVINCIA DE MALAGA HASTA 1946, por Simeón Jiménez Reina. 1946. Precio, 1.000 ptas.
13. PRIMERA CAMPAÑA DE EXCAVACIONES EN EL CABEZO DEL TIO PIO (ARCHENA), por Julián San Valero Aparisi y Domingo Fletcher Valls. 1947. Precio, 500 ptas.
14. EXCAVACIONES ARQUEOLOGICAS EN TENERIFE (CANARIAS), por Juan Alvarez Delgado y Luis Diego Cuscoy. 1947. Precio, 1.000 ptas.
15. EXCAVACIONES Y TRABAJOS ARQUEOLOGICOS EN LA PROVINCIA DE ALBACETE, DE 1942 A 1946, por Joaquín Sánchez Jiménez. 1947. Agotado.
16. EXCAVACIONES EN LA CIUDAD DEL BRONCE, II MEDITERRANEO DE LA BASTIDA, DE TOTANA (MURCIA), por Julio Martínez Santaolalla, Bernardo Sáez Martín, Carlos F. Ponsac, José A. Soprano Salto y Eduardo del Val Caturia. 1947. Precio, 1.000 ptas.
17. LAS PINTURAS RUPESTRES DE LA CUEVA DEL POLVORIN (PUEBLO DE BENIFAZA, PROVINCIA DE CASTELLON), por Salvador Vilaseca. 1948. Precio, 500 ptas.
18. EXCAVACIONES EN SANTA MARIA DE EGARA (TARRASA), por José de C. Serra-Rafols y Epifanio de Fortuny, Barón de Esponellá. 1949. Precio, 500 ptas.
19. SEGUNDA CAMPAÑA DEL PLAN NACIONAL EN LOS BAÑALES (ZARAGOZA), por José Galia Sarafiana. 1949. Precio, 250 ptas.
20. EXCAVACIONES DEL PLAN NACIONAL EN EL CASTELLET DE BAÑOLAS, DE TIVISA (TARRAGONA), por Salvador Vilaseca Anguera, José de C. Serra-Rafols y Luis Brull Cedo. 1949. Precio, 500 ptas.
21. EXCAVACIONES EN EL SANTUARIO IBERICO DEL CIGARRELEJO (MULA, MURCIA), por Emeterio Cuadrado Díaz. 1950. Precio, 1.000 ptas.
22. EXCAVACIONES DE ASTA REGIA (MESAS DE ASTA, JEREZ), CAMPAÑA DE 1945-1946, por Manuel Esteve Guerrero. 1950. Agotado.
23. EXCAVACIONES ARQUEOLOGICAS EN EL CASTRO Y SU NECROPOLIS DE MEIRAS (LA CORUÑA), por José María Luengo y Martínez. 1950. Precio, 600 ptas.
24. ACTAS DE LA I ASAMBLEA NACIONAL DE COMISARIOS DE EXCAVACIONES ARQUEOLOGICAS. 1950-1951. Precio, 500 ptas.



25. LA NECROPOLIS DE VILLARICOS, por Mirian Astruc. 1951. Precio, 1.000 ptas. Agotado.
26. LOS SEPULCROS MEGALITICOS DE HUELVA. EXCAVACIONES ARQUEOLOGICAS DEL PLAN NACIONAL 1946, por Carlos Cerdán Márquez, Georg Leisner y Vera Leisner. 1952. Precio, 1.200 ptas.
27. LA LABOR DE LA COMISARIA PROVINCIAL DE EXCAVACIONES ARQUEOLOGICAS DE GERONA DURANTE LOS AÑOS 1942 A 1948, por Luis Pericot y García, con la colaboración de J. M. Corominas Planelles, M. Oliva Prat, etc. 1952. Precio, 1.200 ptas.
28. NUEVAS EXCAVACIONES ARQUEOLOGICAS EN LAS CANARIAS OCCIDENTALES. YACIMIENTOS EN TENERIFE Y LA GOMERA (1947-1951), por Luis Diego Cuscoy. 1953. Precio, 1.200 ptas.
29. ACTAS DE LA II ASAMBLEA NACIONAL DE COMISARIOS DE EXCAVACIONES ARQUEOLOGICAS. 1951-1954. Agotado.
30. LA LABOR DE LA COMISARIA PROVINCIAL DE EXCAVACIONES ARQUEOLOGICAS DE GERONA DURANTE LOS AÑOS 1952-1953, por Miguel Oliva Prat. Precio, 500 ptas.
31. MEMORIA DE LAS EXCAVACIONES DEL PLAN NACIONAL REALIZADAS EN CORDOBA (1948-1950), por Samuel de los Santos Gener. 1955. Agotado.
32. VIII REUNION DE LA COMISARIA PROVINCIAL DE EXCAVACIONES ARQUEOLOGICAS DE BARCELONA, CELEBRADA EN BADALONA EL 23 DE OCTUBRE DE 1955. 1956. Agotado.

Pedidos: Biblioteca del Museo Arqueológico Nacional  
Serrano, 13  
Madrid-I

## ACTA ARQUEOLOGICA HISPANICA

- I.—EL POBLADO Y LA NECROPOLIS PREHISTORICOS DE LA MOLA (TARRAGONA), por Salvador Vilaseca. Precio, 1.000 ptas.
- II.—EL SAHARA ESPAÑOL ANTEISLAMICO (ALGUNOS RESULTADOS DE LA PRIMERA EXPEDICION PALETOLOGICA AL SAHARA. JULIO-SEPTIEMBRE 1943), por Julio Martínez Santaolalla. Precio, 2.000 ptas.
- III.—EXCAVACIONES EN ASTA REGIA (MESAS DE ASTA, JEREZ), por Manuel Esteve Guerrero. Campaña de 1942-1943. Precio, 2.000 ptas.
- IV.—LA NECROPOLIS VISIGODA DE DURATON (SEGOVIA). EXCAVACIONES DEL PLAN NACIONAL DE 1942 Y 1943, por Antonio Molinero Pérez. Precio, 2.500 ptas.
- V.—EL CASTRO Y LAS NECROPOLIS DEL HIERRO CELTICO DE CHAMARTIN DE LA SIERRA (AVILA), por Juan Cabré Aguiló, Encarnación Cabré de Morán y Antonio Molinero Pérez. Precio, 3.500 ptas.
- VI.—EXCAVACIONES EN LA NECROPOLIS DE «EL BARRANQUETE» (ALMERIA), por María Josefa Almagro Gorbea. Precio, 2.000 ptas.
- VII.—EXCAVACIONES EN LA VILLA ROMANA DE LA OLMEDA, por Pedro de Palol y Javier Cortés. Precio, 2.000 ptas.
- VIII.—CASTULO I, por José María Blázquez, p. 344. Lám. LXXXIII. Madrid, 1975. Precio, 2.000 ptas.

## EXCAVACIONES ARQUEOLOGICAS EN ESPAÑA

1. LANCIA, por Francisco Jordá Cerdá. Precio, 200 ptas.
2. HERRERA DE PISUERGA, por A. García Bellido, A. Fernández de Avilés, Alberto Balil y Marcelo Vigil. Precio, 350 ptas.
3. MEGALITOS DE EXTREMADURA, por Martín Almagro Basch. Precio, 200 ptas.
4. MEGALITOS DE EXTREMADURA (II), por Martín Almagro Basch. Precio, 200 ptas.
5. TOSSAL DEL MORO, Por Juan Maluquer de Motes. Precio, 200 ptas.
6. ATZBITARTE, por José Miguel de Barandiarán. Precio, 200 ptas.
7. SANTIMAMIÑE, por José Miguel de Barandiarán. Precio, 100 ptas.
8. LA ALCUDIA, por Alejandro Ramos Folques. Precio, 150 ptas.
9. AMPURIAS, por Martín Almagro Basch. Agotado.
10. TORRALBA, por F. C. Howel, W. Butzer y E. Aguirre. Precio, 100 ptas.
11. LA NECROPOLIS DE MERIDA, por Antonio García y Bellido. Precio, 150 ptas.
12. CERRO DEL REAL (GALERA), por Manuel Pellicer y Wilhelm Schüle. Precio, 200 ptas.
13. LAS FORTIFICACIONES DEL MONTGO, CERCA DE DENIA (ALICANTE), por Hermanfrid Schubart, Domingo Fletcher Valls y José Oliver y de Cárdenas. Precio, 200 ptas.
14. NECROPOLIS Y CUEVAS ARTIFICIALES DE S'ON SUNYER (PALMA DE MALLORCA), por Guillermo Roselló Bordoy. Precio, 200 ptas.
15. EXCAVACIONES EN «ES VINCLE VELL» (PALMA DE MALLORCA), por Guillermo Roselló Bordoy. Precio, 200 ptas.
16. ESTRATIGRAFÍA PREHISTORICA DE LA CUEVA DE NERJA, por Manuel Pellicer Catalán. Precio, 300 ptas.
17. EXCAVACIONES EN LA NECROPOLIS PUNICA «LAURITA», DEL CERRO DE SAN CRISTOBAL (ALMUÑECAR, GRANADA), por Manuel Pellicer Catalán. Precio, 400 ptas.
18. INFORME PRELIMINAR SOBRE LOS TRABAJOS REALIZADOS EN CENTCELLES, por Helmut Schlunk y Theodor Hauschild. Precio, 500 ptas.
19. LA VILLA Y EL MAUSOLEO ROMANOS DE SADABA, por Antonio García y Bellido. Precio, 150 ptas.
20. EXCAVACIONES EN SEPULCROS MEGALITICOS DE VALDOSERA (QUEROL, TARRAGONA), por Juan Maluquer de Motes, P. Giro y J. M. Masachs. Precio, 150 ptas.
21. CUEVA DE LAS CHIMENEAS, por Joaquín González Echegaray. Precio, 400 ptas.
22. EL CASTELLAR (VILLAJIMENA, PALENCIA), por M. A. Guinea, P. Joaquín González Echegaray y Benito Madariaga de la Campa. Precio, 300 ptas.
23. UNA CUEVA SEPULCRAL DEL BARRANCO DEL AGUA DE DIOS, EN TEGUESTE (TENERIFE), por Luis Diego Cuscoy. Precio, 200 ptas.
24. LA NECROPOLIS DE «SON REAL» Y LA «ILLA DELS PORROS», por Miguel Tarra-dell. Precio, 200 ptas.
25. POBLADO IBERICO DE EL MACALON (ALBACETE), por M. A. García Guinea y J. A. San Miguel Ruiz. Precio, 250 ptas.
26. CUEVA DE LA CHORA (SANTANDER), por P. J. González Echegaray, doctor M. A. García Guinea, A. Begines Ramírez (Estudio Arqueológico); y B. Madariaga de la Campa (Estudio Paleontológico). Precio, 300 ptas.
27. EXCAVACIONES EN LA PALAIAPOLIS DE AMPURIAS, por Martín Almagro. Precio, 800 ptas.
28. POBLADO PRERROMANO DE SAN MIGUEL VALROMANES (MONTORNES, BARCELONA), por E. Ripoll Perelló, J. Barberá Farrás y L. Monreal Agustí. Precio, 200 ptas.
29. FUENTES TAMARICAS, VELILLA DEL RIO CARRION (PALENCIA), por Antonio García Bellido y Augusto Fernández de Avilés. Precio, 250 ptas.
30. EL POBLADO IBERICO DE ILDURO, por Mariano Ribas Beltrán. Precio, 200 ptas.

31. LAS GANDARAS DE BUDIÑO (PORRIÑO, PONTEVEDRA), por Emiliano Aguirre. Precio, 300 ptas.
32. EXCAVACIONES EN LA NECROPOLIS DE SAN JUAN DE BAÑOS (PALENCIA), por Pedro de Palol. Precio, 350 ptas.
33. EXCAVACIONES EN LA VILLA ROMANA DEL «CERCADO DE SAN ISIDRO» (DUEÑAS, PALENCIA), por el Rvdo. D. Ramón Revilla Vielva, Ilmo. Sr. D. Pedro de Palol Salellas y D. Antonio Cuadros Salas. Precio, 350 ptas.
34. CAPARRA (CACERES), por J. M. Blázquez. Precio, 350 ptas.
35. EXCAVACIONES EN EL CONJUNTO TALAYOTICO DE SON OMS (PALMA DE MALLORCA, ISLA DE MALLORCA), por Guillermo Rosselló Bordoy, Precio, 300 ptas.
36. EL TESORO DE VILLENA, por José María Soler García. Precio, 600 ptas.
37. TRES CUEVAS SEPULCRALES GUANCHES (TENERIFE), por Luis Diego Cuscoy. Precio, 350 ptas.
38. LA CANTERA DE LOS ESQUELETOS (TORTUERO, GUADALAJARA), por Emeterio Cuadrado, Miguel Fusté y Ramón Justé, S. J. Precio, 200 ptas.
39. EL COMPLEJO ARQUEOLOGICO DE TAURO ALTO (EN MOGAN, ISLA DE GRAN CANARIA), por Sebastián Jiménez Sánchez. Precio, 200 ptas.
40. POBLADO DE PUIG CASTELLAR (SAN VICENTE DELS HORTE, BARCELONA), por E. Ripoll Perelló, J. Barberá Farrás y M. Llongueras. Precio, 200 ptas.
41. LA NECROPOLIS CELTIBERICA DE LAS MADRIGUERAS (CARRASCOSA DEL CAMPO, CUENCA), por Martín Almagro Gorbea. Precio, 350 ptas.
42. LA ERETA DEL PEDREGAL (NAVARRES, VALENCIA), por Domingo Fletcher Valls, Enrique Pla Ballester y Enrique Llobregat Conesa. Precio, 200 ptas.
43. EXCAVACIONES EN SEGOBRIGA, por Elena Losada Gómez y Rosa Donoso Guerrero. Precio, 350 ptas.
44. MONTE BERNORIO (AGUILAR DE CAMPOO, PALENCIA), por Julián San Valero Aparisi. Precio, 250 ptas.
45. MERIDA: LA GRAN NECROPOLIS ROMANA DE LA SALIDA DEL PUENTE (Memoria segunda y última), por Antonio García y Bellido. Precio, 150 ptas.
46. EL CERRO DE LA VIRGEN, por Wilhelm Schüle y Manuel Pellicer. Precio, 350 ptas.
47. LA VILLA ROMANA DE LA TORRE LLAUDER DE MATARO, por Mariano Ribas Beltrán. Precio, 300 ptas.
48. S'ILLOT, por Guillermo Rosselló Bordoy y Otto Hermann Frey. Precio, 300 ptas.
49. LAS CASAS ROMANAS DEL ANFITEATRO DE MERIDA, por Eugenio García Sandoval. Precio, 600 ptas.
50. MEMORIA DE LA EXCAVACION DE LA MEZQUITA MEDINAT ALZAHRA, por Basilio Pavón Maldonado. Precio, 750 ptas.
51. EXCAVACIONES EN EL CIRCULO FUNERARIO DE «SON BAULO DE DALT» (SANTA MARGARITA, ISLA DE MALLORCA), por Guillermo Rosselló Bordoy. Precio, 200 ptas.
52. EXCAVACIONES EN EL CERRO DEL REAL (GALERA, GRANADA), por Manuel Pellicer y Wilhelm Schüle. Precio, 200 ptas.
53. CUEVA DEL OTERO, por P. J. González Echegaray, doctor M. A. García Guinea y A. Begines Ramírez. Precio, 350 ptas.
54. CAPARRA II (CACERES), por J. M. Blázquez. Precio, 350 ptas.
55. CERRO DE LOS SANTOS (MONTEALEGRE DEL CASTILLO, ALBACETE), por A. Fernández de Avilés. Precio, 400 ptas.
56. EXCAVACIONES ARQUEOLOGICAS EN IBIZA, por María José Almagro Gorbea. Precio, 300 ptas.
57. EXCAVACIONES EN NIEBLA (HUELVA), por Juan Pedro Garrido Roiz y Elena María Orta García. Precio, 300 ptas.
58. CARTEIA, por Daniel E. Woods, Francisco Collantes de Terán y Concepción Fernández Chicharro. Precio, 600 ptas.
59. LA NECROPOLIS DE «ROQUES DE SAN FORMATGE» (EN SEROS, LERIDA), por Rodrigo Pita Mercé y Luis Díez-Coronel y Montull. Precio, 350 ptas.
60. EXCAVACIONES EN LA NECROPOLIS CELTIBERICA DE RIBAS DE SAELICES, por Emeterio Cuadrado. Precio, 350 ptas.
61. EXCAVACIONES EN MONTE CILDA (OLLEROS DE PISUERGA, PALENCIA), por M. A. García Guinea, J. González Echegaray y J. A. San Miguel Ruiz. Precio, 600 ptas.

62. OTRA CUEVA ARTIFICIAL EN LA NECROPOLIS «MARROQUIES ALTOS», DE JAEN (CUEVA IV), por M.ª Rosario Lucas Pellicer. Precio, 250 ptas.
63. EXCAVACIONES EN HUELVA, EL CABEZO DE LA ESPERANZA, por Juan Pedro Garrido Roiz. Precio, 250 ptas.
64. AVANCE AL ESTUDIO DE LAS CUEVAS PALEOLITICAS DE LA HOZ Y LOS CASARES (GUADALAJARA), por Antonio Beltrán Martínez e Ignacio Barandiarán Maestu. Precio, 300 ptas.
65. EXCAVACIONES EN LA «TORRE DE PILATOS» (TARRAGONA), por Alberto Balil. Precio, 400 ptas.
66. TOSCANOS, por Hermanfrid Schubert, Hans Georg Niemeyer y Manuel Pellicer Catalán. Precio, 900 ptas.
67. CAPRA III, por J. M. Blázquez. Precio, 400 ptas.
68. EL TESORO Y LAS PRIMERAS EXCAVACIONES EN «EL CARAMBOLO», por J. de M. Carriazo. Precio, 500 ptas.
69. EL TESORO Y LAS PRIMERAS EXCAVACIONES DE EBORA, por J. de M. Carriazo. Precio, 350 ptas.
70. ALCONETAR, EN LA VIA ROMANA DE LA PLATA. GARROVILLAS (CACERES), por L. Caballero Zoreda. Precio, 700 ptas.
71. EXCAVACIONES EN LA NECROPOLIS DE «LA JOYA», HUELVA, por J. P. Garrido Roiz. Precio, 600 ptas.
72. APORTACIONES DE LAS EXCAVACIONES Y HALLAZGOS CASUALES (1941-1959) AL MUSEO ARQUEOLOGICO DE SEGOVIA, por Antonio Molinero Pérez. Precio, 1.000 ptas.
73. EL POBLADO DE ALMALLUTX (ESCORCA, BALEARES), por Manuel Fernández Miranda, Bartolomé Enseñat y Catalina Enseñat. Precio, 500 ptas.
74. EXCAVACIONES ALTOMEDIEVALES EN LAS PROVINCIAS DE SORIA, LOGROÑO Y BURGOS, por Alberto del Castillo. Precio, 500 ptas.
75. POLLENTIA: I. EXCAVACIONES EN SA PORTELLA, ALCUDIA (MALLORCA), por Antonio Arribas, Miguel Tarradell y Daniel E. Woods. Precio, 750 ptas.
76. LA CUEVA DE LOS CASARES (EN RIBA DE SAELICES, GUADALAJARA), por Ignacio Barandiarán. Precio, 750 ptas.
77. SEGUNDA CAMPAÑA DE EXCAVACIONES EN «LA CUEVA DE LOS MURCIELAGOS» (ZUHEROS, CORDOBA), por Ana María Vivent Zaragoza y Ana María Muñoz Amilibia. Precio, 750 ptas.
78. EXCAVACIONES EN ITALICA, ESTRATIGRAFIA EN EL PAJAR DE ARTILLO (Campaña 1970), por J. M. Luzón Nogué. Precio, 750 ptas.
79. EXCAVACIONES DE LA CASA DE VELAZQUEZ EN BELO (BOLONIA, CADIZ), CAMPAÑAS 1966 A 1971, por C. Domergue, G. Nicolini, D. Nony, A. Bourgeois, F. Mayet y J. C. Richard. Precio, 750 ptas.
80. LA NECROPOLIS TARDORROMANA DE FUENTESPREADAS (ZAMORA), UN ASENTAMIENTO EN EL VALLE DEL DUERO, por L. Caballero Zoreda, con un apéndice redactado por Tito Varela. Precio, 750 ptas.
81. EXCAVACIONES EN EL POBLADO DE LA EDAD DEL BRONCE «CERRO DE LA ENCINA», MONACHIL (GRANADA), por A. Arribas Palau. Precio, 750 ptas.
82. EXCAVACIONES EN MONTE CILDA (OLLEROS DE PISUERGA, PALENCIA), Por M. A. García Guinea, J. M. Iglesias Gil y P. Caloca. Precio, 750 ptas.
83. LOS CAMPOS DE TUMULOS DE PAJARONCILLOS, por M. Almagro Gorbea. Precio, 750 ptas.
84. LA NECROPOLIS HISPANO-VISIGODA DE SEGOBRIGA, SAELICES (CUENCA), por M. Almagro Basch. Precio, 750 ptas.
85. ABDERA, EXCAVACIONES EN EL CERRO DE MONTECRISTO (ADRA, ALMERIA), por M. Fernández-Miranda Fernández y L. Caballero Zoreda. Precio, 750 ptas.
86. EXCAVACIONES EN EL POBLADO DE LA CUESTA DEL NEGRO (PURULLENA, GRANADA), por F. Molina González y E. Pareja López. Precio, 750 ptas.
87. LA NECROPOLIS VISIGODA DEL LUGAR LA VARELLA-CASTELLAR (CODO, ZARAGOZA), por José Luis Argente Oliver. Precio, 400 ptas.
88. EXCAVACIONES EN EL POBLADO MEDIEVAL DE CAULERS (CALDES DE MALAVELLA, GERONA), por Manuel Riu. Precio, 400 ptas.

89. LA BASILICA PALEOCRISTIANA DE CASA HERRERA EN LAS CERCANIAS DE MERIDA (BADAJOZ), por Luis Caballero Zoreda y Thilo Ulbert. Precio, 750 ptas.
90. TRAYAMAR (Los hipogeos fenicios y el asentamiento en la desembocadura del río Algarrobo), por Hermanfrid Schubart y Hans Georg Niemeyer. Precio, 1.200 ptas.
91. EXCAVACIONES EN LA ALCUDIA DE ELCHE, por Alejandro Ramos Folques y Rafael Ramos Fernández. Precio, 750 ptas.
92. EL YACIMIENTO IBERICO DEL ALTO CHACON, por Purificación Atrian Jordán. Precio, 750 ptas.
93. MINAS DE ORO ROMANAS DE LA PROVINCIA DE LEON. TOMO I, por Claude Domerge y Pierre Silliere. Precio, 750 ptas.
94. MINAS DE ORO ROMANAS DE LA PROVINCIA DE LEON. TOMO II, por Claude Domerge y Pierre Silliere. Precio, 750 ptas.
95. EXCAVACIONES EN EL POBLADO DE «EL PICACHO», por Francisca Hernández Hernández e Inés Dug Godoy. Precio, 750 ptas.
96. EXCAVACIONES EN LA NECROPOLIS DE «LA JOYA», HUELVA, por Juan Pedro Garrido Roiz y Elena María Orta García. Precio, 750 ptas.
97. HALLAZGOS ISLAMICOS EN BALAGUER Y LA ALJAFERIA DE ZARAGOZA, por Christian Ewert. Precio, 1.750 ptas.
98. POLLENTIA II, por A. Arribas, M. Tarradell y D. Woods. Precio, 1.750 ptas.
99. EXCAVACIONES EN EL YACIMIENTO PROTOHISTORICO DE LA PEÑA NEGRA, CREVILLENTE (ALICANTE), por Alfredo González Prats. Precio, 1.500 ptas.
100. LA VILLA TARDORROMANA DE BAÑOS DE VALVEARADOS (BURGOS), por José Luis Argente Oliver. Precio, 1.500 ptas.
101. CALES COVES, por Manuel Fernández-Miranda y María Belén. Precio, 1.500 ptas.
102. EXCAVACIONES EN EL CABEZO DE SAN PEDRO (HUELVA), por J. M. Blázquez Martínez, D. Ruiz Mata, J. Remesal Rodríguez, J. L. Ramírez Sadaba y K. Claus. Precio, 1.500 ptas.
103. EL POBLADO IBERICO DE CASTILLEJO DE LA ROMANA (LA PUEBLA DE HIJAR, TERUEL), por Miguel Beltrán Lloris. Precio, 1.500 ptas.
104. LA NECROPOLIS SURESTE DE BAELO, por José Remesal Rodríguez. Precio, 1.500 ptas.
105. CASTULO II, José M.ª Blázquez. Precio, 3.000 ptas.
106. EL YACIMIENTO ACHELENSE DE PINEDO (TOLEDO), por M.ª A. Queral y M. Santoja. Precio, 1.500 ptas.
107. LA CUEVA DEL ASNO. LOS RABANOS (SORIA), por Jorge Juan Eiroa. Precio, 1.000 ptas.
108. CAESARAUGUSTA I, por Miguel Beltrán Lloris. Precio, 1.500 ptas.
109. SANTA MARIA DE MELQUE, por Luis Caballero. Precio, 5.000 ptas.
110. EL CAUREL, por José M.ª Luzón, Francisco Javier Sánchez-Palencia y otros. Precio, 1.000 ptas.
111. TIERMES I, por José Luis Argente y otros. Precio, 2.000 ptas.
112. EL PEÑON DE LA REINA (Alboloduy. Almería), por Catalina Martínez y Miguel C. Bottella. Precio, 2.000 ptas.
113. EL CERRO DE LA ENCANTADA (Granátula de Calatrava. Ciudad Real), por Grati-niano Nieto y José Sánchez Meseguer. Precio, 1.000 ptas.
114. EL CERRO DOMINGUEZ (OTETO I) (Granátula de Calatrava. Ciudad Real), por Grati-niano Nieto, José Sánchez Meseguer y Carmen Poyato.
115. CUEVA DE LAS CALDAS (San Juan de Priorio. Oviedo), por M. Hoyos, E. Soto, G. Meléndez y S. Corchón. Precio, 1.500 ptas.
116. CUEVA DE LA PALOMA (Soto de las Regueras. Asturias), por M. Hoyos, M.ª I. Martínez, T. Chapa, F. B. Sánchez y P. Castaños. Precio, 1.500 ptas.
117. CASTULO III, por José M.ª Blázquez Martínez y Jesús Valiente Maya. Precio, 2.000 ptas.

## NOTICIARIO ARQUEOLOGICO HISPANO

TOMO I, 1953. Precio, 2.000 ptas.  
TOMO II, 1955. Precio, 2.000 ptas.  
TOMO III-IV, 1954-1955. Precio, 3.000 ptas.  
TOMO V, 1956-1961. Precio, 1.000 ptas.  
TOMO VI, 1962. Precio, 3.000 ptas.  
TOMO VII, 1963. Precio, 1.500 ptas.  
TOMO VIII-IX, 1964-1965. Precio, 2.000 ptas.  
TOMO X-XI-XII, 1966-1968. Precio, 1.500 ptas.  
TOMO XIII-XIV, 1969-1970. Precio, 2.000 ptas.  
TOMO XV, 1971. Precio, 1.800 ptas.  
TOMO XVI, 1971. Precio, 3.000 ptas.

### NUEVA SERIE

TOMO 1, Prehistoria 1. 1972. Precio, 1.200 ptas.	Arqueología 1. 1972. Precio, 1.200 ptas.
TOMO 2, Prehistoria 2. 1973. Precio, 1.200 ptas.	Arqueología 2. 1973. Precio, 1.200 ptas.
TOMO 3, Prehistoria 3. 1975. Precio, 1.200 ptas.	Arqueología 3. 1975. Precio, 1.200 ptas.
TOMO 4, Prehistoria 4. 1975. Precio, 1.200 ptas.	Arqueología 4. 1976. Precio, 2.000 ptas.
TOMO 5, Prehistoria 5. 1976. Precio, 1.200 ptas.	Arqueología 5. 1977. Precio, 2.000 ptas.
TOMO 6, 1979. Precio, 2.000 ptas.	
TOMO 7, 1979. Precio, 2.000 ptas.	
TOMO 8, 1980. Precio, 2.000 ptas.	
TOMO 9, 1980. Precio, 2.000 ptas.	
TOMO 10, 1980. Precio, 2.000 ptas.	
TOMO 11, 1981. Precio, 2.000 ptas.	

### ETNOGRAFIA ESPAÑOLA

TOMO I. 1980. Precio, 2.000 ptas.

### MEMORIAS

Arqueología 79. Precio, 1.500 ptas.  
Arqueología 80. Precio, 1.500 ptas.

### OTRAS PUBLICACIONES

ALTAMIRA SYMPOSIUM. Precio, 2.000 ptas.

Pedidos:

Administración de Publicaciones del Patronato  
Nacional de Museos  
C/. San Mateo, 13  
Madrid-14

Museo Arqueológico Nacional  
Serrano, 13  
Madrid-1