



MINISTERIO DEL AIRE

Boletín diario del Servicio Meteorológico Nacional

AÑO XV

2.ª EPOCA

Num. 185.

MADRID, LUNES 4 DE JULIO DE 1966

CENTRO DE ANALISIS Y PREDICCIÓN (Ciudad Universitaria) - APARTADO 285 - MADRID. - Teléf 2 44 35 00

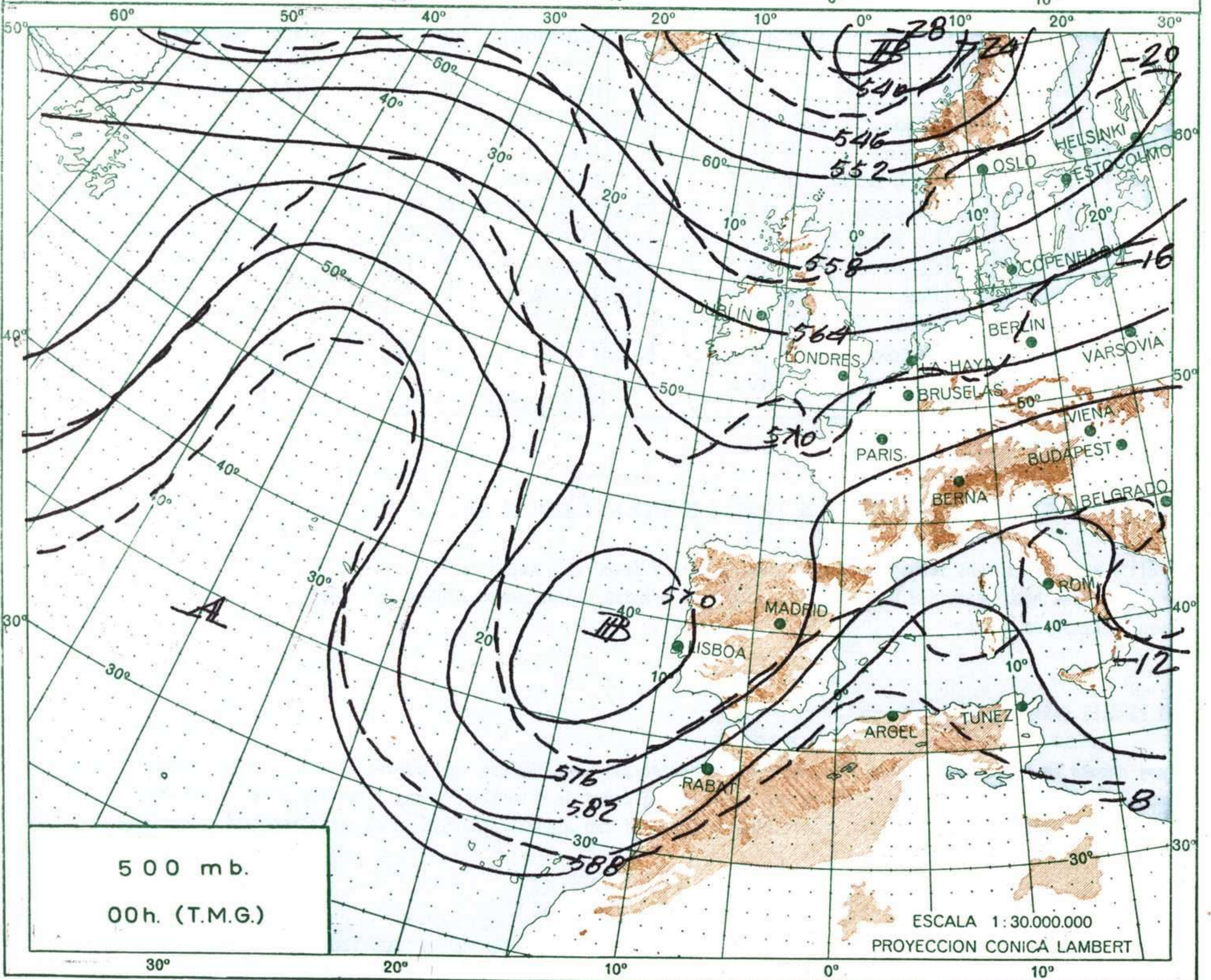
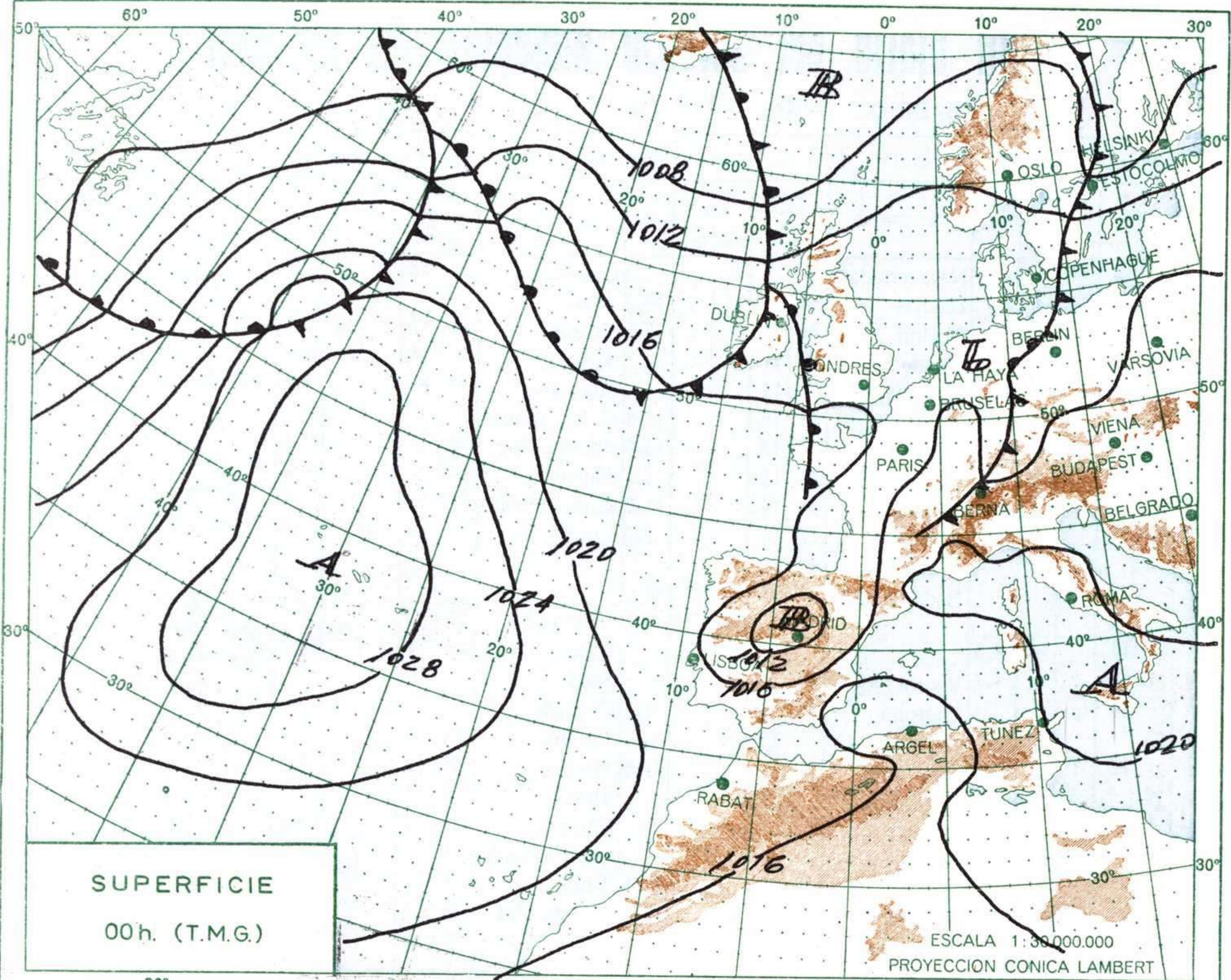
ESTACIONES	TEMPERATURA		PRECIPITACION		Horas de sol	ESTACIONES	TEMPERATURA		PRECIPITACION		Horas de sol	ESTACIONES	TEMPERATURA		PRECIPITACION		Horas de sol	TEMPERATURAS EXTREMAS (De las capitales Peninsulares)
	Máx.	Min.	Noche	Día			Máx.	Min.	Noche	Día			Máx.	Min.	Noche	Día		
La Coruña	18	16		13	3.0	Navacerrada(*)	16	9				Castellón	27	19		ip	12.0	MAXIMA: 34° en Lérida y Zaragoza.
Monteventoso	17	16		3		Barajas	29	18			12.2	Játiva					12.6	
Vares	X	12		X		Madrid	29	18			13.6	Valencia	28	17		ip	12.5	MINIMA: 12° en León, Soria y Salamanca.
Otero del Rey	19	14		1	6.2	Getafe	29	17			12.7	Rabasa	31	19			13.3	
Finisterre	21	15	ip			Guadalajara	31	14				Alicante	32	19			11.3	
Santiago (A.)	20	13		6	0.0	Toledo	29	19			13.6	C. S. Antonio					12.9	
Pontevedra	23	19				Cuenca	29	13			13.0	Alcantarilla	32	14				
Vigo	26	16			2.5	Molina	28	10			13.5	Murcia	30	20				
Orense	22	X		5		Ciudad Real	33	16			14.0	Cast. Galeras	24	19				
Ponferrada	23	15		6	12.7	Albacete	32	14			12.0	San Javier	27	18				
						Cáceres	25	14										OBSERVACIONES DE MADRID (Parque del Retiro)
						Badajoz (A.)	28	15			10.0							
Gijón	19	18		ip	4.5	Vitoria (A.)	29					Sevilla (A.)	30	15			7.4	TEMPERATURAS Máx. 28,8 a 14,30 h. Min. 18,0 a 6,00 h. a 1 h. 20,9 a 13 h. 26,0 a 7 h. 19,0 a 18 h. 25,8
Santander	21	17	1		4.2	Logroño	32	17	ip	10.8	Granada (A.)	29	15		ip	12.6		
Punta Galea		18	ip			Pamplona		15		11.0	Cartuja	28	14					
Sondica	23			1		Monflorite	X	17		12.8	Huelva	26	18				6.0	
Igueldo	21	17	1	2	10.1	Candanchú (*)		9			Jerez		14					
Fuenterrabía	29					Veruela					Cádiz	23	18				8.5	PRESIONES Máx. 706,8 mm. a 11,15 hoy. Min. 703,6 mm. a 18,00 ayer a 1 h. 705,9 a 13 h. 706,3 a 7 h. 705,9 a 18 h. 705,3
						Calatayud					San Fernando	24	X					
León	26	12			11.3	Daroca	32	20			12.3	Tarifa	24	16			6.0	VIENTO Veloc. máx. 10 m/s. a 12,40 h. Dirección: Suroeste. Recorrido en 24 horas 240 km.
Zamora	28	15				Sanjurjo	33	15			13.1	Málaga (A.)	29	17				
Palencia	26	14			13.0	Zaragoza	33	18				Almería	26	21			13.5	
Villafria	27	14			11.3	Calamocha	32	8	ip	13.2								
Burgos	27	16			12.7	Teruel						P. Mallorca	30	21			12.3	
Villanubla	27	13			12.3							Mahón	27	19			13.8	
Valladolid	27	16			13.7							Ibiza	28	22			12.2	
Soria	26	12			13.9													
Salamanca	26	12			13.0	Lérida	34	17			13.7	S.ª C. Palma	21	16			3.8	
Avila	24	15			13.3	Gerona	31	14				Izaña (*)						
Segovia	26	15			12.2	Cabo Bagur	26	19				Los Rodeos	19	15			7.2	
						Montseny (*)		13			13.9	S.ª C. Tenerife	27	19			12.5	
						La Molina (*)	22	12			13.3	Gando	25	19			5.4	
						Barcelona	27	20			12.3	Fuerteventura	25	17			9.5	
						Prat	26	17			12.9	Lanzarote	24	18			10.5	
						Reus	27					Ceuta	22					
						Tortosa	29	20			13.3	Melilla	24	20	ip		7.7	
						Tarragona	23	20			8.7	Ifni	25	17			7.5	
												V. Cisneros	X	17				

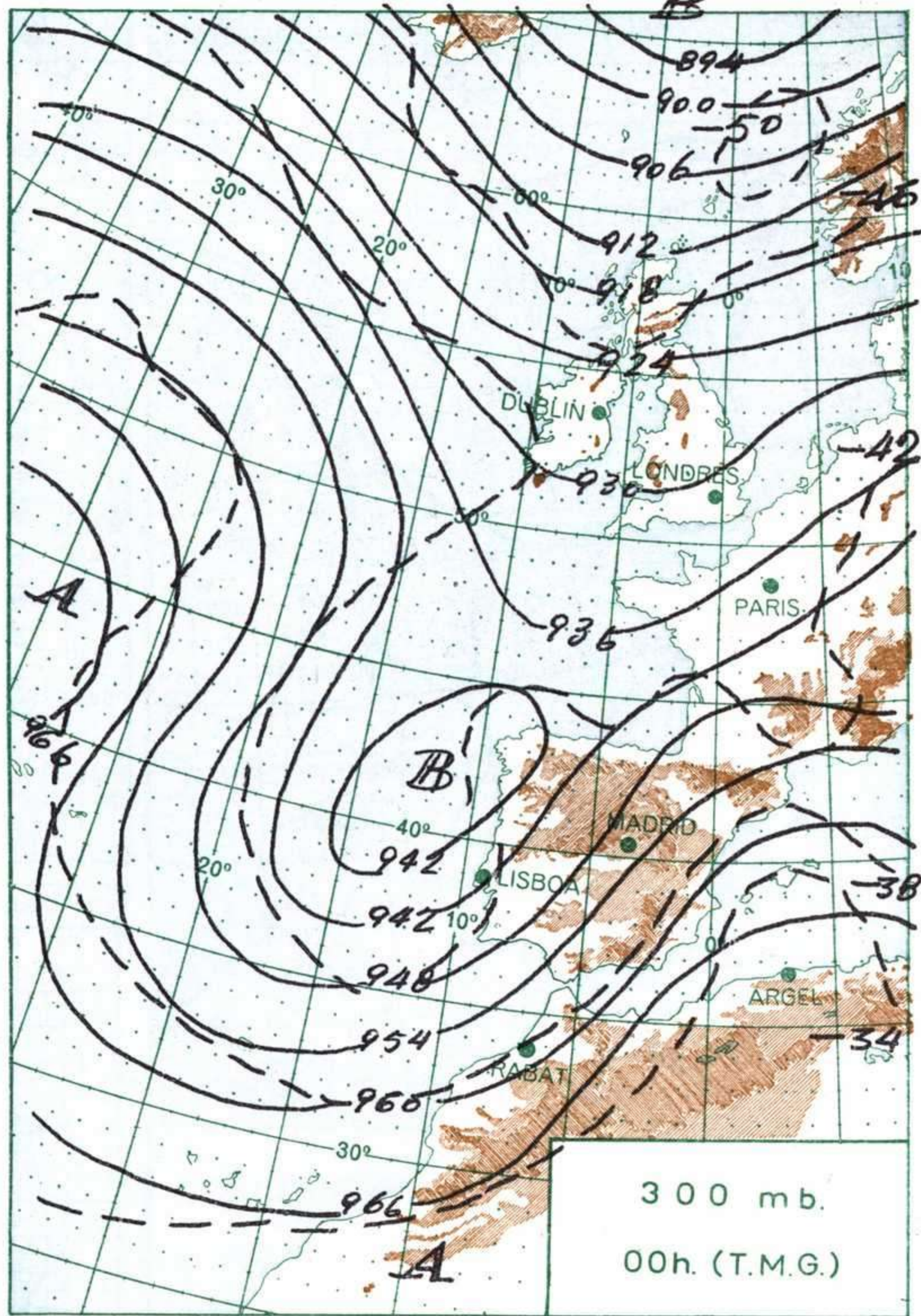
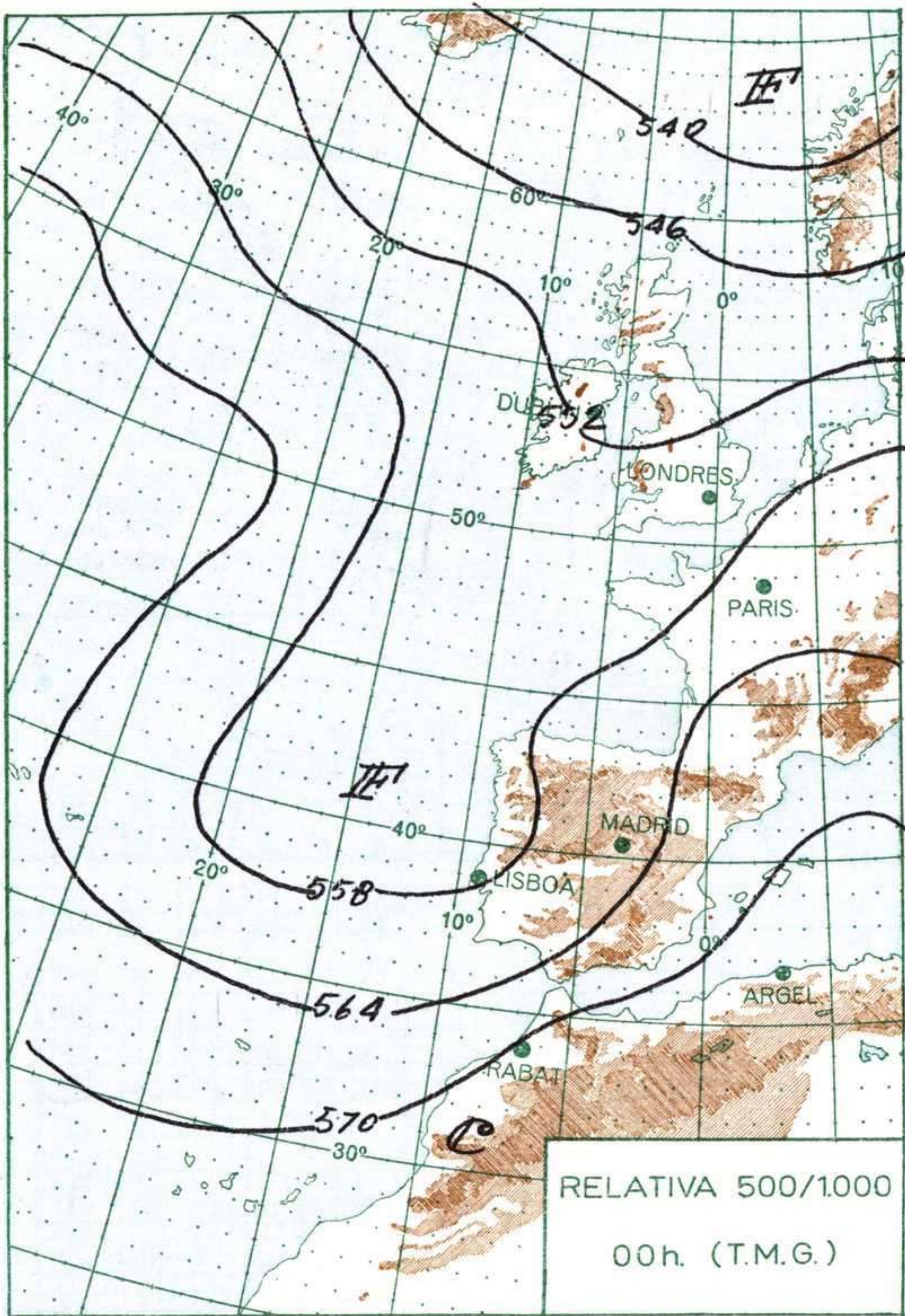
INFORMACION GENERAL DE LAS ULTIMAS 24 HORAS (DE 19 HORAS DE AYER A 19 HORAS DE HOY, HORA OFICIAL).

En las últimas 24 horas hubo tormentas aisladas en Galicia y Asturias y cabecera del Ebro. En el resto de la Península y Baleares occidentales hubo nubosidad variable alternando con grandes claros generalmente. Casi despejado en Menorca y parcialmente nuboso en Canarias.

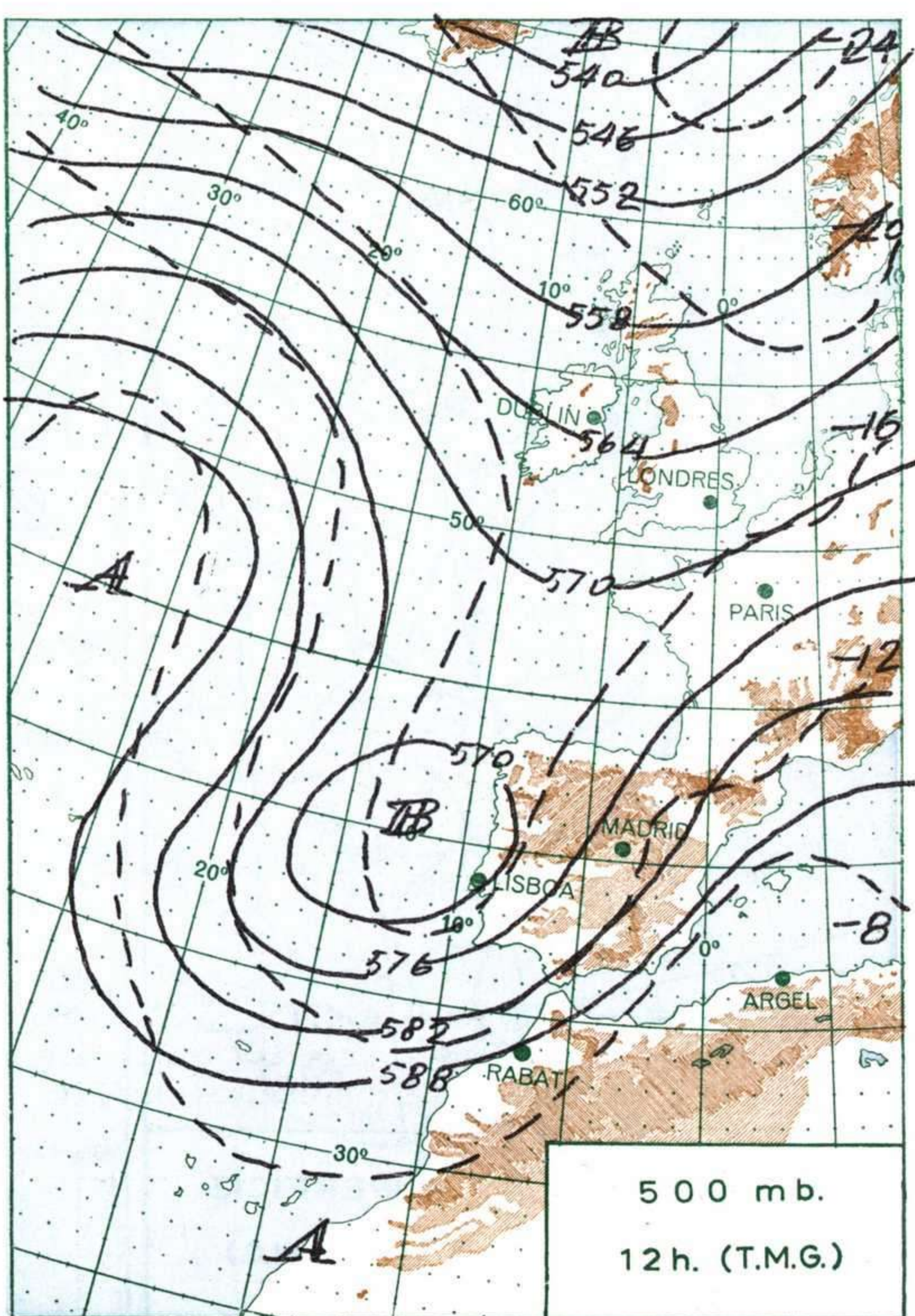
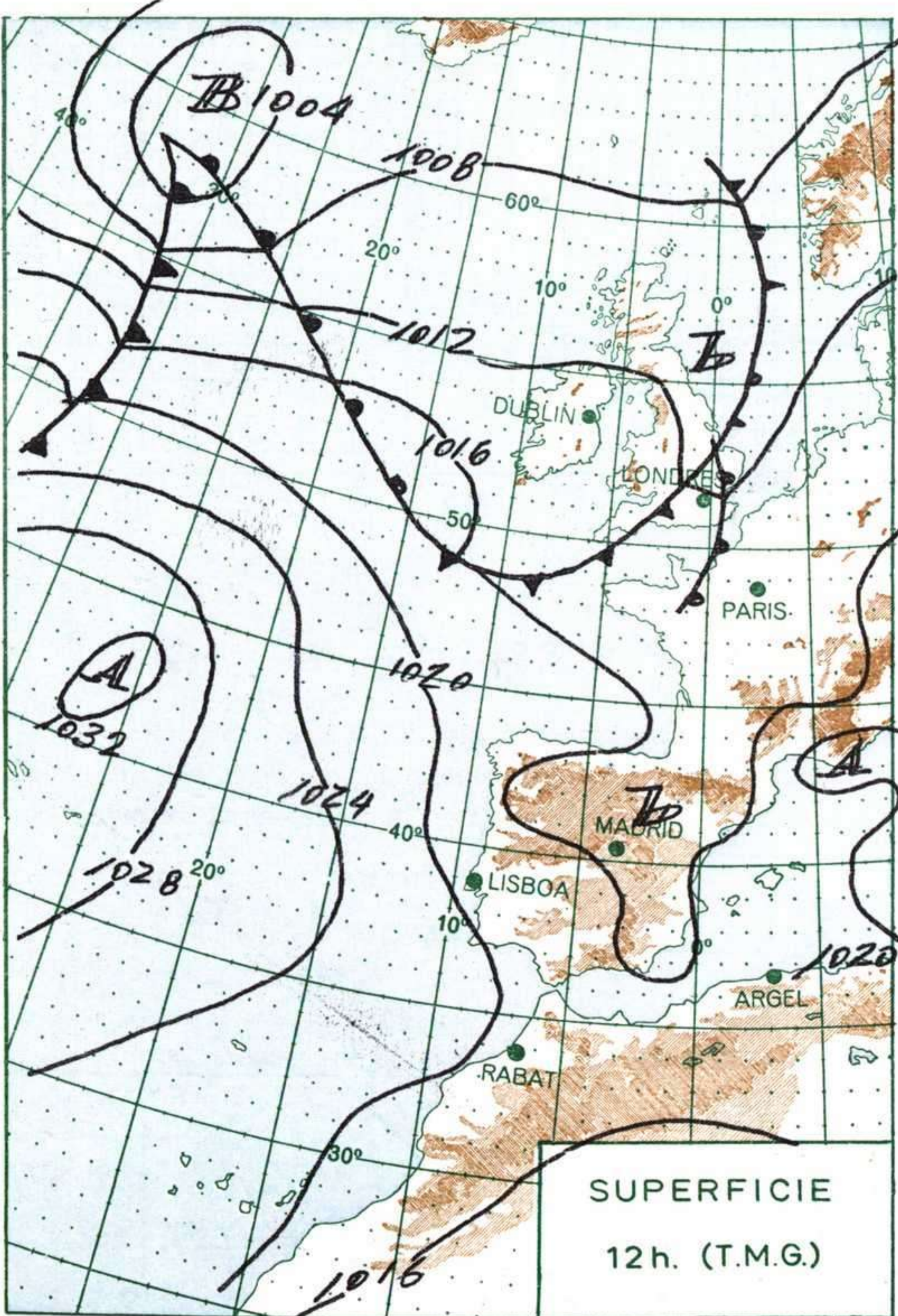
PREDICCIÓN PARA EL MARTES DIA 5.

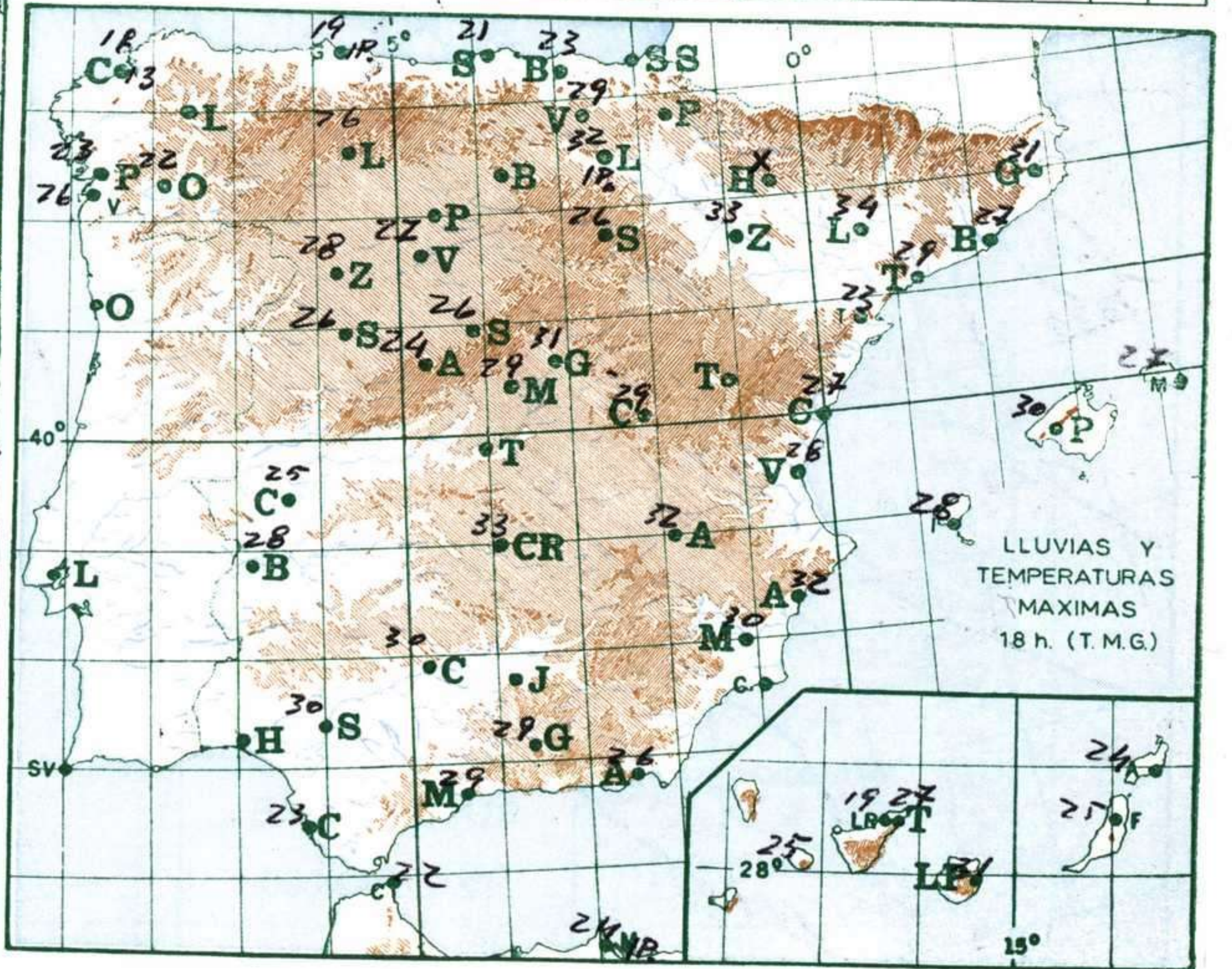
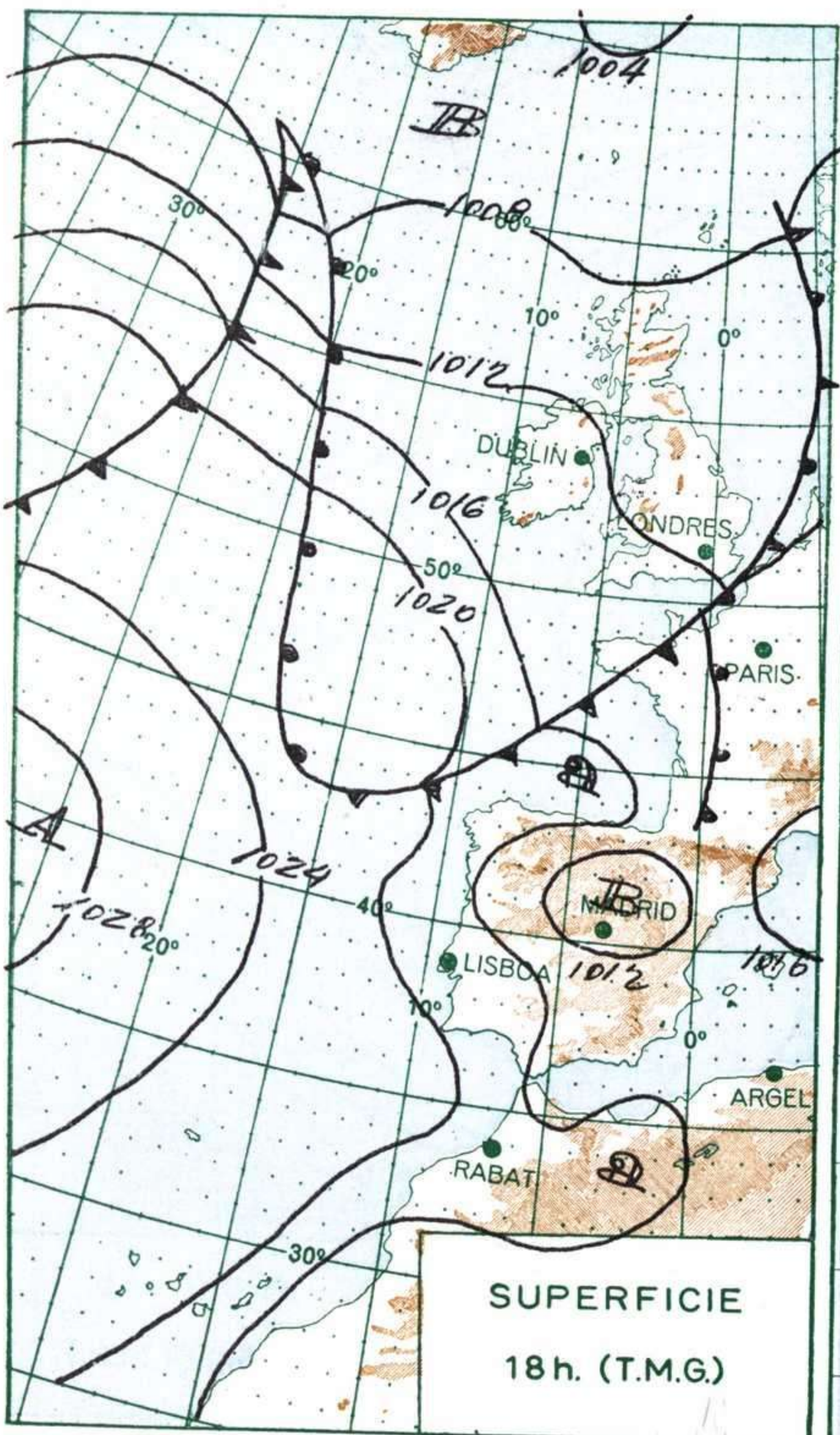
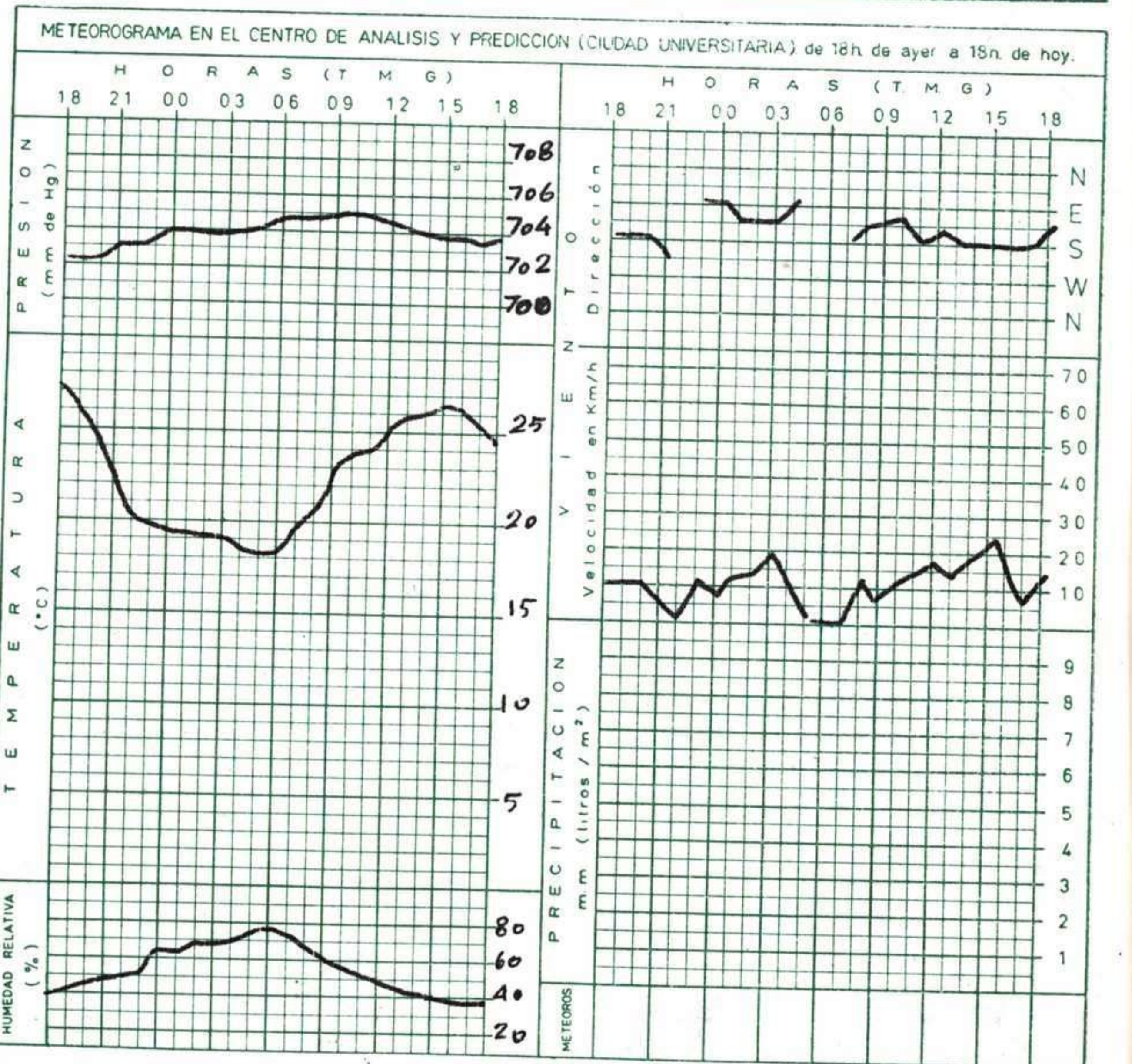
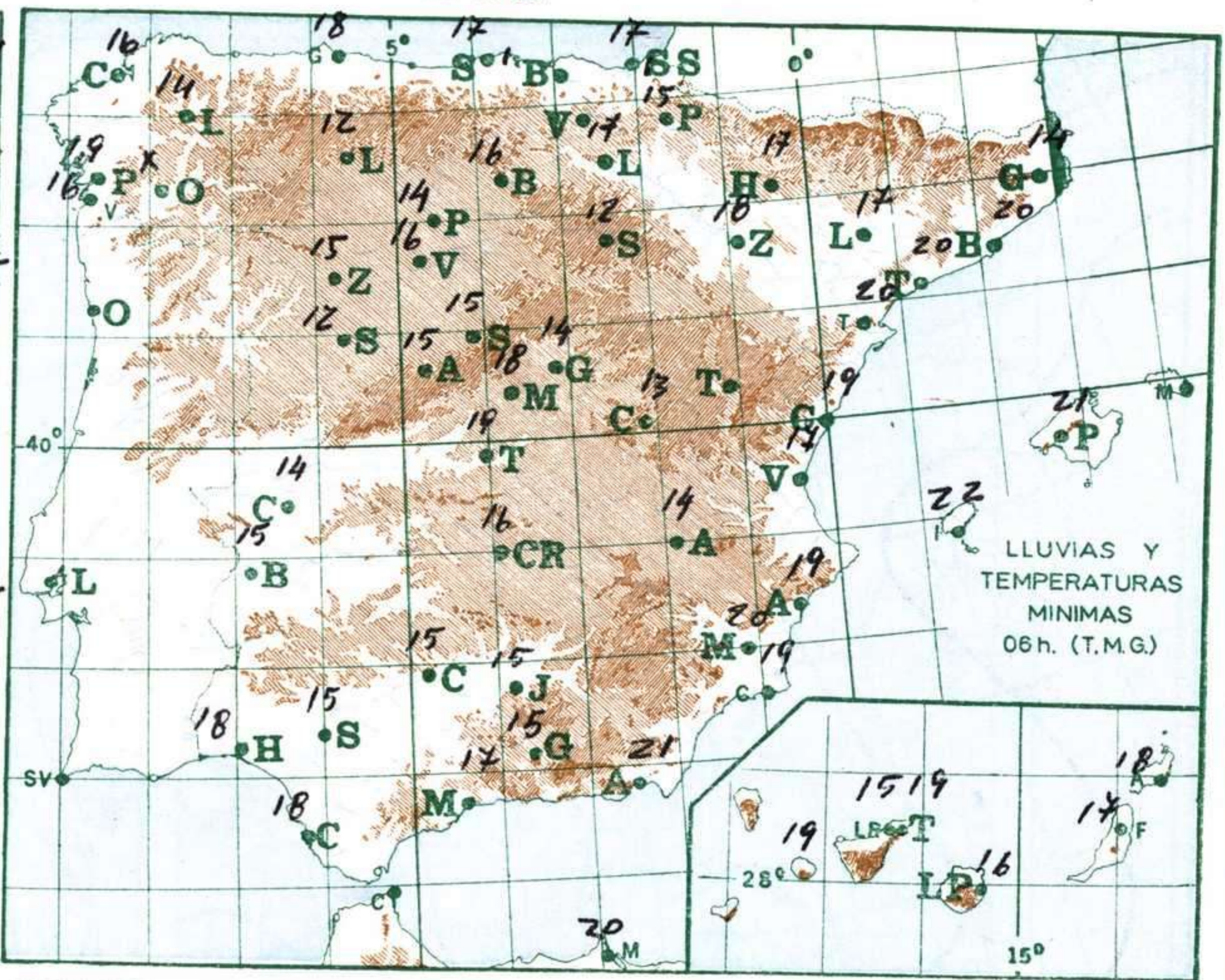
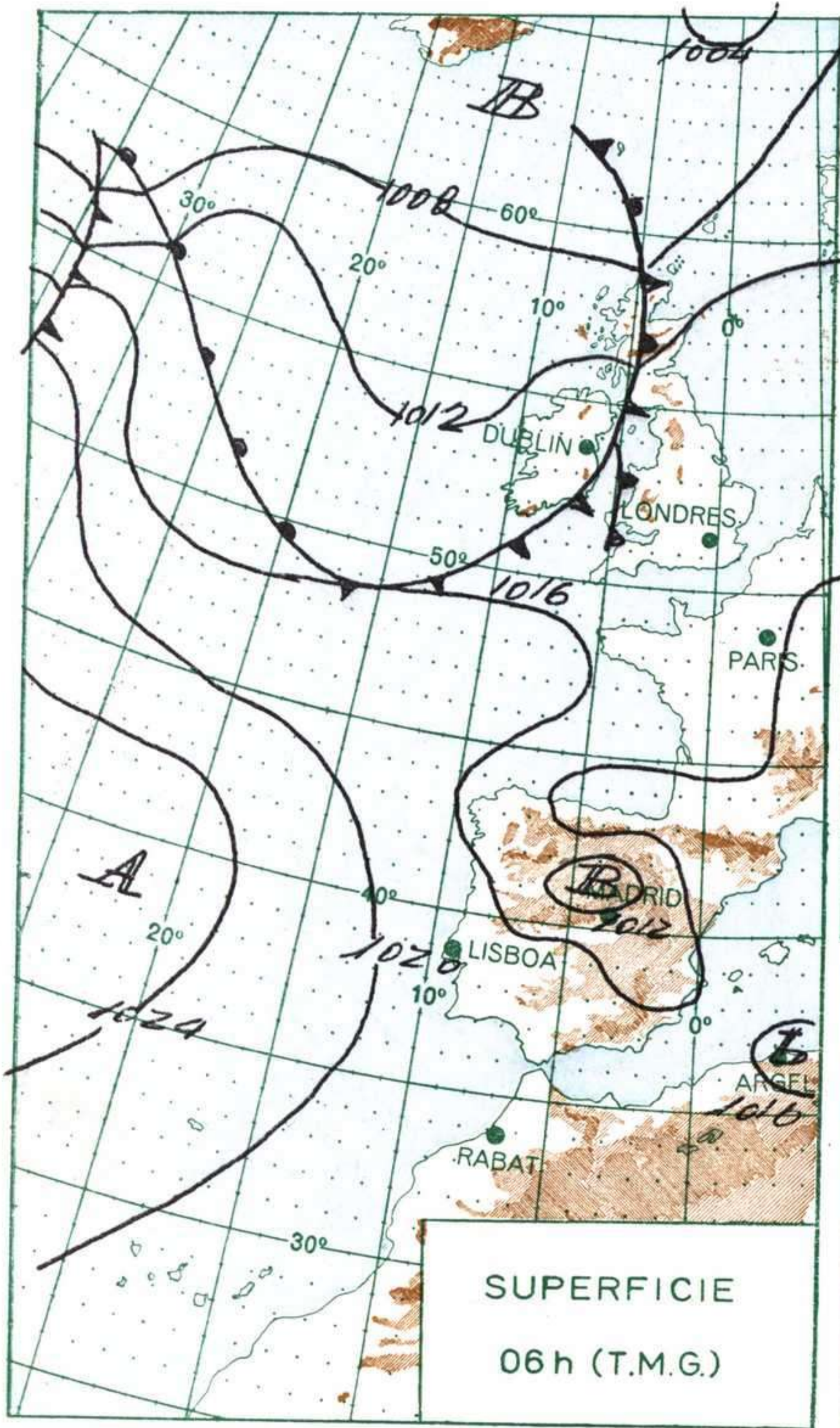
Cielo muy nuboso en Galicia, Asturias, Vascongadas y cabecera del Ebro. Nuboso variable en el Duero, Centro, Aragón y Levante. Poco nuboso o despejado en el resto y Baleares. Tormentas aisladas de distribución muy irregular en el Ebro, Vascongadas, montes de León, Galicia y sistema Ibérico. Buen tiempo en Canarias con alguna nubosidad en la costa nordeste.





ALTITUDES >2000 2000 1000 500 500 0 Mts





R A D I O S O N D E O S

La Coruña — 08 001		Zaragoza — 08 159		Madrid/Barajas — 08 221		Palma/Son Bonet - 08 302		Sta. C. Tenerife — 60 020																													
Sondeo a 00 h. (TMG)		Sondeo a 00 h. (TMG)		Sondeo a 00 h. (TMG)		Sondeo a 00 h. (TMG)		Sondeo a 00 h. (TMG)																													
Presiones tipo		Presiones tipo		Presiones tipo		Presiones tipo		Presiones tipo																													
PPP	hhh	TT	T _d	T _d	dd	ff	PPP	hhh	TT	T _d	T _d	dd	ff	PPP	hhh	TT	T _d	T _d	dd	ff	PPP	hhh	TT	T _d	T _d	dd	ff	PPP	hhh	TT	T _d	T _d	dd	ff			
1000	135	17	16	30	02	1000	113							1000	158	23	14	08	05	1000	180	20	13	34	06	1000	158	23	14	08	05	1000	180	20	13	34	06
850	1512	12	9	06	08	850	1521	17	3	22	05	850	1565	19	6	16	23	850	1560	15	4	34	18	850	1565	19	6	16	23	850	1560	15	4	34	18		
700	3107	4	-6	15	14	700	3137	4	20	21		700	3192	11	0	23	14	700	3182	9	28	10		700	3192	11	0	23	14	700	3182	9	28	10			
500	5740	-14	17	14		500	5690	-12	22	45		500	5910	-8	25	27		500	5880	-7	24	30		500	5910	-8	25	27		500	5880	-7	24	30			
400	7390	-27	18	30		400	7460	-24	22	50		400	7600	-20	25	33		400	7580	-20	27	30		400	7600	-20	25	33		400	7580	-20	27	30			
300	9410	-42	18	42		300	9490	-40	22	50		300	9670	-34	25	33		300	9650	-35	27	30		300	9670	-34	25	33		300	9650	-35	27	30			
250	10610	-51	19	56		250	10710	-50	22	50		250	10940	-42	24	40		250	10890	-45	27	30		250	10940	-42	24	40		250	10890	-45	27	30			
200	12050	-50	19	21		200	12150	-53	22	60		200	12420	-47	25	44		200	12740	-56	28	25		200	12420	-47	25	44		200	12740	-56	28	25			
150						150	14020	-52				150	14320	-50	24	48		150						150	14320	-50	24	48		150							
100						100	16600	-59				100	16940	-55	21	16		100						100	16940	-55	21	16		100							
70						70						70						70						70						70							
Puntos notables		Puntos notables		Puntos notables		Puntos notables		Puntos notables																													
PPP	TTT _d T _d	PPP	TTT _d T _d	PPP	TTT _d T _d	PPP	TTT _d T _d	PPP	TTT _d T _d	PPP	TTT _d T _d	PPP	TTT _d T _d	PPP	TTT _d T _d	PPP	TTT _d T _d	PPP	TTT _d T _d																		
009	17 16	662	1 -6			943	23 6	170	-50	1013	23 15			1017	21 14																						
988	17 16	598	-7 -10			911	22 6	105	-59	836	19 5			900	13 4																						
948	17 13	589	-7 -16			772	10 0	100	-59	679	9 -1			860	16 5																						
904	14 11	527	-12 -29			637	-1 -15			555	-3 -20			690	9																						
868	12 11	480	-16			586	-3			223	-47			480	-3																						
809	10 6	358	-34 -45			392	-25			166	-48			262	-46																						
724	2 0	308	-40 -47			248	-50			100	-55			1850	-60																						
710	4 -8	232	-55			218	-55							120	-65																						

Estacion	Gando	S.Jav.	Manis	Mála	Torte	Vallad	Vallad	Mahón	Gando								
	Indicativo	433	284	482	238	140	140	314	030								
Dia/hora	4/00	4/12	4/12	4/12	4/12	4/12	4/12	4/18	4/18								
Altitud	dd ff	dd ff	dd ff	dd ff	dd ff	dd ff	dd ff	dd ff	dd ff	dd ff	dd ff	dd ff	dd ff	dd ff	dd ff	dd ff	dd ff
Tierra	NW.20	SE.10	E. 30	SE.02	SE.02	00 00	W. 10	S. 10	N. 30								
1000	05 03	22 07	05 05	20 12	15 10	17 06	23 12	20 17	02 37								
1500	07 02	19 11	24 07	19 10	21 10	17 06	24 12	23 22	03 39								
2000	07 01	21 26	24 20	22 16	22 16	21 09	22 15	24 26	03 09								
3000	22 02	23 45	21 35	21 20	22 37	21 21	18 15		30 07								
4000	23 02	34 57	22 45	22 28		20 30	18 18										
5500		22 75		22 35			20 45										
7000							v v										
9000							21 60										
10000																	
12000																	

