



# MINISTERIO DEL AIRE AÑO XV

## Boletín diario del Servicio Meteorológico Nacional

2.<sup>a</sup> EPOCA  
Num. 349.

MADRID. JUEVES 15 DE DICIEMBRE DE 1966

CENTRO DE ANALISIS Y PREDICION (Ciudad Universitaria) - APARTADO 285 - MADRID. - Teléf 2 44 35 00

ESTACIONES	TEMPERATURA		PRECIPITACION		Horas de sol	ESTACIONES	TEMPERATURA		PRECIPITACION		Horas de sol	ESTACIONES	TEMPERATURA		PRECIPITACION		Horas de sol	TEMPERATURAS EXTREMAS (De las capitales Peninsulares)
	Máx.	Mín.	Noche	Día			Máx.	Mín.	Noche	Día			Máx.	Mín.	Noche	Día		
La Coruña	13	11			0.4	Navacerrada(*)	4	-1			0.0	Castellón		10			8.8	MAXIMA: 21° en Alicante y Murcia.  MINIMA: 4° bajo cero en Cuenca.
Monteventoso	12	10				Bárajás	13	-2			7.4	Játiva					8.5	
Vares	13	8		ip		Madrid	11	3			8.7	Valencia	20	5			8.5	
Otero del Rey	11	6	1		0.0	Getafe	X	0			6.2	Rabasa	17	8			9.1	
Finisterre		11	ip		0.0	Guadalajara	11	1				Alicante	21	9			8.6	
Santiago (A.)	11	8			0.0	Toledo	14	1			8.7	C. S. Antonio	19	14				
Pontevedra	14	10	1			Cuenca	12	-4			5.5	Alcantarilla	20	6			8.8	
Vigo	10	8	1			Molina	11	-2			6.6	Murcia	21	9			9.0	
Orense	13	8				Ciudad Real	10				3.5	Cast. Galeras	16	10			8.8	
Ponferrada	12	6			0.0	Albacete	13	-3				San Javier	19	6			8.8	
						Cáceres	13	4										OBSERVACIONES DE MADRID (Parque del Retiro)
						Badajoz (A.)	10											
Gijón	14	8	ip		0.0	Vitoria (A.)	12					Sevilla (A.)	19	3			6.0	
Santander	15	11			0.0	Logroño	12	4				Córdoba	17	3			8.2	
Punta Galea	15	9				Pamplona	12	6		2.5		Jaén						
Sondica	15	8	ip		0.0	Monflorite	13	4		8.0		Granada (A.)	17	1			8.0	
Igueldo	11	10		ip		Candanchú (*)	X	2				Cartuja	17	3				
Fuenterrabía	12	11			0.0	Veruela						Huelva		8			6.3	
						Calatayud						Jerez	18				3.5	
						Daroca	11	1				Cádiz	15				9.0	
León	4	0			6.3	Sanjurjo	15	5				San Fernando	17	8			0.4	
Zamora	5					Zaragoza	14	8				Tarifa	22	10			9.3	
Palencia		4			6.0	Calamocha	11	-2				Málaga (A.)	18	8			9.0	
Villafria	7		ip			Teruel						Almeria	17	9			9.0	
Burgos		1			0.0													
Villanubla	11	-1			5.9	Lérida	14	3				P. Mallorca	18	4			7.5	
Valladolid	6	3			3.2	Gerona	17	1				Mahón	17	8			6.8	
Soria	8	0			3.6	Cabo Bagur	19	8				Ibiza	18	8			8.8	
Salamanca	11	11			0.0	Montseny (*)	9											
Avila	12	-1			5.9	La Molina (*)	2	-3				S.º C. Palma	16					
Segovia	8	2			1.2	Barcelona	14	9				Izaña (*)	9	3			2.9	
						Prat	15	6				Los Rodeos	15	12			4.9	
						Reus	17	6				S.º C. Tenerife	21	14	ip		6.2	
						Tortosa	18	14				Gando	21	15	1		3.1	
						Tarragona	17	9				Fuerteventura	19	11			2.5	
												Lanzarote	20	11				
												Ceuta	16					
												Melilla	17					
												Ifni	21					
												V. Cisneros	20					

TEMPERATURAS EXTREMAS (De las capitales Peninsulares)  
MAXIMA: 21° en Alicante y Murcia.  
MINIMA: 4° bajo cero en Cuenca.

OBSERVACIONES DE MADRID (Parque del Retiro)

TEMPERATURAS  
Máx. 10,8 a 14,00 h.  
Mín. 3,0 a 8,00 h.  
a 1 h. 5,9 a 13 h. 9,2  
a 7 h. 3,4 a 18 h. 8,6

PRESIONES  
Máx. 710,5 mm. a 10,30 h.  
Mín. 708,0 mm. a 18,00 h.  
a 1 h. 710,1 a 13 h. 709,5  
a 7 h. 709,9 a 18 h. 708,0

VIENTO  
Veloc. máx. 4 m/s. a 18,45 h.  
Dirección: Noroeste.  
Recorrido en 24 horas 108 km.

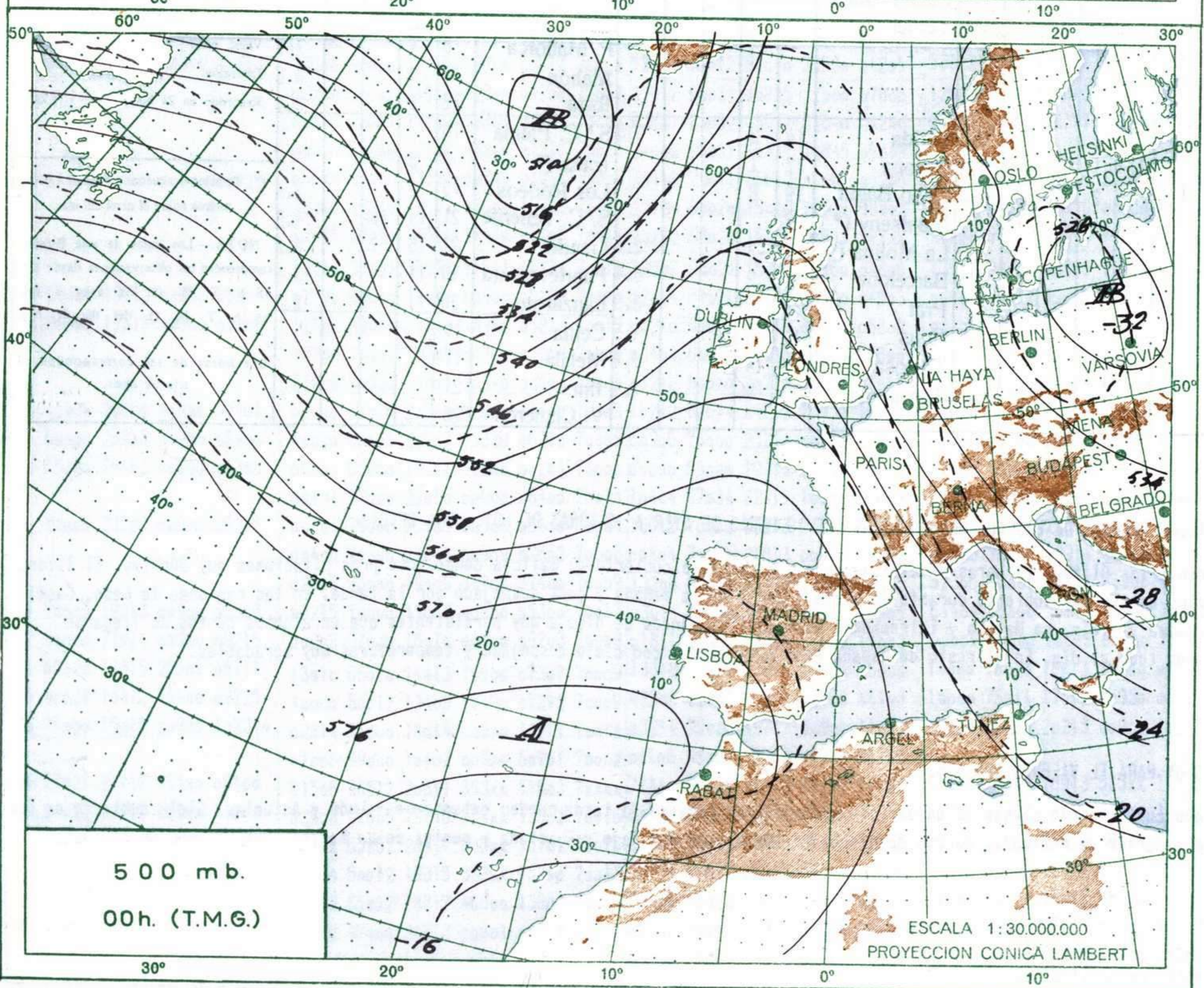
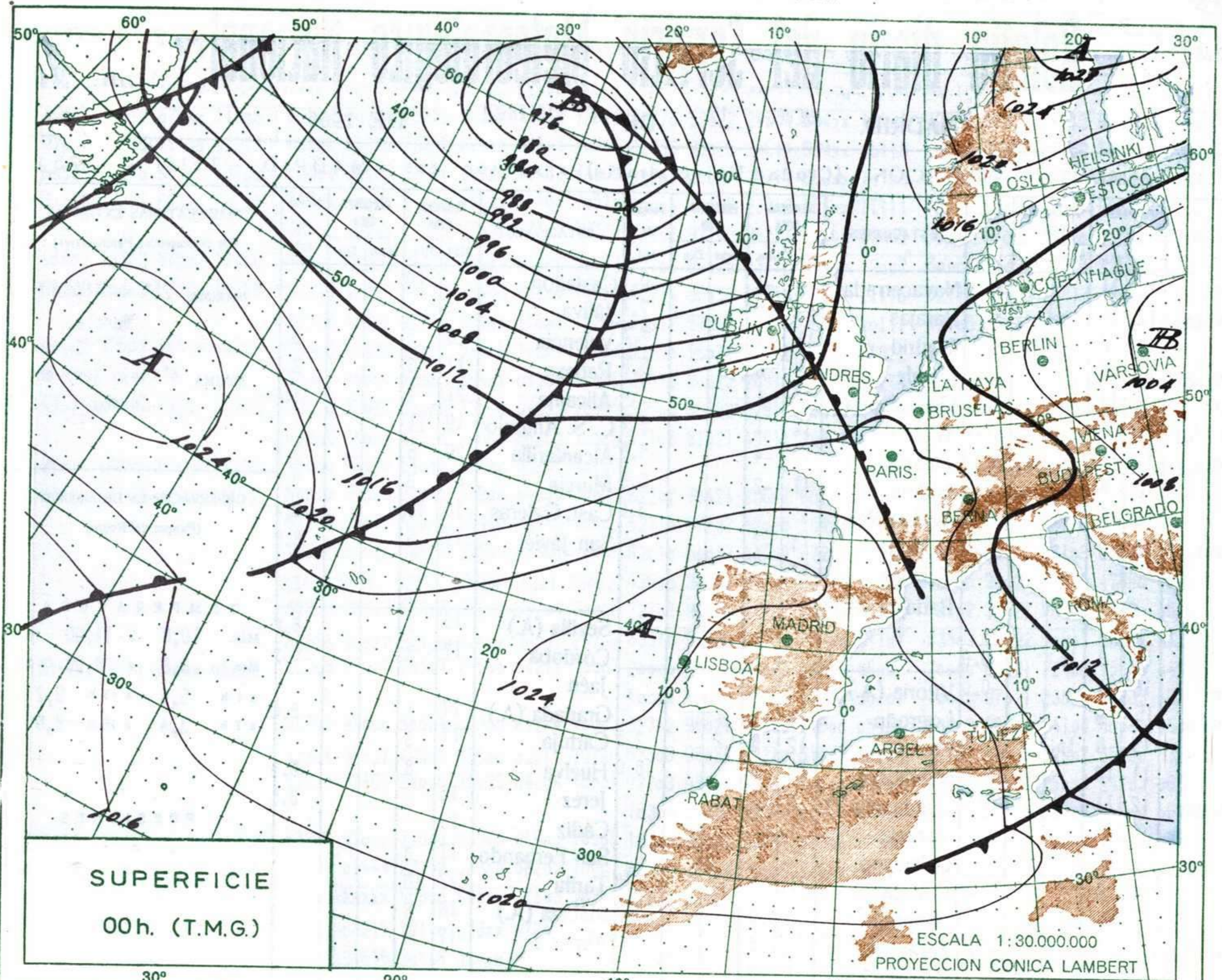
(\* Estaciones situadas a más de 1.600 metros sobre el nivel del mar.)  
NOTA.—Los datos de este Boletín comprenden las observaciones desde las 18 h. T. M. G. de ayer a las 18 h. T. M. G. del día de hoy  
Las horas de sol corresponden al día de ayer.

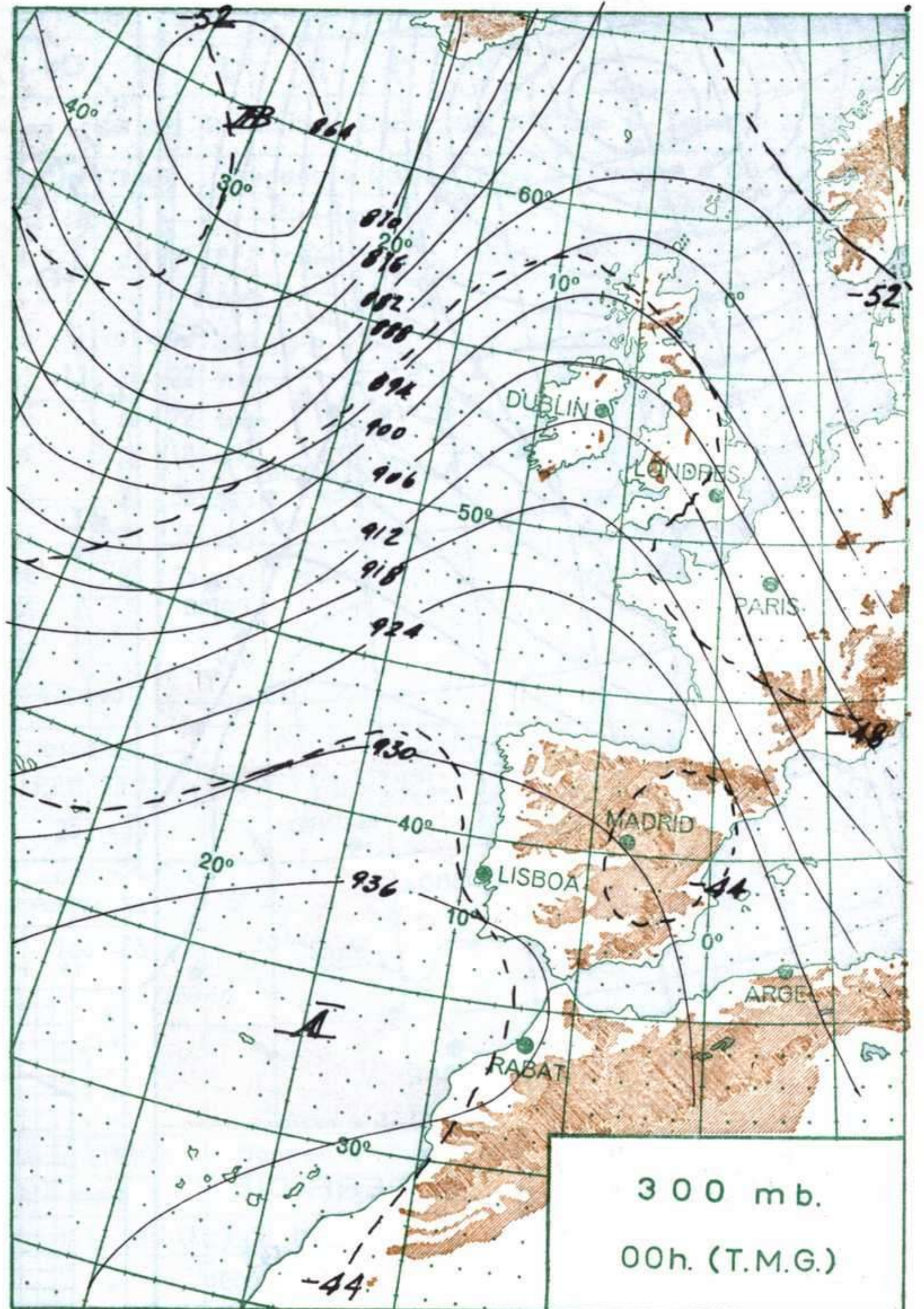
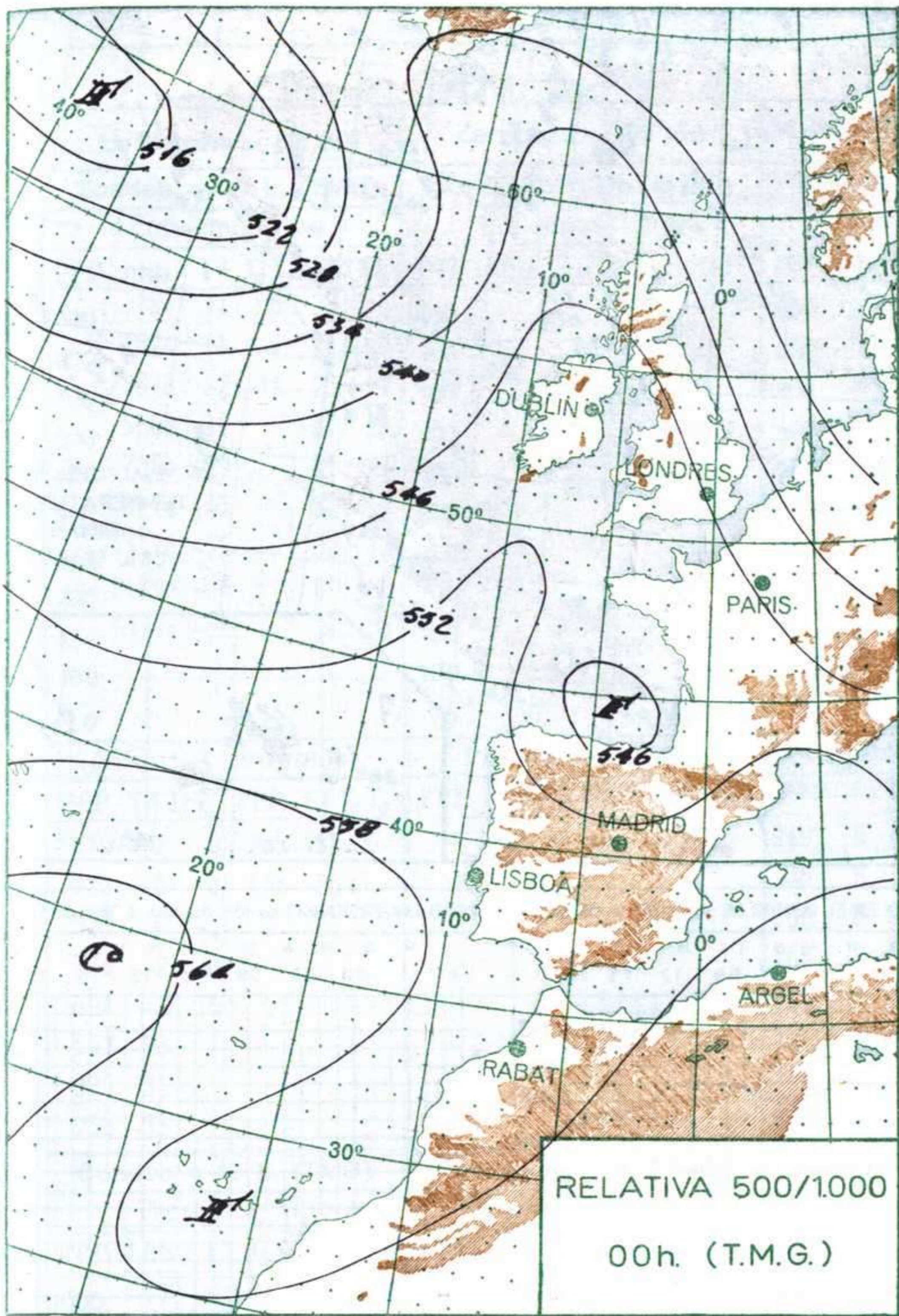
### INFORMACION GENERAL DE LAS ULTIMAS 24 HORAS (DE 19 HORAS DE AYER A 19 HORAS DE HOY, HORA OFICIAL)

Durante las últimas 24 horas el cielo estuvo muy nuboso o cubierto en Galicia donde hubo precipitaciones muy débiles. El litoral cantábrico estuvo muy cubierto durante la noche y parte de la mañana y casi despejado por la tarde. En las regiones de León, Castilla la Nueva y Vieja, La Mancha y Extremadura hubo amplios bancos de niebla muy persistentes que en algunos puntos no llegaron a disiparse en todo el día. En el resto de España hubo buen tiempo con cielo despejado y temperaturas muy agradables.

### PREDICION PARA EL VIERNES DIA 16.

Cielo cubierto con chubascos en Galicia que a última hora de la tarde pueden extenderse a León y Asturias. Cielo cubierto en Cantábrico a partir de mediodía. Bancos de niebla en los valles del Tajo y Guadiana y puntos de La Mancha. Buen tiempo en el resto.





ALTITUDES

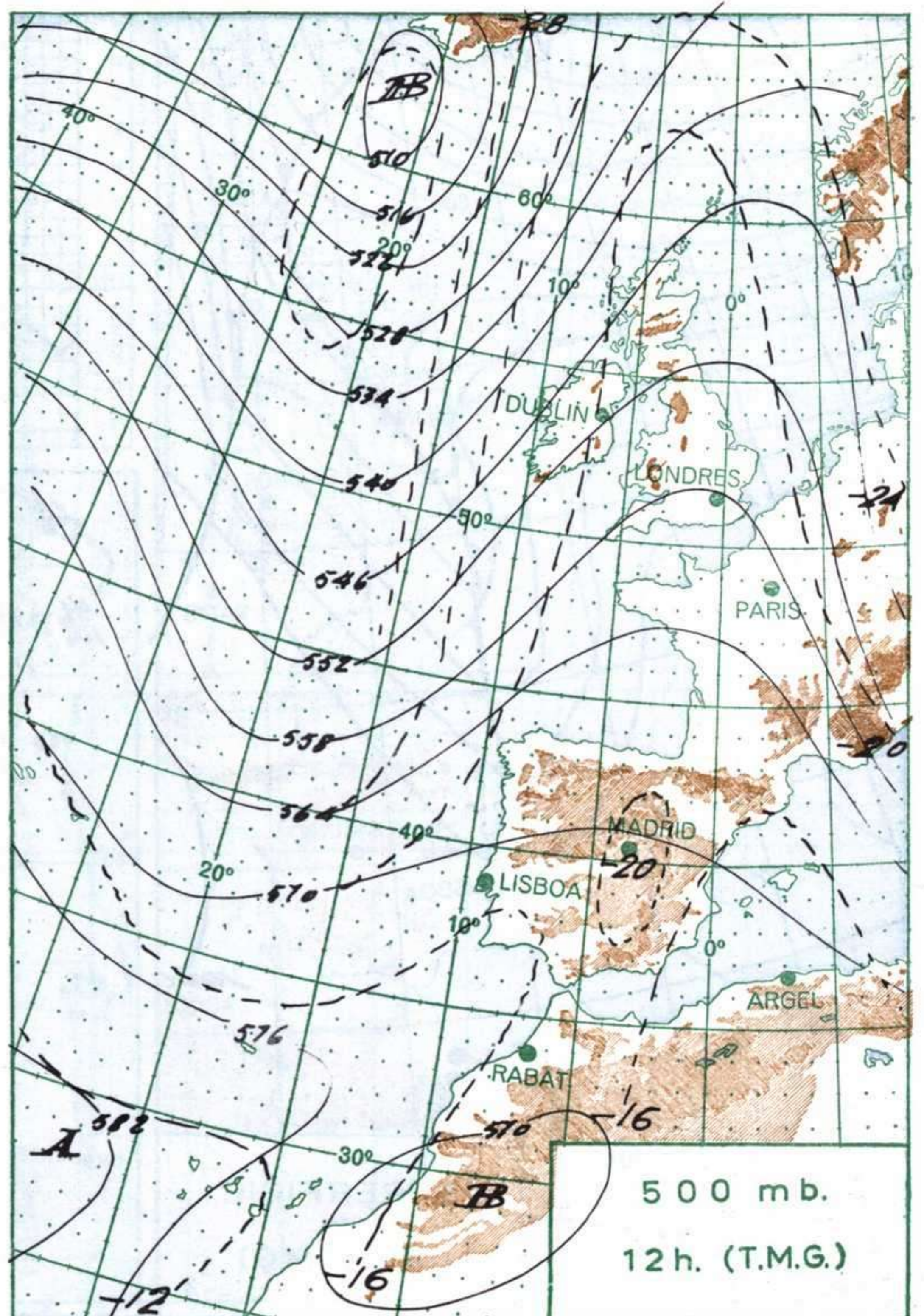
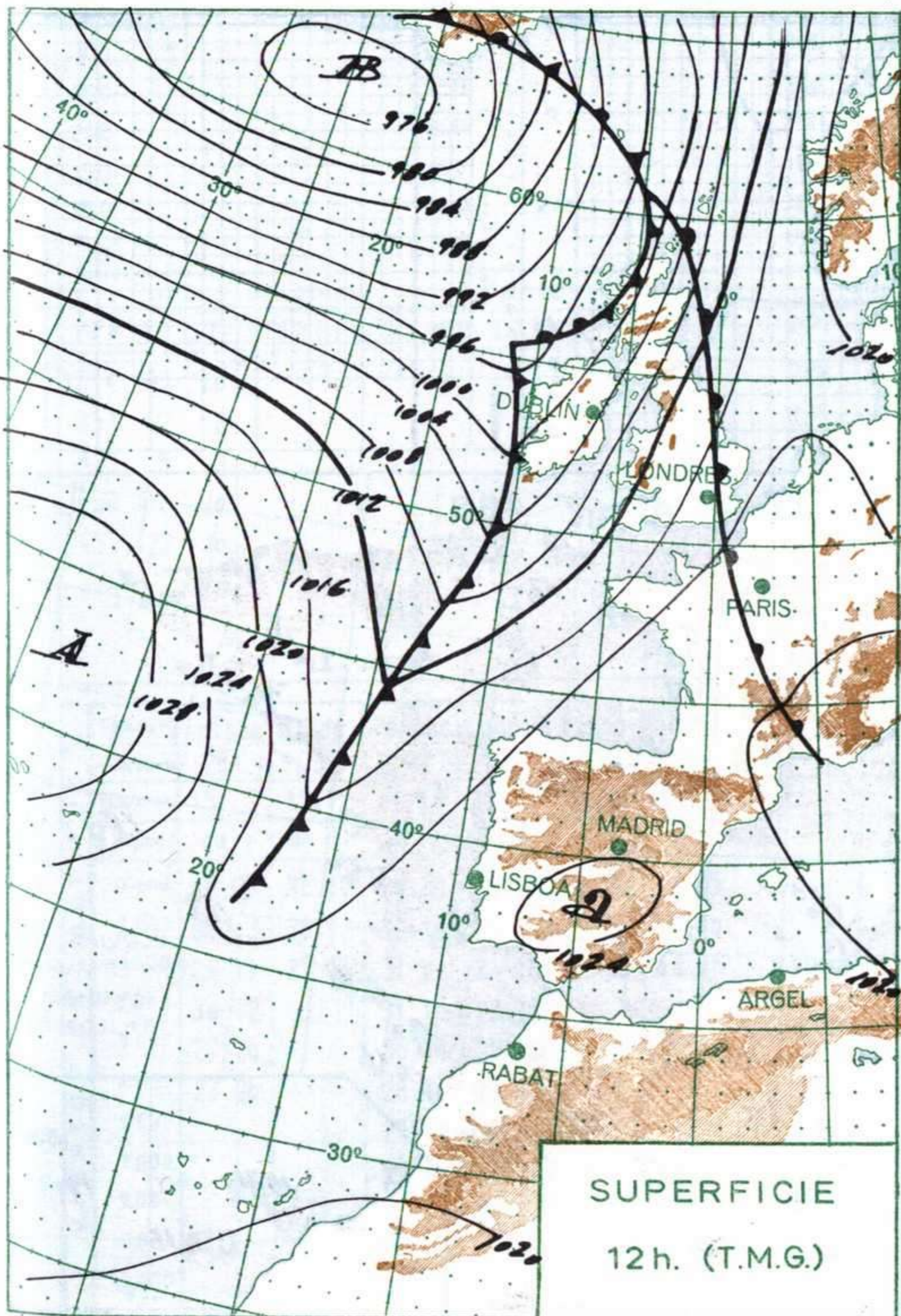
>2000  
2000

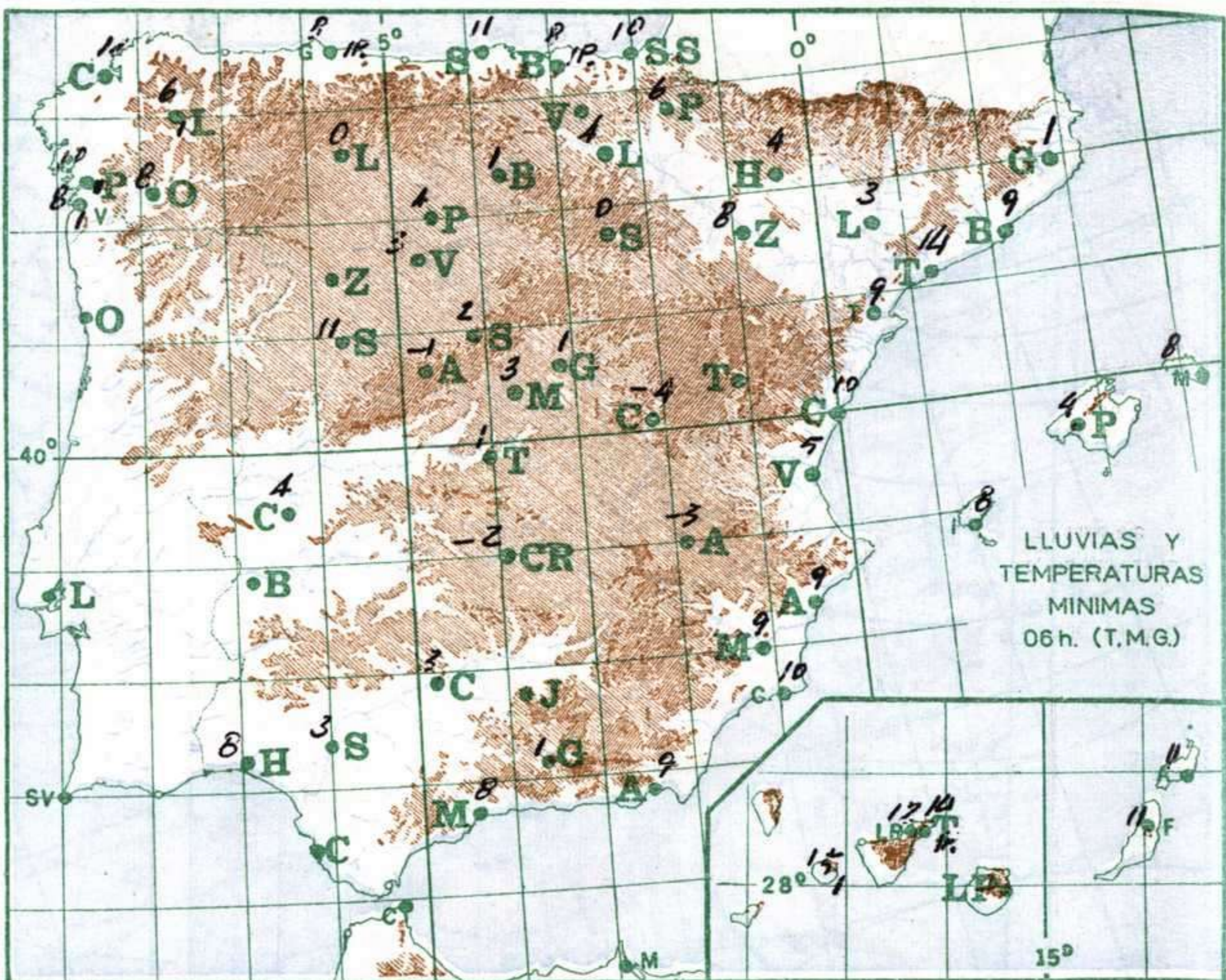
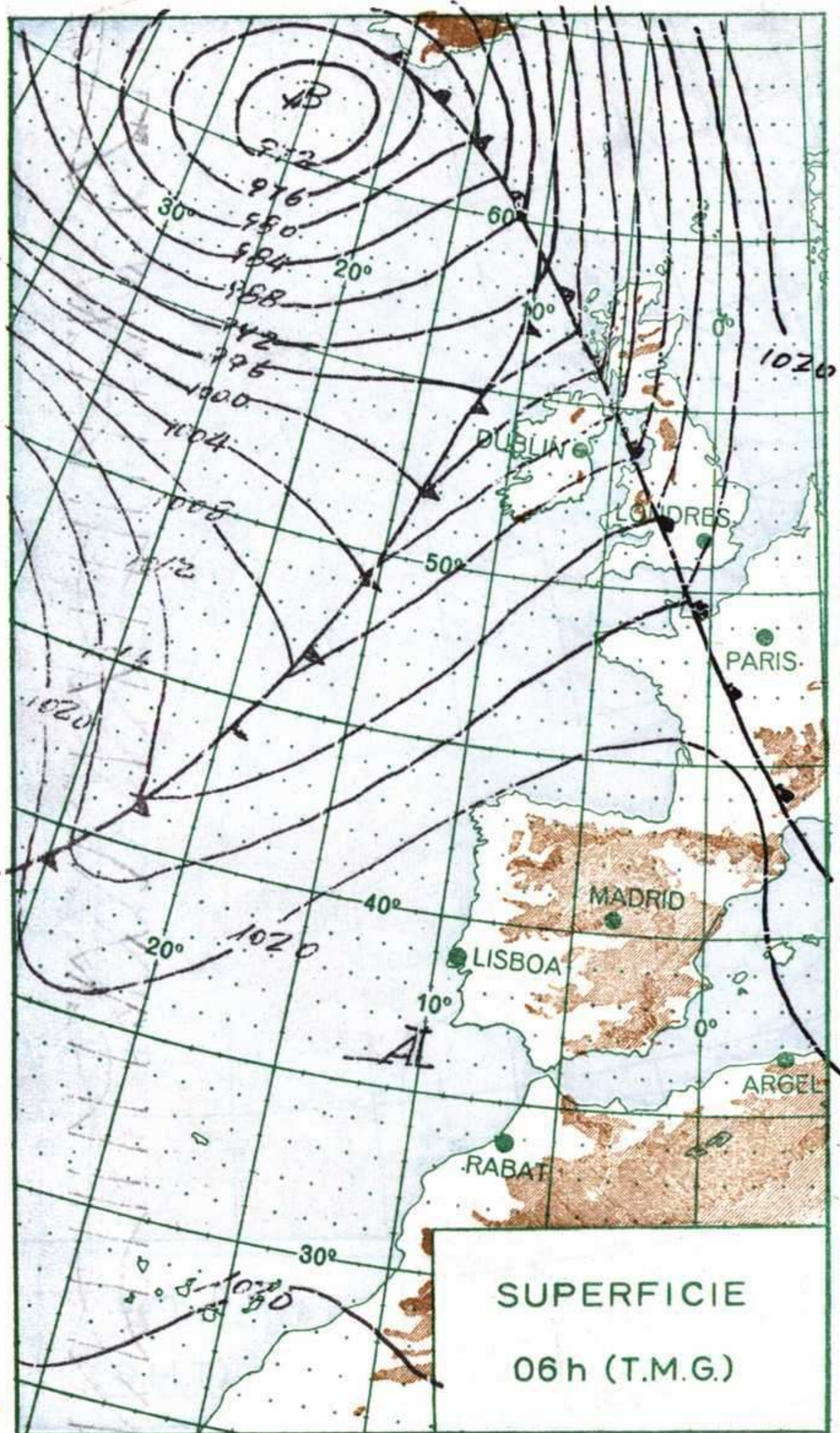
2000  
1000

1000  
500

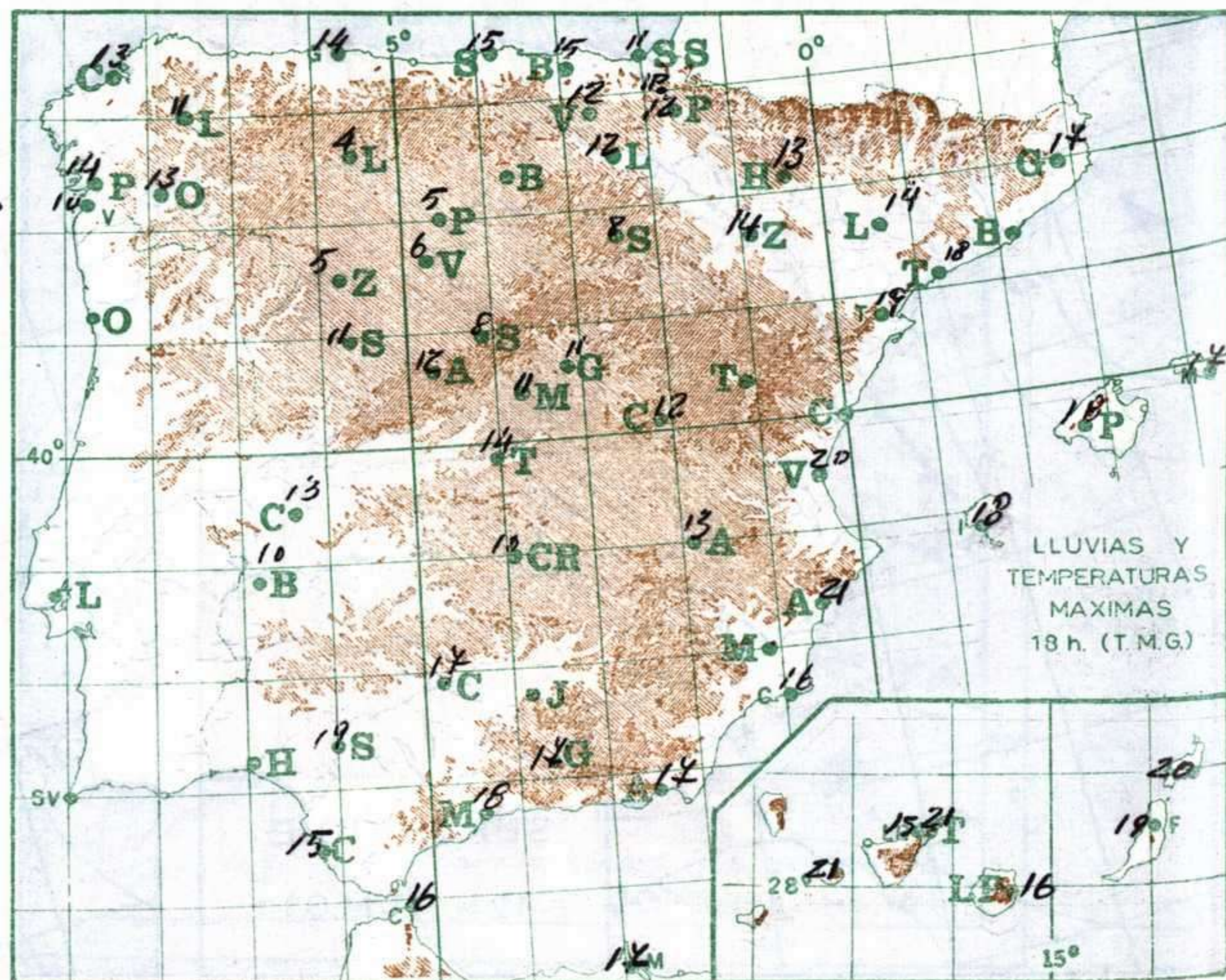
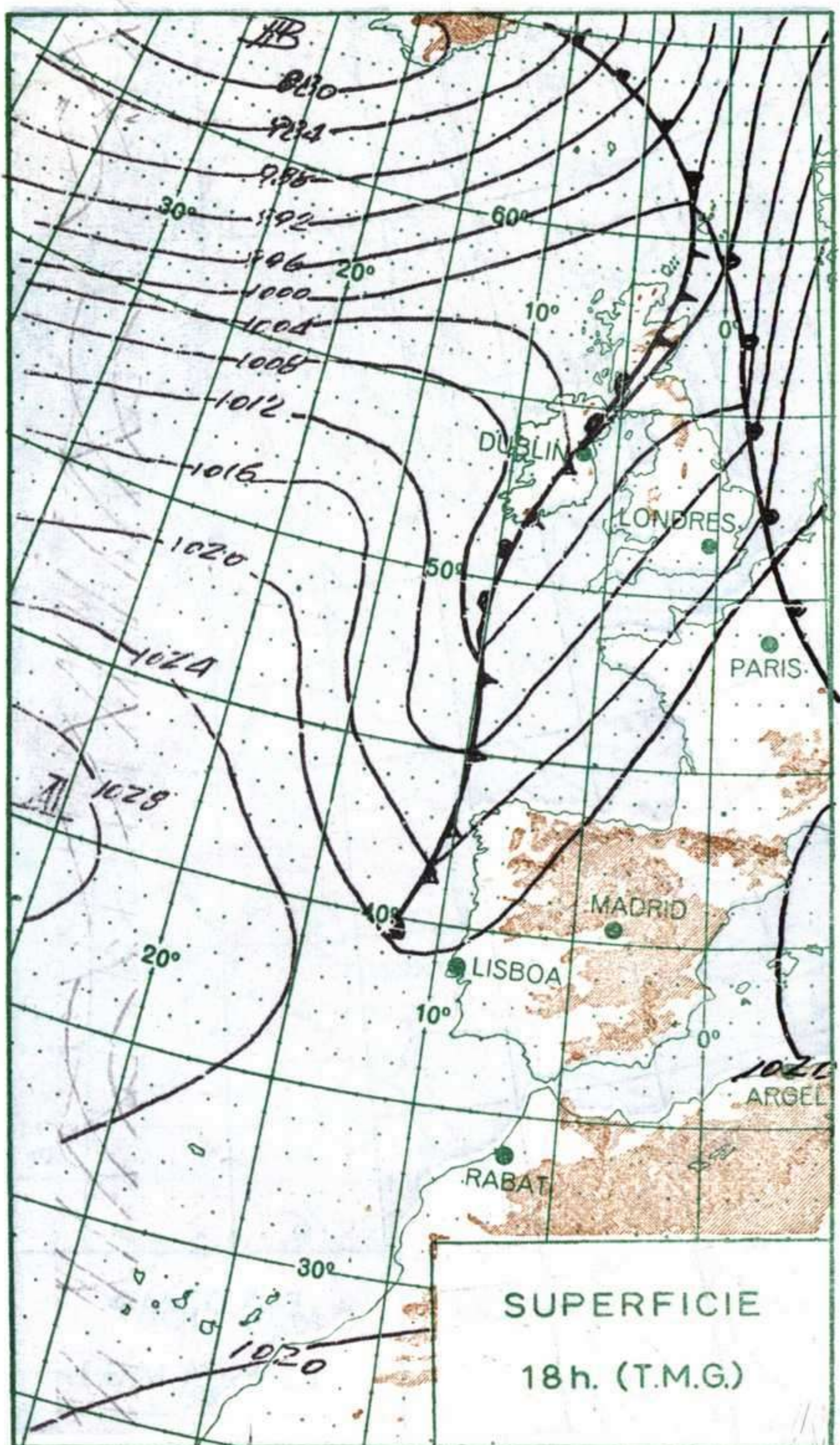
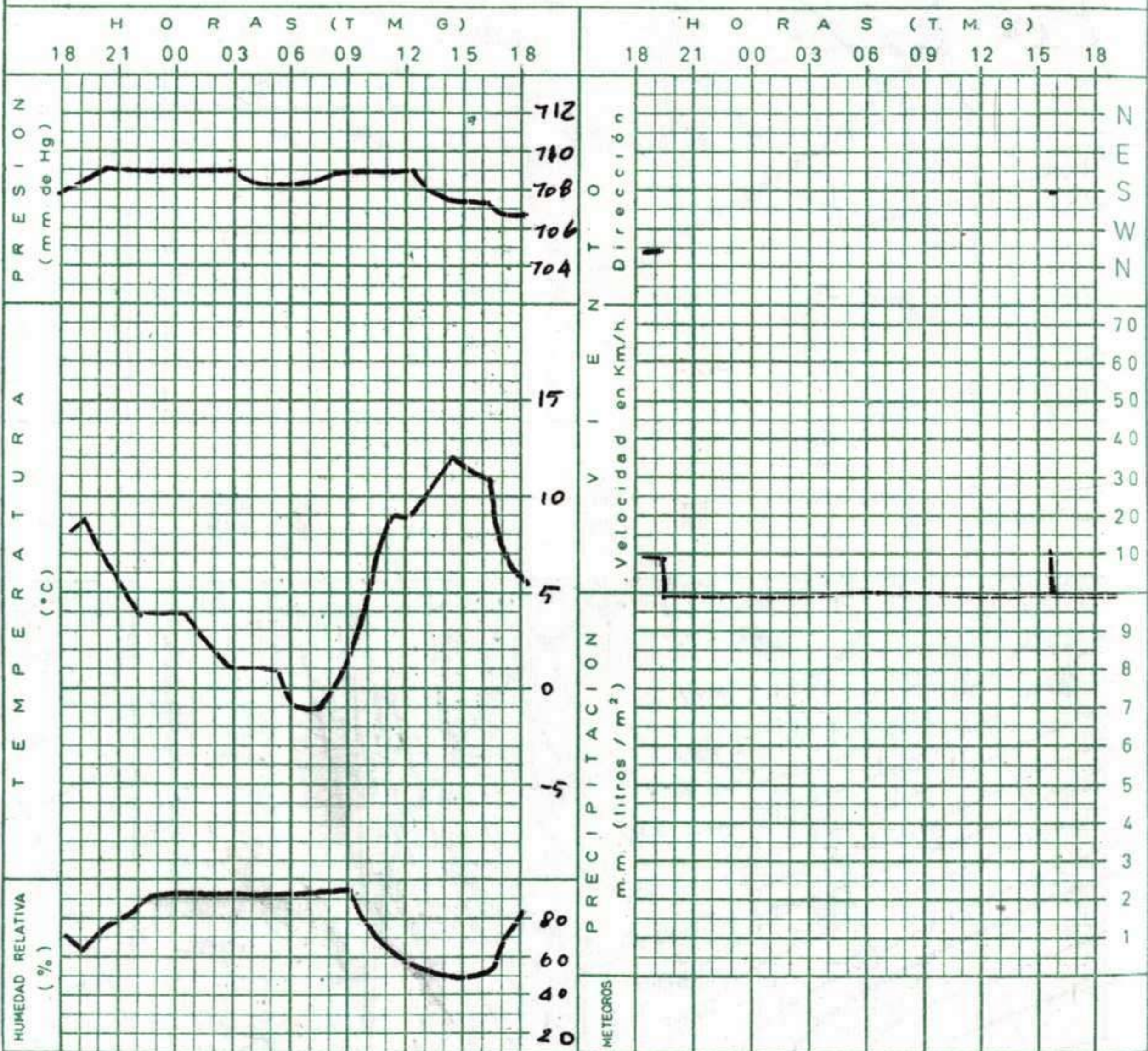
500  
0

Mts.





METEOGRAMA EN EL CENTRO DE ANALISIS Y PREDICION (CIUDAD UNIVERSITARIA) de 18h. de ayer a 18h. de hoy.



R A D I O S O N D E O S

Table with 5 columns representing different radiossoundings: La Coruña, Zaragoza, Madrid/Barajas, Palma/Son Bonat, and Sta. C. Tenerife. Each column contains data for 00h and 12h (TMG) with sub-headers for 'Presiones tipo' and 'Puntos notables'. The data includes pressure levels (PPP), height (hhh), temperature (TT), dew point (Td), and wind (dd ff).

Table titled 'VIENTO EN ALTITUD' showing wind direction and speed at various altitudes (000m to 12000m) for seven stations: Anises, Gando, Tortosa, Logroñ, Gando, Mahón, and an unlabeled station. The table uses a grid format with wind direction (e.g., NE, NW) and speed in units (e.g., 05, 10, 20).

