



MINISTERIO DEL AIRE

Boletín diario del Servicio Meteorológico Nacional

AÑO XIX
2ª Epoca

MADRID DOMINGO 30 DE AGOSTO DE 1970

Núm. 240.

CENTRO DE ANALISIS Y PREDICCIÓN (Ciudad Universitaria) - APARTADO 285 - MADRID. - Teléf. 2 44 35 00

ESTACIONES	TEMPERATURA		PRECIPITACION		Horas de sol	ESTACIONES	TEMPERATURA		PRECIPITACION		Horas de sol	ESTACIONES	TEMPERATURA		PRECIPITACION		Horas de sol	TEMPERATURAS EXTREMAS (De las capitales Peninsulares)
	Máx.	Min.	Noche	Día			Máx.	Min.	Noche	Día			Máx.	Min.	Noche	Día		
La Coruña	21	15				Navacerrada (*)	18	10			8.0	Castellón	27				8.0	MAXIMA: 36° en Córdoba. MINIMA: 6° en Lugo.
Monteventoso	20	15				Madrid/Barajas	31	17			10.0	Valencia (A)	29	21			8.0	
Bares						Madrid	28	18			11.2	Valencia	28		ip		10.8	
Lugo (P.Centro)	23	6	ip		7.7	Madrid/C.Vientos	30	17			11.5	Alicante (A)	32	22			10.8	
Santiago (A)		12			3.4	Getafe	31	17			11.0	Alicante	28				11.5	
Pontevedra	24					Guadalajara	28				11.0	Aitana	31				11.5	
Vigo (A)	26	12				Toledo	32	17			11.0	Murcia/Alcant.	31	20			10.8	
Vigo		14			10.0	Cuenca	29	12			12.6	Murcia	28	20			10.8	
Orense						Molina de Arag.	34	14			12.2	Castillo Galeras	28	20			10.8	
Ponferrada		11				Ciudad Real	31	15			10.9	San Javier	28	20			10.8	
						Albacete (A)	33	19										OBSERVACIONES DE MADRID (Parque del Retiro)
						Cáceres	34	17										
Asturias (A)	20	14			7.0	Badajoz (A)	34	17				Sevilla (A)	36	16			10.1	TEMPERATURAS Máx. 28,4 a 14,00 h. Mín. 18,2 a 7,00 h. a 1 h. 21,2 a 13 h. 27,4 a 7 h. 18,2 a 18 h. 26,2
Gijón	24	17	ip		5.0	Vitoria (A)	22	13				Córdoba (A)	34				8.6	
Santander (A)	22					Logroño	26	15			5.5	Jaén	32	15			11.3	
Santander	23	17	ip	ip	4.5	Logroño (A)	21	14			4.8	Granada (A)	33	20			12.3	
Bilbao (A)	22	14			4.2	Pamplona	26	14			7.8	Huelva	26	20			11.0	
S.Sebastián/Ig.	21	16			1.1	Huesca/Monfl.	26	14			8.1	Jerez de la F.ª (A)	29	18			9.5	
S.Sebastián(A)	22	18	ip		3.2	Candanchú (*)						Cádiz	30	17			12.1	
						Veruela	26	14				San Fernando	30	22			12.1	
						Daroca	27	17				Tarifa	32				12.1	
						Zaragoza (A)	27	18				Málaga (A)	32				12.1	
León (A)	26	7			10.6	Zaragoza	27	18				Almería (A)	32				12.1	
Zamora	26	12			6.5	Calamocha	27	11										PRESIONES Máx. 708,6 mm. a 8,45 hoy. Mín. 704,3 mm. a 18,00 ayer a 1 h. 706,6 a 13 h. 708,0 a 7 h. 708,2 a 18 h. 707,0
Palencia						Teruel	25			5		Palma de M.ª (A)	30	19			9.6	
Burgos (A)	23	10			4.1							Mahón (A)	27				10.8	
Burgos	25	11			5.5							Ibiza (A)	30	22			10.8	
Valladolid (A)	27	10			10.8	Lérida	29	18			7.4	S.ª C. de la Palma (A)	26				13.0	
Valladolid	27	12				Montseny (*)	10		ip		3.6	Izaña (*)	24	15			5.7	
Soria	27	10			7.9	Gerona (A)	24	14		23		S.ª C. de Tenerife (A)	21	16			11.5	
Salamanca (A)	27	11			7.6	La Molina (*)						S.ª C. de Tenerife	27	22			12.0	
Avila	27	12			11.1	Barcelona		21			6.1	Las Palmas (A)	26	21			11.3	
Segovia	27	12			9.4	Barcelona (A)	26	17			2.9	Fuerteventura (A)	26	20			6.3	
						Reus (A)	25	19			5.7	Lanzarote (A)	26	18			10.8	
						Tarragona	27	18			7.5	Ceuta	26	19			10.5	
						Tortosa	32	21				Melilla	28	20			10.5	
												V.Cisneros (A)	26	18			10.5	

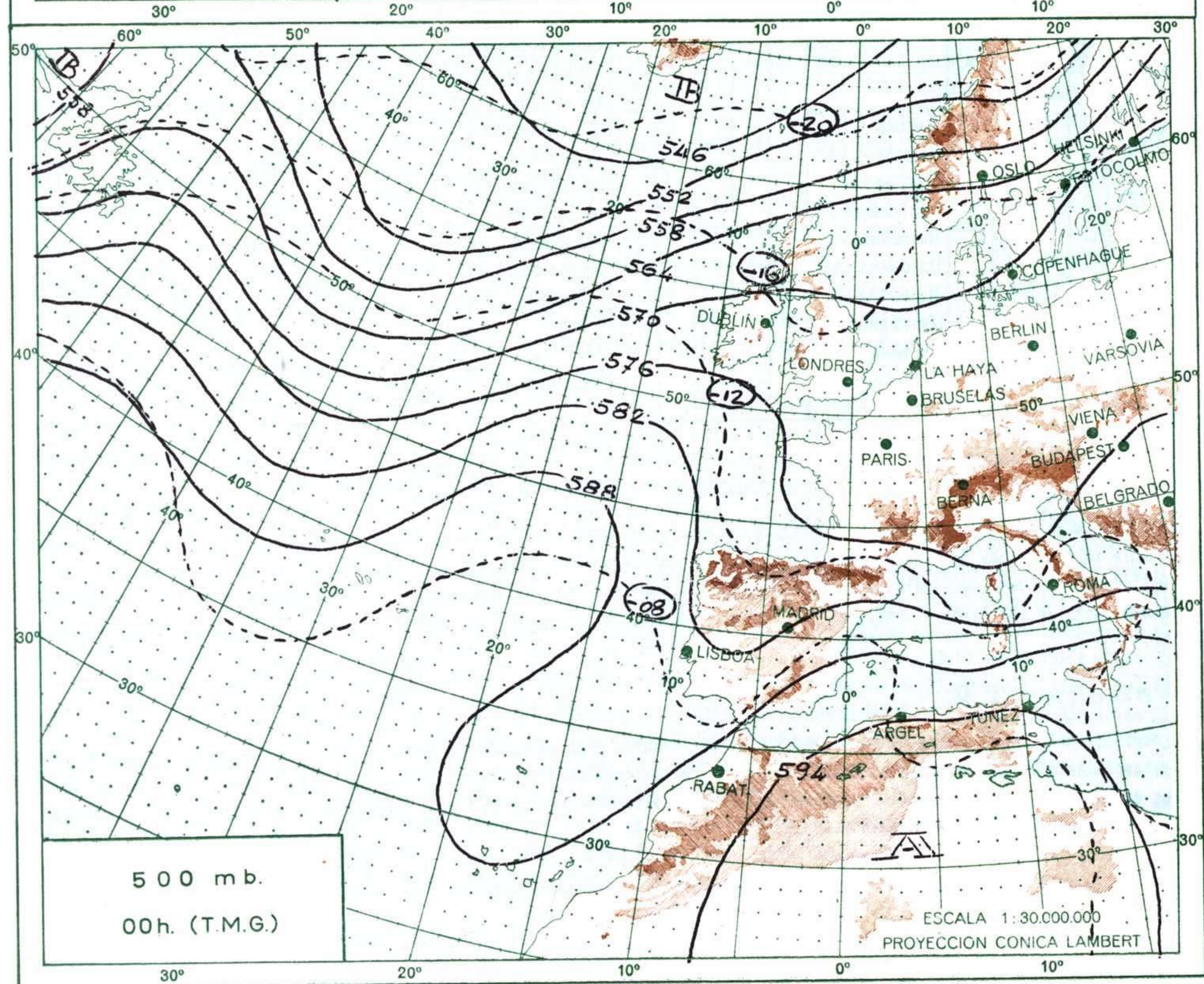
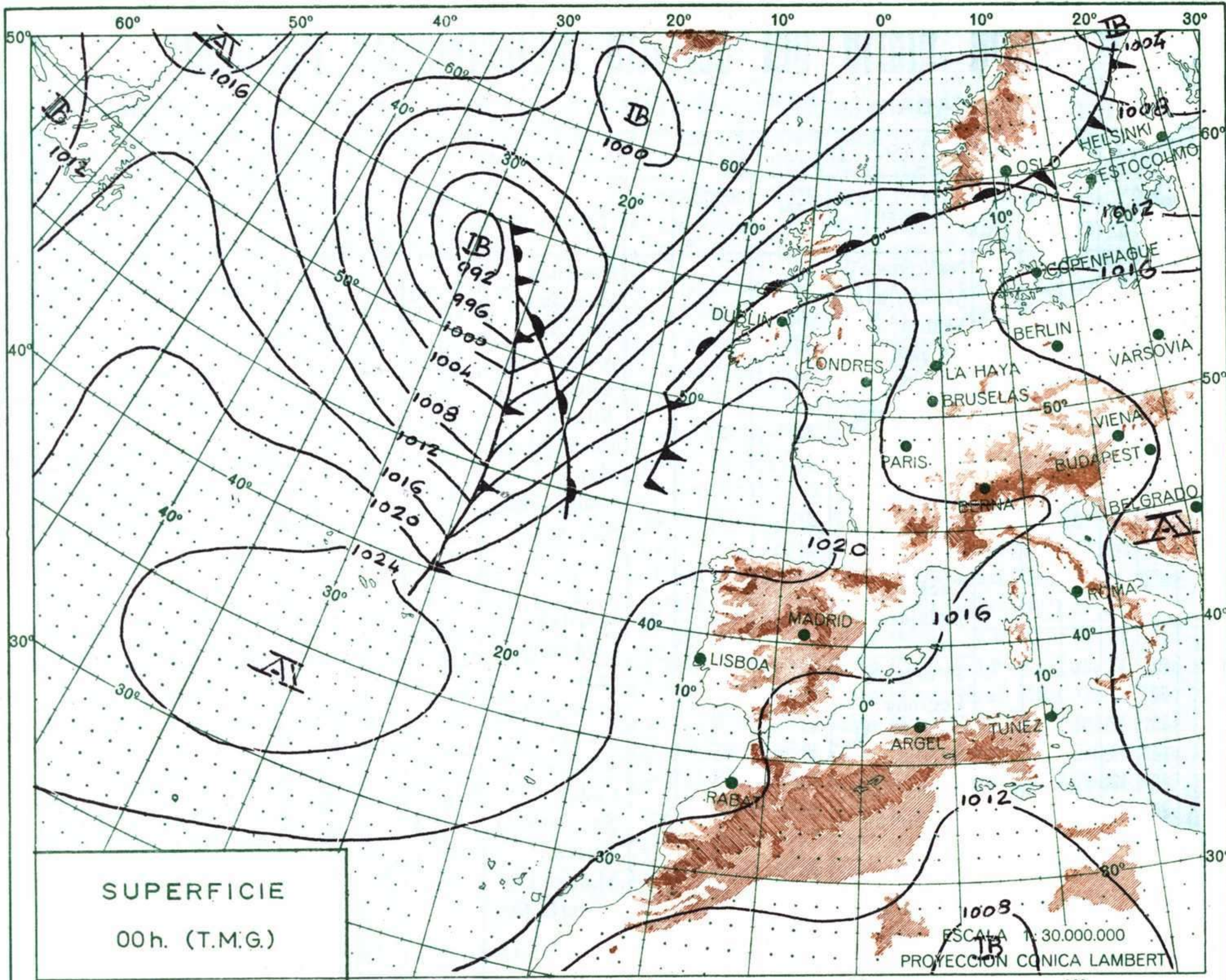
INFORMACION GENERAL DE LAS ULTIMAS 24 HORAS (DE 19 HORAS DE AYER A 19 HORAS DE HOY, HORA OFICIAL).

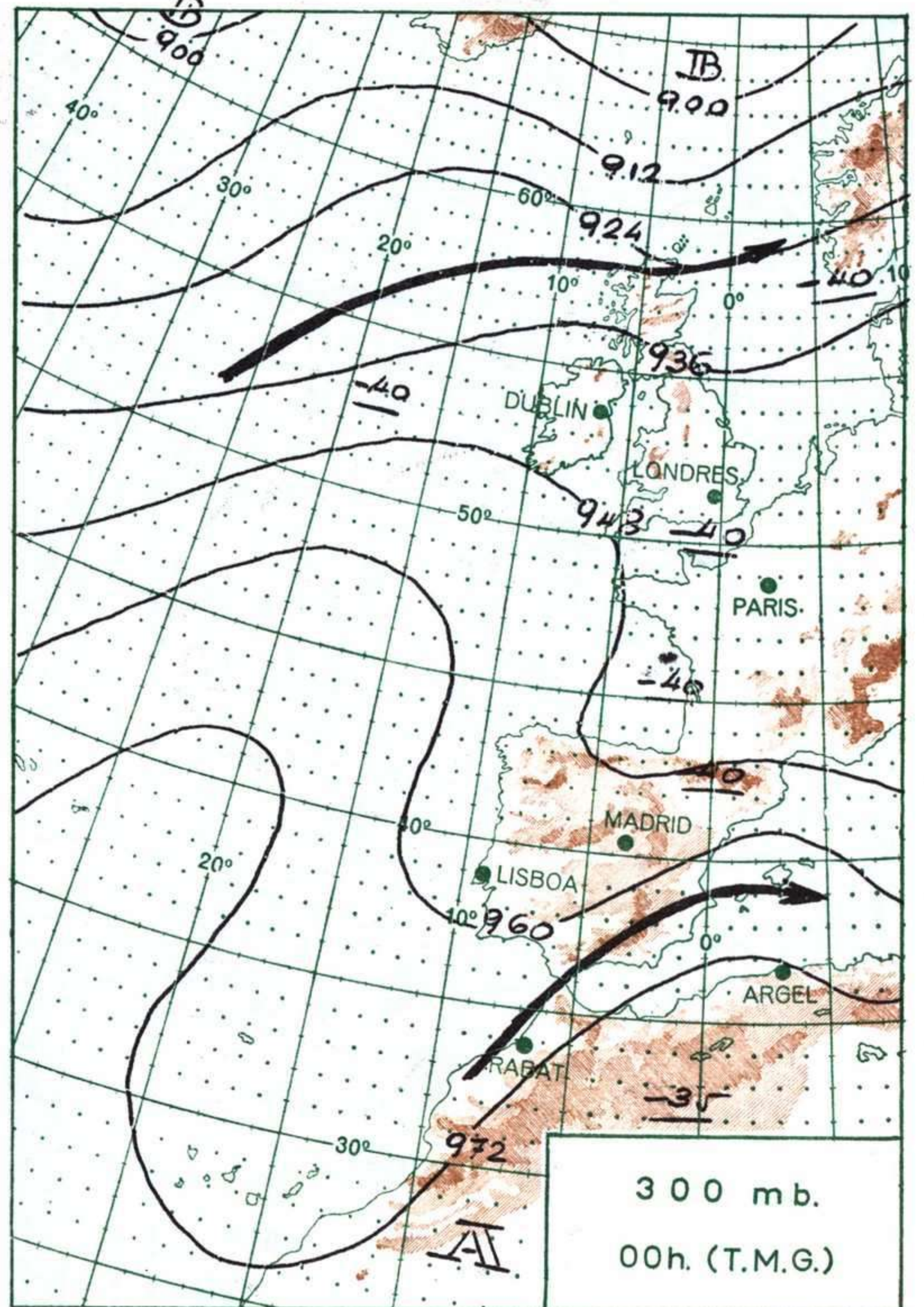
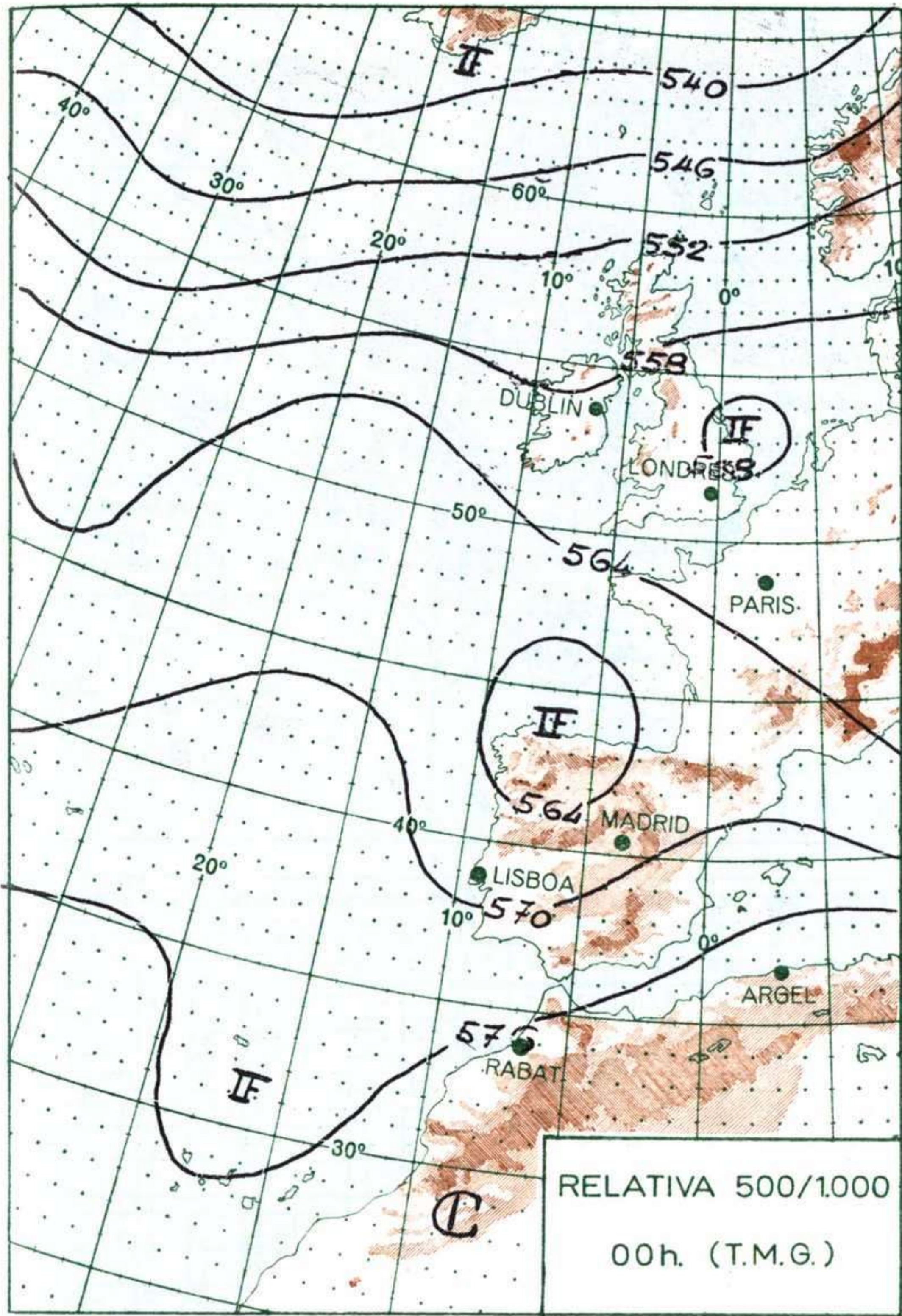
La pasada noche se han formado nieblas intensas y se han registrado precipitaciones inapreciables en Galicia, Cantábrico y Cataluña. Durante el día de hoy ha habido tormentas en Gerona que dieron 23 litros por metro cuadrado y chubascos en Teruel con 5 litros. En Galicia se han formado nieblas y en el Cantábrico la nubosidad ha sido muy abundante. En el resto del país reinó buen tiempo con algunas nubes de evolución diurna. Las temperaturas máximas de la Península han sido, en general, ligeramente superiores a las de ayer.

PREDICCIÓN PARA EL LUNES DIA 31.

En el norte de Galicia y cuencas de los grandes ríos se formarán nieblas matutinas, en el Cantábrico oriental y Pirineos nubosidad de estancamiento con alguna precipitación. En puntos del extremo nordeste de la Península, litoral valenciano y en Baleares habrá nubes de desarrollo con riesgo de chubascos, ocasionalmente tormentosos. Buen tiempo en el resto de España. Las temperaturas seguirán su ascenso en Extremadura, Centro y Andalucía.

(*) Estaciones situadas a más de 1.600 metros sobre el nivel del mar.
NOTA.—Los datos de este Boletín comprenden las observaciones desde las 18 h. T. M. G. de ayer a las 18 h. T. M. G. del día de hoy
Las horas de sol corresponden al día de ayer.





ALTITUDES

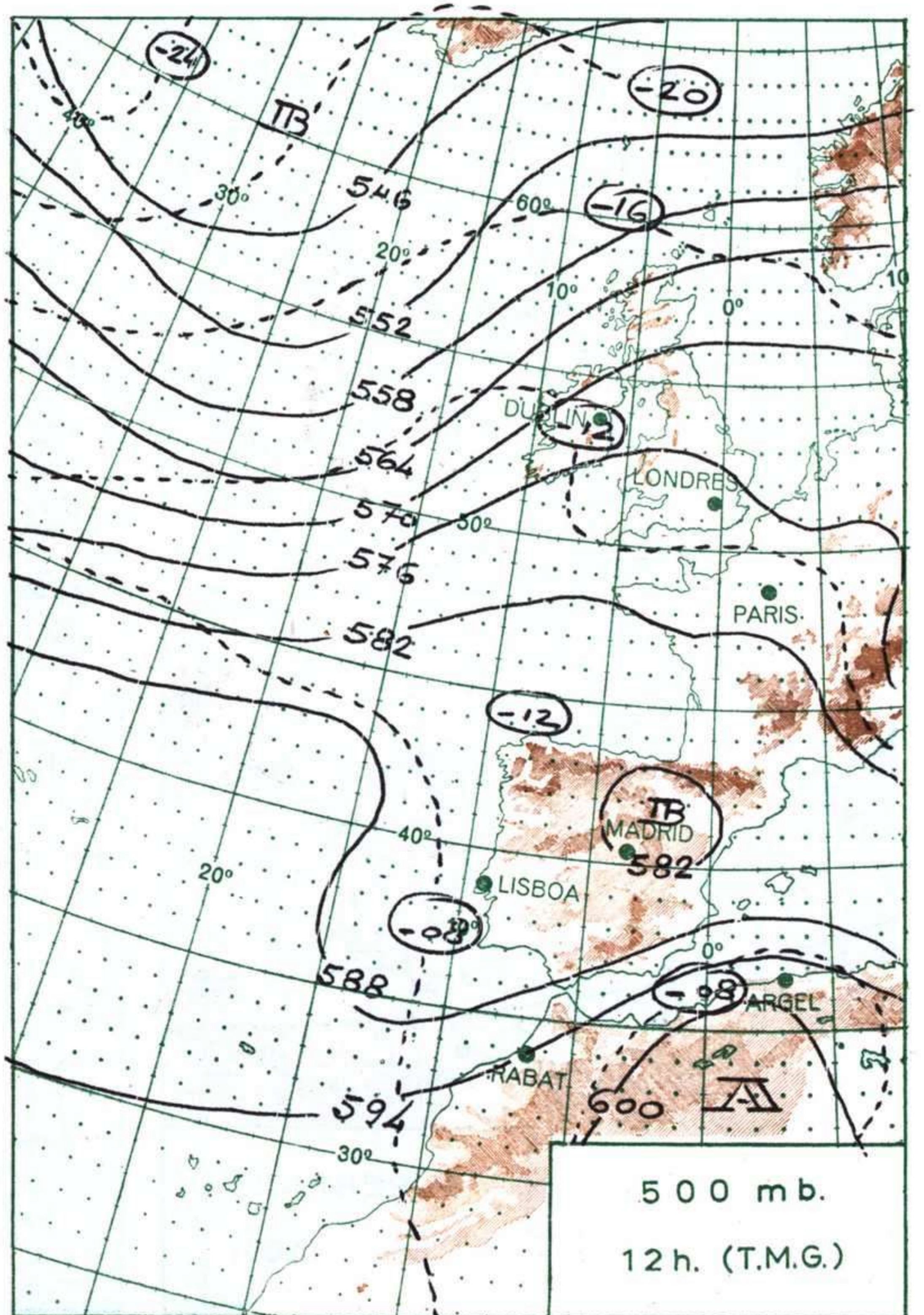
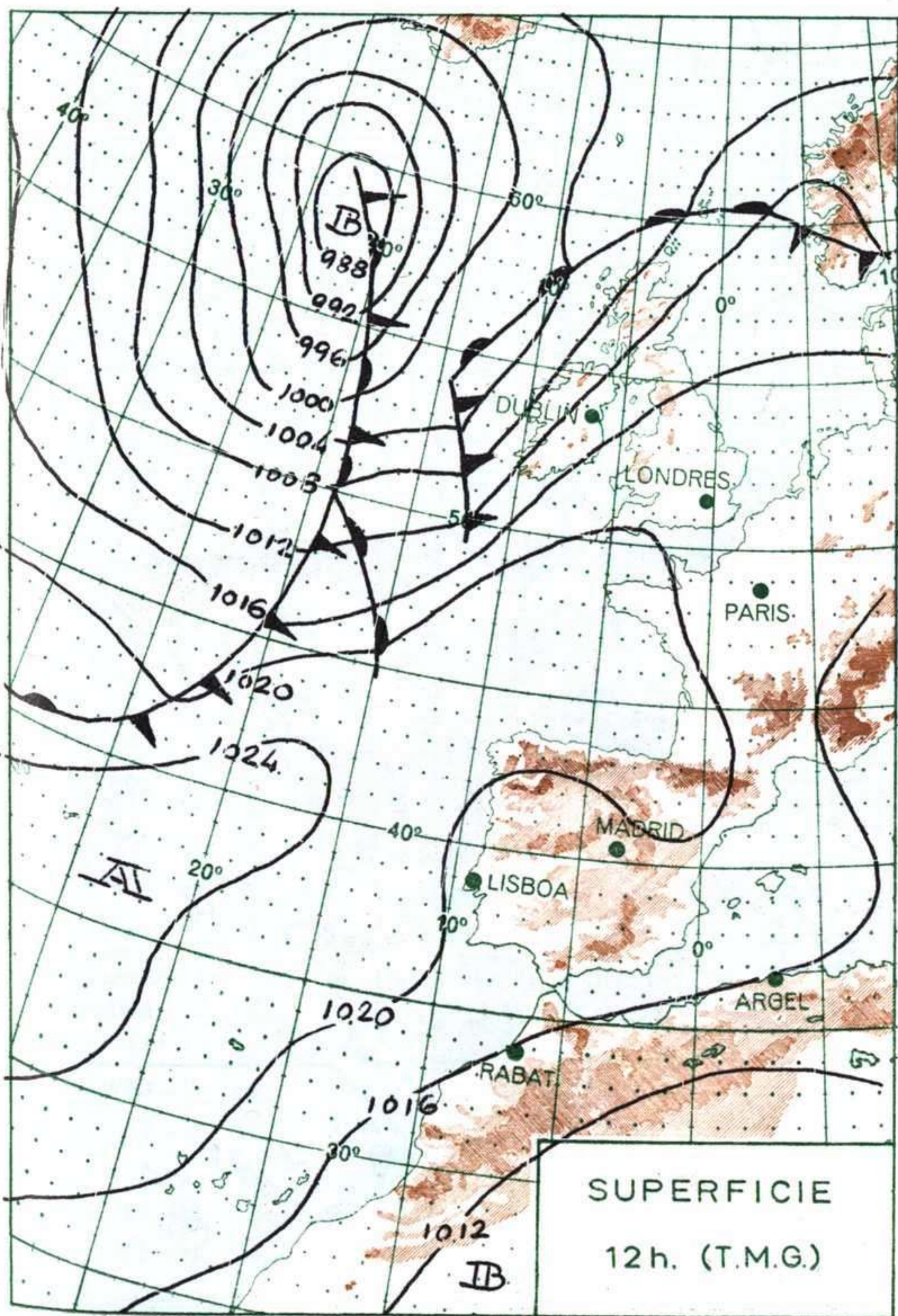
> 2000
2000

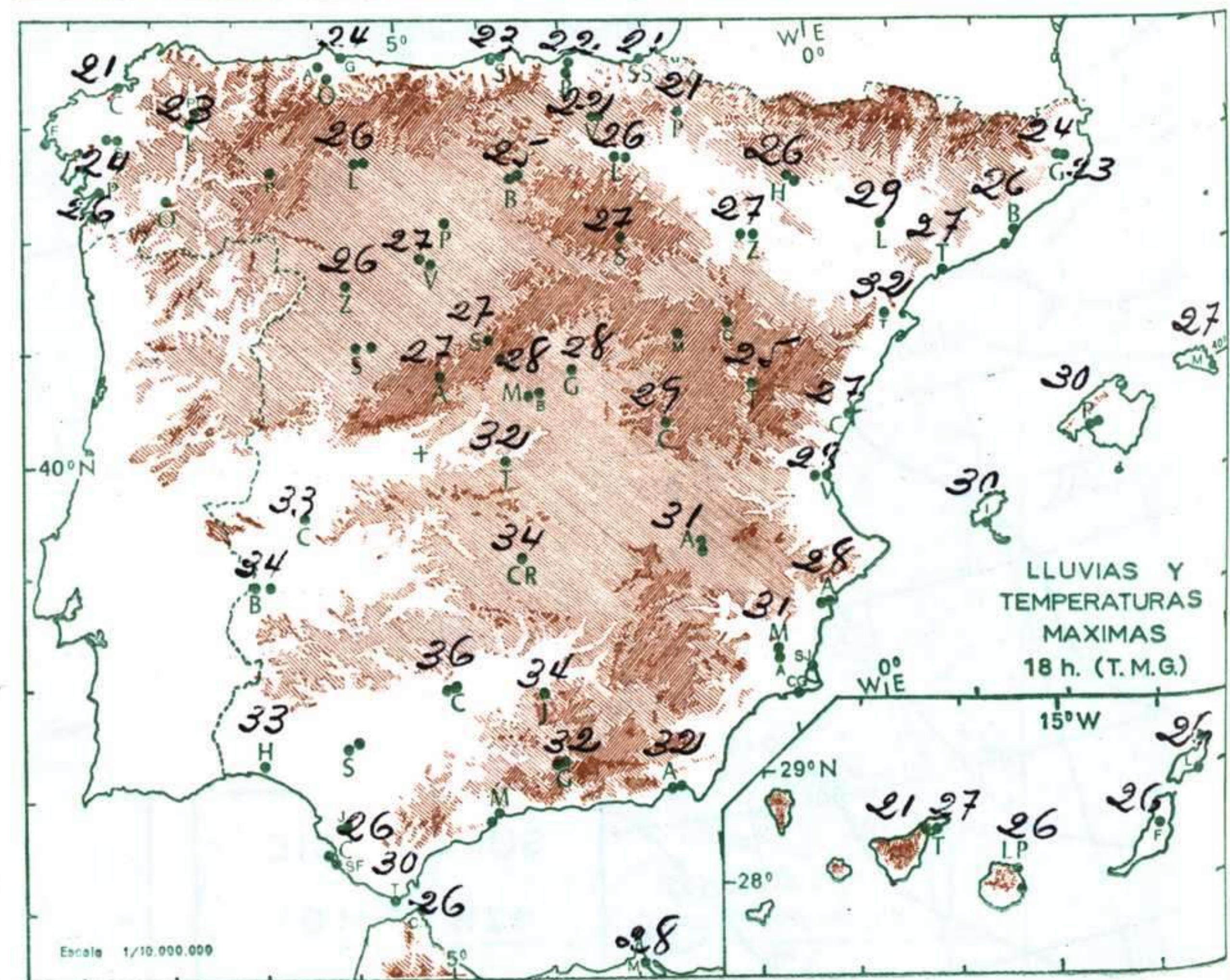
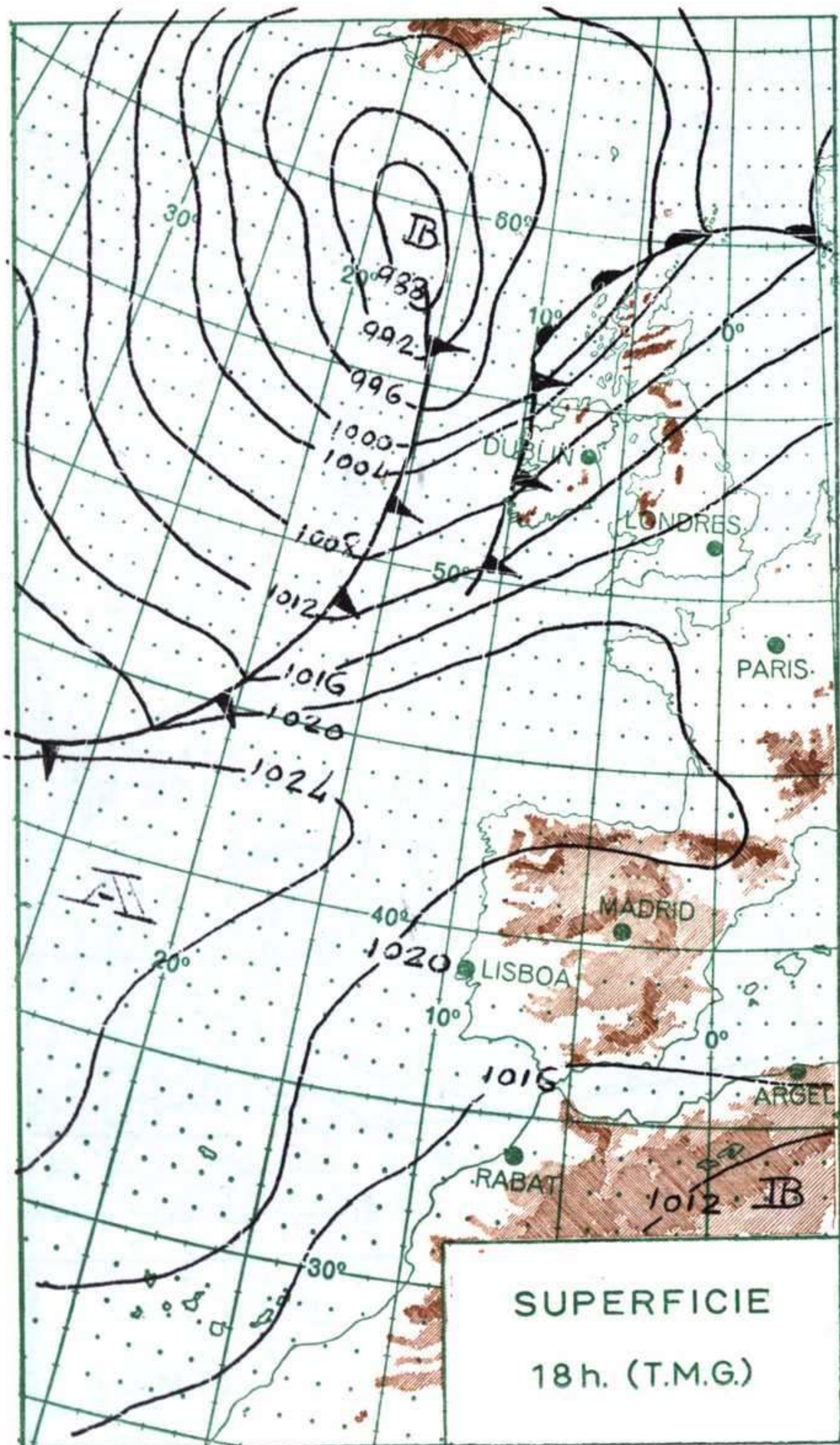
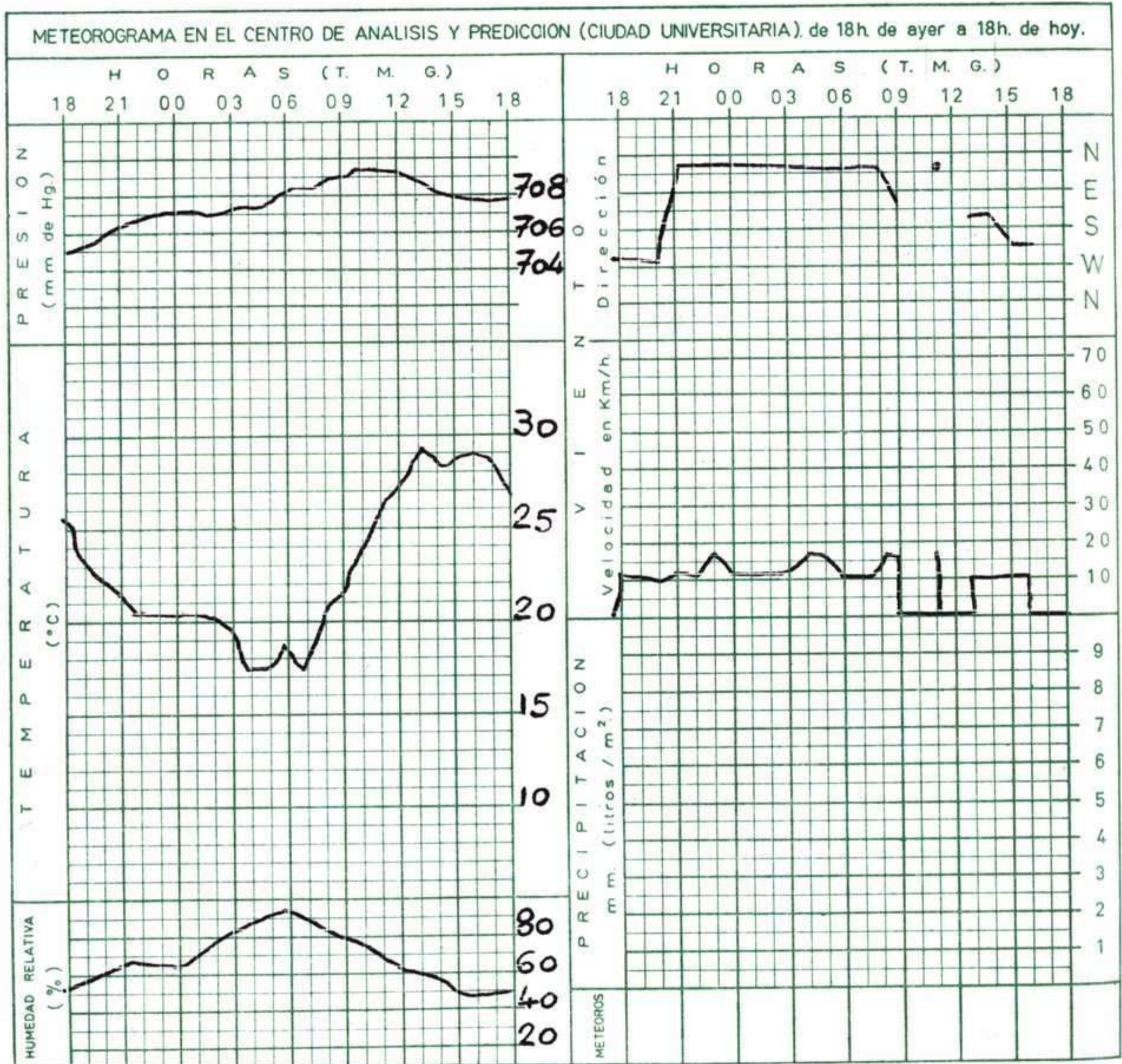
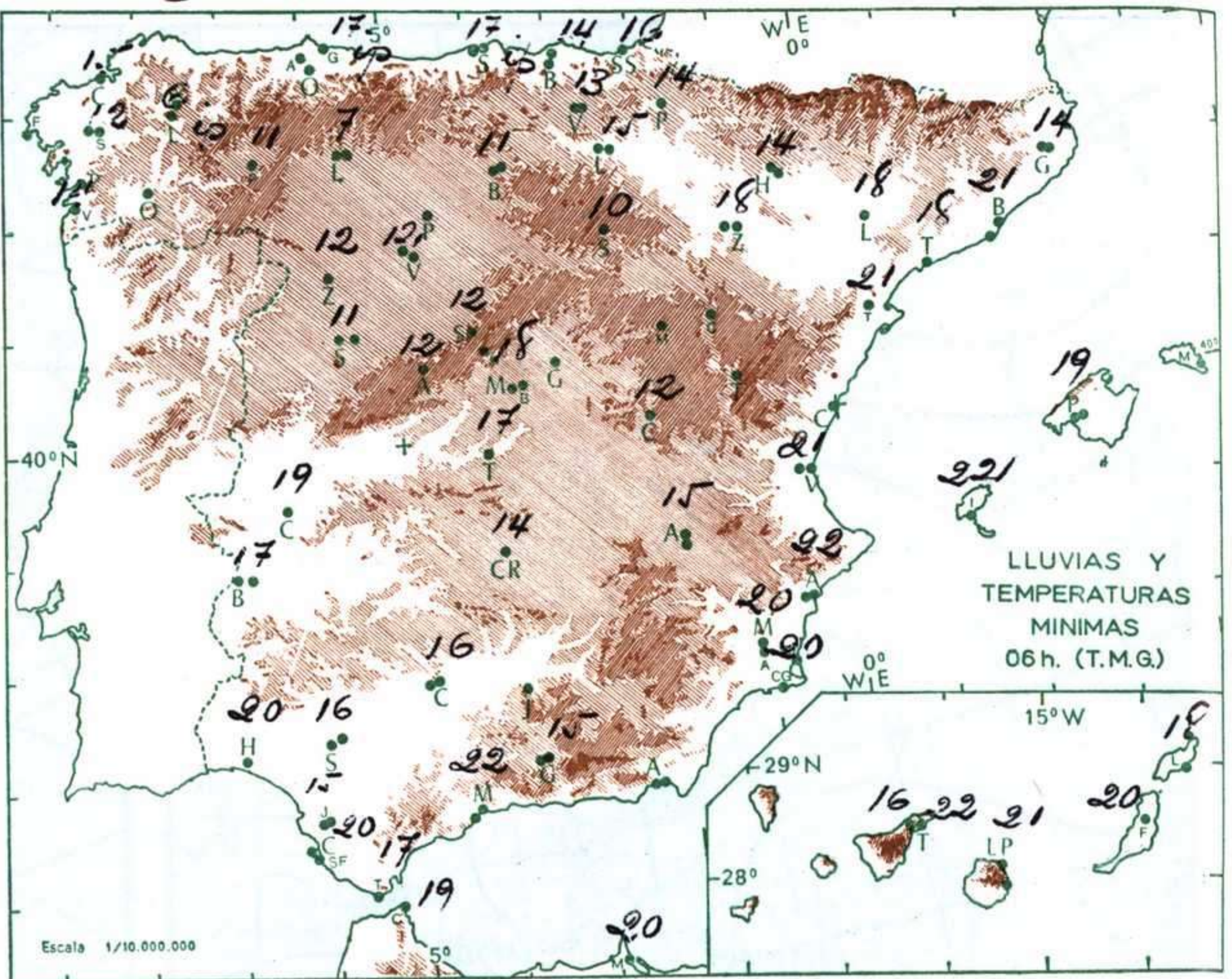
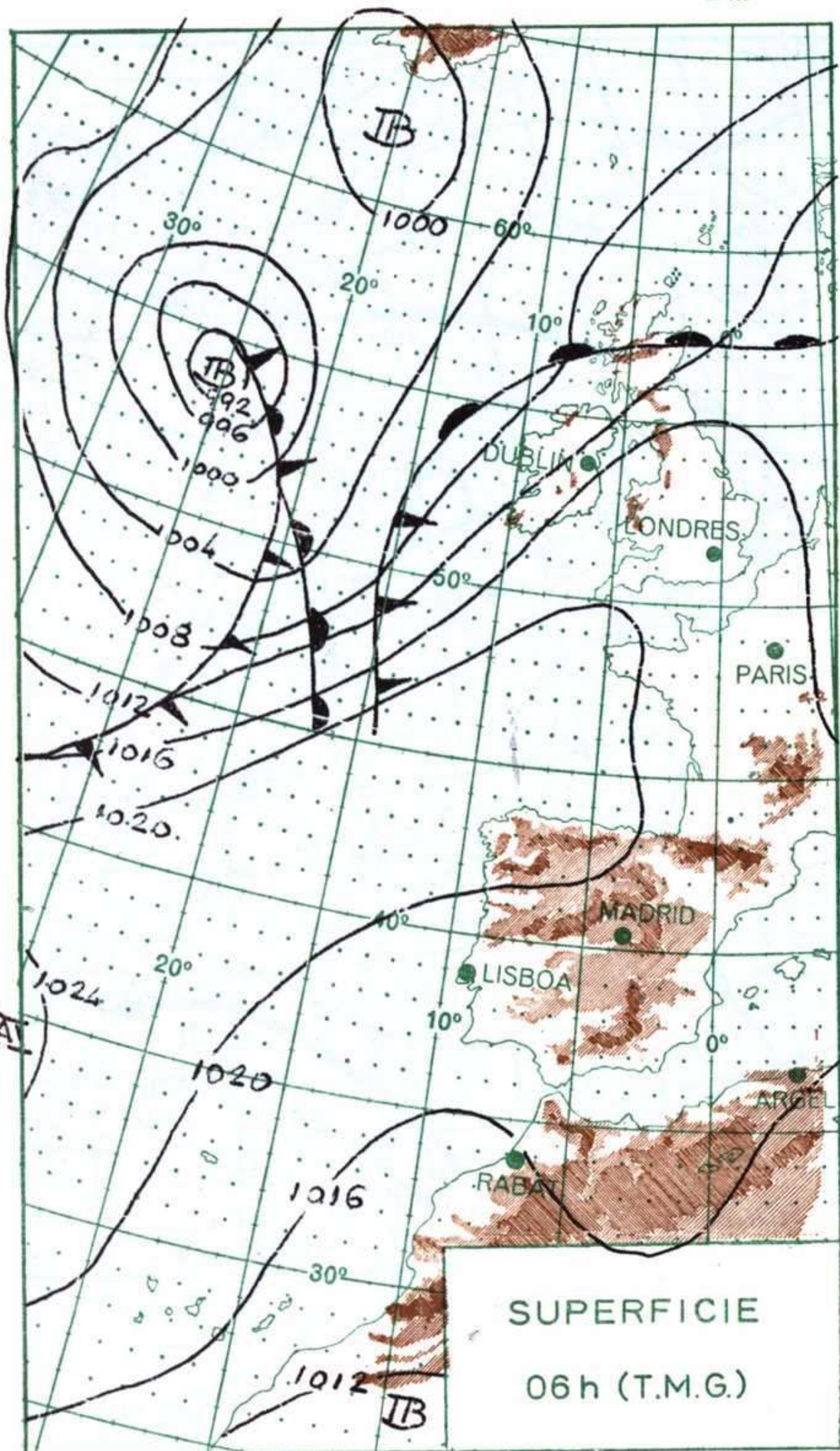
2000
1000

1000
500

500
0

Mts.





MADRID, Dia 30 de AGOSTO de 1.970

Núm. 240.

R A D I O S O N D E O S																VIENTO EN ALTITUD											
LA CORUÑA 08 001				MADRID / BARAJAS 08 221				PALMA DE M. / SON BONET 08 302				SANTA CRUZ DE TENERIFE 60 020				Estación	Gando										
Sondeo a 00 h. (T.M.G.)				Sondeo a 00 h. (T.M.G.)				Sondeo a 00 h. (T.M.G.)				Sondeo a 00 h. (T.M.G.)				Indicativo	036										
Sondeo a 00 h. (T.M.G.)				Sondeo a 00 h. (T.M.G.)				Sondeo a 00 h. (T.M.G.)				Sondeo a 00 h. (T.M.G.)				Dia/hora	30/06										
PPP hhh TT DD dd ff				PPP hhh TT DD dd ff				PPP hhh TT DD dd ff				PPP hhh TT DD dd ff				Altitud	dd	ff	dd	ff	dd	ff					
Presiones tipo	1.000	179	16	06	34	04.000	130					1.000	137	22	25	23	06.000	113	23	57	04	06	Tierra				
	850	1542	10	56	02	14.850	1533	15	60	01	64	850	1552	18	56	33	16.850	1507	20		02	16	1.000	03	30		
	700	3143	4	64	36	19.700	3145	3	56	21	03	700	3187	6	45	31	14.700	3160	13		25	26	1.500	04	11		
	500	5800	-11	63	35	21.500	5810	-10	62	26	18	500	5880	-7		27	37.500	5880	-4		26	25	2.000	27	11		
	400	7470	-23	60	36	19.400	7500	-23	41	29	47	400	7590	-18		25	50.400	7600	-20		29	14	3.000	27	11		
	300	9510	-38	59	36	25.300	9540	-39		25	36	300	9670	-36		27	40.300	9650	-39		29	24	4.000				
	250	10740	-49		36	31.250	10770	-49		27	45	250	10910	-46		28	95.250	10890	-44		27	40	5.500				
	200	12180	-56		36	33.200	12220	-51		26	40	200						200	12370	-51		26	55	7.000			
	150					150	14060	-58		27	35	150					150	14200	-62		27	34	9.000				
	100					100	16600	-59		28	20	100					100	16660	-68		27	20	10.500				
	70					70	18840	-58		26	20	70					70	18830	-66		13	16	12.000				
	50					50						50					50	20920	-60		09	20	13.500				
	30					30						30					30						16.000				
	20					20						20					20						Estación				
	10					10						10					10						Indicativo				
																							Dia/hora				
Puntos notables	PPP	TT	DD			PPP	TT	DD			PPP	TT	DD			PPP	TT	DD			Tierra						
	1014	17	11			944	22	61			1010	22	32			1009	23	57			1.000						
	918	11	00			820	14	60			956	24	30			869	13	00			1.500						
	858	9	37			659	0	56			785	15	58			856	19				2.000						
	825	12	66			649	1	63			693	6	43			753	18				3.000						
	648	1	63			503	-11	62			618	3	60			529	-4				4.000						
	540	-10	60			847	-1	62			422	-15				495	-4				5.500						
	513	-10	63			245	-50				250	+46				300	-39				7.000						
	470	-14	61			195	-52									208	-42				9.000						
	289	-40	59			158	-58									93	-68				10.500						
	229	-55				126	-60									61	-60				12.000						
	200	-56				70	-58														13.500						
																				16.000							
																				Estación							
																				Indicativo							
																				Dia/hora							
Sondeo a 12 h. (T.M.G.)				Sondeo a 12 h. (T.M.G.)				Sondeo a 12 h. (T.M.G.)				Sondeo a 12 h. (T.M.G.)				Estación											
PPP hhh TT DD dd ff				PPP hhh TT DD dd ff				PPP hhh TT DD dd ff				PPP hhh TT DD dd ff				Indicativo											
Presiones tipo	1.000	203	18	40	06	04.000	120					1.000						1.000						Tierra			
	850	1574	14	65	02	09.850	1548	18	62	09	05	850						850						1.000			
	700	3146	8	63	35	06.700	3162	4	71	30	06	700						700						1.500			
	500	5850	-12	60	35	12.500	5820	-12		28	14	500						500						2.000			
	400	7320	-22	61	35	20.400	7490	-23		30	14	400						400						3.000			
	300	9370	-38	59	35	24.300						300						300						4.000			
	250	10060	-48		35	31.250						250						250						5.500			
	200	12030	-55		35	39.200						200						200						7.000			
	150	13840	-61		34	42.150						150						150						9.000			
	100	16350	-60		33	12.100						100						100						10.500			
	70	18600	-57		35	06.70						70						70						12.000			
	50					50						50						50						13.500			
	30					30						30						30						16.000			
	20					20						20						20						Estación			
	10					10						10						10						Indicativo			
																								Dia/hora			
Puntos notables	PPP	TT	DD			PPP	TT	DD			PPP	TT	DD			PPP	TT	DD			Tierra						
	1017	20	42		118	-64	944	27	63													1.000					
	935	12	30		87	-58	720	4	61													1.500					
	894	12	57		64	-56	682	10	71													2.000					
	870	15	67				592	-4														3.000					
	757	9	62				387	-25														4.000					
	524	-9	62																			5.500					
	466	-17	58																			7.000					
	442	-17	62																			9.000					
	289	-40	59																			10.500					
	211	-57																				12.000					
	199	-55																				13.500					
165	-60																				16.000						

