



MINISTERIO DEL AIRE

Boletín diario del Servicio Meteorológico Nacional

AÑO XIX
2ª Epoca

MADRID DOMINGO 8 DE FEBRERO DE 1970

Núm. 39.

CENTRO DE ANALISIS Y PREDICCION (Ciudad Universitaria) - APARTADO 285 - MADRID. - Teléf. 2 44 35 00

ESTACIONES	TEMPERATURA		PRECIPITACION		Horas de sol	ESTACIONES	TEMPERATURA		PRECIPITACION		Horas de sol	ESTACIONES	TEMPERATURA		PRECIPITACION		Horas de sol	TEMPERATURAS EXTREMAS (De las capitales Peninsulares)	
	Máx.	Min.	Noche	Día			Máx.	Min.	Noche	Día			Máx.	Min.	Noche	Día			
La Coruña	12	8	1	ip	6.8	Navacerrada (*)	6	-4				5.3	Castellón	17	10			6.0	MAXIMA: 19° en Alicante. MINIMA: 4° bajo cero en Teruel.
Monteventoso	12	8	1			Madrid/Barajas	12	-2				5.2	Valencia (A)	18	2			7.5	
Bares						Madrid	10	2				6.5	Valencia	18	6			7.3	
Lugo (P.Centro)	9	1			5.2	Madrid/C.Vientos	12	0				6.7	Alicante (A)	17	4			7.8	
Finisterre						Getafe	12	-1				7.0	Alicante	19	4			7.8	
Santiago (A)	9	3			5.8	Guadalajara	9	1				6.7	Aitana	7	-1			6.1	
Pontevedra	15	4				Toledo	10	1				4.2	Murcia/Alcant.		2			6.7	
Vigo (A)	12	2				Cuenca	12	-3				X	Murcia		6			6.7	
Vigo	14	4			7.5	Molina de Arag.						4.0	Castillo Galeras	13	9			6.4	
Orense						Ciudad Real	12	-2					X	San Javier	15	3			OBSERVACIONES DE MADRID (Parque del Retiro)
Ponferrada		-1			6.1	Albacete (A)	12	-2										6.4	
						Cáceres	11	5											TEMPERATURAS Máx. 10,2 a 15,00 h. Min. 2,2 a 7,00 h. a 1 h. 4,7 a 13 h. 8,6 a 7 h. 2,2 a 18 h. 8,6
						Badajoz (A)	15	3				5.4	Sevilla (A)	18	9			8.0	
Asturias (A)	13	7			7.0	Vitoria (A)	10	-3				6.5	Córdoba (A)	18	7			8.4	
Gijón	15	9			7.0	Logroño	12	-2				8.0	Jaén					6.2	
Santander (A)					8.5	Logroño (A)	13						Granada (A)	15	4			6.2	
Santander	13	7			7.0	Pamplona	10	0					Huelva	17				8.4	
Bilbao (A)	13	2				Huesca/Monfl.	11						Jerez de la F.ª (A)	17	9			6.3	
S. Sebastián/Ig.ª	10	7				Candanchú (*)							Cádiz	16	14			8.4	
S. Sebastián (A)	13					Veruela							San Fernando	17	12		ip	6.3	
						Daroca							Tarifa	16	14			3.5	
						Zaragoza (A)	13	0					Málaga (A)	17	11			8.6	
						Zaragoza	13	3					Almería (A)	18	10			7.5	
						Calamocha	10	-6											
León (A)	10	-2				Teruel	12	-4											
Zamora	10	-1											Palma de M.ª (A)	16	1			9.0	
Palencia	9												Mahón (A)	16	7			8.0	
Burgos (A)	8												Ibiza (A)	17	6			7.4	
Burgos	9	-2			8.0								S.ª C. de la Palma (A)	17				2.8	
Valladolid (A)	10	-2			8.5	Lérida	15	1					Izaña (*)	0		8		0.2	
Valladolid	10	-3			8.3	Montseny (*)	1	-2					S.ª C. de Tenerife (A)	13	9	1	2	0.2	
Soria	13					Gerona (A)		2					S.ª C. de Tenerife	20	14	13	2	0.8	
Salamanca (A)	10	-2			8.0	La Molina (*)		-7					Las Palmas (A)	22	15	44		0.8	
Avila	11	-3			6.6	Barcelona		9					X	Fuerteventura (A)	20	15	20	ip	2.0
Segovia	9	3			5.8	Barcelona (A)	16	4					4.0	Lanzarote (A)	17	15	3	32	0.0
						Reus (A)	15	4					4.7	Ceuta	14				4.1
						Tarragona	16	7						Melilla	16	X			3.5
						Tortosa	20							V. Cisneros (A)	X	16			

PRESIONES
Máx. 712,2 mm. a 10,00 hoy
Min. 708,3 mm. a 18,00 ayer
a 1 h. 710,5 a 13 h. 711,6
a 7 h. 711,5 a 18 h. 709,7

VIENTO
Veloc. máx. 4 m/s. a 5,50 h.
Dirección: Nordeste.
Recorrido en 24 horas 139 km.

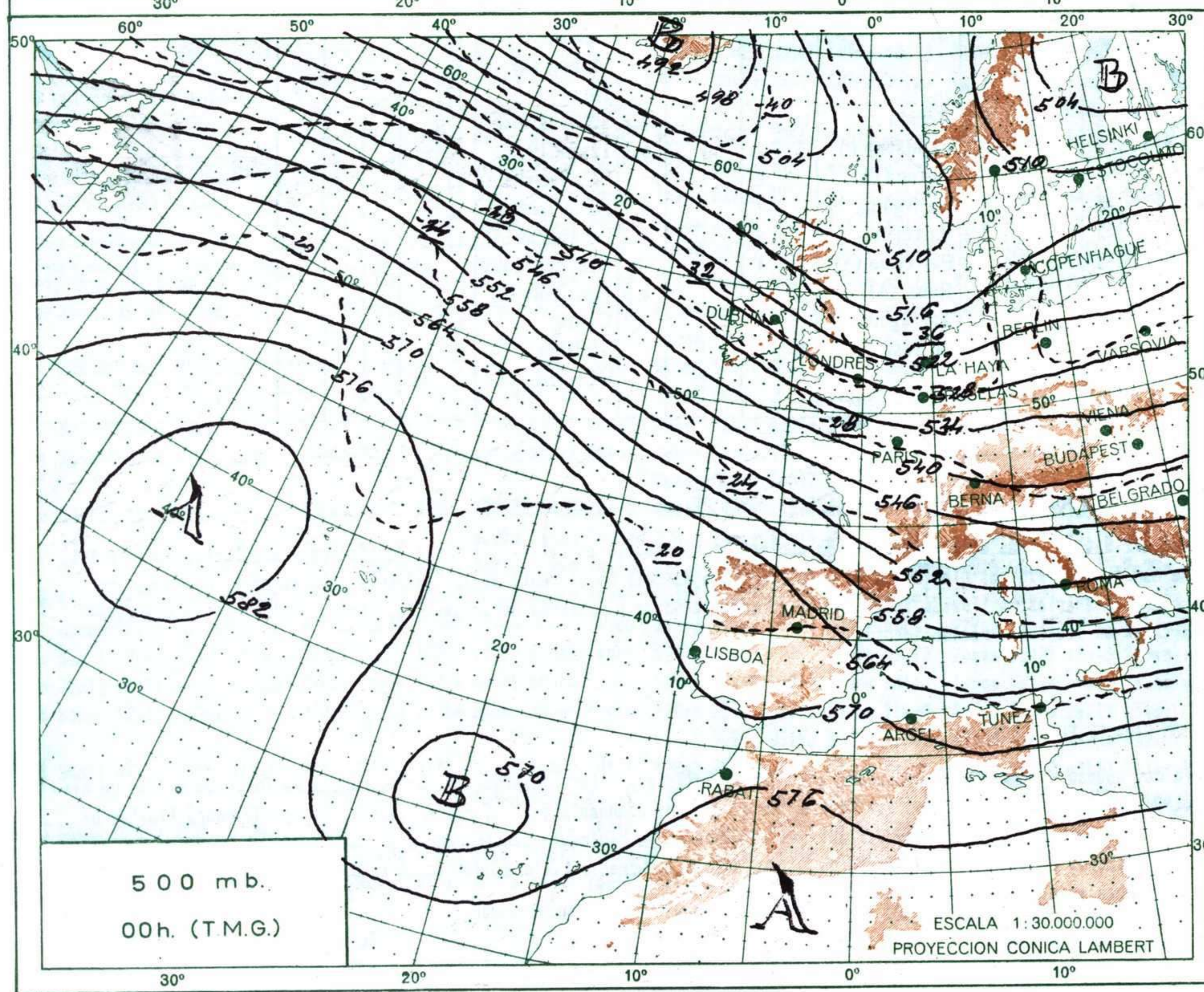
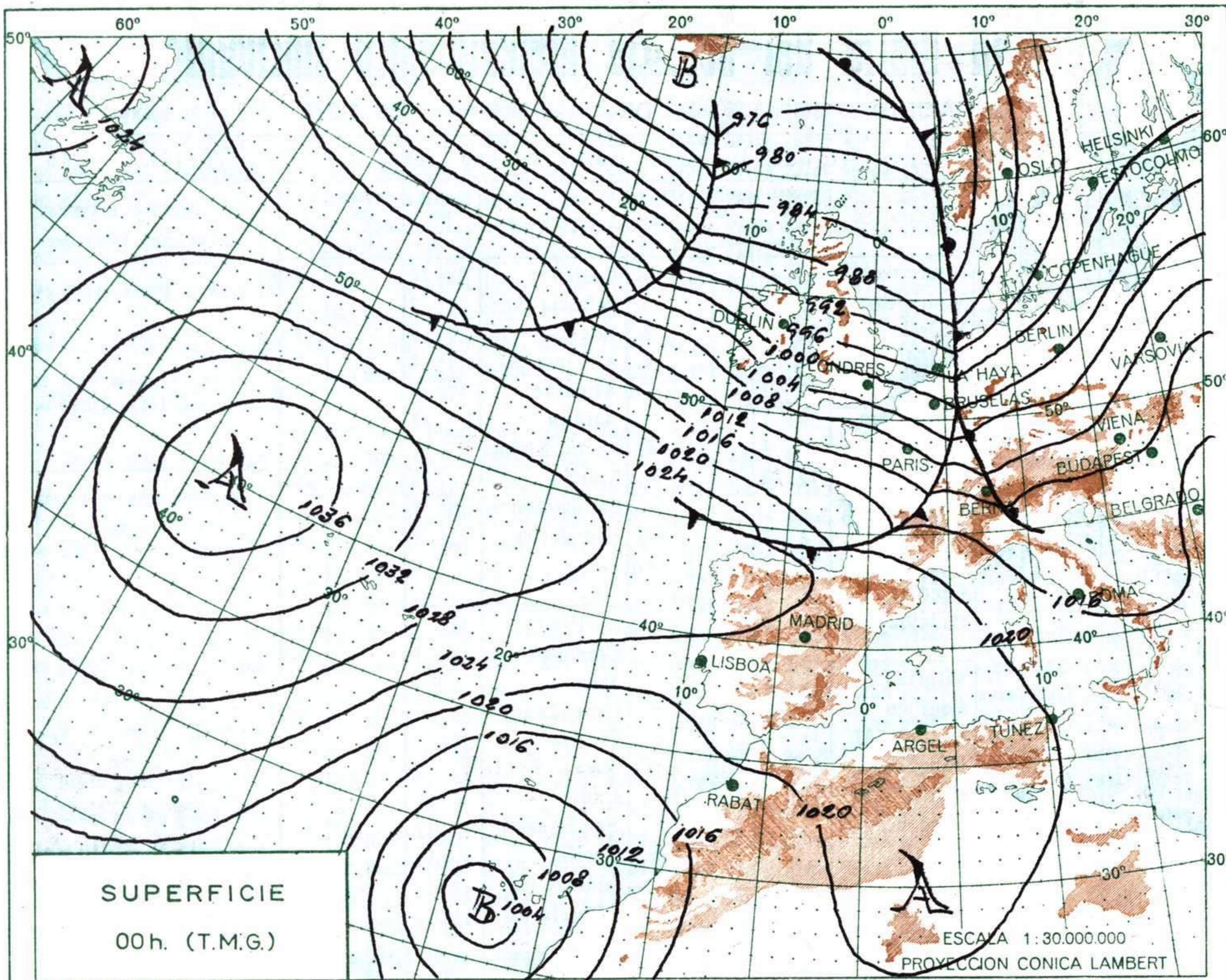
(*) Estaciones situadas a más de 1.600 metros sobre el nivel del mar.
NOTA.— Los datos de este Boletín comprenden las observaciones desde las 18 h. T. M. G. de ayer a las 18 h. T. M. G. del día de hoy
Las horas de sol corresponden al día de ayer.

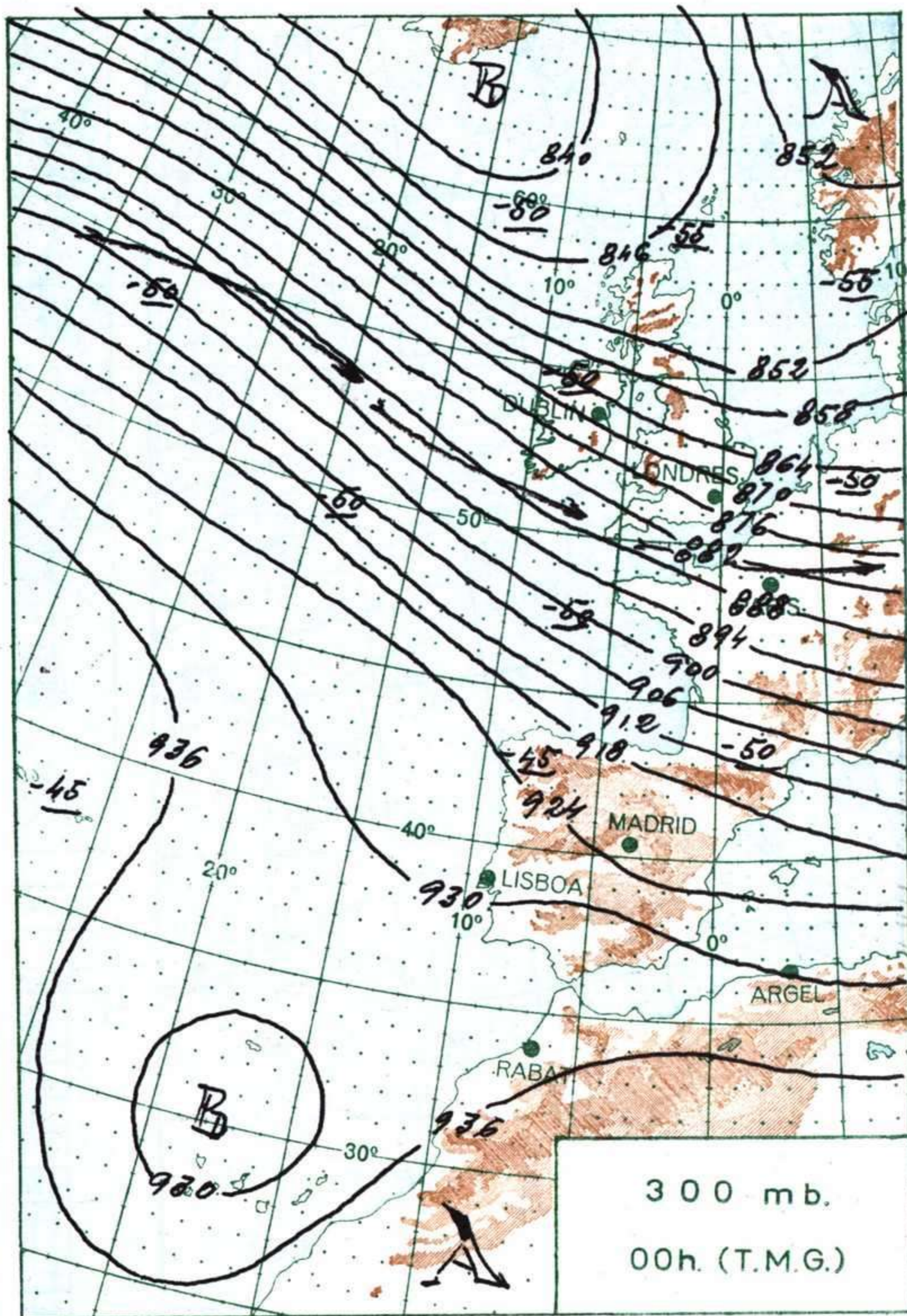
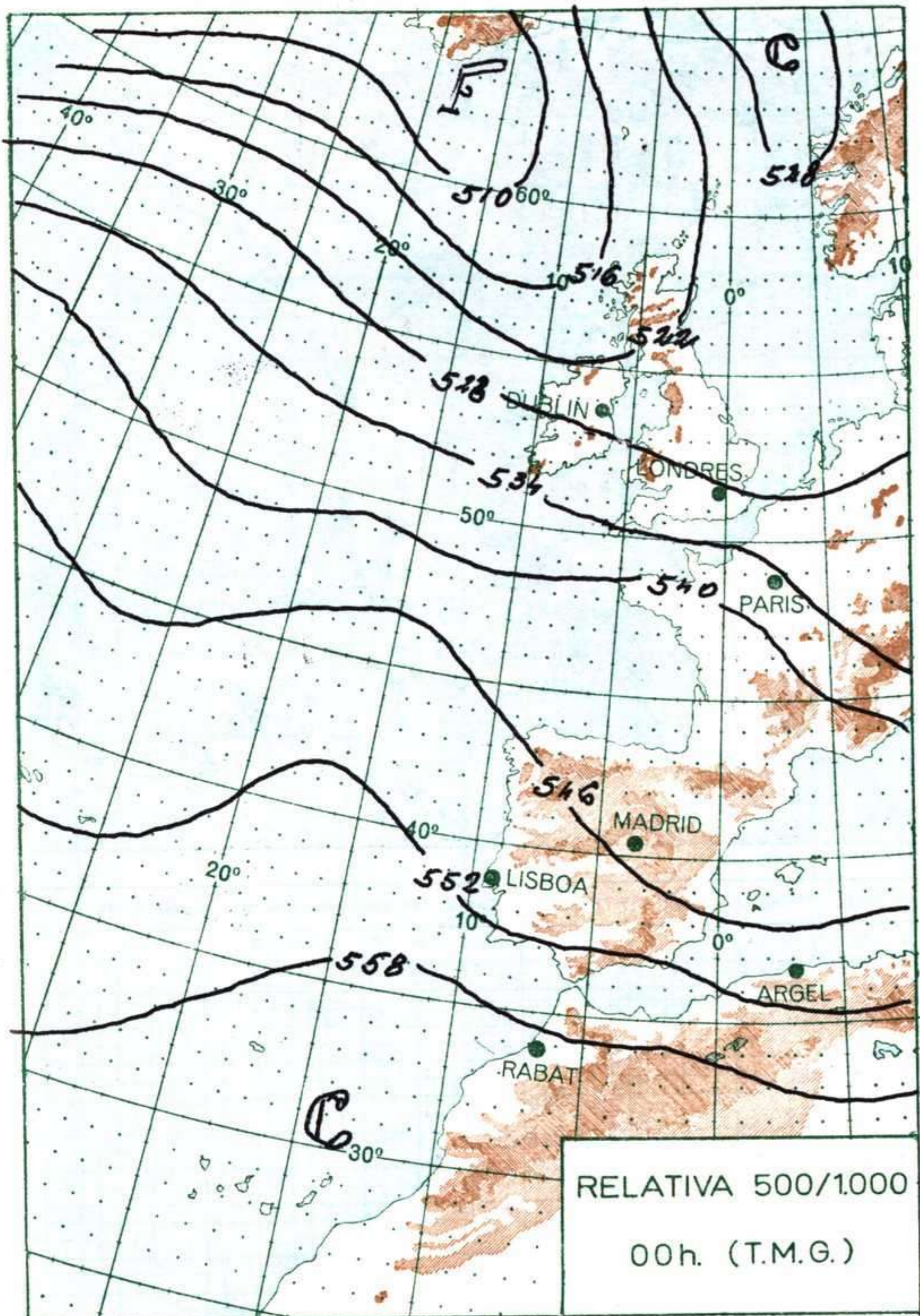
INFORMACION GENERAL DE LAS ULTIMAS 24 HORAS (DE 19 HORAS DE AYER A 19 HORAS DE HOY, HORA OFICIAL).

En las últimas 24 horas el cielo ha estado cubierto o muy nuboso en Galicia, litoral cantábrico y Andalucía. Durante la mañana se han formado algunas nieblas en el alto Ebro y La Mancha. En el resto de la Península y Baleares la nubosidad ha sido escasa. En Canarias ha llovido intensamente durante la noche y primeras horas del día, disminuyendo su intensidad durante la tarde en las islas más occidentales.

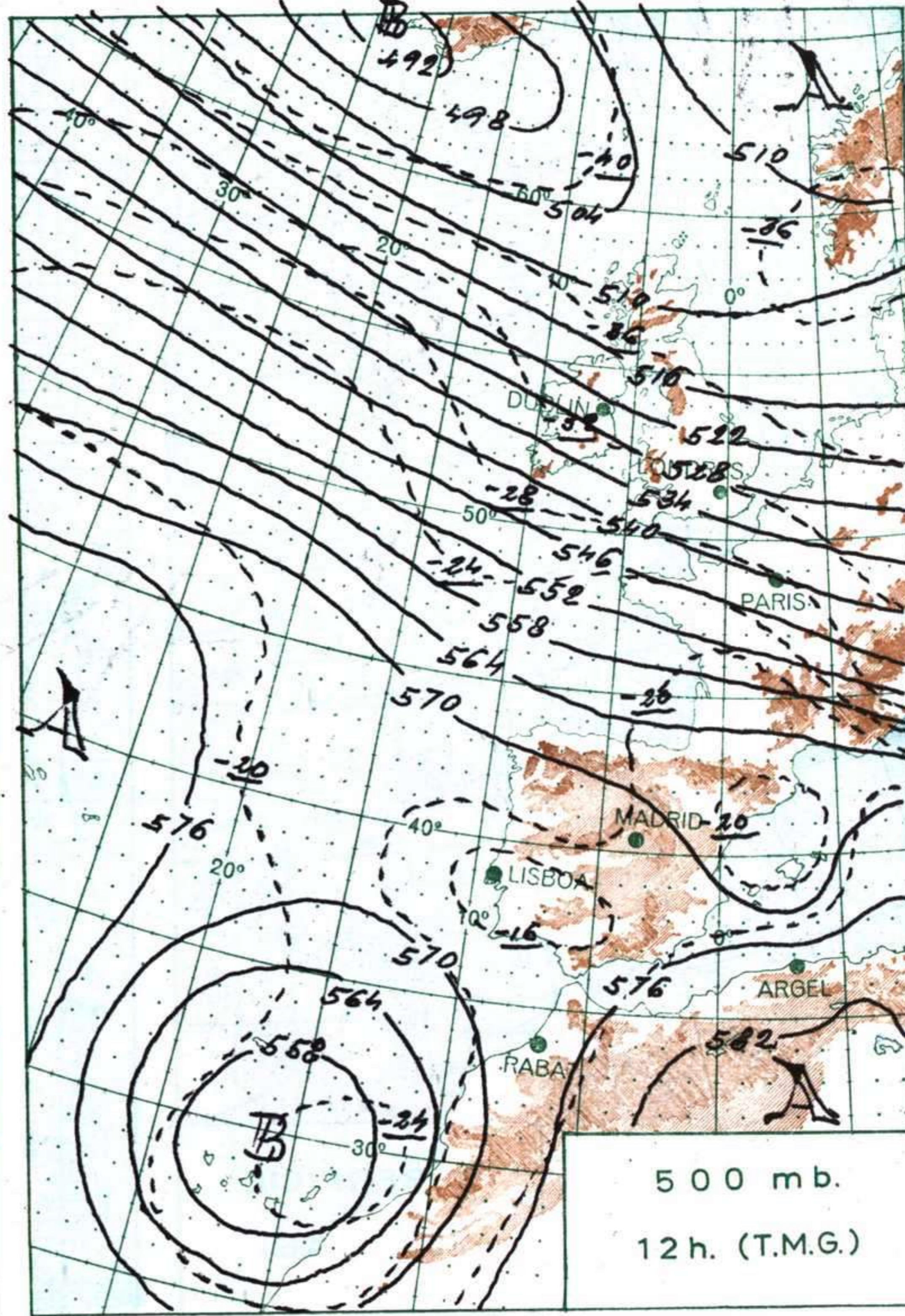
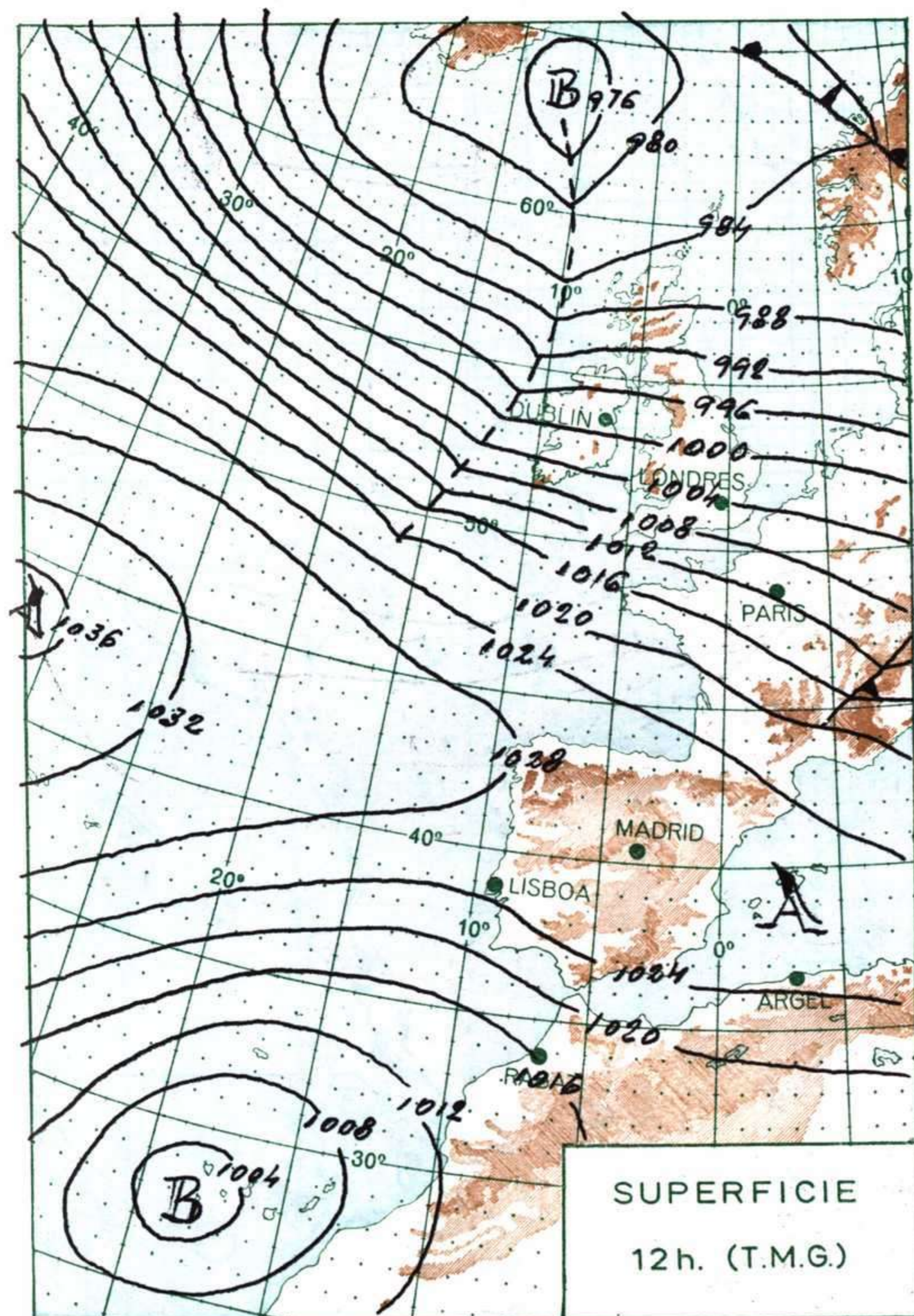

PREDICCION PARA EL LUNES DIA 9.

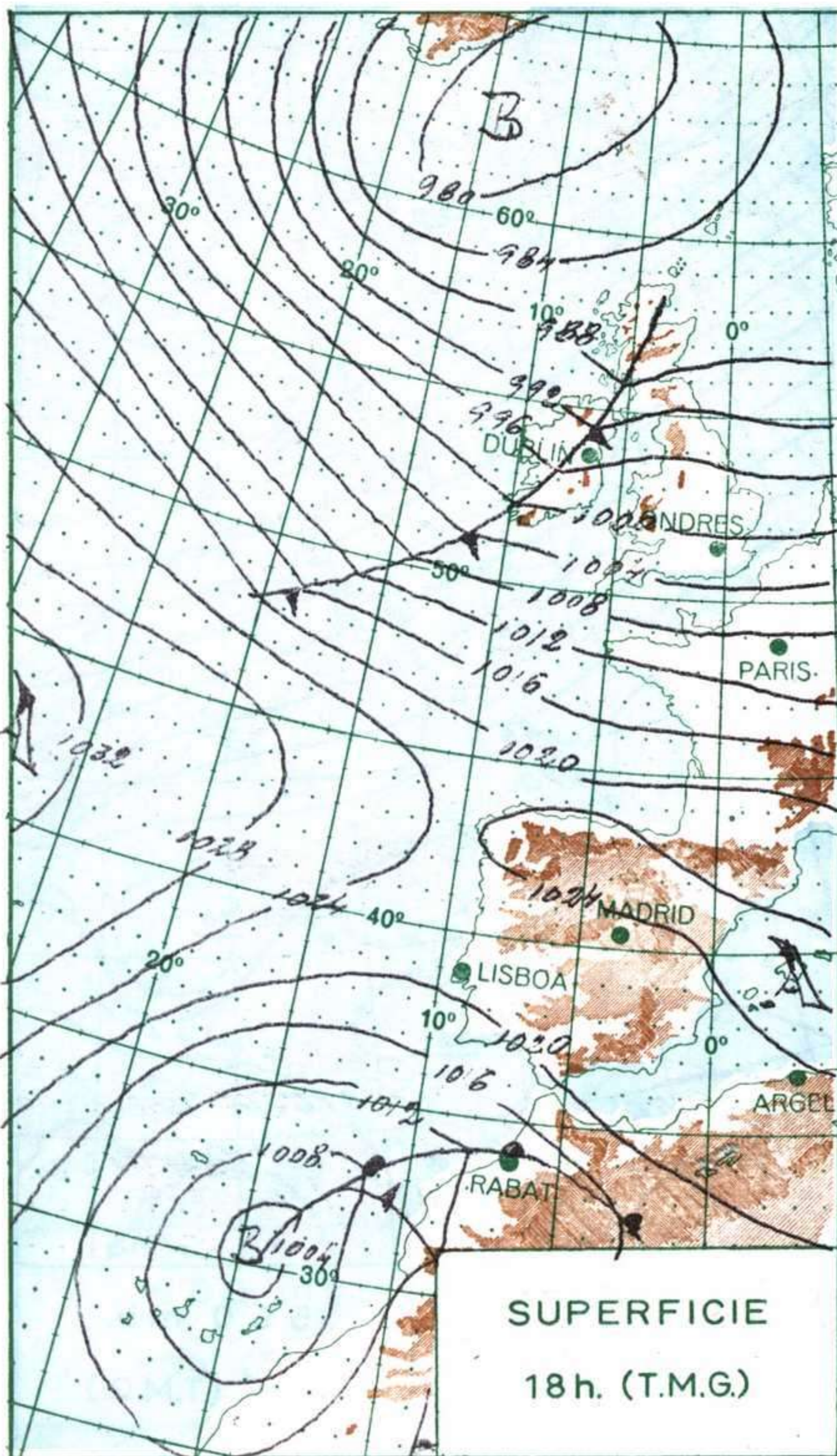
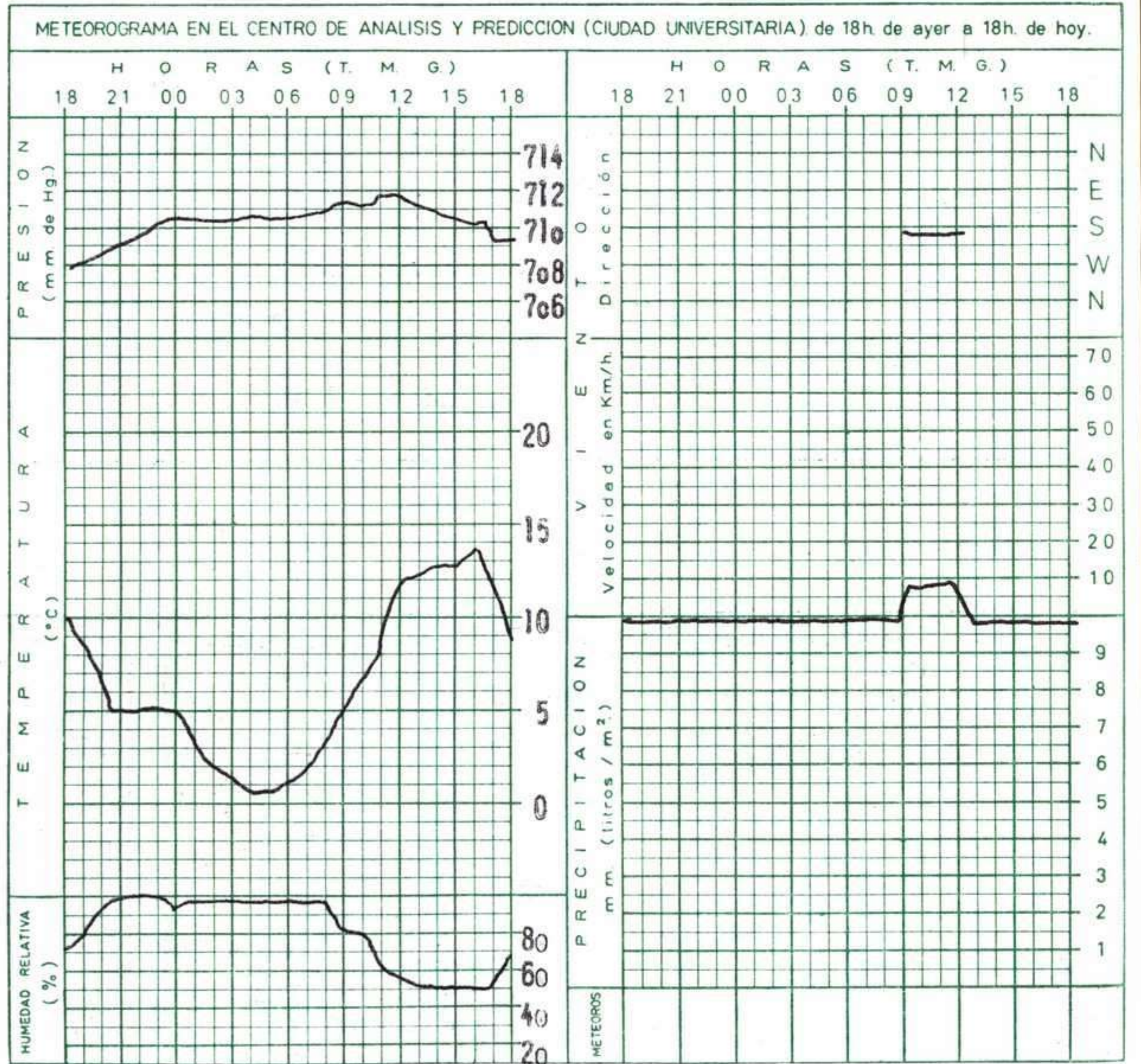
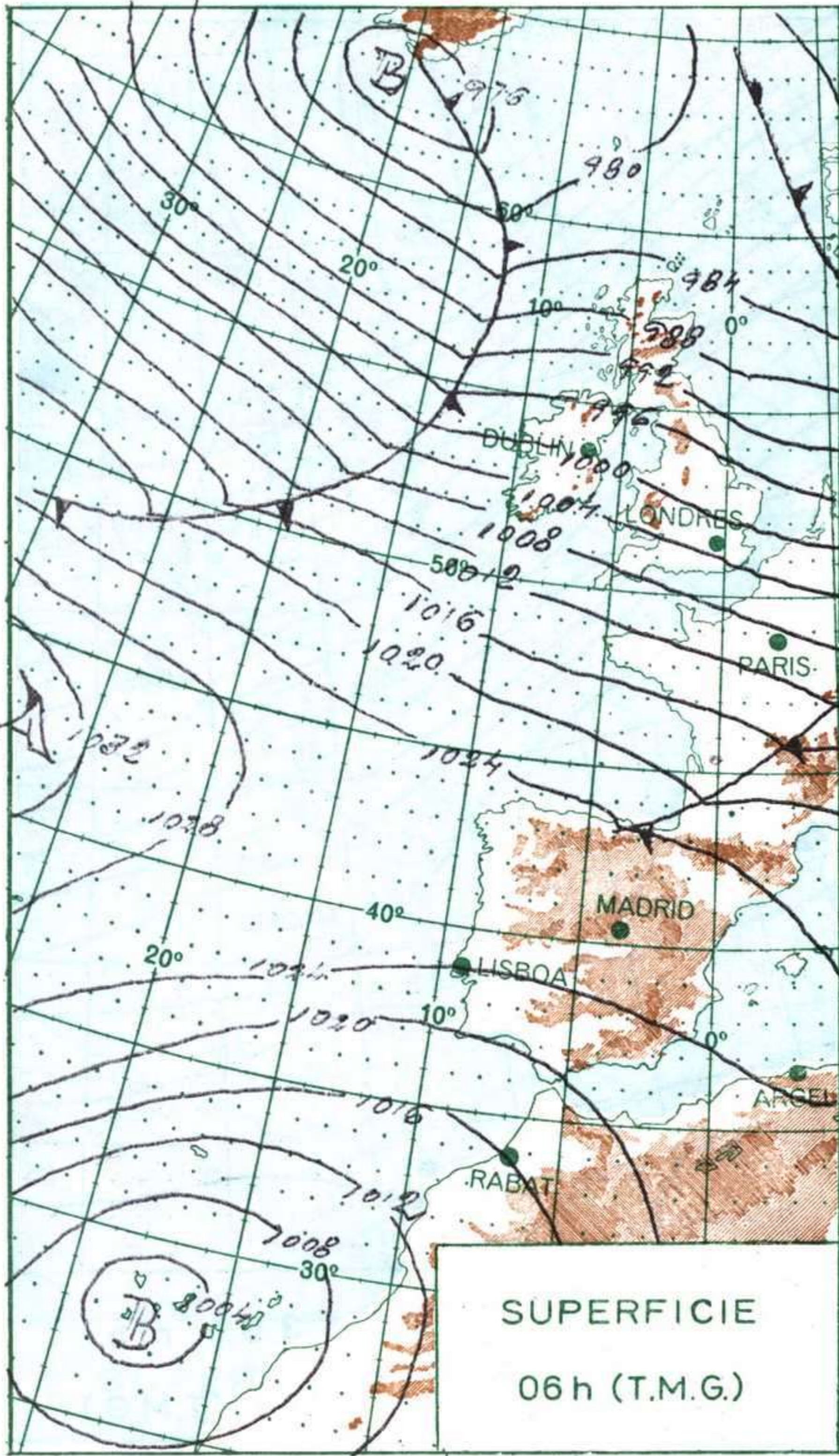
Cielo muy nuboso con riesgo de chubascos aislados en Galicia y litoral cantábrico. De madrugada se formaran bancos de niebla en el Duero, Extremadura y puntos del Centro. Nubosidad muy abundante en el Sureste y Andalucía, donde habrá lluvias de intensidad débil a moderada. Nubosidad variable en el resto de la Península con tendencia a aumentar en el Centro y Extremadura con con riesgo de precipitaciones más tarde. Cielo nuboso con precipitaciones dispersas en Canarias. Descenso de las temperaturas nocturnas en el interior.





ALTITUDES





MADRID, Dia 8 de FEBRERO de 1.970

Núm. 39.

R A D I O S O N D E O S																VIENTO EN ALTITUD														
LA CORUÑA 08 001				MADRID / BARAJAS 08 221				PALMA DE M. / SON BONET 08 302				SANTA CRUZ DE TENERIFE 60 020				Estación														
Sondeo a 00 h.(T.M.G.)				Sondeo a 00 h.(T.M.G.)				Sondeo a 00 h.(T.M.G.)				Sondeo a 00 h.(T.M.G.)				Indicativo														
Sondeo a 00 h.(T.M.G.)				Sondeo a 00 h.(T.M.G.)				Sondeo a 00 h.(T.M.G.)				Sondeo a 00 h.(T.M.G.)				Dia/hora														
Sondeo a 00 h.(T.M.G.)				Sondeo a 00 h.(T.M.G.)				Sondeo a 00 h.(T.M.G.)				Sondeo a 00 h.(T.M.G.)				Altitud	dd	ff	dd	ff										
Presiones tipo	1.000	209	8	20	23	07	1.000	206					1.000	168	10	27	32	04	1.000					Tierra						
	850	1524	-2	01	31	14	850	1531	1	21	26	05	850	1506	2	23	33	23	850					1.000						
	700	3077	-2	58	32	19	700	3076	-5		32	09	700	3054	-5		28	50	700					1.500						
	500	5660	-21	58	33	21	500	5660	-20		32	12	500	5630	-20		29	74	500					2.000						
	400	7270	-34	57	32	23	400	7280	-33		27	18	400	7250	-32				400					3.000						
	300	9230	-49		32	21	300	9240	-49		26	34	300	9220	-46				300					4.000						
	250	10400	-58		31	21	250	10410	-56		26	40	250	10410	-53				250					5.500						
	200	11780	-66		30	21	200	11810	-63		26	45	200	11830	-59				200					7.000						
	150	13530	-66		28	25	150	13570	-65		26	50	150	13620	-62				150					9.000						
	100	16020	-66		25	33	100	16020	-66		27	60	100						100					10.500						
	70						70						70						70					12.000						
	50						50						50						50					13.500						
	30						30						30						30					16.000						
	20						20						20						20					Estación						
10						10						10						10					Indicativo							
Puntos notables	1018	9	31	143	-62	950	4	22				1014	6	18									Tierra							
	990	8	10	124	-62	917	6	30				988	10	31									1.000							
	945	4	00	111	-65	810	-3	16				976	11	50									1.500							
	930	4	10	100	-66	793	-1	47				786	-2	14									2.000							
	848	-3	00			677	-4					772	0	58									3.000							
	828	-3	27			577	-11					638	-10										4.000							
	792	-2	58			443	-27					622	-10										5.500							
	740	0	58			285	-52					580	-13										7.000							
	615	-9	57			205	-63					560	-13										9.000							
	353	-40	56			110	-67					282	-49										10.500							
	204	-67										186	-62										12.000							
	180	-62										150	-62										13.500							
	151	-67																					16.000							
	Sondeo a 12 h.(T.M.G.)				Sondeo a 12 h.(T.M.G.)				Sondeo a 12 h.(T.M.G.)				Sondeo a 12 h.(T.M.G.)				Estación													
Sondeo a 12 h.(T.M.G.)				Sondeo a 12 h.(T.M.G.)				Sondeo a 12 h.(T.M.G.)				Sondeo a 12 h.(T.M.G.)				Indicativo														
Sondeo a 12 h.(T.M.G.)				Sondeo a 12 h.(T.M.G.)				Sondeo a 12 h.(T.M.G.)				Sondeo a 12 h.(T.M.G.)				Dia/hora														
Sondeo a 12 h.(T.M.G.)				Sondeo a 12 h.(T.M.G.)				Sondeo a 12 h.(T.M.G.)				Sondeo a 12 h.(T.M.G.)				Tierra														
1.000				1.000	230			1.000	166	14	59	31	08	1.000	44	17	50	28	06	1.000					1.000					
850				850	1556	3	58	00	00	850	1506	1	58	27	16	850	1407	7	14	28	14	850					1.500			
700				700	3120	-1		24	06	700	3071	0		29	12	700	2974	-3	21	30	14	700					2.000			
500				500	5720	-20		30	14	500	5670	-20		27	39	500	5550	-22		33	20	500					3.000			
400				400	7330	-32		26	38	400	7290	-32		28	37	400	7160	-34		33	25	400					4.000			
300				300	9300	-48		27	60	300	9270	-46		27	17	300	9130	-41		29	30	300					5.500			
250				250						250	10460	-55				250	10360	-44		27	40	250					7.000			
200				200						200	11860	-60				200	11850	-48		29	24	200					9.000			
150				150						150						150						150					10.500			
100				100						100						100						100					12.000			
70				70						70						70						70					13.500			
50				50						50						50						50					16.000			
30				30						30						30						30					Estación			
20				20						20						20						20					Indicativo			
10				10						10						10						10					Dia/hora			
Puntos notables					953	6	50				1014	15	60				1001	18	50				Tierra							
					861	2	57				830	1	58				828	5	06				1.000							
					821	7	64				800	5	69				768	1	34				1.500							
					645	-5					678	-1					677	-4	19				2.000							
					300	-48					237	-57					648	-7	32				3.000							
											170	-63					627	-8	21				4.000							
																	594	-11	46				5.500							
																	535	-17					7.000							
																	397	-35					9.000							
																	354	-38					10.500							
																	200	-48					12.000							
																							13.500							
																							16.000							

