



MINISTERIO DEL AIRE

Boletín diario del Servicio Meteorológico Nacional

AÑO XVII

2.ª EPOCA

Núm. 84.

MADRID, DOMINGO 24 DE MARZO DE 1968

CENTRO DE ANALISIS Y PREDICCIÓN (Ciudad Universitaria) - APARTADO 285 - MADRID. - Teléf. 2 44 35 00

ESTACIONES	TEMPERATURA		PRECIPITACION		Horas de sol	ESTACIONES	TEMPERATURA		PRECIPITACION		Horas de sol	ESTACIONES	TEMPERATURA		PRECIPITACION		Horas de sol	TEMPERATURAS EXTREMAS (De las capitales Peninsulares)	
	Máx.	Mín.	Noche	Día			Máx.	Mín.	Noche	Día			Máx.	Mín.	Noche	Día			Máx.
La Coruña	13	11	3	4	6.4	Navacerrada (*)	3	3				Castellón	17	10				MAXIMA: 24° en Bilbao. MINIMA: 0° en Teruel.	
Montevitoso	12	8		5		Madrid/Barajas	18	3			X	Valencia (A)	17	7			10.1		
Bares	18	9		4		Madrid	18	7			7.0	Valencia	17						
Lugo (P.Centro)	12	7		5	8.9	Madrid/C.Vientº	17	4			7.0	Alicante (A)	22						
Finisterre		9	16	X	0.0	Getafe	17	5			7.8	Alicante	18	9					
Santiago (A)	11	9	2	13	6.9	Guadalajara	16	7				C.º S. Antonio	20	11					
Pontevedra	15	11	9	11		Toledo	18	5			9.1	Murcia/Alcantº	22						
Vigo (A)	11	8	X	X		Cuenca	17	4				Murcia	20	8			10.3		
Vigo	13	10	2	10	8.7	Molina de Aragº		1			9.9	Castillo Galeras	15	9					
Orense						Ciudad Real	19	3			9.7	San Javier	17						
Ponferrada		12			0.0	Albacete (A)	20	1			9.3								
						Cáceres	14	8			ip							OBSERVACIONES DE MADRID (Parque del Retiro)	
						Badajoz (A)	16	5			6.3	Sevilla (A)	22	5					10.0
Asturias (A)						Vitoria (A)		10				Córdoba (A)	21	4					9.8
Gijón	20	17		1	9.5	Logroño	21	9			10.7	Jaén	22	9					9.5
Santander (A)	21	10			9.5	Logroño (A)	21	8			10.6	Granada (A)	22	5					9.5
Santander	21	10				Pamplona	18	11			10.6	Granada/Cartº							10.3
Punta Galea	20	13			10.5	Huesca/Monflº	16	8			10.5	Huelva	19	9					10.3
Bilbao (A)	24	14				Candanchú (*)		0				Jerez de la F.º (A)	22	9					10.8
S. Sebastián/Igº	21	14			9.8	Veruela						Cádiz	17	13					10.8
S. Sebastián (A)	24	13			6.2	Daroca	20	5			7.1	San Fernando	21	11					9.9
León (A)	9	5		ip	4	Zaragoza (A)	20	5			10.5	Tarifa	18	13				11.3	
Zamora	13	5			8.0	Zaragoza	20	8			8.7	Málaga (A)	18	9				12.3	
Palencia		6			9.7	Calamocha	18	-1				Almería (A)	20	13				12.3	
Burgos (A)	14	5			8.5	Teruel	16	0										12.3	
Burgos	15	6			7.8							Palma de Mº (A)	22	2				8.5	
Valladolid (A)	13	4		ip	8.0							Mahón (A)	22	9				10.2	
Valladolid	14	7			8.9							Ibiza (A)	18	9				10.7	
Soria	14	3			10.0	Lérida	20	7			10.0	S.º C. de la Palma (A)	16					11.2	
Salamanca (A)	12	3		ip	10.1	Montseny (*)		1			10.5	Izaña (*)	13	4				8.0	
Avila	10	1			10.1	Gerona (A)	19	7			8.3	S. C. de Tenerife (A)	16	10				10.2	
Segovia	11	1				Cabo Bagur	17	11			9.3	S. C. de Tenerife	20	16				7.5	
						La Molina (*)		0			10.0	Las Palmas (A)	22	11				7.8	
						Barcelona	17	9			9.8	Fuerteventura (A)	22	12				10.0	
						Barcelona (A)	17	X			10.0	Lanzarote (A)	X					9.5	
						Reus (A)	17	8			10.4	Ceuta	18	11				9.5	
						Tarragona	15	10				Melilla	18	12				9.5	
						Tortosa	19	9				V. Cisneros (A)	20	14				9.5	

TEMPERATURAS
Máx. 17,5 a 15,00 h.
Mín. 6,5 a 6,30 h.
a 1 h. 9,5 a 13 h. 14,8
a 7 h. 7,0 a 18 h. 15,2

PRESIONES
Máx. 709,0 mm. a 18,00ayer h.
Mín. 704,6 mm. a 16,30hoy.
a 1 h. 707,6 a 13 h. 705,8
a 7 h. 706,8 a 18 h. 704,8

VIENTO
Veloc. máx. 12 m/s. a 15,20 h.
Dirección: Suroeste.
Recorrido en 24 horas 184 km.

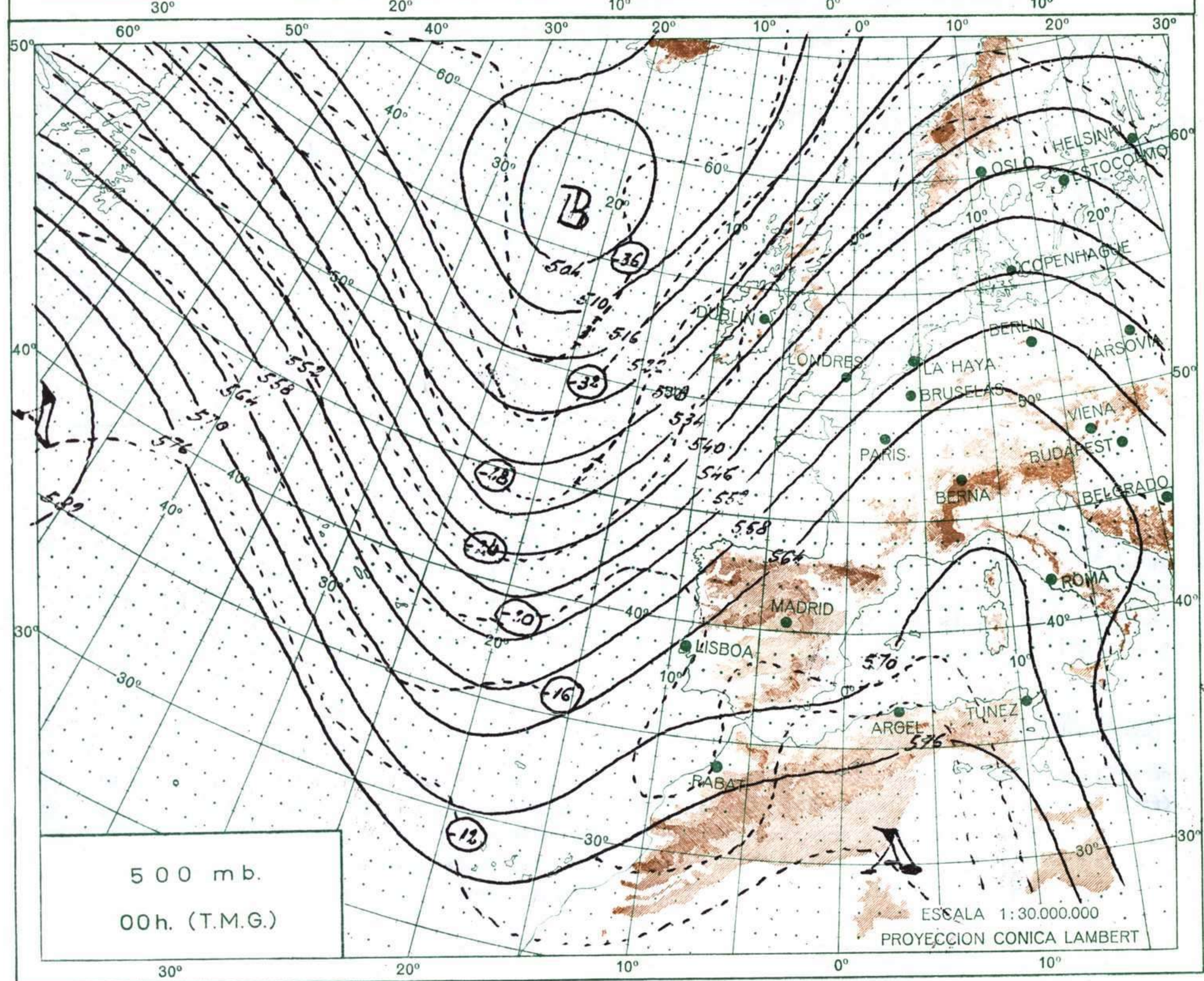
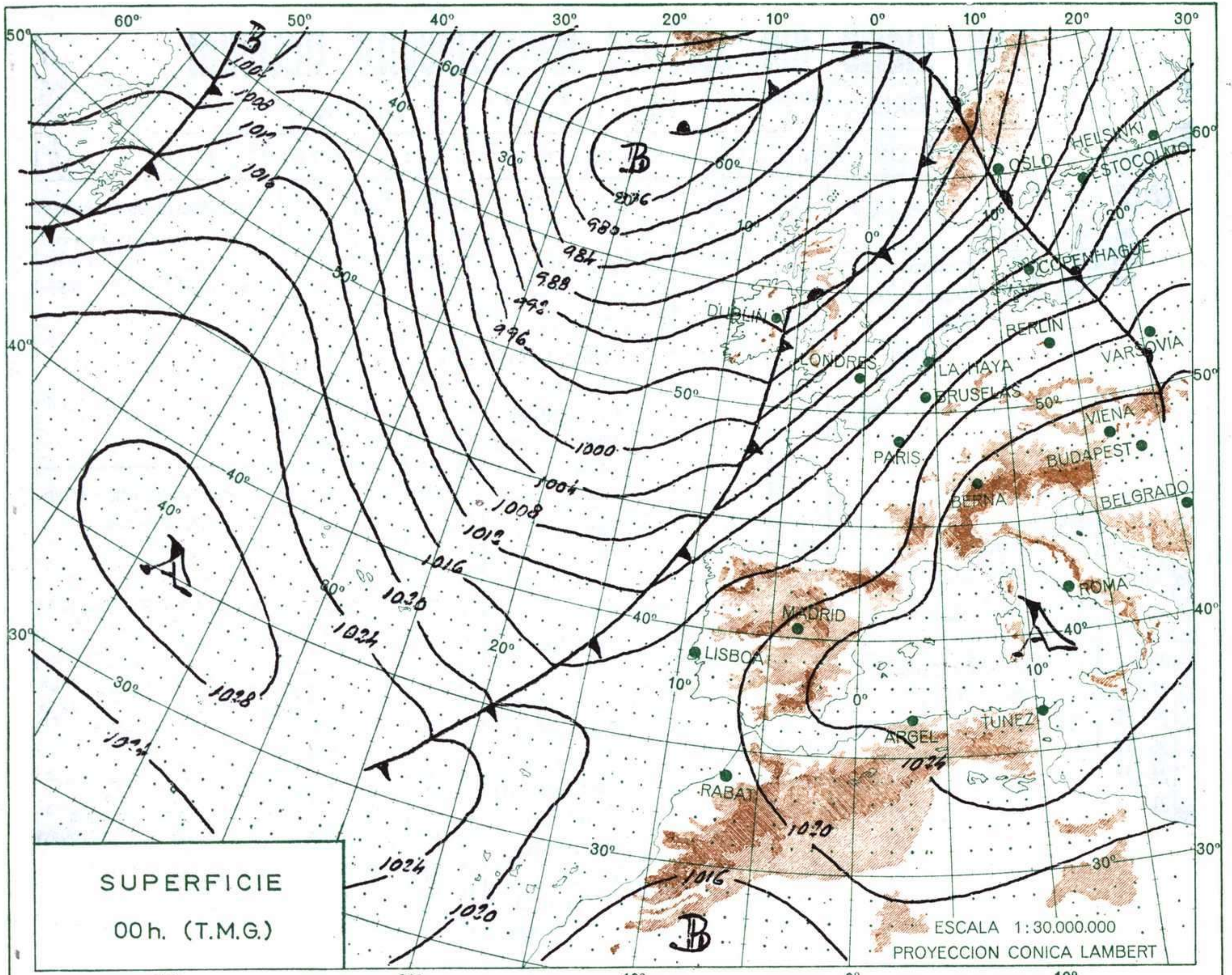
(*) Estaciones situadas a más de 1.600 metros sobre el nivel del mar.
NOTA.-- Los datos de este Boletín comprenden las observaciones desde las 18 h. T. M. G. de ayer a las 18 h. T. M. G. del día de hoy
Las horas de sol corresponden al día de ayer.

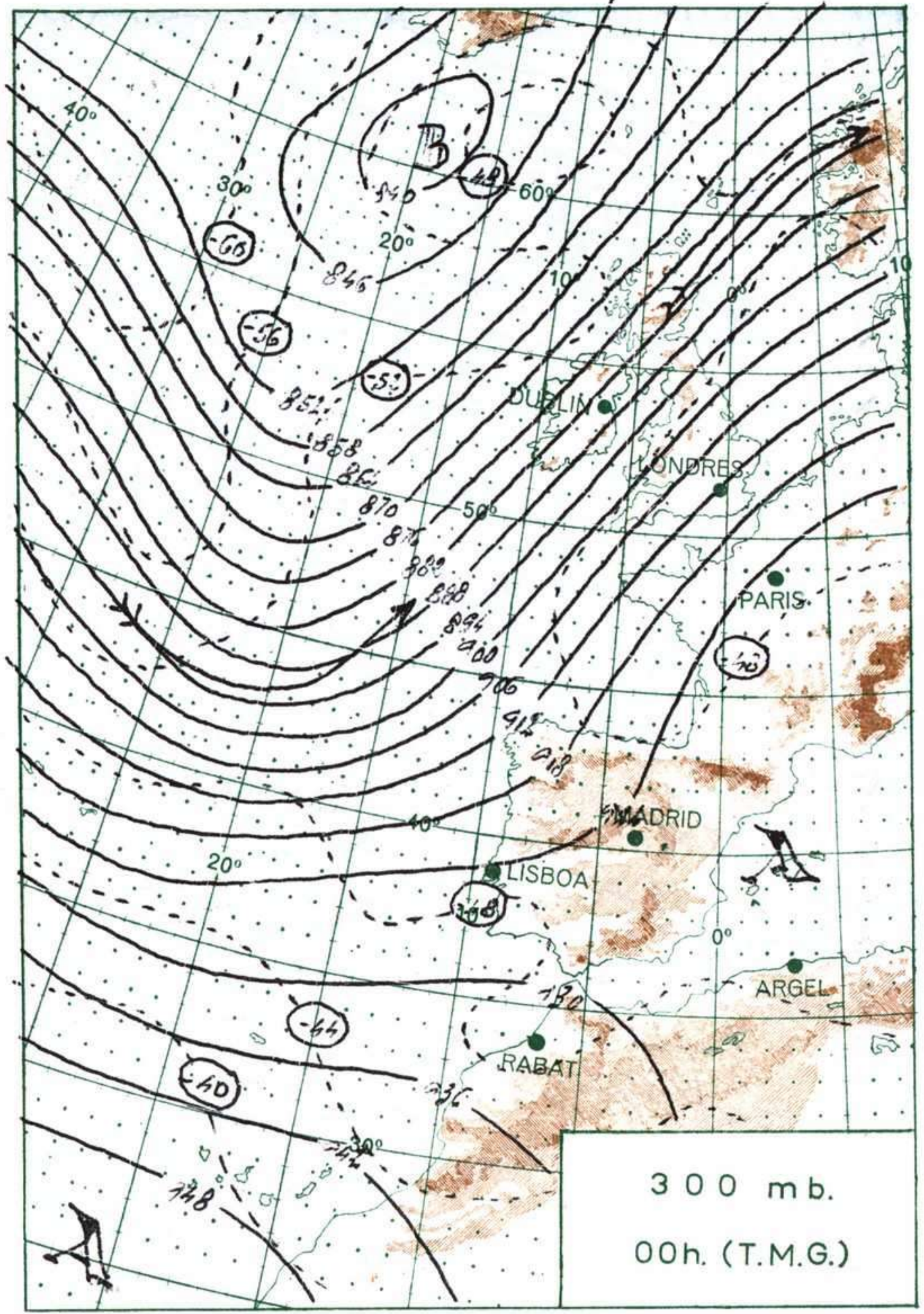
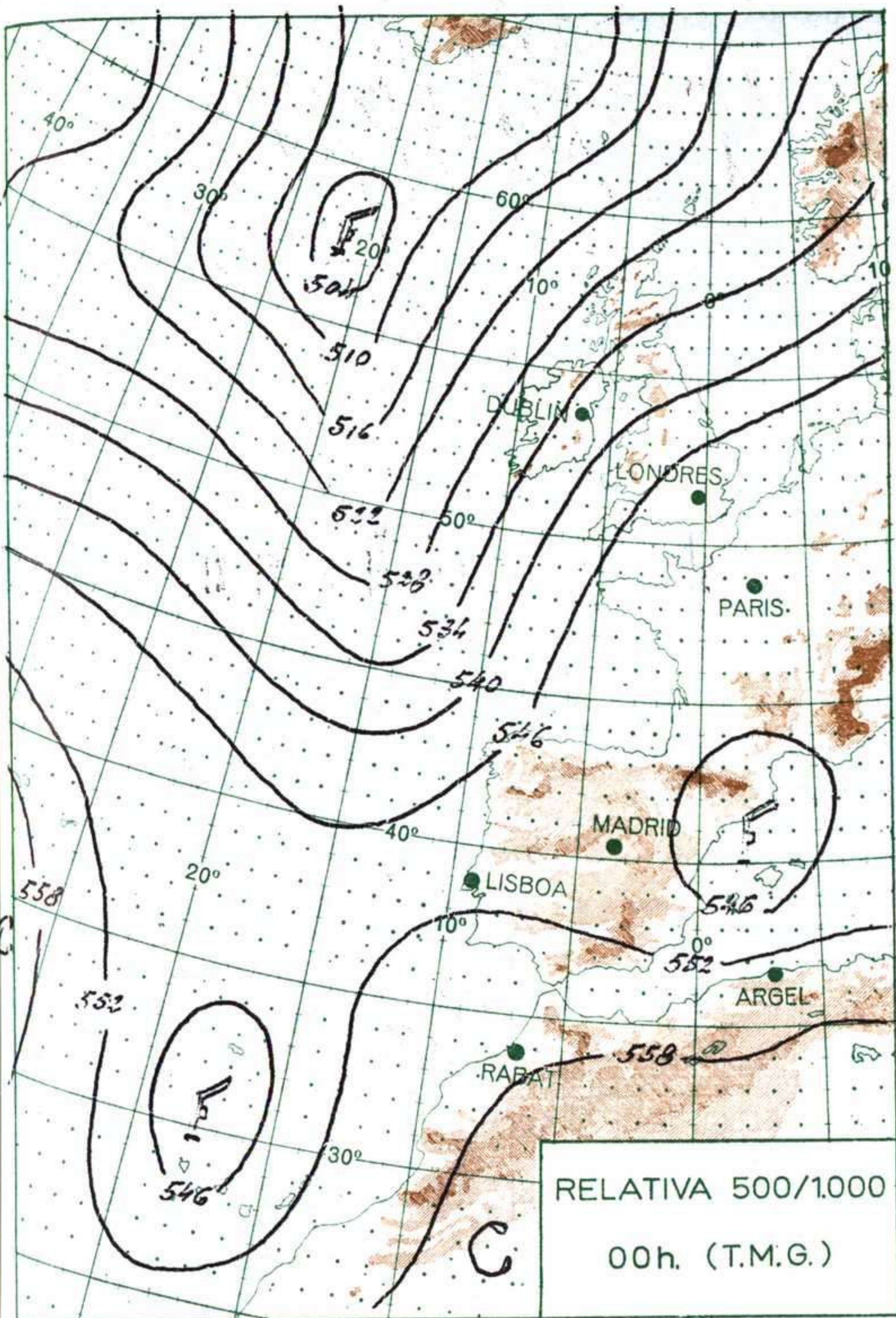
INFORMACION GENERAL DE LAS ULTIMAS 24 HORAS (DE 19 HORAS DE AYER A 19 HORAS DE HOY, HORA OFICIAL).

En la pasada noche el cielo estuvo muy nuboso o cubierto en Galicia y se registraron precipitaciones moderadas o débiles en la mitad occidental de la región. En el resto de España el cielo permaneció poco nuboso. Durante el día ha aumentado la nubosidad en todas las regiones, peninsulares dominando en general la de tipo medio. Se han registrado precipitaciones moderadas en Galicia y débiles en puntos aislados de Asturias y de la mitad occidental de la cuenca del Duero. En Canarias y Baleares el cielo ha estado despejado o escasamente nuboso.

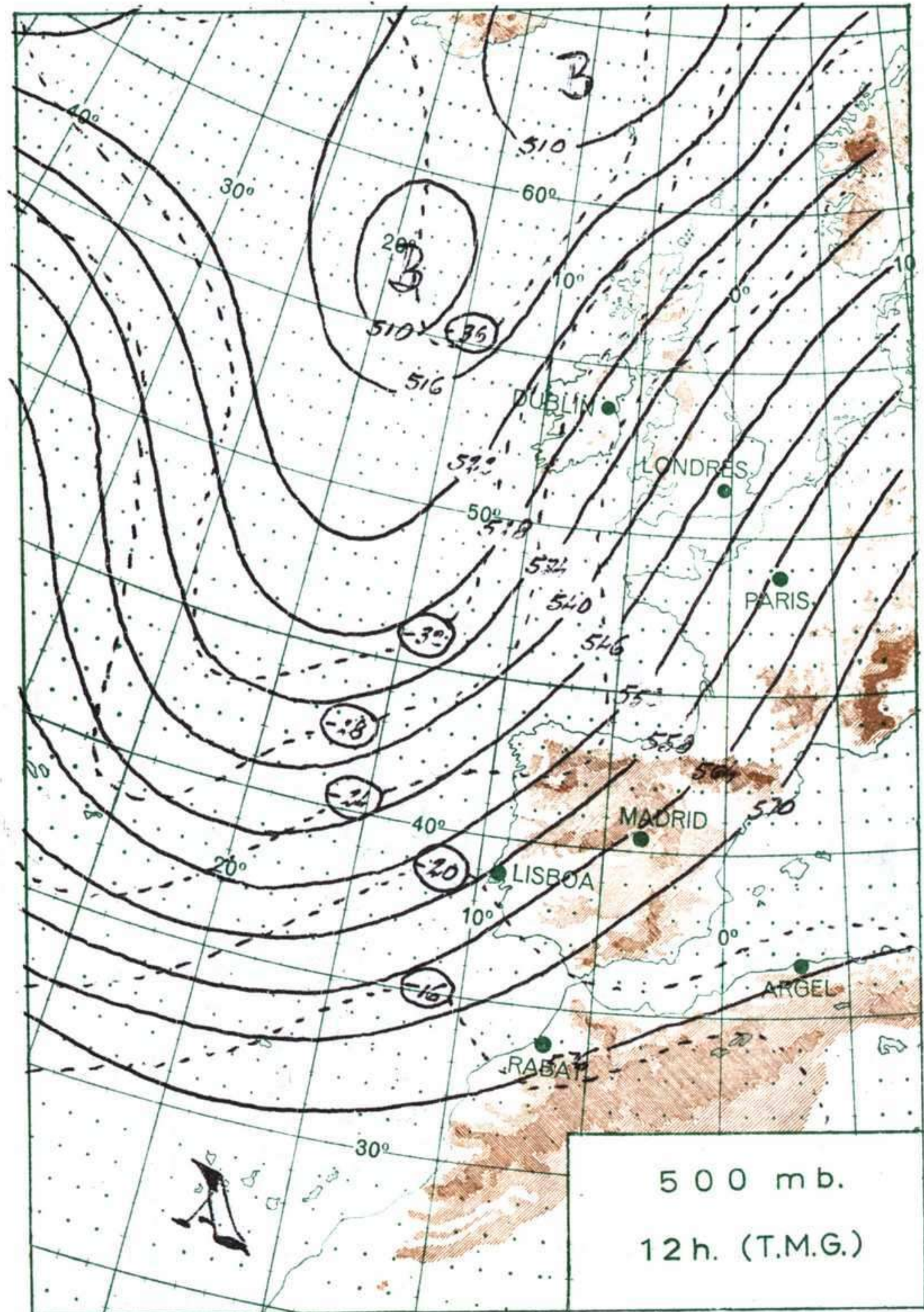
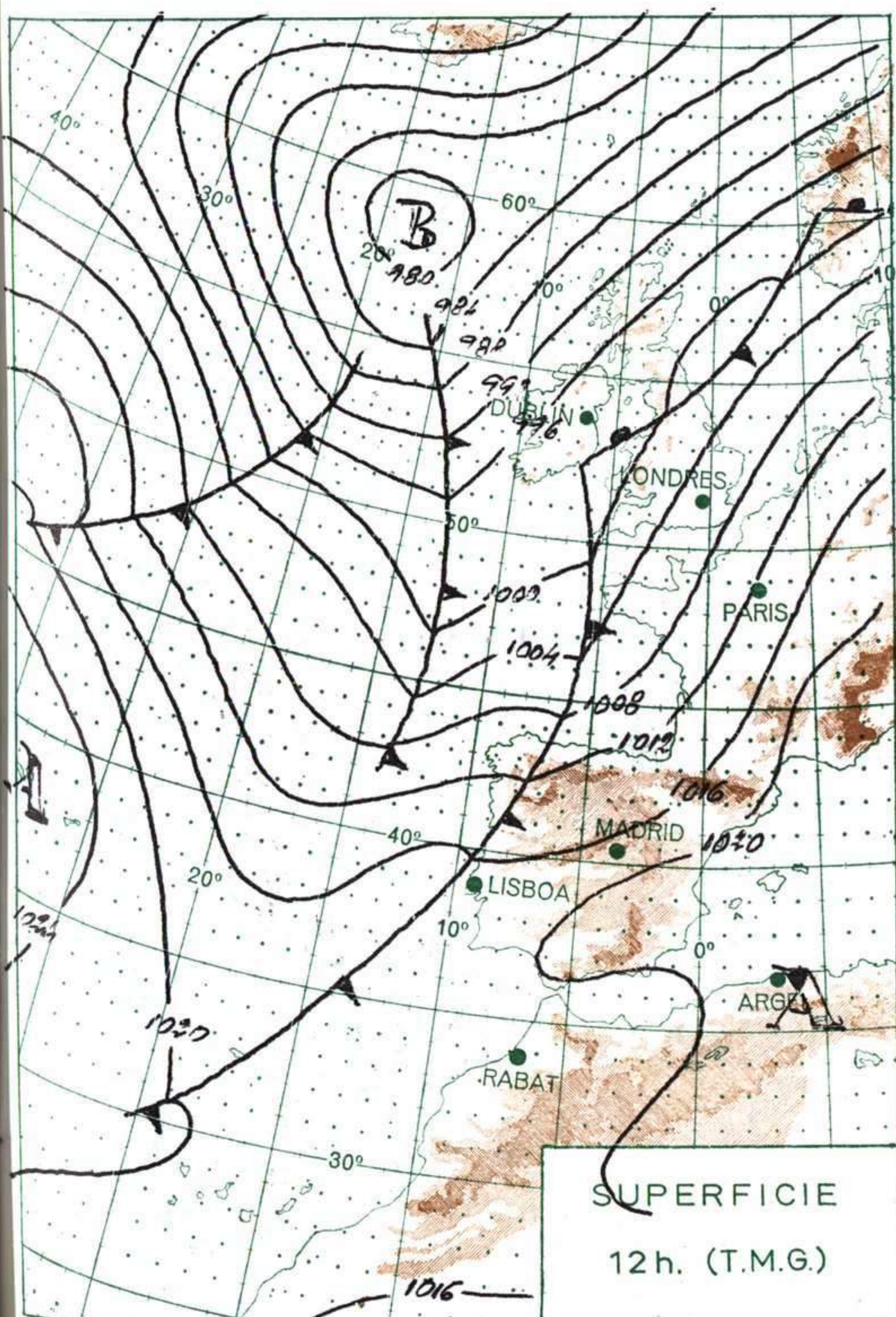
PREDICCIÓN PARA EL LUNES DIA 25.

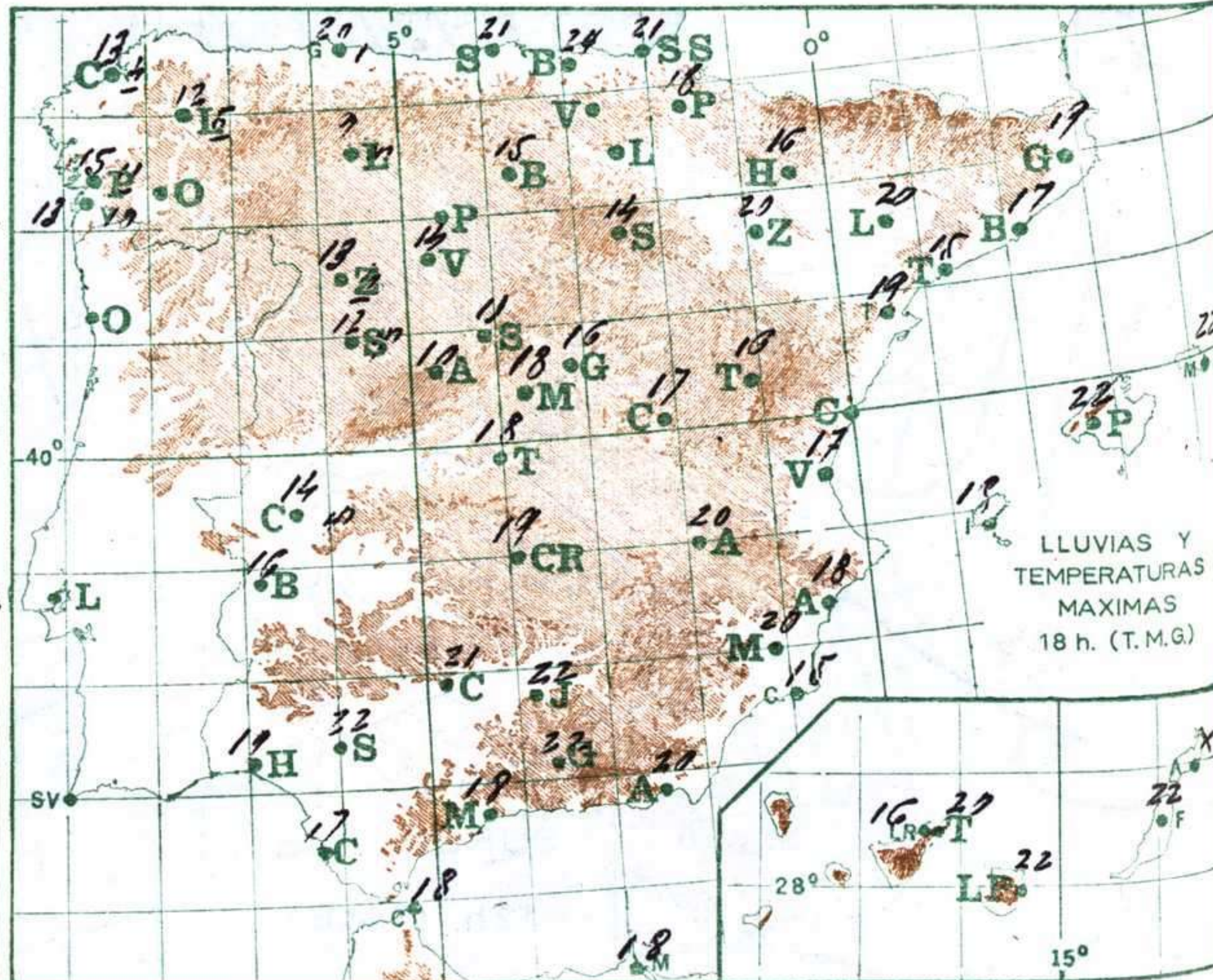
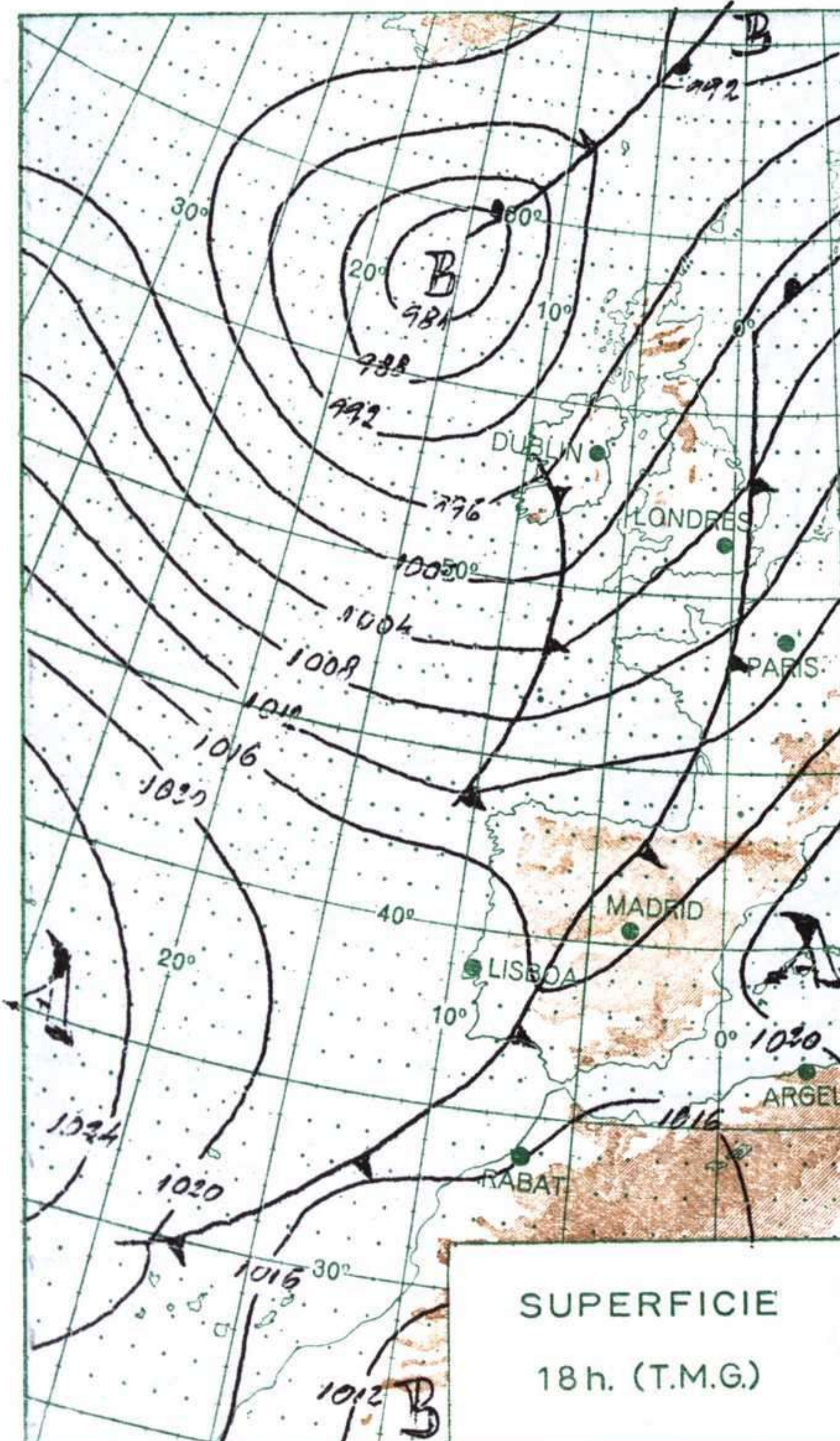
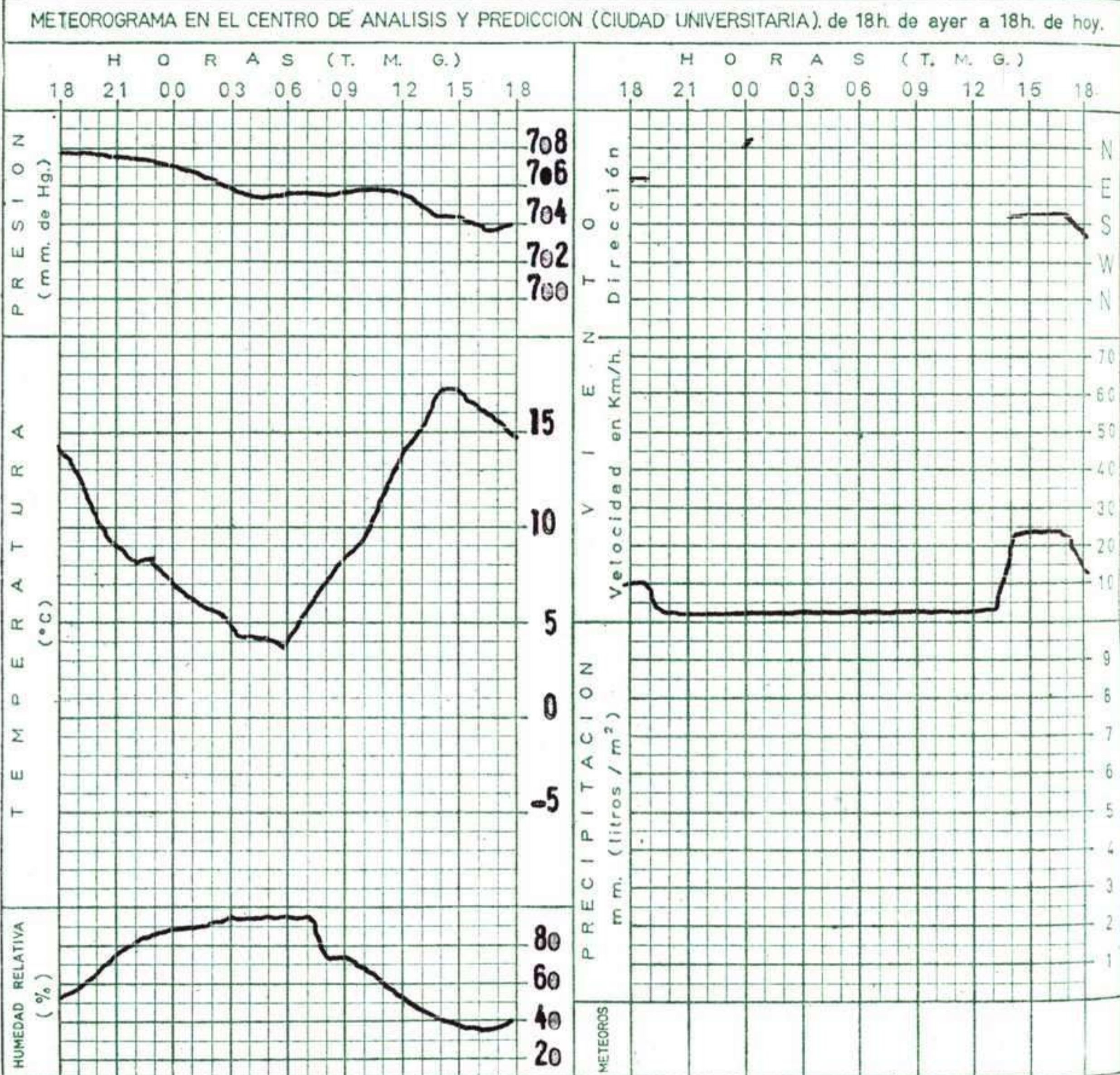
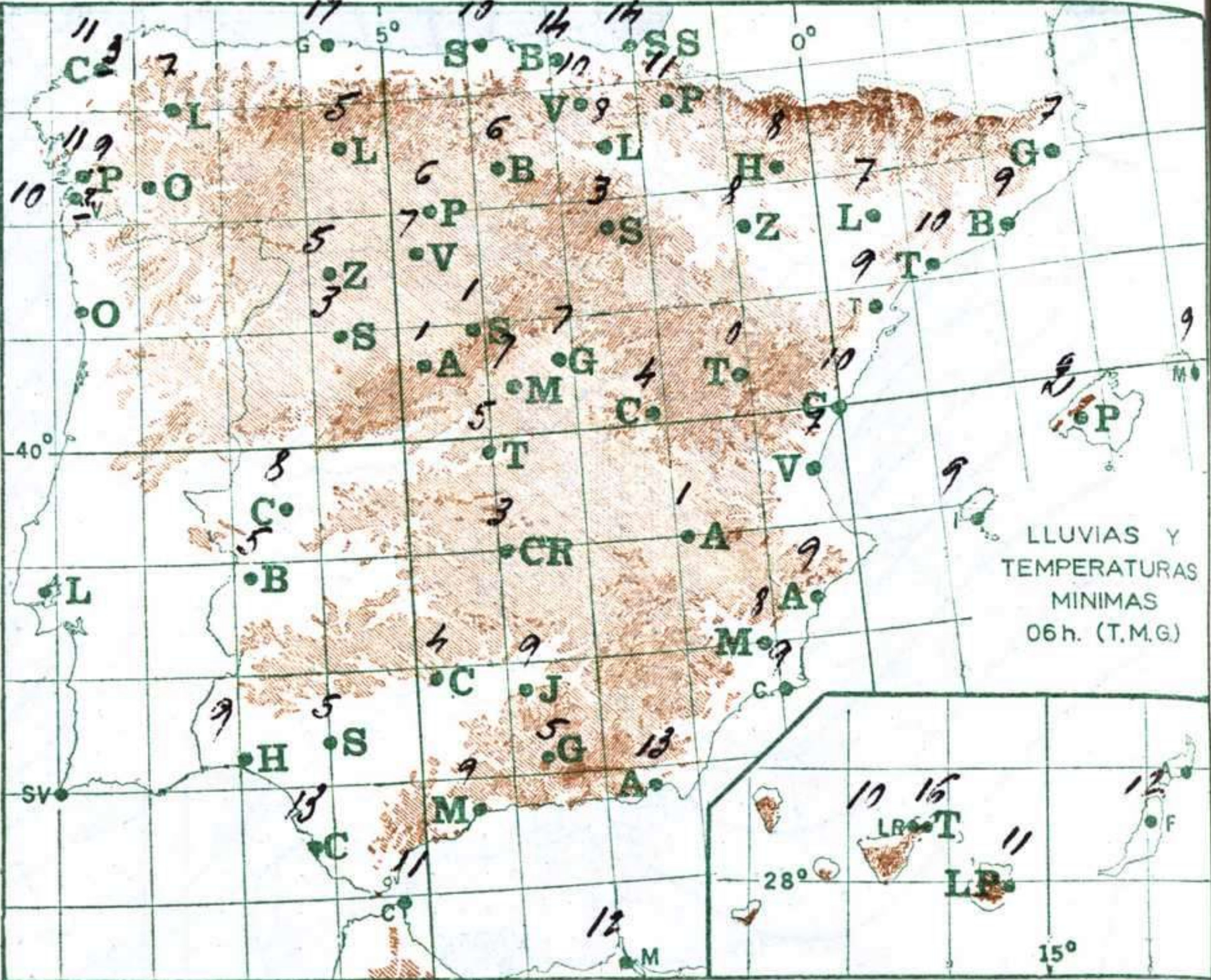
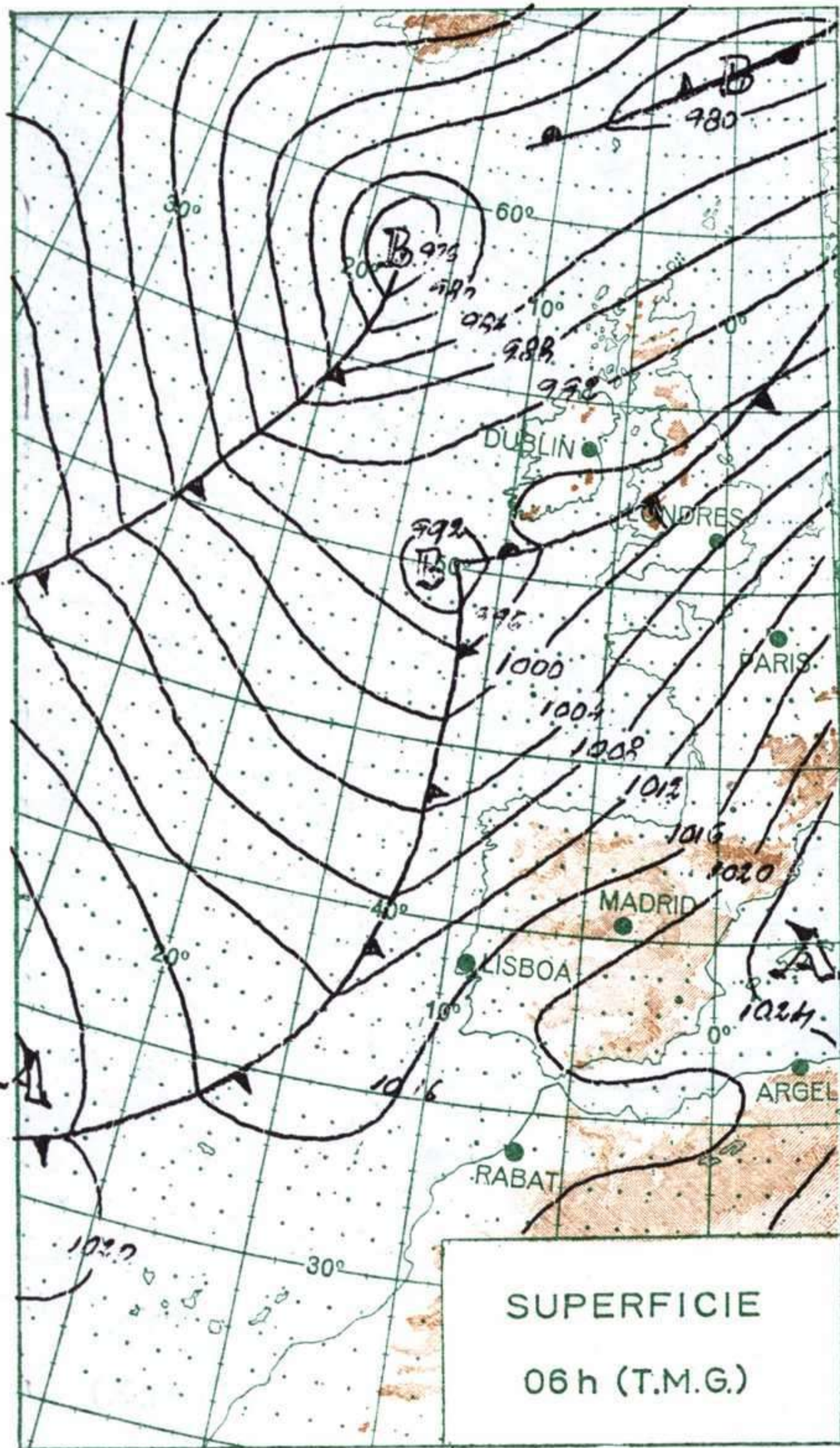
En la noche de hoy, cielo nuboso con claros y chubascos ocasionales en el oeste de Galicia. Cubierto con lluvias en Cantábrico que serán débiles y dispersas en Duero, Extremadura y Centro, extendiéndose de madrugada al alto Ebro. Nubosidad variable en el resto del país. Mañana continuará nuboso con claros y chubascos débiles ocasionales en la costa atlántica de Galicia, nuboso en bajo Duero, Extremadura y sistema Central. Nuboso en Andalucía, Levante y con lluvias débiles en Baleares, mejorando en el transcurso del día. Nubosidad variable en Canarias con nordeste flojo. En la Península los vientos serán de componente oeste flojos, moderados en Galicia y Extremadura. Las temperaturas descenderán ligeramente.





ALTITUDES >2000 2000 1000 500 0 Mts.





R A D I O S O N D E O S

La Coruña — 08 001						Zaragoza — 08 159						Madrid/Barajas — 08 221						Palma/Son Bonet - 08 302						Sta. C. Tenerife — 60 020					
Sondeo a 00 h. (TMG)						Sondeo a 00 h. (TMG)						Sondeo a 00 h. (TMG)						Sondeo a 00 h. (TMG)						Sondeo a 00 h. (TMG)					
Presiones tipo						Presiones tipo						Presiones tipo						Presiones tipo						Presiones tipo					
PPP	hhh	TT	DD	dd	ff	PPP	hhh	TT	DD	dd	ff	PPP	hhh	TT	DD	dd	ff	PPP	hhh	TT	DD	dd	ff	PPP	hhh	TT	DD	dd	ff
1000	109	11	50	20	18	1000						1000	181					1000	215	10	20	23	04	1000	169	15	57	00	00
850	1447	5	64	20	34	850						850	1530	7	58	21	14	850	1554	5		17	12	850	1488	12			00
700	3004	-5				700						700	3094	-3	59	21	27	700	3108	-5		22	14	700	3084	3			00
500	5560	-21	60			500						500	5680	-22		21	29	500	5660	-23		18	19	500	5730	-13			30
400	7170	-33	32			400						400	7290	-34		20	22	400	7240	-37		18	06	400	7400	-24			30
300	9120	-50				300						300	9240	-50		22	30	300	9170	-52		09	10	300	9450	-36	45		30
250	10280	-61				250						250	10410	-60		23	25	250	10330	-60		09	19	250	10700	-42			30
200	11640	-71				200						200	11770	-70		23	35	200	11700	-65		05	12	200	12180	-51			31
150	13380	-62				150						150	13490	-62				150	13470	-61		25	17	150	13990	-62			30
100						100						100	16010	-59				100	16000	-59		25	19	100	16470	-65			30
70						70						70						70						70					
Puntos notables						Puntos notables						Puntos notables						Puntos notables						Puntos notables					
PPP	TT	DD	PPP	TT	DD	PPP	TT	DD	PPP	TT	DD	PPP	TT	DD	PPP	TT	DD	PPP	TT	DD	PPP	TT	DD	PPP	TT	DD	PPP	TT	DD
1006	12	50	251	-61								947	7	36	178	-75		1020	8	11	308	-50		1016	16	58			
939	6	33	204	-71								917	11	57	165	-63		1003	10	11	215	-67		920	9	50			
876	5	60	182	-71								748	0	61				968	10	58	160	-61		650	0				
707	-5		172	-62								700	-3	67				910	5	60				400	-24				
694	-5		147	-62								623	-6					860	5	64				335	-32	56			
561	-16											493	-23					660	-8					242	-44				
493	-22	60										389	-35					568	-18					133	-66				
353	-40	15										277	-55					450	-31										
Sondeo a 12 h. (TMG)						Sondeo a 12 h. (TMG)						Sondeo a 12 h. (TMG)						Sondeo a 12 h. (TMG)						Sondeo a 12 h. (TMG)					
Presiones tipo						Presiones tipo						Presiones tipo						Presiones tipo						Presiones tipo					
PPP	hhh	TT	DD	dd	ff	PPP	hhh	TT	DD	dd	ff	PPP	hhh	TT	DD	dd	ff	PPP	hhh	TT	DD	dd	ff	PPP	hhh	TT	DD	dd	ff
1000	94	10	30	24	12	1000						1000	156					1000	202	17	61	16	06	1000					
850	1420	-1	24	24	37	850						850	1508	5	59	22	21	850	1559	7	62	17	19	850					
700	3095	-8	26	23	57	700						700	3071	-3	66	21	26	700	3132	-2		18	25	700					
500	5460	-25				500						500	5640	-22	64	25	45	500	5720	-21		17	27	500					
400	7050	-35	57			400						400	7250	-32	35	23	45	400	7330	-33		19	14	400					
300	8980	-53				300						300	9210	-50		24	55	300	9290	-48		24	14	300					
250						250						250	10380	-61		21	35	250	10470	-55		24	14	250					
200						200						200	11720	-70		23	50	200	11870	-63		32	21	200					
150						150						150	13460	-63		23	40	150	13660	-60		22	14	150					
100						100						100	15970	-60		23	35	100	15910	-56		24	19	100					
70						70						70						70						70					
Puntos notables						Puntos notables						Puntos notables						Puntos notables						Puntos notables					
PPP	TT	DD	PPP	TT	DD	PPP	TT	DD	PPP	TT	DD	PPP	TT	DD	PPP	TT	DD	PPP	TT	DD	PPP	TT	DD	PPP	TT	DD	PPP	TT	DD
1004	10	26	454	-31								945	12	58	276	-56		1018	19	62									
982	9	39	364	-40	44							888	7	56	218	-69		913	9	56									
812	-3	20	263	-61								755	1	70	182	-71		890	9	58									
788	-3	59										708	-3	66	160	-64		785	4	71									
716	-8	34										694	-2	68				595	-10										
659	-11	27										505	-22	65				293	-49										
575	-21	62										425	-28	38				200	-63										
493	-25											350	-40	30															

Estación	Mahón		Málaga		Mahón															
	Indicativo	314	482	314																
Día/hora	24/06	24/18	24/18																	
Altitud	dd ff	dd ff	dd ff	dd ff	dd ff	dd ff	dd ff	dd ff	dd ff	dd ff	dd ff	dd ff	dd ff	dd ff	dd ff	dd ff	dd ff	dd ff	dd ff	dd ff
Tierra																				
1.000	15	09	17	06	16	08														
1.500	16	10	14	16	19	16														
2.000	18	10	23	18	19	22														
3.000	20	08	22	24	18	25														
4.000					19	30														
5.500					18	32														
7.000																				
9.000																				
10.500																				
12.000																				

