



MINISTERIO DEL AIRE

Boletín diario del Servicio Meteorológico Nacional

AÑO IX
2.ª EPOCA
Núm. 25

MADRID, LUNES 25 DE ENERO DE 1960

PRECIOS DE SUSCRIPCIÓN: España, ptas. año. Extranjero, ptas. año. OFICINA CENTRAL METEOROLÓGICA. Apartado 285. MADRID. Teléfono 25 92 33

ESTACIONES	TEMPERATURA		PRECIPITACION		Horas de sol	ESTACIONES	TEMPERATURA		PRECIPITACION		Horas de sol	ESTACIONES	TEMPERATURA		PRECIPITACION		Horas de sol
	Máx.	Mín.	Noche	Día			Máx.	Mín.	Noche	Día			Máx.	Mín.	Noche	Día	
La Coruña...	13	9	ip		0.7	Navacerrada (*)	0	-2	3	3		Castellón ...		11	ip		3.6
Vares ...	10	7	1	1		Barajas...	10	6	1	ip	0.4	Játiva ...	21	7			5.0
Monteventoso...	11	8	2	5		Madrid...	8	5	ip	ip	0.4	Valencia ...	18	13	2		3.5
Otero de Rey...	10		x	1		Getafe...	10	5		ip	0.1	C. S. Antonio...	17	8			
Finisterre ...	13		x	8		Alcalá ...				x	x	Alcoy ...	15				
Santiago (A.)...	12	6	2	25	0.0	Toledo...	10	7		ip	1.1	Alicante ...	18	12			8.0
Vigo ...	14	9	1	26		Cuenca...	8	4	2		0.0	Rabasa...	16	11			8.2
Ponferrada ...	7	6	1	13		Molina...		5	5	x	3.5	Murcia...	19	12			8.3
						Ciudad Real ...	11	7			1.5	Alcantarilla ...	18	10			8.2
						Albacete ...	11	8			3.8	San Javier... ..	18	6			
						Cáceres... ..	11	7	1	1		C. Galeras... ..	14	11			
						Badajoz ...	14	9		1	4.4						
Gijón ...	11	10	8	6	1.5	Vitoria...	9		x	1		Sevilla... ..	16	8			
Cabo Mayor...	13	10	5	ip		Logroño ...	12	6	1	1	1.3	Córdoba ...	15	7			0.0
Santander...	13	10	2	ip	4.7	Pamplona...	13	7	1			Jaén ...	14	8			
Punta Galea ..	14	9	5			Candanchu (*)	4	0	32	4		Granada (A.)...	13	6	ip		1.5
Sondica ...	14		x			Monflorite..	11	5	10	ip	0.0	Cartuja... ..	13	6			
Igueldo... ..	12	8	2	ip	3.5	Veruela... ..	10			x		Huelva... ..	17	10			2.0
						Calatayud...	12	7	1			Jerez ...	16	8			
León ...	6	2	ip	10	2.3	Daroca... ..	10			x		San Fernando...	17	12			3.3
P. Sanabria ...			x	x		Sanjurjo ...	14	8	2	ip	0.0	Tarifa ...	16	13	1		
Zamora ...	10	6	2	1	1.0	Zaragoza ...	14	9		ip		Málaga... ..	20	11			6.3
Palencia ...	8	5		2		Valenzuela..	14	8	5			Almería ...	17	11			7.6
Villafraía ...	6	4	1	6	0.3	Calamocha..	9	5	3		0.3	Ibiza ...	16	14	ip		
Burgos... ..	6	4	1	5	1.0	Teruel ...	10	6				P. Mallorca ...	18	9	ip		
Valladolid...	9	5	2	2	3.1							Mahón... ..	16	10			
Villanubla...	8	2		2	3.0							S. C. Tenerife.	23	19			
Soria ...	6	1	4	1	0.0	Lérida... ..	14	7	5	ip	0.0	Izaña (*) ...	18	4			
Salamanca...	12	5	1	1	2.5	La Molina (*)				x	x	Gando... ..	22	16			
Avila ...	8	3	ip			Gerona... ..	12	9	ip			Los Rodeos ...	16	13	1	6	
Segovia ...	x	4	3	x	2.0	Cabo Bagur ...	17	11	2			Fuerteventura ..	20	16			
						Barcelona... ..	15	10	9		0.0	Lanzarote... ..	23	12			
						Prat ...				x	x						
						Montserrat (*)	2	0	5		1.9	Melilla... ..	20	13			
						Reus ...	17	9	2		3.2	Ifni ...	20	x			
						Tortosa... ..	18	8			0.7	V. Cisneros ...	20	x			

TEMPERATURAS EXTREMAS
(de las Capitales Peninsulares)

MAXIMA: 20° en Málaga.

MINIMA: 1° en Soria.

Observaciones de MADRID
(Parque del Retiro)

TEMPERATURAS

Máx. 7,9 a 16,00 h.
Mín. 5,4 a 8,00 h.
a 1 h. 8,0 a 13 h. 8,0
a 7 h. 5,8 a 18 h. 7,9

PRESIONES

Máx. 707,0 mm. a 11,00 hoy
Mín. 701,7 mm. a 18,00 ayer
a 1 h. 702,7 a 13 h. 705,7
a 7 h. 705,3 a 18 h. 704,3

VIENTO

Velo. máx. 15 m/s a 23,50
Dirección: Suroeste.
Recorrido en 24 horas 350 km.

(*) Estaciones situadas a más de 1.600 metros sobre el nivel del mar.
NOTA. — Los datos de este Boletín comprenden las observaciones desde las 18 h. T. M. G. de ayer a las 18 h. T. M. G. del día de hoy.

Las horas de sol corresponden al día de ayer.

INFORMACION GENERAL DE LAS ULTIMAS 24 HORAS (DE 19 HORAS DE AYER A 19 HORAS DE HOY, HORA OFICIAL).

En la pasada noche ha continuado el régimen de chubascos en toda la mitad norte de la Península y Baleares y en puntos muy aislados de Levante y Andalucía. También se han producido algunas iloviznas débiles en Canarias. Disminuyó notablemente la nubosidad en Levante y Andalucía.

Durante el día se han producido lluvias en toda la vertiente atlántica, Cantábrico y cuenca alta y media del Ebro. Las precipitaciones han sido moderadas o intensas en Galicia y débiles o moderadas en el resto de las regiones especificadas. En la vertiente mediterránea la nubosidad ha sido variable.

PREDICCIÓN PARA EL MARTES DIA 26.

El área de lluvias se extenderá a Cataluña y más debilmente a Levante y Baleares. Por el oeste penetrará una nueva perturbación que producirá nuevas precipitaciones, principalmente en la mitad norte de la Península.

AVISO ESPECIAL PARA BARCOS PESQUEROS Y NAVEGACION DE CABOTAJE.

Fuerte marejada en Finisterre y San Vicente. Marejadilla con alguna marejada local en el resto del litoral.

RADIOSOND EOS

pp	hhh	TT	T _d	T _d	dd	ff	pp	hhh	TT	T _d	T _d	dd	ff
Estación VALENZUELA Indicativo 159 Día/hora 24/23							Estación Indicativo Día/hora						
1000	83						977	13	7				
850	1435	4	0	25	29		800	0	-2				
700	2987	-4	-22	25	26		770	-1	-6				
500	5540	-23	-32	22	36		526	-21	-35				
400	7130	-37		22	45		456	-29	-41				
300	9070	-50		20	70		358	-43					
250	10250	-53		21	70		352	-42					
200	11690	-52		24	43		220	-50					
150	13550	-50		25	19		185	-54					
100	16160	-55		27	10		132	-54					
							106	-53					

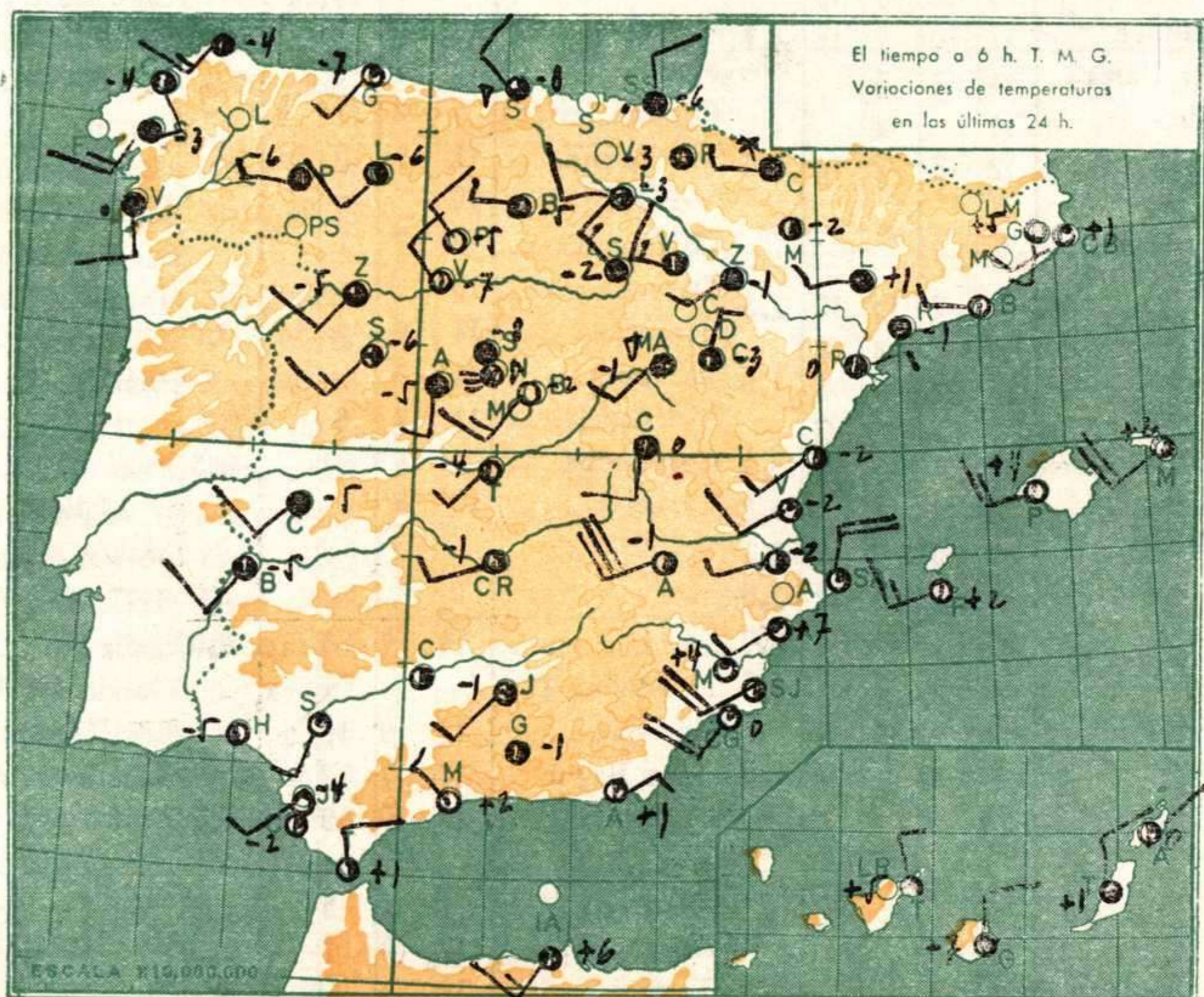
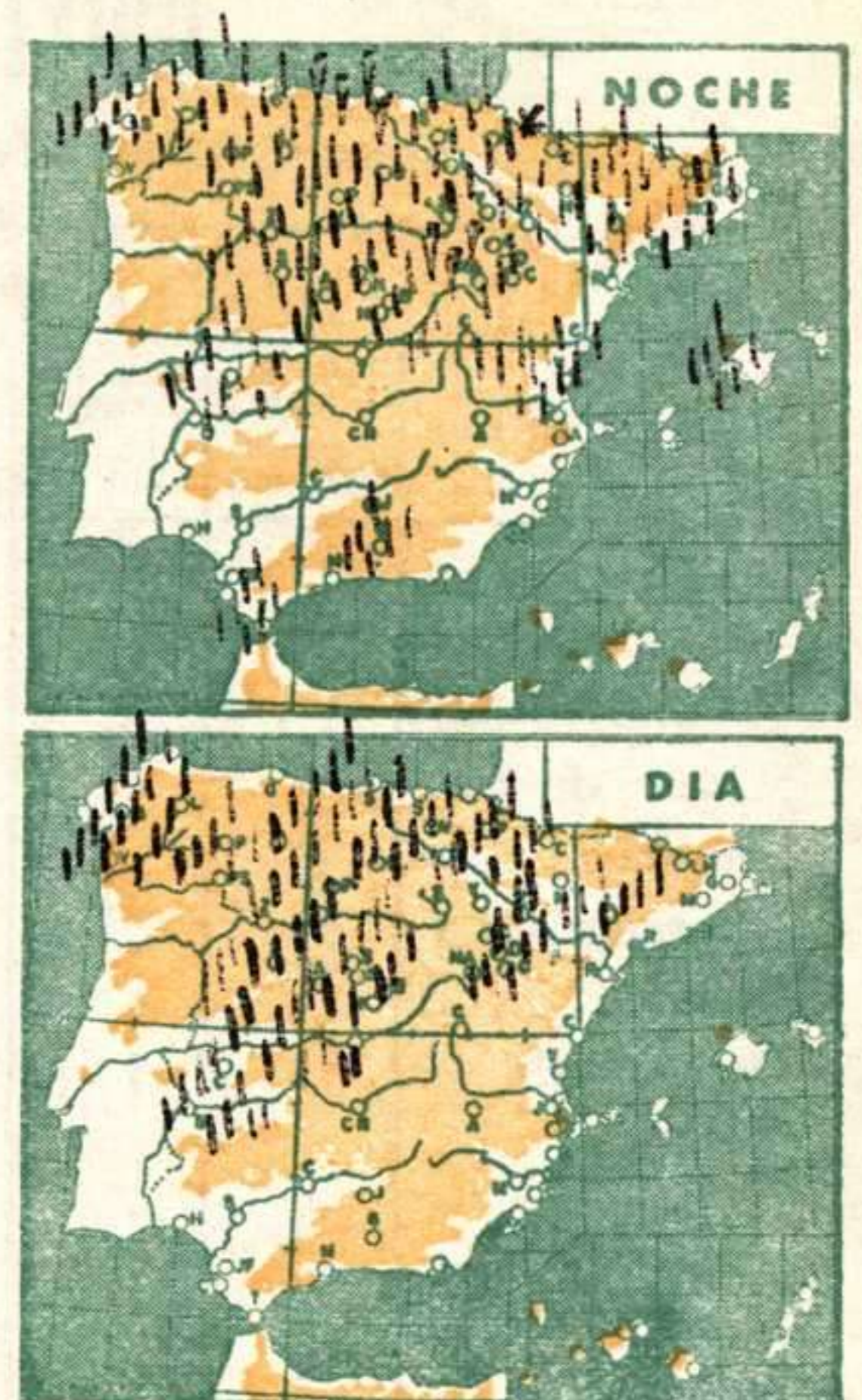
pp	hhh	TT	T _d	T _d	dd	ff	pp	hhh	TT	T _d	T _d	dd	ff
Estación VALENZUELA Indicativo 159 Día/hora 24/23							Estación Indicativo Día/hora						
1000							1000						
850							850						
700							700						
500							500						
400							400						
300							300						
250							250						
200							200						
150							150						
100							100						



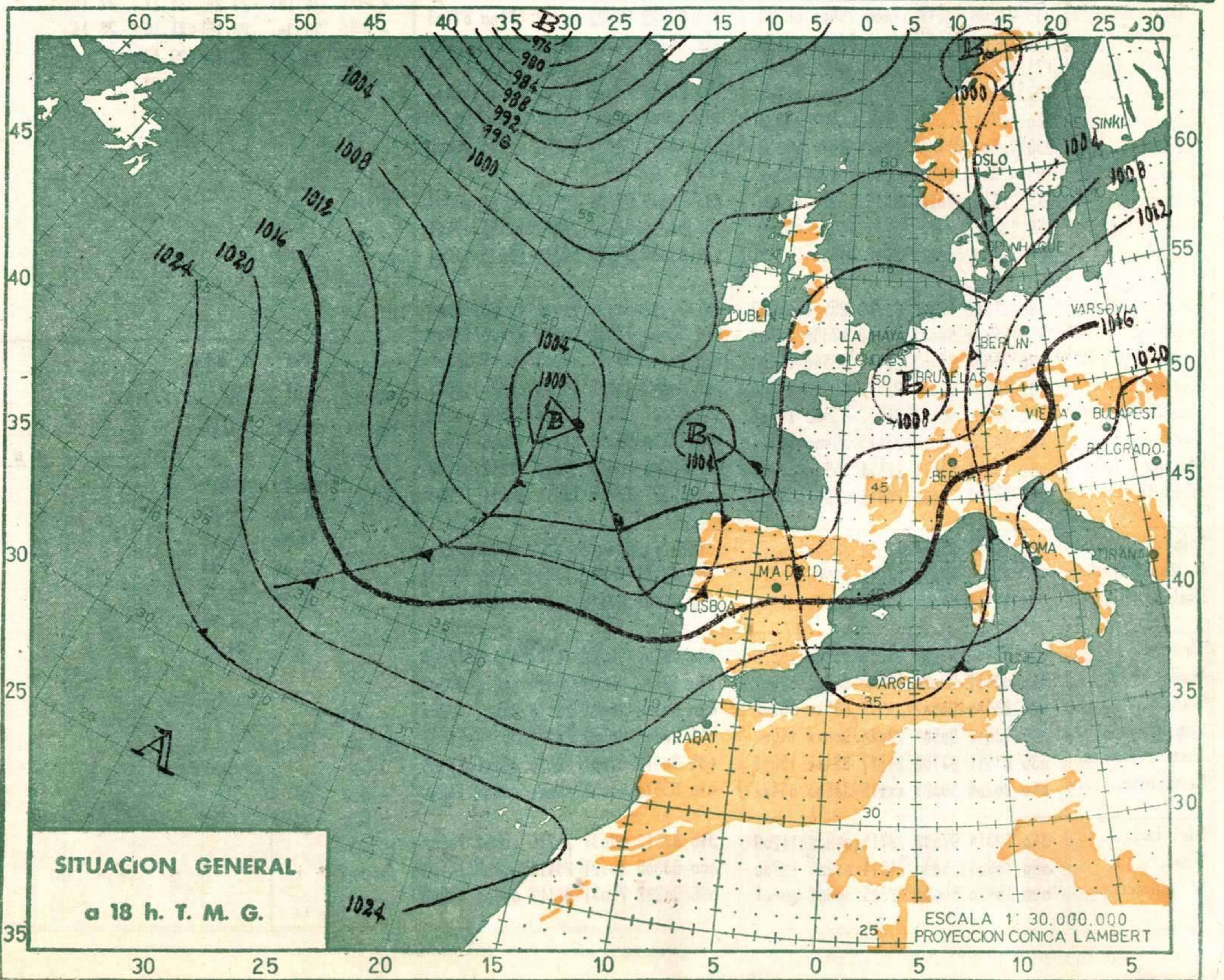
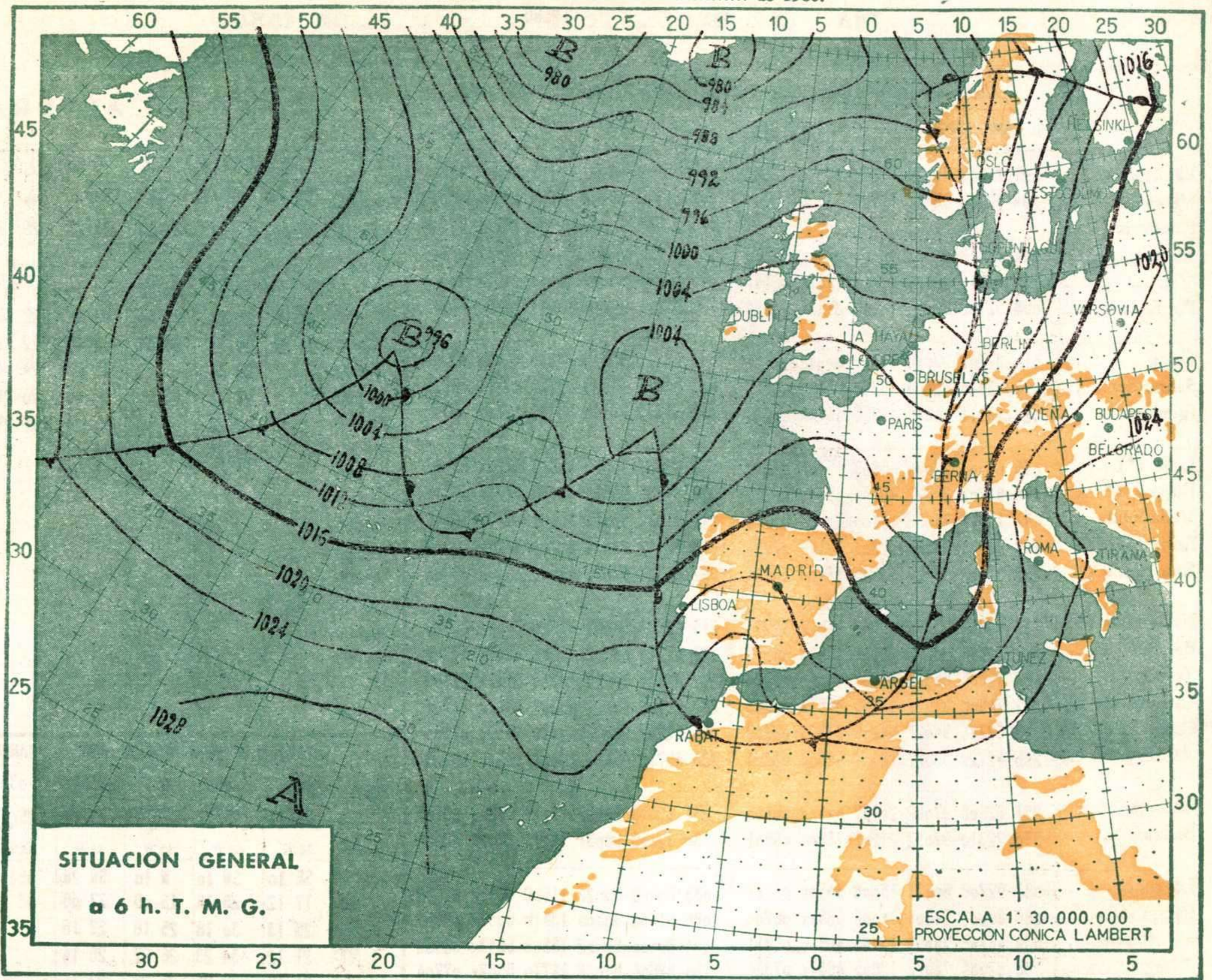
pp	hhh	TT	T _d	T _d	dd	ff	pp	hhh	TT	T _d	T _d	dd	ff
Estación BARAJAS Indicativo 221 Día/hora 25/00							Estación Indicativo Día/hora						
1000	107						939	7	6	24	16		
850	1446	3	2	25	42		750	-3	-3	28	35		
700	2992	-6	-7	28	40		500	-23	-27				
500	5534	-23	-27				360	-42	-51				
400	7120	-36	-43				312	-51					
300	9050	-50					273	-49					
250							150	-55					
200	11690	-51					117	-53					
150	13550	-54					100	-56					
100	16140	-56											

pp	hhh	TT	T _d	T _d	dd	ff	pp	hhh	TT	T _d	T _d	dd	ff
Estación VALENZUELA Indicativo 159 Día/hora 25/11							Estación Indicativo Día/hora						
1000	146						984	10	4				
850	1482	1	-8	26	22		775	-4	-5				
700	3013	-8	-23	27	26		710	-8	-22				
500	5560	-13		29	40		864	-8	-25				
400	7140	-37		35	48		635	-10					
300	9050	-53		31	54		607	-13	-29				
250	10210	-51		28	44		558	-18	-29				
200	11660	-51		27	36		540	-18	-34				
150	13520	-49		28	37		274	-58					
100	16150	-55		26	16		179	-54					
							163	-53					
							132	-53					

pp	hhh	TT	T _d	T _d	dd	ff	pp	hhh	TT	T _d	T _d	dd	ff
Estación LA CORUÑA Indicativo 001 Día/hora 25/12							Estación Indicativo Día/hora						
1000	75	9	7	18	12		1002	9	7	18	06		
850	1405	2	-0	22	29		934	5	4	19	31		
700	2946	-7	-7	26	40		905	6	2	20	32		
500	5490	-24	-29	25	56		810	-0	-2	24	35		
400	7077	-36	-44				743	-4	-4	26	31		
300	9020	-48					586	-15	-18	24	48		
250							374	-40	-47				
200	11640	-51					256	-54					
150	13510	-49					225	-54					
100	16130						189	-51					
							170	-53					
							155	-50					

pp	hhh	TT	T _d	T _d	dd	ff	pp	hhh	TT	T _d	T _d	dd	ff
Estación PALMA DE MCA Indicativo 302 Día/hora 25/12							Estación Indicativo Día/hora						
1000	143	15	9	26	12		1011	16	10	29	15		
850	1492	4	-4	30	18		890	5	-11	31	18		
700	3033	-8	-15	25	40		878	6	-2	31	18		
500	5558	-24		27	33		688	-9	-20	25	40		
400	7139	-37		28	39		517	-23		27	32		
300	9060	-51		25	59		322	-49		27	46		
250							253	-57					
200	11650	-54					172	-51					
150							121	-55					
100													





	OBSERVACIONES a 6 h.										OBSERVACIONES a 18 h.										VIENTO EN ALTURA						
	iii	Hddff	VVwwW	PPPTT	N _h C _h L _h C _M C _N	T _d T _d app	iii	Hddff	VVwwW	PPPTT	N _h C _h L _h C _M C _N	T _d T _d app	Estación	BADAJOS	SEVILLA	MAHON	GANDO	LOGROÑO	TORTOSA								
La Coruña ...	001	71905	70028	13208	5855x	07822	001	82308	62028	08711	894xx	09113	Indicativo	330	391	314	030	084	238								
Vares ...	004	72314	58021	11509	56080	07703	004	82314	58022	08910	890xx	08803	Día y hora	25/00	24/23	24/23	24/23	25/12	25/12								
Finisterre ...							040	82719	96022	09911	88xxx	11214	Altitud	dd ff	dd ff	dd ff	dd ff	dd ff	dd ff								
Santiago (A.)...	042	82012	97252	15109	883xx	07809	042	82312	97022	10109	68432	07209	Tierra	W 20	SW 10	SW 20	NW 10	V 20	NW 20								
Vigo ...	046	81606	57601	xxxxx	6632x	08107	046	82004	58038	10012	6932x	11400	500	27 26	28 23	23 34	02 32	27 06	30 13								
Ponferrada ...	053	82702	92216	15906	3752x	03804	053	82705	95636	10005	83752	01483	1.000	28 34	29 27	23 39	03 38	22 12	32 19								
Gijón ...	014	22202	98016	14610	00942	07105	014	81102	96616	07910	8052x	08504	1.500		26 31		05 23	24 14	32 31								
Santander...	023	62910	96808	15710	68400	06223	023	61810	96028	08012	39411	05720	2.000		27 31		06 19	26 24									
Igueldo ...	027	83111	60616	14308	854xx	08229	027	51812	70116	08712	556xx	03724	2.500		27 23		05 13	26 24									
León (*) ...	055	42509	97030	45803	45400	03013	055	82007	96026	42306	872xx	05501	3.000		27 31		04 12										
Burgos (*) ...	076	82702	95022	45604	854xx	04217	076	81806	95616	43006	6732x	06611	4.000				02 21										
Valladolid...	141	13407	75030	16105	15500	03211	141	81814	50025	10009	6947x	06611	5.000														
Soria (*) ...	148	82914	93028	52304	871xx	02223	148	82012	94015	51104	872xx	03607	5.500														
Salamanca (*)	202	52412	97022	46205	54400	04101	202	82327	97022	43508	4542x	05708	6.000														
Navacerrada (*)	215	93606	90454	49352	9x0xx	52221	215	92714	90457	48500	9x0xx	00904	7.000														
Barajas...	221	42314	68021	18706	26430	04217	221	81710	65022	16408	4247x	07708	8.000														
Toledo...	272	12505	60030	19807	15500	05220	272	82004	70022	18210	845xx	07708	9.000														
Cuenca (*) ...	231	71808	97022	41005	3551x	04209	231	82708	97022	43207	884xx	04701	10.000														
Ciudad Real ...	348	62704	94021	xxxx9	37523	08209	348	82207	96032	xxx10	4752x	07400	11.000														
Albacete ...	280	42729	60022	18407	44600	03304	280	62710	65022	19808	46515	05903	12.000														
Cáceres ...	261	82508	97022	20107	8x5xx	06400	261	82018	98022	17011	875xx	09605	Estación	SNTANDER	VALNCIA	SEVLLA	PRAT	GANDO	VALENCIA								
Badajoz ...	330	72310	97022	21209	75500	08601	330	82006	96031	18413	6742x	09804	Indicativo	023	285	391	181	030	285								
Logroño ...	083	52708	60021	15008	54500	05227	083	60406	70022	11509	685xx	07612	Día y hora	25/11	25/12	25/11	25/11	25/11	25/12								
Pamplona...	086	80000	94505	14008	885xx	06209	086	81403	86505	13410	885xx	06709	Altitud	dd ff	dd ff	dd ff	dd ff	dd ff	dd ff								
Monflorite...	094	40000	75026	13006	46500	06311	094	80000	60602	15508	5643x	06400	Tierra	SE 10	SW 10	W 10	SW 20	NE 10	W 10								
Zaragoza ...	160	82504	70022	13805	4567x	07334	160	82604	80022	14710	6562x	07704	500	17 12	28 18	23 08	27 06	02 21	28 18								
Calamocha (*)	233	73206	97018	xxxx6	75500	06233	233	82322	97022	xxxx7	88400	07703	1.000	25 13	30 18	25 18	27 16		30 18								
Teruel ...	235	60000	60031	xxxx6	57620	02120	235	81803	75022	xxxx8	82600	xxxxx	1.500	21 12	30 23	26 27	28 14		30 23								
Lérida ...	171	82702	97006	11407	0092x	07104	171	82702	98022	14812	27672	07302	2.000	24 18	29 24	27 27	27 16		29 24								
Gerona ...	183	11801	35015	08910	12600	09608	183	60406	70022	11509	685xx	07612	2.500	26 30	28 16	31 16	28 14		38 16								
Barcelona...	180	12702	96021	11310	00940	08500	180	72704	96022	15513	65640	06021	3.000	25 24	28 16	29 43			28 16								
Tortosa ...	238	70702	94102	12308	4647x	08306	238	71103	98022	15714	14744	06003	4.000			29 23											
Castellón ...	286	42301	97021	13113	00970	043xx							5.000														
Valencia ...	285	22510	97012	13613	00970	07300	285	62507	97022	17814	35541	06301	6.000														
Alicante ..A...	358	12212	98010	16712	00940	06216	358	61808	98032	18212	15646	09401	7.000														
Alcantarilla ...	429	12708	60011	17912	14600	10317	429	63604	58022	19312	25676	11201	8.000														
Sevilla...	390	21802	62020	24208	25500	08207	391	73212	65021	21514	45470	12503	9.000														
Córdoba ...	410	xxxxx	50031	22208	47350	08303	410	80000	57032	20713	87400	11908	10.000														
Granada (A.)...	420	70000	96102	20707	55540	05300	420	20000	97021	x8909	00941	07508	11.000														
Huelva ...	383	10000	96020	22810	00930	09708	383	70402	96022	25513	2552x	12803	12.000														
San Fernando..	453	30000	96021	24912	33500	12704	453	82001	96052	22515	57529	12809	Estación	PRAT	VALNCIA												
Tarifa ...	458	43208	96056	23415	35400	12104	458	72710	96052	21915	48606	13907	Indicativo	181	285												
Málaga ...	482	13204	65011	21411	15500	07307	482	52703	70021	19815	15512	09803	Día y hora	25/17	25/17												
Almería ...	488	30703	70020	18911	00902	08303	488	52521	70111	19915	00941	12203	Altitud	dd ff	dd ff	dd ff	dd ff	dd ff	dd ff								
Ibiza ...	373	12714	65021	17615	00940	10311	373	42102	70012	20713	00902	12203	Tierra	NW 20	W 10												
P. de Mallorca.	302	12715	68020	14214	15540	05711	302	73207	70022	17915	00932	09411	500	31 08	26 22												
Mahón...	314	42418	57051	13812	38470	11105	314	72604	62021	16913	26478	12213	1.000	33 08	27 26												
Tenerife ...	020	52904	99022	25220	55500	15815	020	80000	99022	24220	65506	17605	1.500	33 08	28 33												
Izaña (**)	010	03412	99020	18506	00900	52607	010	43416	99022	18610	00906	64605	2.000	32 09	29 33												
Gando...	030	83510	60502	24518	855xx	16308	030	60304	65021	23118	25501	16804	2.500		28 30												
Los Rodeos ...	015	93612	90504	25014	9x0xx	14809	015	80306	98022	23714	852xx	14607	3.000		29 38												
Fuerteventura..	035	83611	97162	24117	854xx	15805	035	80410	97031	22416	18501	13704	4.000														
Lanzarote...	040	30206	59021	xxx15	34500	054xx	040	63610	60031	xxx20	00902	112xx	5.000														
Melilla...	340	72314	97032	23715	00932	11209	340	82512	98031	21716	00952	10803	6.000														
Ifni...	060	40904	65030	24514	00908	12700	060	63606	70021	23416	66408	14403	7.000														
V. Cisneros ...	096	10420	50030	22315	00901	00801	096	30222	75031	21119	00905	14808	8.000														

(*) Altura de la superficie isobara de 850 mb. se da en la casilla PPP, suprimiendo el milhar. (**) Idem 700 mb.