



MINISTERIO DEL AIRE

Boletín diario del Servicio Meteorológico Nacional

AÑO VIII
2.ª EPOCA
Núm. 166

MADRID, LUNES 15 DE JUNIO DE 1959

PRECIOS DE SUSCRIPCION: España, ptas. año. Extranjero, ptas. año. OFICINA CENTRAL METEOROLOGICA. Apartado 285. MADRID. Teléfono 25-92-33

ESTACIONES	TEMPERATURA		PRECIPITACION		Horas de sol	ESTACIONES	TEMPERATURA		PRECIPITACION		Horas de sol	ESTACIONES	TEMPERATURA		PRECIPITACION		Horas de sol
	Máx.	Mín.	Noche	Día			Máx.	Mín.	Noche	Día			Máx.	Mín.	Noche	Día	
La Coruña...	25	15			12.5	Navacerrada (*)	17	8				Castellón ...	25	14			11.3
Vares ...	18	14				Barajas... ..	28	13	5		6.8	Játiva ...	22	12			
Monteventoso..	23	12				Madrid... ..	27	14	2		7.5	Manises... ..					
Otero de Rey.	25	13				Getafe... ..	28	15			8.0	Valencia ...	28	14			11.6
Finisterre ...						Alcalá ...	28	13				C. S. Antonio.	24	13			
Santiago (A.)..	29	13		5	11.0	Toledo... ..	29	15			9.3	Alcoy ...					
Santiago ...	29	13		10	10.0	Cuenca... ..	23	9				Alicante ...	27	13			12.5
Vigo ...		18	3		13.2	Molina... ..	24					Rabasa... ..	26	12			11.8
Ponferrada ...	28	16	1	ip		Ciudad Real ...	30	15			13.0	Murcia... ..	25	15			12.6
						Albacete ...	24	10			10.9	Alcantarilla ...	26				
						Cáceres... ..	30	17				San Javier... ..	22				
						Badajoz ...	31	18			12.5	C. Galeras... ..	21	13			
Gijón ...	20	15	ip	ip	6.2	Vitoria... ..		8				Sevilla... ..					
Cabo Mayor...	24	16				Logroño ...	29	13			7.6	Córdoba ...		14			11.5
Santander...	22	16				Pamplona... ..	31	12				Jaén ...		17			
Punta Galea ...	24	14				Candanchu (*)	18	10				Granada ...	28	12	ip		12.7
Sondica ...	25	12				Monflorite.. ..	31	14			12.2	Cartuja... ..	28	12			
Igueldo... ..	22	14			9.3	Veruela... ..	26	9			14.1	Huelva... ..	24	18			11.5
						Calatayud... ..	28					Jerez ...	27	13			
León ...	26	11	4	14	0.8	Daroca... ..	25					San Fernando...	27	17			
P. Sanabria ...						Sanjurjo ...	31	12			12.2	Tarifa ...	23	17			
Zamora ...	25	12	ip	3		Zaragoza ...						Málaga... ..	24	16			
Palencia ...	25	15	7			Valenzuela... ..						Almería ...	29	18			13.7
Villafria ...	23	11	ip	ip	5.3	Calamocha... ..	25	x				Ibiza ...		16			13.2
Burgos... ..	24	11	ip		5.5	Lérida... ..	29	15		20	13.2	P. Mallorca ...	28	10			2.5
Valladolid... ..	26	12	ip		1.8	La Molina (*)						Mahón... ..	24	15			15.0
Villanubla... ..		11			3.3	Gerona... ..	30	12				S. C. Tenerife.		17			
Soria ...	23	10			9.0	Cabo Bagur ...	28	11				Izaña (*) ...					
Salamanca... ..	28	13		ip	6.5	Barcelona... ..	27	16			x	Gando... ..		17			
Avila ...	23	13				Prat ...		15			12.6	Los Rodeos ...		12			
Segovia ...						Montserrat (*)	18	9			10.7	Fuerteventura ..		17			
						Reus ...						Lanzarote... ..	27	15			
						Tortosa... ..	28	14			12.8	Melilla... ..	23	18			
												Ifni ...	22	x			
												V. Cisneros ...	24	16			

TEMPERATURAS EXTREMAS
(de las Capitales Peninsulares)

MAXIMA: 31° en Badajoz y Pamplona.

MINIMA: 8° en Vitoria.

Observaciones de MADRID
(Parque del Retiro)

TEMPERATURAS

Máx. 26,6 a 14,00 h.
Mín. 13,6 a 5,15 h.
a 1 h. 16,7 a 13 h. 25,2
a 7 h. 15,8 a 18 h. 24,5

PRESIONES

Máx. 707,9 mm. a 2,00...
Mín. 705,6 mm. a 17,00...
a 1 h. 707,8 a 13 h. 706,9
a 7 h. 707,4 a 18 h. 705,7

VIENTO

Velo. máx. 10 m/s a 19,00.
Dirección: Este-nordeste.
Recorrido en 24 horas 265 km.

(*) Estaciones situadas a más de 1.600 metros sobre el nivel del mar.
NOTA. — Los datos de este Boletín comprenden las observaciones desde las 18 h. T. M. G. de ayer a las 18 h. T. M. G. del día de hoy.

Las horas de sol corresponden al día de ayer.

INFORMACION GENERAL DEDUCIDA DE LAS OBSERVACIONES DE DIECINUEVE HORAS (HORA OFICIAL).

Durante el día de hoy se han desarrollado algunos núcleos tormentosos, principalmente en los sistemas montañosos. Fueron más activos en el extremo noroeste de la Península, en donde se produjeron algunas precipitaciones y a última hora de la tarde había particular actividad sobre los montes de Toledo.

PREDICCIÓN VALIDA PARA EL MARTES DIA 16.

Continuará la inestabilidad atmosférica y el riesgo tormentoso de distribución e intensidad irregular.

AVISO ESPECIAL PARA BARCOS PESQUEROS Y NAVEGACION DE CABOTAJE.

Fuerte marejada en Vizcaya y Finisterre con vientos del nordeste. Marajadilla o mar rizada en el resto del litoral.

RADIOSOND EOS

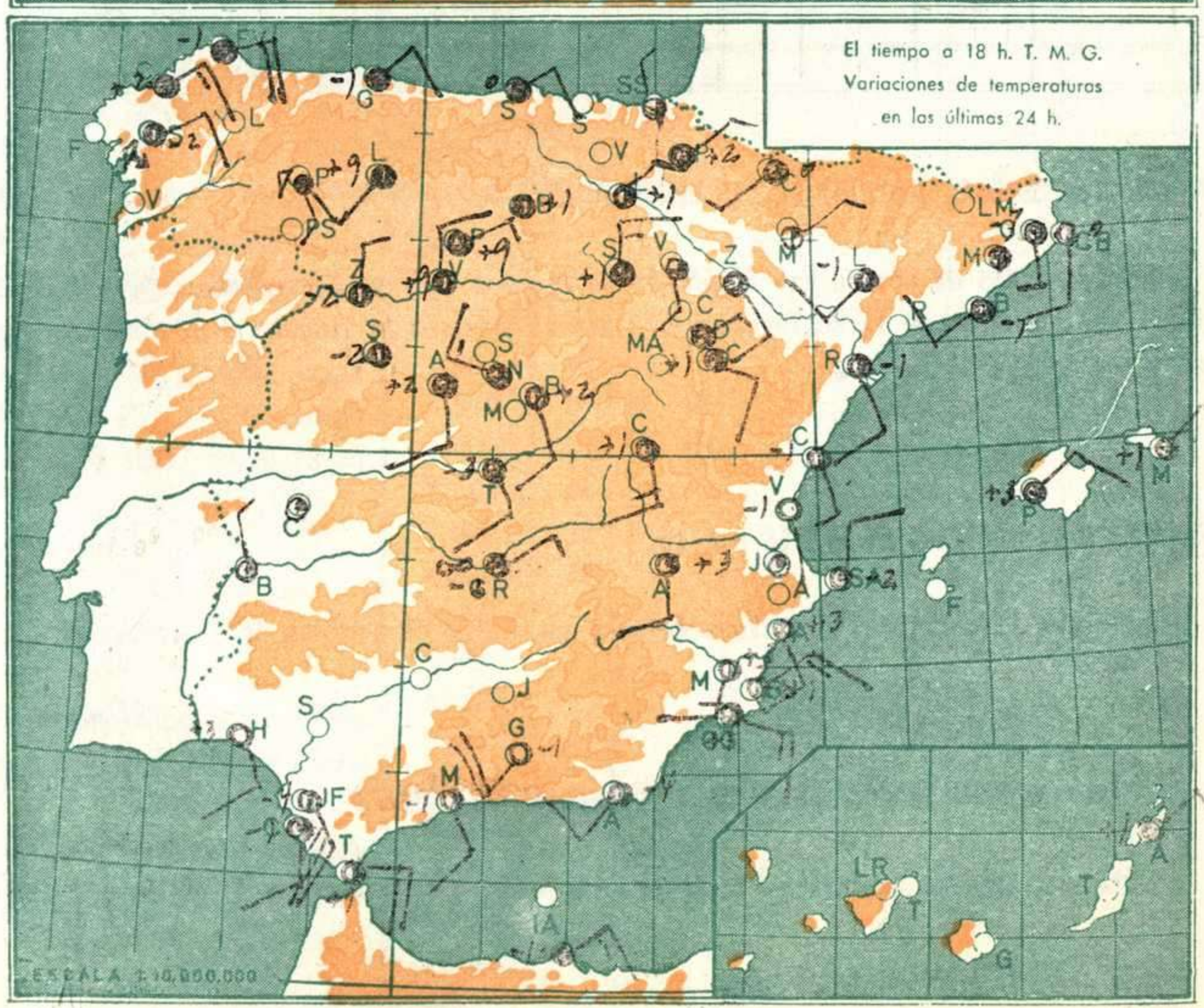
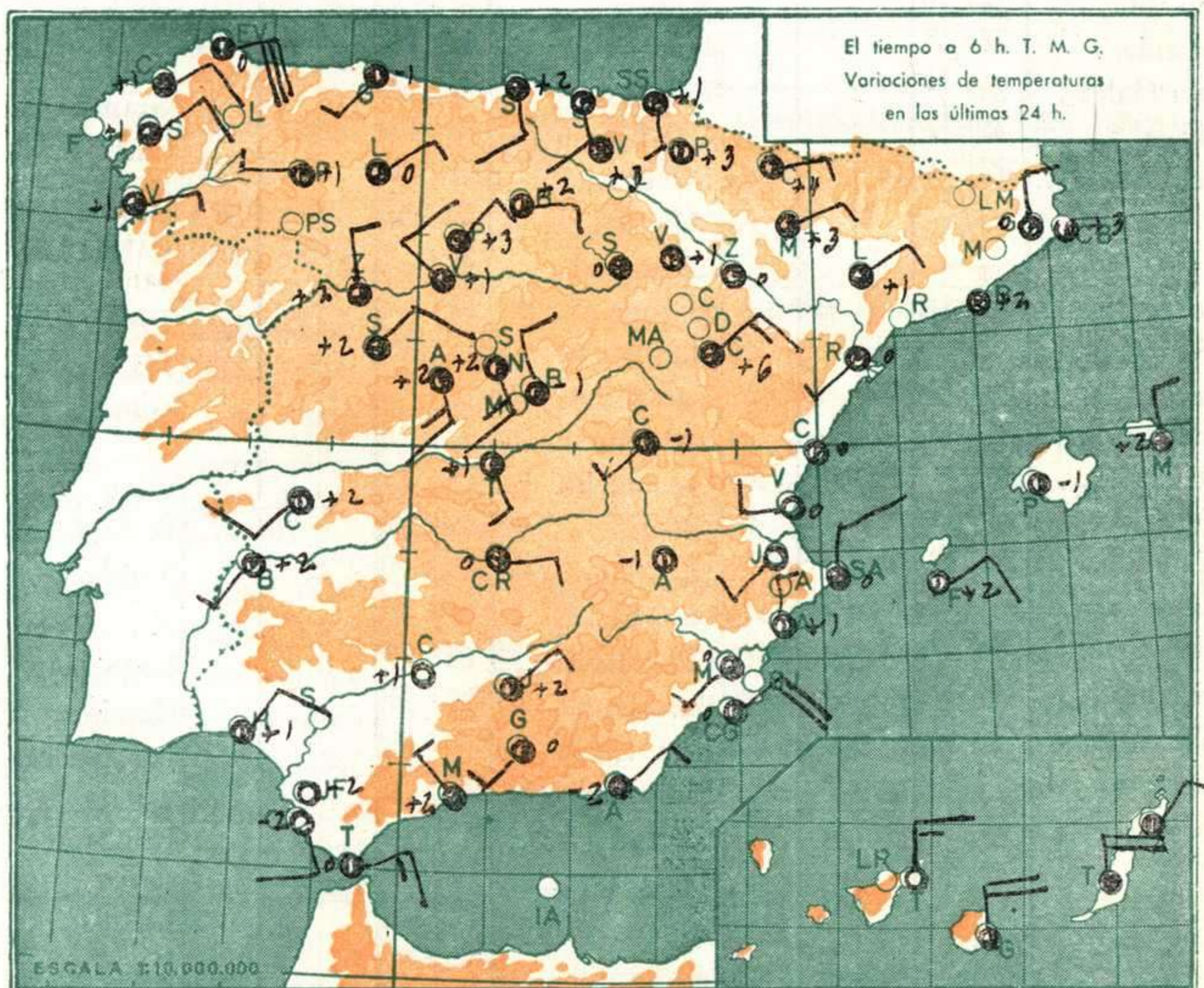
pp hhh TT T _d T _d dd ff				pp hhh TT T _d T _d dd ff				pp hhh TT T _d T _d dd ff										
Estación		Indicativo		Día/hora		Estación		Indicativo		Día/hora		Estación		Indicativo		Día/hora		
VALORES EN ISOBARAS TIPO	1000						VALORES EN ISOBARAS TIPO	1000					VALORES EN ISOBARAS TIPO	1000				
	850							850							850			
	700							700							700			
	500							500							500			
	400							400							400			
	300							300							300			
	250							250							250			
	200							200							200			
150						150						150						
100						100						100						

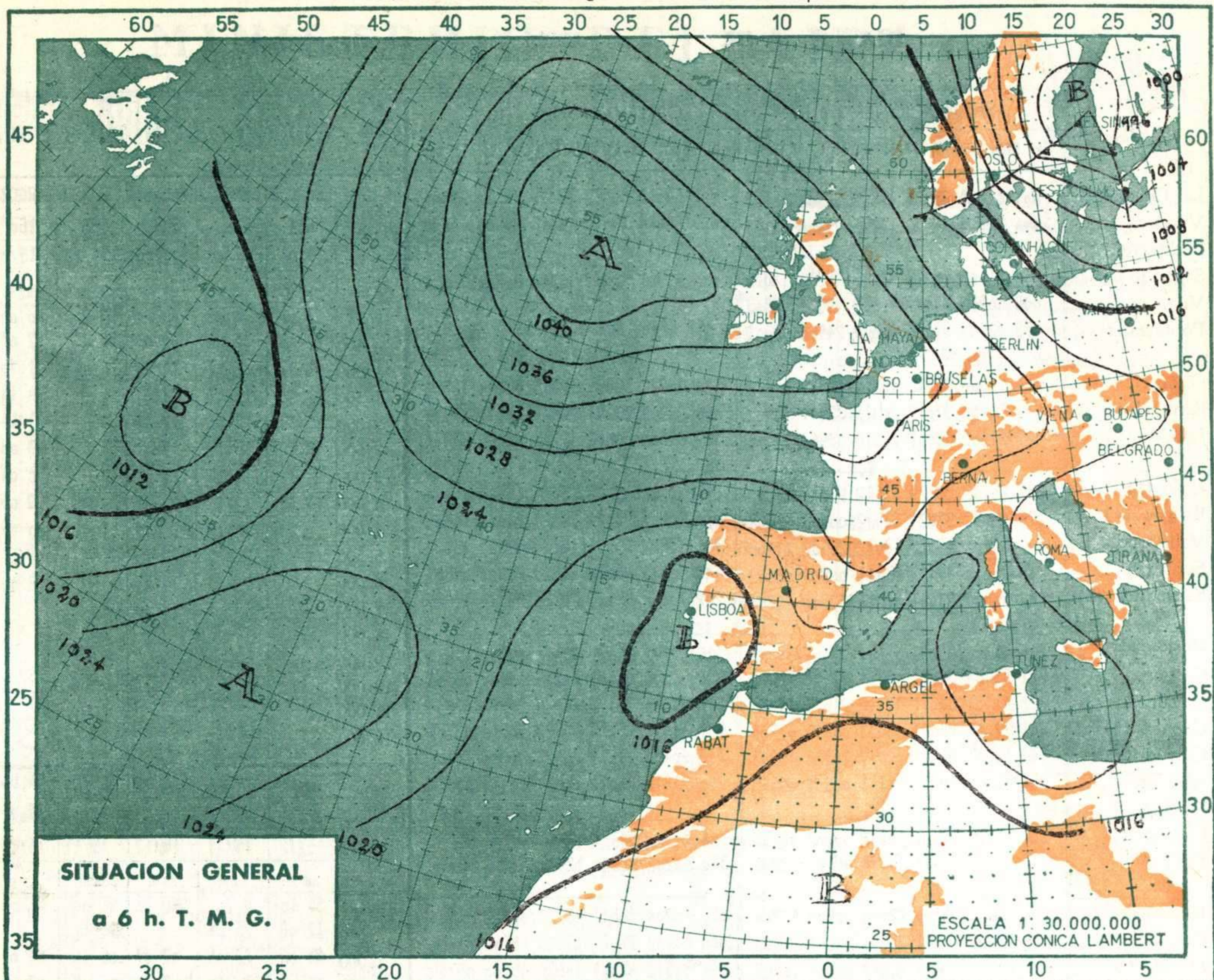
Estación		Indicativo		Día/hora	
VALORES EN ISOBARAS TIPO	1000				
	850				
	700				
	500				
	400				
	300				
	250				
	200				
150					
100					

Estación		Indicativo		Día/hora	
VALORES EN ISOBARAS TIPO	1000				
	850				
	700				
	500				
	400				
	300				
	250				
	200				
150					
100					

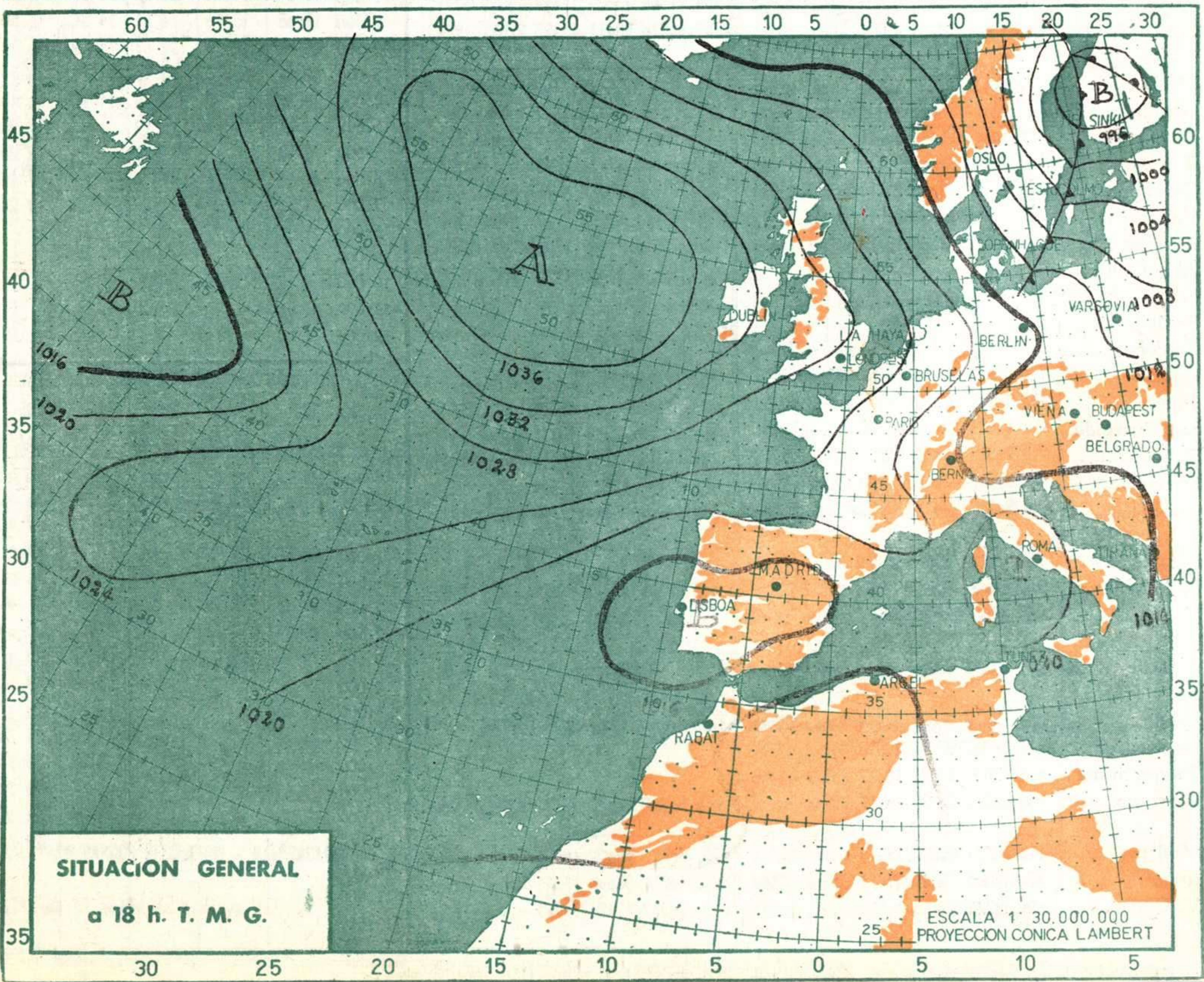
Estación		Indicativo		Día/hora	
VALORES EN ISOBARAS TIPO	1000				
	850				
	700				
	500				
	400				
	300				
	250				
	200				
150					
100					

Estación		Indicativo		Día/hora	
VALORES EN ISOBARAS TIPO	1000				
	850				
	700				
	500				
	400				
	300				
	250				
	200				
150					
100					





SITUACION GENERAL
a 6 h. T. M. G.



SITUACION GENERAL
a 18 h. T. M. G.

