



MINISTERIO DEL AIRE

Boletín diario del Servicio Meteorológico Nacional

AÑO IX
2.ª EPOCA
Núm. 118

MADRID, MIERCOLES 27 DE ABRIL DE 1960

PRECIOS DE SUSCRIPCIÓN: España, ptas. año. Extranjero, ptas. año. OFICINA CENTRAL METEOROLÓGICA. Apartado 285. MADRID. Teléfono 25 92 33

ESTACIONES	TEMPERATURA		PRECIPITACION		Horas de sol	ESTACIONES	TEMPERATURA		PRECIPITACION		Horas de sol	ESTACIONES	TEMPERATURA		PRECIPITACION		Horas de sol	TEMPERATURAS EXTREMAS (de las Capitales Peninsulares)
	Máx.	Mín.	Noche	Día			Máx.	Mín.	Noche	Día			Máx.	Mín.	Noche	Día		
La Coruña...	18	10			11.0	Navacerrada (*)	10	3		1		Castellón ...	19	12			11.8	TEMPERATURAS EXTREMAS (de las Capitales Peninsulares) MAXIMA: 26° en Málaga. MINIMA: 0° en Vitoria
Vares ...	16	10				Barajas..	22	6			12.6	Játiva ...	21	9				
Monteventoso	16	9				Madrid...	21	9			12.8	Valencia ...	20	11	ip	10.9		
Aero de Rey	18	4				Getafe...	21	5			13.0	C. S. Antonio	21	10				
Finisterre ...	17	12				Alcalá ...	22	4				Alcoy ...	22		3			
Santiago (A.)	19	9	ip	ip	7.5	Toledo...	21	12			12.5	Alicante ...	24	12	ip	11.6		
Vigo ...		12		x	11.3	Cuenca...	18	2		ip	12.1	Rabasa...	20	11	ip	11.2		
Ponferrada ...	20	9		ip		Molina...	18	0		ip	12.3	Murcia...	25	12		11.8		
Orense.....	19	11		ip		Ciudad Real	20	11			12.1	Alcantarilla		9		12.0		
						Albacete ...	21	10			12.8	San Javier...		12				
						Cáceres...	18	9				C. Galeras...	16	11				
						Badajoz ...	19	9			9.2							
Gijón ...	16	9			12.7	Vitoria...	15	0				Sevilla...	22	12			9.0	
Cabo Mayor...	15	10				Logroño ...	19	5			12.2	Córdoba ...		14				
Santander...	15	8			11.5	Pamplona...	18	7				Jaén ...	19	10				
Punta Galea ..	17	7				Candanchu (*)	11	2				Granada (A.)...	19	9		10.9		
Sondica ...	19	4				Monflorite..	18	7			12.2	Cartuja...	19	8				
Igueldo...	14	7			12.9	Veruela...	17					Huelva...	21	12		4.5		
						Calatayud...	21	4				Jerez ...	21	8				
León ...	19	5			12.0	Daroca...	18	2				San Fernando...	21	15		2.2		
P. Sanabria ...	14	5	ip		9.3	Sanjurjo ...	21	7			12.9	Tarifa ...	19	13				
Zamora ...		6				Zaragoza ...	22	8			12.6	Málaga...	26	16		1.2		
Palencia ...	17	6				Valenzuela..						Almería ...	21	14		10.5		
Villafria ...	14	2			11.3	Calamocha..												
Burgos...	15	3			12.8	Teruel ...	21	3				Ibiza ...	18	13		8.7		
Valladolid...	19	5			11.5							P. Mallorca ...	19	6		7.7		
Villanubla...	19	4			12.7							Mahón...	19	10		3.0		
Soria ...	18	2			12.1	Lérida...	21	8			12.2	S. C. Tenerife	24	17		8.6		
Salamanca...	19	7	4		12.8	La Molina (*)						Izania (*) ...	11	2		12.7		
Avila ...	16	5	1		13.1	Gerona...	20	10				Gando...	23	16		4.3		
Segovia ...	17	6	1		12.8	Cabo Bagur ..	17	12				Los Rodeos ...	17	11		11.0		
						Barcelona...	19	13			8.7	Fuerteventura		14		11.2		
						Prat ...		9			x	Lanzarote...	24	13				
						Montserrat (*)	4		4									
						Reus ...	19	9			x	Melilla...	24	12				
						Tortosa...	22	10			12.2	Ifni ...	21	x		12.7		
												V. Cisneros ..	23	15		11.5		

Observaciones de MADRID
(Parque del Retiro)

TEMPERATURAS

Máx. 20,7 a 14,00 h
Mín. 8,5 a 6,00 h
a 1 h. 12,1 a 13 h. 18,8
a 7 h. 10,0 a 18 h. 17,6

PRESIONES

Máx. 704,7 mm. a 9,00h.
Mín. 702,6 mm. a 16,00h.
a 1 h. 704,0 a 13 h. 703,8
a 7 h. 704,3 a 18 h. 703,0

VIENTO

Velo. máx. 12 m/s a 12,35h.
Dirección: Suroeste.
Recorrido en 24 horas 218 km.

(*) Estaciones situadas a más de 1.600 metros sobre el nivel del mar.
NOTA. — Los datos de este Boletín comprenden las observaciones desde las 18 h. T. M. G. de ayer a las 18 h. T. M. G. del día de hoy.

Las horas de sol corresponden al día de ayer.

INFORMACION GENERAL DE LAS ULTIMAS 24 HORAS (DE 19 HORAS DE AYER A 19 HORAS DE HOY, HORA OFICIAL).

En la pasada noche hubo nubosidad abundante en Galicia registrándose alguna llovizna débil y aislada. La nubosidad fué variable y escasa en las cuencas del Duero, Tajo y Guadiana y más abundante en Andalucía y en la costa Levantina. En el resto de España el cielo estuvo despejado o casi despejado.

Durante el día ha habido nubosidad variable en Galicia registrándose alguna llovizna aislada en el interior. Por la tarde se formaron núcleos tormentosos en el sur de la cuenca del Duero, en el Centro, sistema Ibérico y Pirineo catalán. En el resto de la Península hubo nubosidad variable, salvo en el Cantábrico y en el alto Ebro en que el cielo estuvo despejado o casi despejado. En Canarias el tiempo fué bueno con nubosidad muy escasa.

PREDICCIÓN PARA EL JUEVES DIA 28.

Chubascos por el cuadrante suroeste de la Península. Riesgo de núcleos tormentosos por el resto de España peninsular y Baleares, con la probable excepción de las regiones cantábrica y gallega.

AVISO ESPECIAL PARA BARCOS PESQUEROS Y NAVEGACION DE CABOTAJE.

Marejadilla en todo el litoral con algunas marejadas locales. Probables chubascos en San Vicente y en la costa del golfo de Cádiz. Riesgo de núcleos tormentosos dispersos por las zonas mediterráneas.

RADIOSOND EOS

Estación Barajas		Indicativo 221		Día/hora 27/00	
pp	hhh	TT	T _d T _d	dd	ff
1000	123			942	11 -1
850	1486	10	-4	886	13 -4 04 04
700	3062	-2	-14	767	4 -7 26 23
500	5640	-19		631	-9 -21 30 11
400	7260	-32		565	-14 30 06
300	9230	-47		484	-20 29 07
250				321	-44 27 16
200	11810	-61	24 18	219	-60 24 10
150	13600	-60		183	-62 24 16
100				118	-58

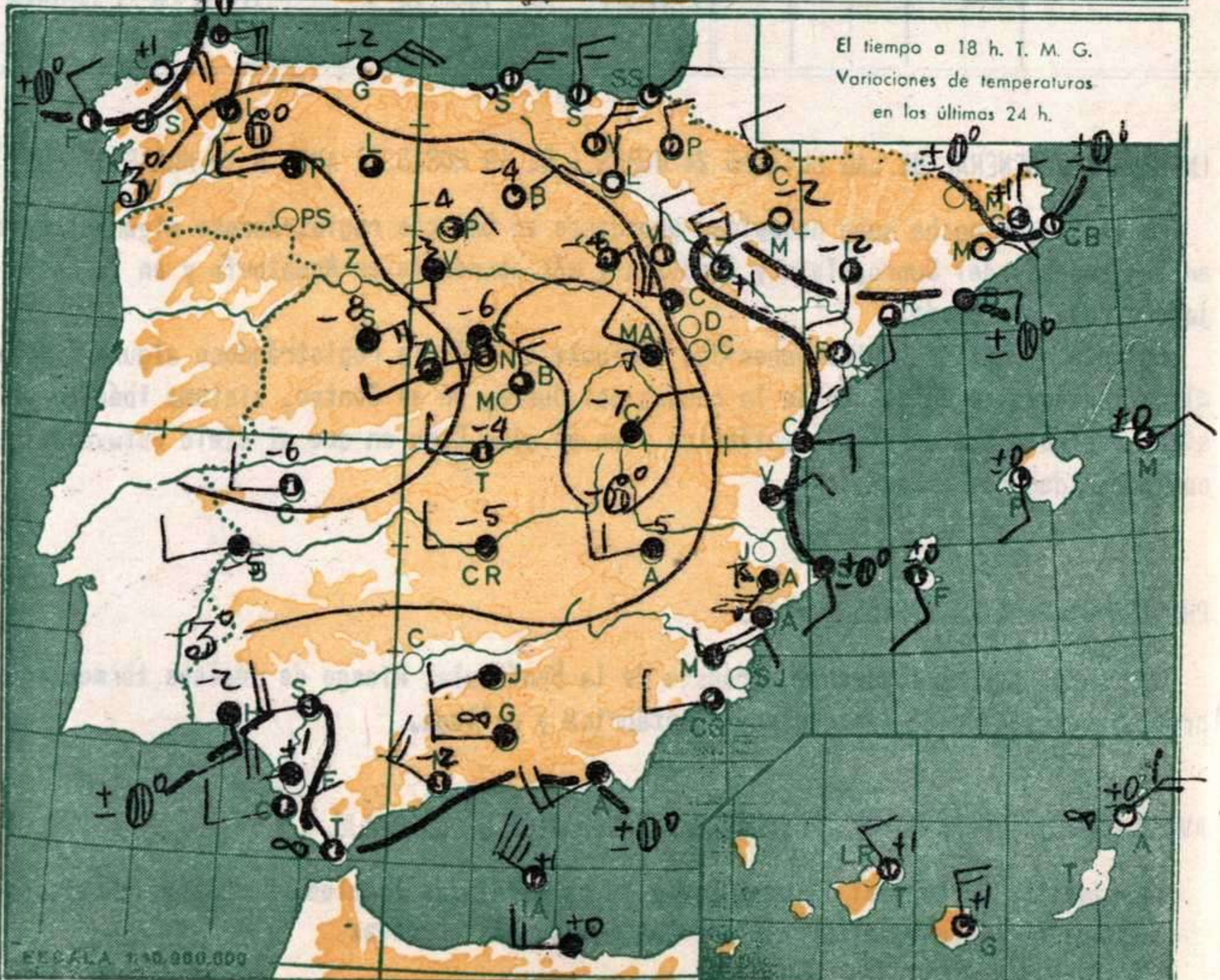
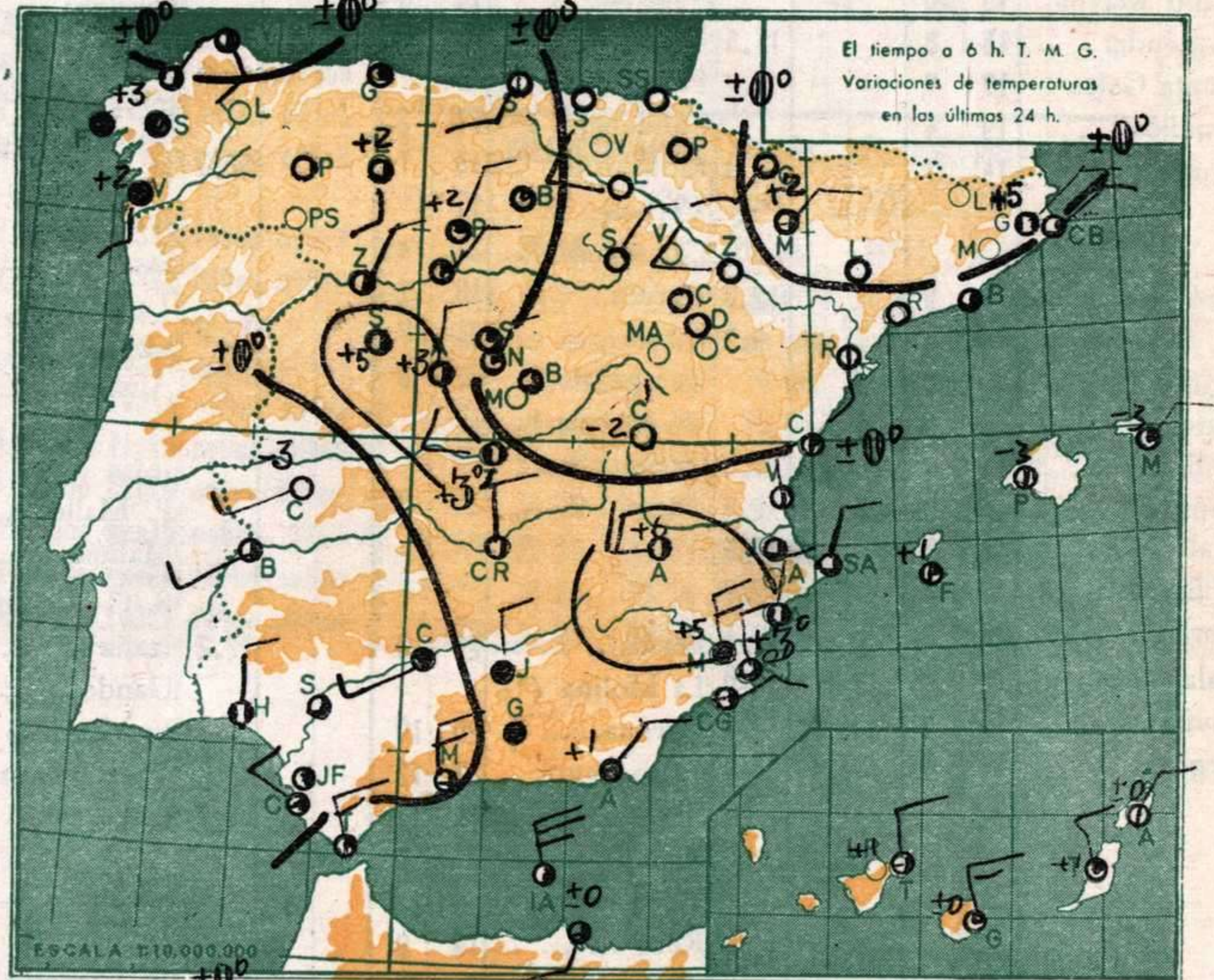
Estación Barajas		Indicativo 221		Día/hora 27/12	
pp	hhh	TT	T _d T _d	dd	ff
1000	120			943	18 1
850	1500	10	-5	879	11 -2 22 07
700	3074	-3	-15	857	11 -5 22 07
500	5650	-21		643	-9 -20 27 11
400	7250	-33		552	-19 26 10
300	9210	-48		480	-23 -33 23 12
250				476	-23 -32 23 12
200				437	-29 -35 24 13
150				300	-47 19 12
100					

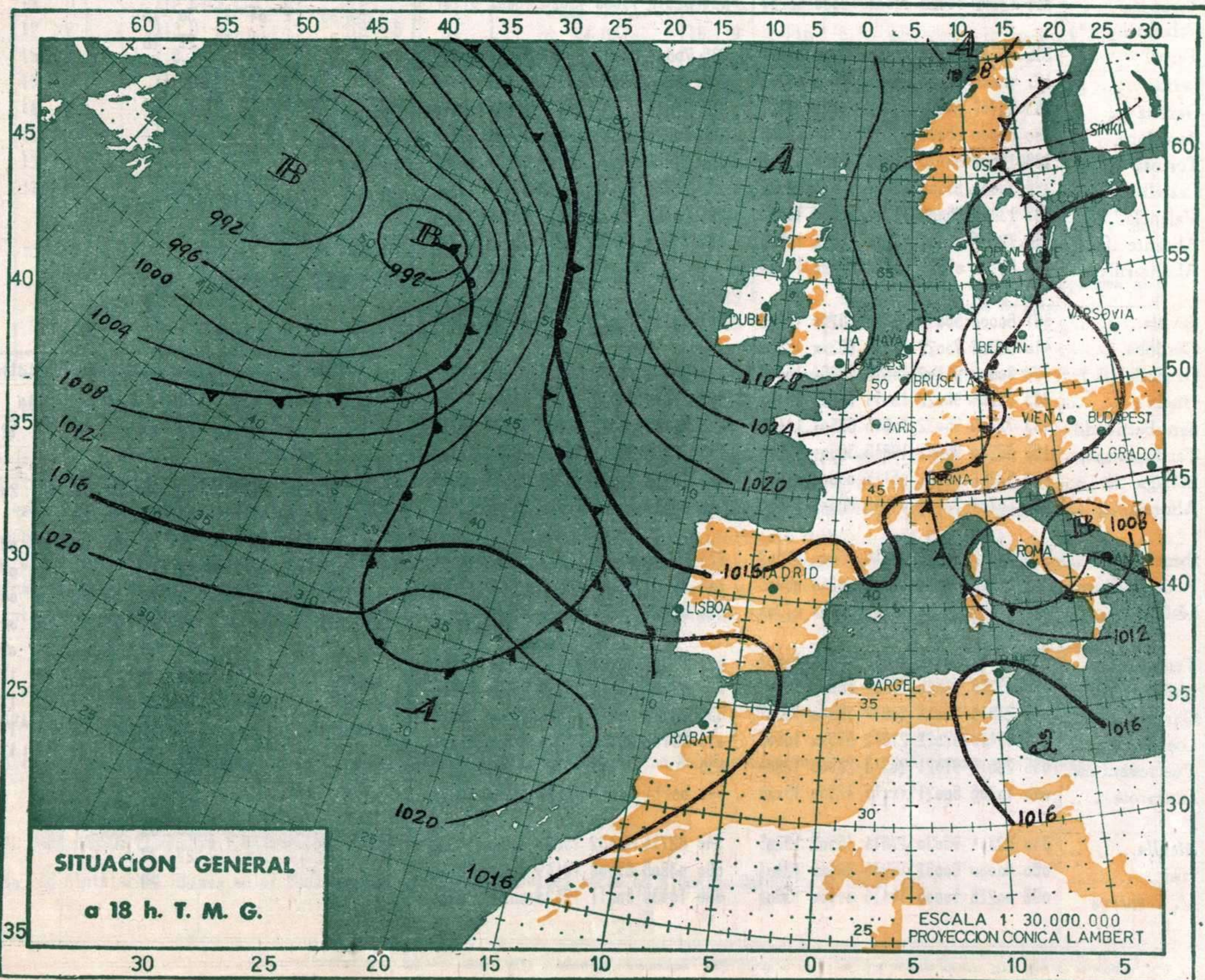
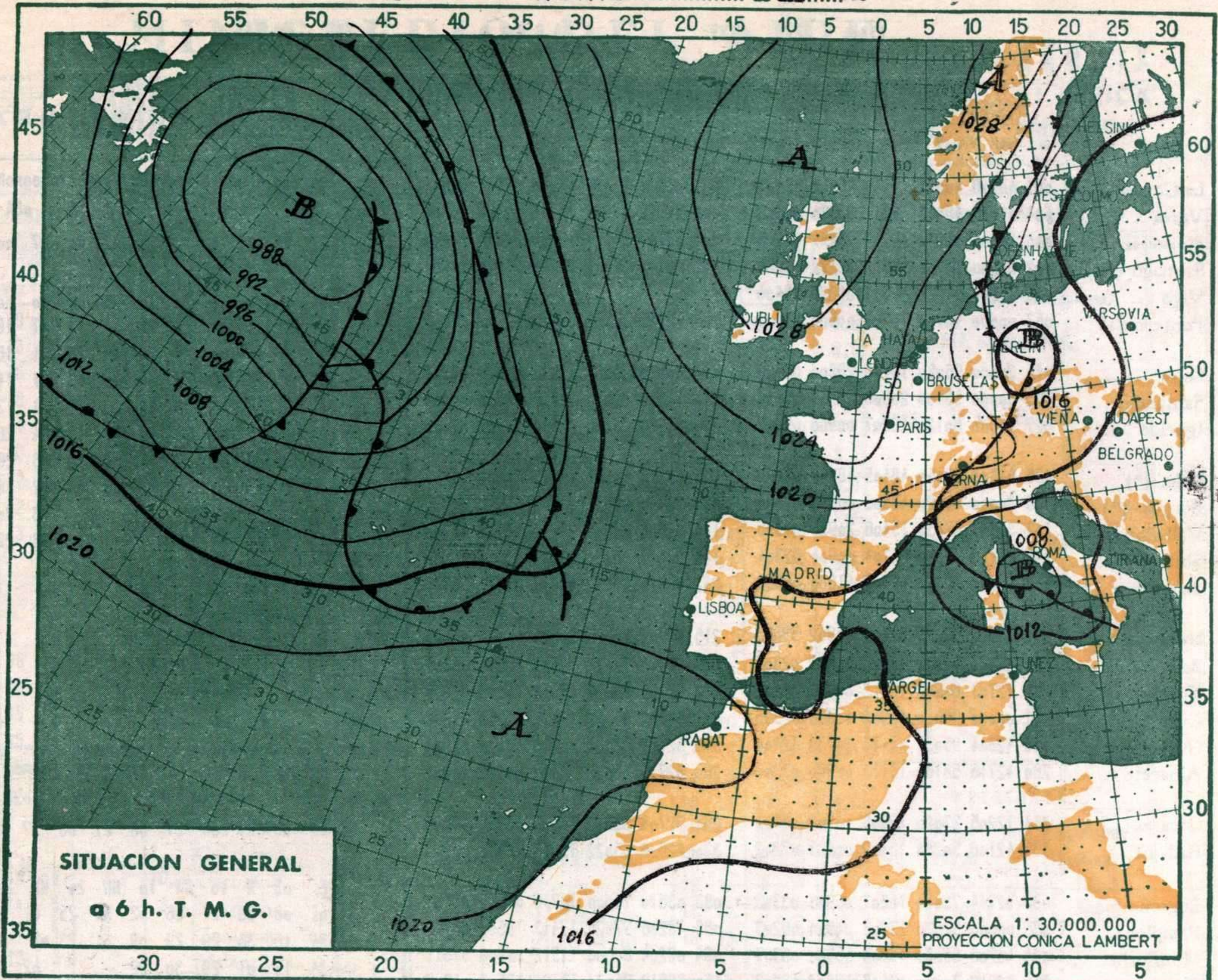

Estación Valenzuela		Indicativo 159		Día/hora 27/00	
pp	hhh	TT	T _d T _d	dd	ff
1000	129			982	13 1
850	1482	10		934	10 0
700	3061	-1	30 20	874	10 -13
500	5650	-20	32 23	858	11
400	7270	-33	31 25	794	6 -16
300	9240	-46	31 35	754	2 -11
250	10430	-55	30 33	734	1 -18
200	11830	-61	29 32	442	-26
150	13610	-56	29 31	337	-42
100	16170	-58	29 18	180	-66
				173	-65
				168	-58

Estación Valenzuela		Indicativo 159		Día/hora 27/12	
pp	hhh	TT	T _d T _d	dd	ff
1000	140			983	14 -3
850	1485	4	-7	886	6 -4
700	3044	-4	32 19	799	1 -13
500	5620	-21	30 21	776	2 -18
400	7230	-33	29 31	508	-20
300	9180	-48	28 13	450	-26
250	10360	-56	29 21	192	-62
200	11760	-62	29 24	174	-59
150	13580	-55	29 25	172	-55
100	16150	-57	29 15	164	-54
				121	-59
				118	-57

Estación Palma de M.		Indicativo 302		Día/hora 27/12	
pp	hhh	TT	T _d T _d	dd	ff
1000	142	19	11	1011	20 11 22 10
850	1503	5	3	839	4 3 14 08
700	3063	-3	-17	793	1 0 22 06
500	5640	-21	29 31	742	0 -0 28 29
400	7250	-32	28 45	632	-9 -20 28 29
300	9220	-48	28 45	462	-24 29 31
250				292	-50 38 45
200	11800	-60	27 33	232	-59 28 33
150	13630	-53		204	-61 27 33
100				164	-53 27 31
				150	-53

Estación Coruña		Indicativo 001		Día/hora 27/12	
pp	hhh	TT	T _d T _d	dd	ff
1000	151	14	9	1011	16 10 04 07
850	1496	6	-6	927	8 4 11 08
700	3056	-4	-11	875	5 -0 11 10
500	5630	-21	09 23	838	6 -14 08 12
400	7240	-33	08 33	673	-6 -11 10 06
300	9190	-48	08 29	618	-11 -19 10 16
250				580	-13 -28 10 23
200	11780	-60	09 12	254	-56 08 33
150	13600	-55	34 14	200	-60 10 18
100	16130	-57	34 12	188	-51 34 06
				150	-55 34 14





	OBSERVACIONES a 6 h.							OBSERVACIONES a 18 h.							VIENTO EN ALTURA							
	iii	dddff	VVwwW	PPPTT	N _e L _e h _e C _e n	T _e T _e add		iii	dddff	VVwwW	PPPTT	N _e L _e h _e C _e n	T _e T _e add		Estación	Sevilla	Almeria	Badajoz	Valencia	Logroño	Albacete	
La Coruña...	001	40206	40051	17910	45500	08501		001	00615	60051	16316	00900	05604		Indicativo	391	488	330	285	084	280	
Vares...	004	41119	48012	15311	33070	09608		004	30919	48021	16112	31080	10301		Día y hora	27 00	27 00	27 00	27 00	27 00	27 00	
Finisterre	040	80000	96022	19913	86xxx	10400		040	43207	96021	19015	21x30	12400		Altitud							
Santiago (A.)...	042	80000	12502	18510	862xx	09601		042	50710	60052	16116	58500	10607		Tierra	SW 10	00 00	W 10	00 00	00 00	W 20	
Vigo...	046	81802	64422	18513	3632x	08400		053	52706	96156	15713	59400	06213		500	23 19	34 04	29 21	11 16	27 16		
Ponferrada...	053	00000	96100	16709	00900	07403		014	00826	99020	19814	00900	07304		1.000	34 12	16 04	28 19	15 10	01 16	26 27	
Gijón...	014	20000	96050	19409	28600	06500		023	10508	96050	21213	11500	09304		1.500	25 08	26 05	22 08	30 05	01 14	30 12	
Santander...	023	00000	96100	20809	00900	07302		027	20210	70050	19512	114xx	07400		2.000	24 12	25 08	23 12	30 12	31 12	31 14	
Igueldo...	027	00000	60120	19907	00900	05307		055	60110	60151	49215	64600	05500		2.500	14 08	26 08	23 18	29 15	34 26	32 14	
León (*)	055	61303	65050	48405	58740	03400		076	20405	97021	48412	00940	00400		3.000	18 16	20 06		29 19	33 26	30 23	
Burgos (*)	076	10000	70020	47503	00940	01604		141	81606	97032	13116	48506	03303		4.000	24 16	27 14		35 13	32 16	29 10	
Valladolid...	141	33606	97030	15406	20935	01805		148	60416	96050	53613	42504	52300		5.000					33 20		
Soria (*)	148	00410	96050	54704	00900	52304		202	80816	96159	46811	835xx	03709		5.500							
Salamanca (*)	202	40000	96441	46108	41600	06501		215	72701	96026	50604	44020	02300		6.000							
Navacerrada (*)	215	23602	97021	51103	00902	53603		221	63612	70021	12517	48601	06301		7.000							
Barajas...	221	20000	70021	15706	00931	02307		272	72708	65022	14018	14658	07205		8.000							
Toledo...	272	72701	60052	15812	00938	05400		231	80702	65022	14018	14658	07205		9.000							
Cuenca (*)	231	00000	98000	40904	00900	02500		348	82702	97031	xxx16	4752x	07905		10.000							
Ciudad Real...	348	42804	95031	xxx13	24732	12400		280	82716	65032	13415	6452x	05303		11.000							
Albacete...	280	42716	58100	15111	00980	07300		083	02704	75000	18607	00900	03303		12.000							
Cáceres...	261	12205	97020	16308	00901	06601		086	13206	97020	17413	18600	06703		Estación	Mahon	Gando	Valencia	Gando	Gando	Sevilla	
Badajoz...	330	42108	50284	18409	00931	07302		094	02204	80000	12512	00900	07611		Indicativo	314	030	285	030	030	391	
Logroño...	083	02704	75000	18607	00900	03303		160	12912	70020	16508	15600	02207		Día y hora	27 00	27 00	27 06	27 06	27 12	27 12	
Pamplona...	086	00000	97020	19208	00900	06203		235	02701	70000	xxx04	00900	51411		Altitud	dd ff	dd ff	dd ff	dd ff	dd ff	dd ff	
Monflorite...	094	40706	65020	15808	55500	06307		171	41808	98030	11319	22501	06513		Tierra	E 03	N 10	NW 10	NW 20	NW 20	NW 10	
Zaragoza...	160	12912	70020	16508	15600	02207		183	52004	70032	19417	12641	15400		500	01 08	36 21	06 02	35 25	01 31	23 06	
Calamocha (*)								180	80904	98031	16215	16622	09803		1.000	34 16	36 29	29 09	01 23	02 19	23 10	
Teruel...	235	02701	70000	xxx04	00900	51411		238	71408	96021	15016	43671	12303		1.500	34 19	01 29	30 22		02 27		
Lérida...	171	00000	98000	14209	00900	05303		286	80705	95142	15717	6739x	13302		2.000	33 17	04 27	30 18				
Gerona...	183	70701	60032	15112	24649	09503		285	80406	96022	14616	895xx	13804		2.500	34 16	04 15	29 16				
Barcelona...	180	60000	96022	15813	60740	08501		358	81904	96635	13217	3962x	13701		3.000	34 18	02 24					
Tortosa...	238	11602	94110	15710	12550	09500		391	72714	70022	16819	11532	12400		4.000	30 29	36 15					
Castellón...	286	30000	95050	15914	36000	123xx		420	82706	96052	11916	21650	07300		5.000							
Valencia...	285	13201	96002	15511	16500	10800		383	81406	96032	17217	4452x	13720		6.000							
Alicante (A.)...	358	72901	96051	14913	7667x	10505		453	72607	97022	19118	4557x	13705		7.000							
Alcantarilla...	429	83114	07431	15313	260xx	11203		458	73210	97051	18218	28566	13708		8.000							
Sevilla...	391	60000	50051	18312	662xx	12202		482	73212	70022	13922	32501	08805		9.000							
Córdoba...	410	82306	70022	17814	863xx	12303		488	82520	65022	13618	22502	13904		10.000							
Granada (A.)...	420	80000	95102	14310	27351	10303		373	71406	60022	16117	66300	02404		11.000							
Huelva...	383	73204	96022	19014	00906	10400		302	31408	75021	15917	00931	02400		12.000							
San Fernando...	453	72706	96012	20615	62501	11403		314	50708	64031	15915	00946	08801		Estación	S. Javier	Santder	Tortosa	Almeria	Valldid.	Leon	
Tarifa...	458	33210	96051	19816	38300	11205		083	02704	75000	18607	00900	03303		Indicativo	433	023	238	488	140	055	
Málaga...	482	53212	50051	15117	00902	09303		383	81406	96032	17217	4452x	13720		Día y hora	27 12	27 12	27 12	27 12	27 12	27 12	
Almería...	488	60701	30110	14915	863xx	14303		453	72607	97022	19118	4557x	13705		Altitud	dd ff	dd ff	dd ff	dd ff	dd ff	dd ff	
Ibiza...	373	30000	60021	17214	36400	12503		458	73210	97051	18218	28566	13708		Tierra	SE 10	NE 10	S 03	W 10	NE 20	00 00	
P. de Mallorca...	302	10000	70020	15607	00940	06905		482	73212	70022	13922	32501	08805		500	23 06	06 16	03 02	11 06			
Mabón...	314	20404	70020	15111	00940	07304		458	73210	97051	18218	28566	13708		1.000	32 10	06 15	xx xx	36 08	07 08		
Tenerife...	020	63606	99022	21018	55500	14607		458	73210	97051	18218	28566	13708		1.500	28 07	06 16	29 14	35 10	14 07	12 06	
Izaña (**)	010	03216	99020	11702	00900	56805		458	73210	97051	18218	28566	13708		2.000	26 08	06 16	30 16	36 10	26 06	30 03	
Gando...	030	23515	70011	20617	25500	16607		458	73210	97051	18218	28566	13708		2.500	25 13		31 22	32 14	27 08	30 09	
Los Rodeos...	015	83410	97022	21612	653xx	10605		020	13408	99020	20522	15500	16603		3.000			31 23	29 06	34 06	28 08	
Fuerteventura...	035	23615	97021	20315	28500	12904		010	03417	98020	24509	00900	53400		4.000			30 18	29 21	26 12	08 08	
Lanzarote...	040	10206	60021	xxx15	12500	15xxx		030	23522	80021	11920	21500	16810		5.000			30 28	29 27	21 17	12 08	
Melilla...	340	52304	96030	17814	15502	13305		015	33414	98031	21314	48400	10607		6.000			30 29	31 25	14 17	09 09	
Ifni...	060	80000	60032	18915	864xx	13404		035							7.000			29 29				
V. Cisneros...	096	00228	50000	18416	00900	13604		040	00214	60017	xxx21	00900	12xxx		8.000			29 33				
								340	82714	90432	15821	00904	15604		9.000			28 33				
	</																					