



# MINISTERIO DEL AIRE

## Boletín diario del Servicio Meteorológico Nacional

AÑO X  
2.ª EPOCA  
Núm. 144

MADRID, MIÉRCOLES 24 DE MAYO DE 1961

PRECIOS DE SUSCRIPCIÓN: España, ptas. año. Extranjero, ptas. año. OFICINA CENTRAL METEOROLÓGICA. Apartado 285, MADRID. Teléfono 2 25 92 33

ESTACIONES	TEMPERATURA		PRECIPITACION		Horas de sol	ESTACIONES	TEMPERATURA		PRECIPITACION		Horas de sol	ESTACIONES	TEMPERATURA		PRECIPITACION		Horas de sol	TEMPERATURAS EXTREMAS (de las Capitales Peninsulares)
	Máx.	Mín.	Noche	Día			Máx.	Mín.	Noche	Día			Máx.	Mín.	Noche	Día		
La Coruña...	24	14	7	19	3.0	Navacerrada(*)	7	6	5	10	4.0	Castellón...	24	17		ip	4.5	MAXIMA: 29º en Málaga.  MINIMA: 9º en Logroño.
Montevitoso...	21	14	1	10		Barajas...	24	13	5	ip	3.0	Játiva...	27	16	1	3		
Vares...	19	11	5	3		Madrid...	22	13	4	ip	4.1	Valencia...	24	18	ip		1.7	
Otero de Rey...	22	8	3	3	6.0	Getafe...	23		x	ip		Alcoy...						
Finisterre...	20	15	1	7	2.2	Toledo...	22	16		1	3.3	Rabasa...	25	14			7.2	
Santiago (A.)...	20	12	2	4	3.3	Cuenca...	23	11	ip	2	3.2	Alicante...	28	16			9.4	
Vigo...	24	15	ip	x	3.2	Molina...	21	10			6.0	C. S. Antonio...	24	15				
Orense...	21	14	5			Ciudad Real...	24	14		ip	5.0	Alcantarilla...	25	16			11.6	
Ponferrada...	22	12	6	4	5.4	Albacete...	26	13		2	6.7	Murcia...	27	18			11.4	
						Cáceres...	20	14	2	1		Cast. Galeras...	22	15				
						Badajoz (A.)...	22	16	6	19	3.2	San Javier...	23					
Gijón...	19	14	ip		3.1	Vitoria (A.)...	19	12	ip	7		Sevilla (Aer.)...	26	15			8.0	Observaciones de MADRID (Parque del Retiro)
Cabo Mayor...	22	14		ip		Logroño...	18	9	5	7	8.8	Córdoba...	27	11		ip	2.4	
Santander...	20	14		1	9.0	Pamplona...	23	11	ip	11		Jaén...	27	13				
Punta Galea...	24	10	ip	4		Monflorite...	21	13	2	ip	9.6	Granada (A.)...	26	11			8.0	
Sondica...	24	13	ip	4	8.9	Candanchú (*)...	11	2	1	3		Cartuja...	26	12				
Igueldo...	23	14		ip	10.9	Veruela...	21		x	3		Huelva...	23	18	3	2	7.0	
Fuenterrabía...	28	13		ip		Calatayud...	25	14		x		Jerez...	25	14			8.5	
León...	14	10	8	10	6.1	Daroca...	23	15		1		Cádiz...	23	17			8.9	
P. Sanabria...	13	9	29	14	1.6	Sanjurjo...	24	15	2	ip	9.4	San Fernando...	26	17			7.1	
Zamora...	17	12	8	14	3.4	Zaragoza...	23	14	ip	ip		Tarifa...	24	16			7.1	
Palencia...	17	10	3	6	5.0	Calamocha...	25	10		ip	6.5	Málaga (A.)...	29	12			2.4	
Villafraía...		11	4	x	7.4	Teruel...		13		x		Almería...	24	17			11.6	
Burgos...	17		x	7								Alborán...						
Villanubla...	17	11	7	5	5.1	Lérida...	22	14		17	8.0	P. Mallorca (A.)...	25	13				
Valladolid...	18	12	9	2	4.8	Gerona...						Mahón...	22	13			13.2	
Soria...	22	10	2	3	6.2	Cabo Bagur...	20	14		ip		Ibiza...	23	19			6.8	
Salamanca...	20	12	6	1	3.5	Montserrat (*)...	11	5		ip		Izaña (*)...	13	3			13.0	
Avila...	17	10	2	3	3.4	La Molina (*)...				x		Los Rodeos...	21	11			7.3	
Segovia...	19	11	2	2	4.7	Barcelona...	21	14			4.8	S. C. Tenerife...	24	18			5.5	
						Prat...	22	13		ip	3.0	Gando...	26	16			6.1	
						Reus...	20	16	ip	2	8.7	Fuerteventura...	23	17			12.0	
						Tortosa...	22	16	x	1	9.9	Lanzarote...	28	15			11.8	
												Melilla...	25	19			10.7	
												Ifni...	24	x			12.5	
												V. Cisneros...	26	14			11.0	

TEMPERATURAS  
Máx. 22,4    a 13,15 h.  
Mín. 13,2    a 6,45 h.  
a 1 h. 15,5    a 13 h. 21,4  
a 7 h. 13,8    a 18 h. 17,1

PRESIONES  
Máx. 703,3 mm. a 18,00 hoy  
Mín. 701,8 mm. a 18,00 ayer  
a 1 h. 702,5    a 13 h. 702,6  
a 7 h. 703,0    a 18 h. 703,3

VIENTO  
Velo. máx. 11 m/s. a 14,35h.  
Dirección: Oeste-suroeste.  
Recorrido en 24 horas 219 km.

(\*) Estaciones situadas a más de 1.600 metros sobre el nivel del mar.  
NOTA. — Los datos de este Boletín comprenden las observaciones desde las 18 h. T. M. G. de ayer a las 18 h. T. M. G. del día de hoy.  
Las horas de sol corresponden al día de ayer.

INFORMACION GENERAL DE LAS ULTIMAS 24 HORAS ( DE 19 HORAS DE AYER A 19 HORAS DE HOY, HORA OFICIAL).

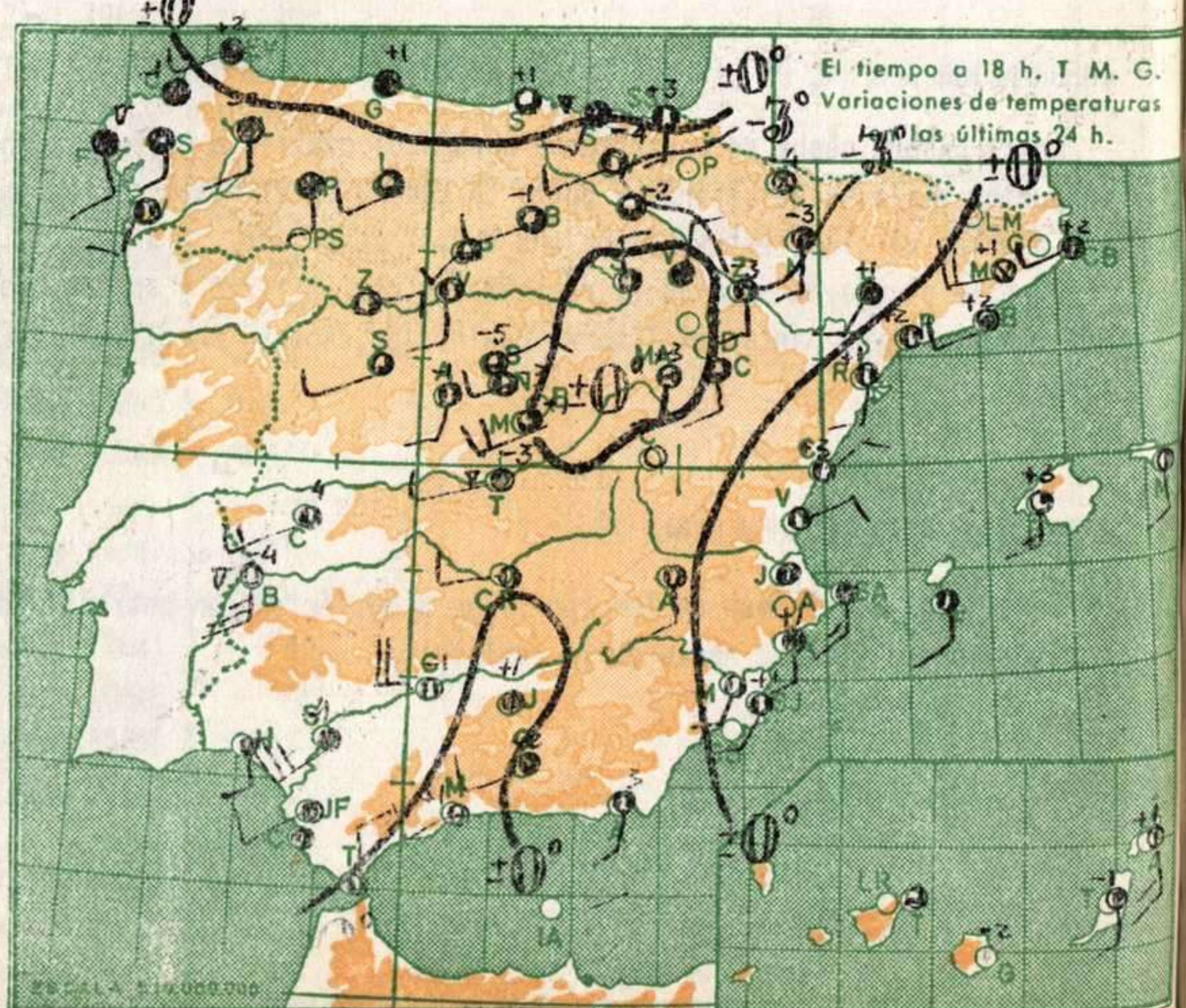
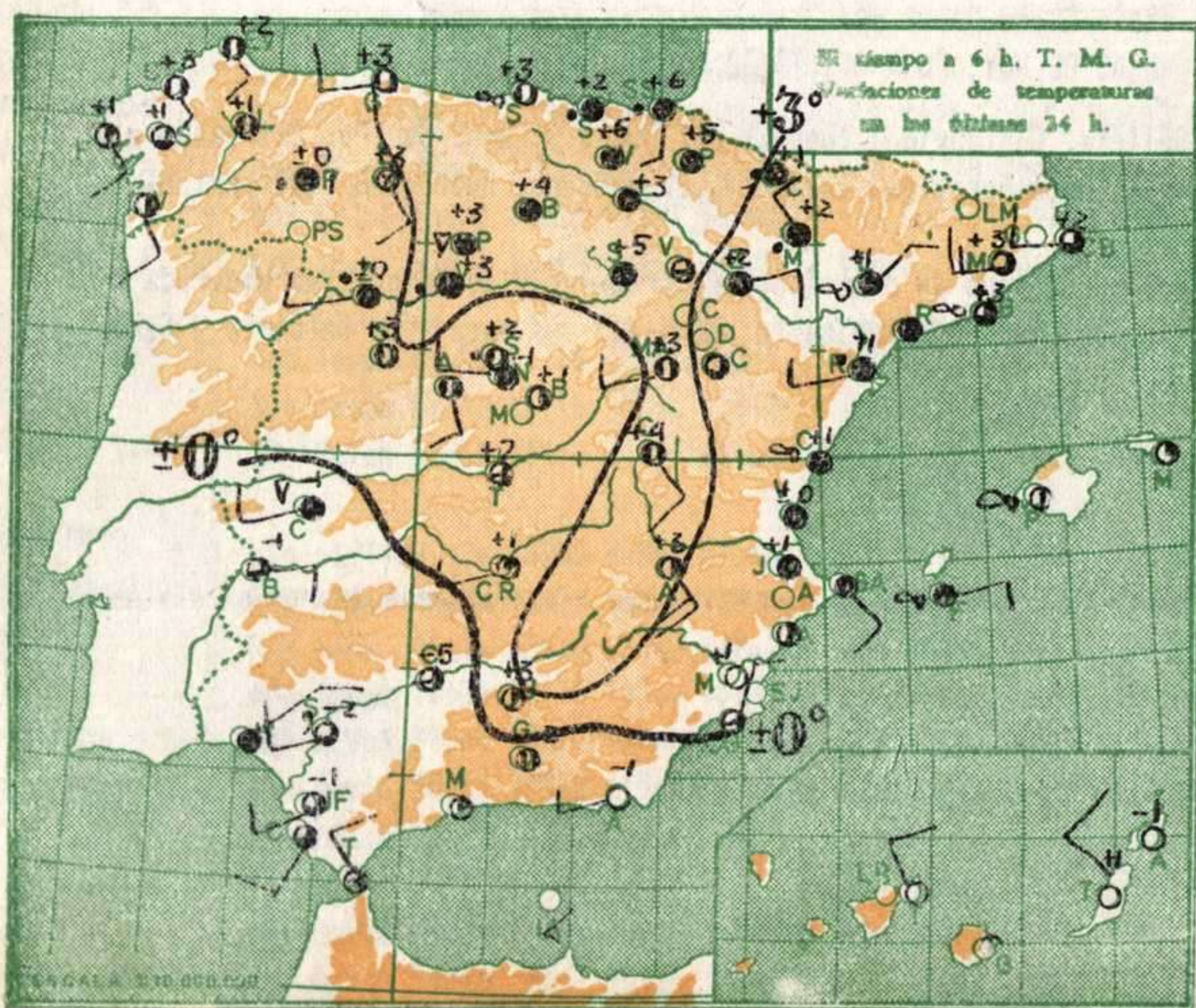
En la pasada noche se registraron chubascos débiles o moderados en Galicia, Cantábrico, cuencas del Duero y Ebro, Centro, Extremadura y en puntos aislados de Levante y golfo de Cádiz. En el resto de la Península hubo nubosidad variable. En Baleares hubo nubosidad variable y en Canarias el cielo estuvo despejado o casi despejado.  
Durante el día ha seguido el régimen de inestabilidad y se han producido cubascos de distribución irregular y de intensidad moderada o débil en la mayor parte del litoral Peninsular, excepto en el Sudeste y en casi toda Andalucía. La nubosidad fué escasa en Baleares y Canarias.

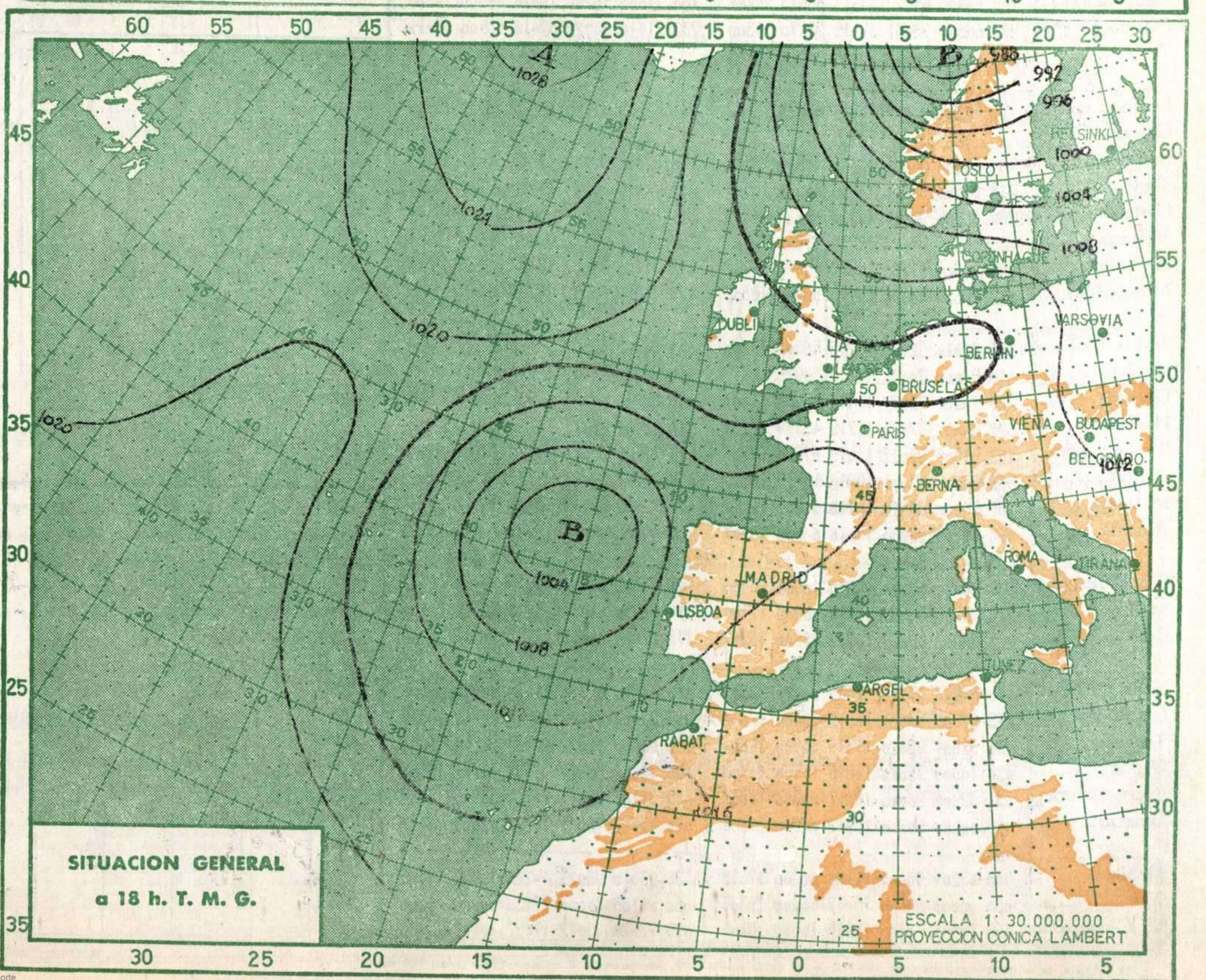
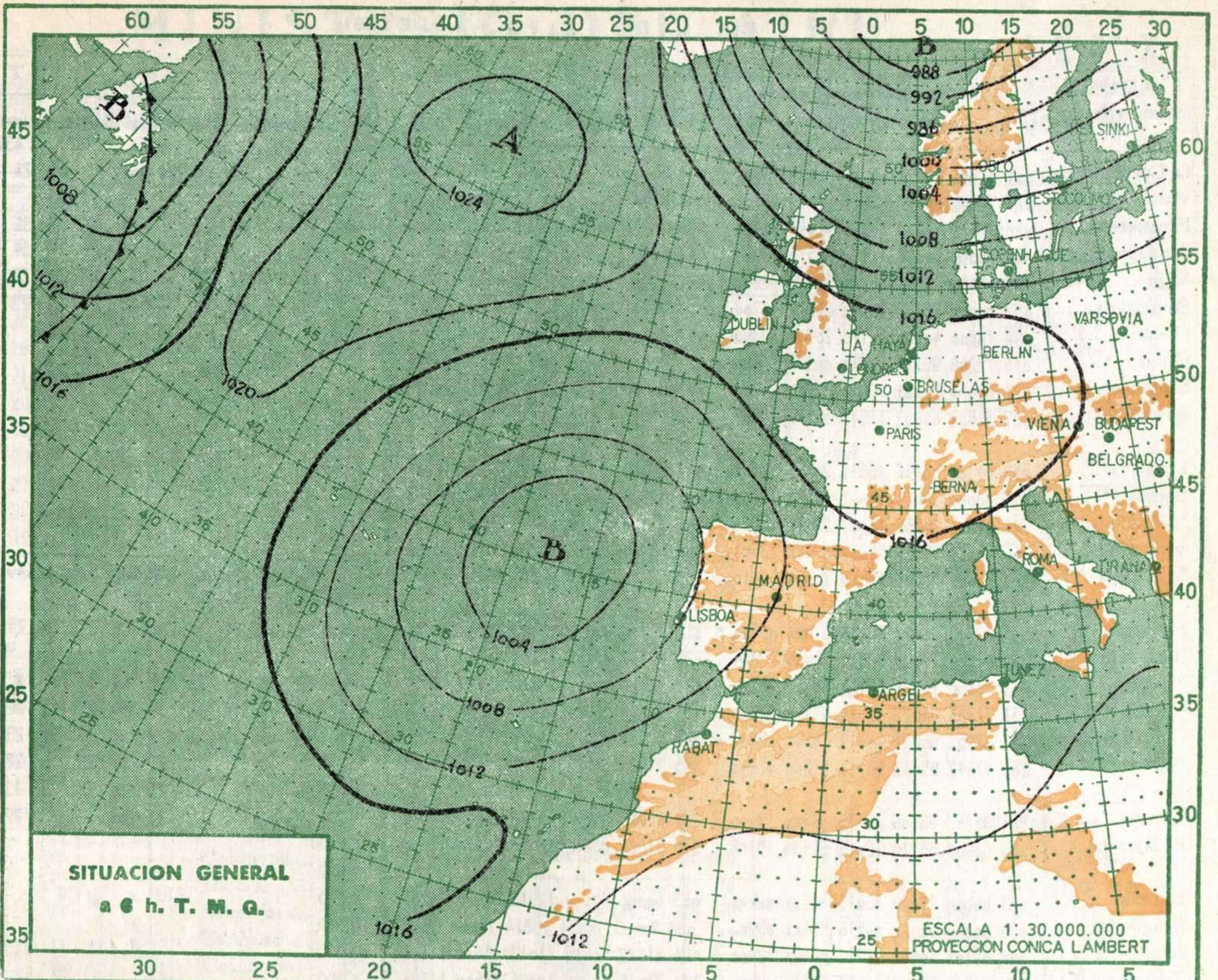
PREDICCIÓN PARA EL JUEVES DIA 25.

Continuará el régimen de inestabilidad atmosférica con posibilidad de formación de núcleos tormentosos, especialmente sobre los sistemas montañosos de la mitad norte de la Península.

R A D I O S O N D E O S

Table with 12 columns for station data: Estación, Indicativo, Día/hora, and four columns for pressure (ppp) and temperature (T) at various altitudes (hhh, TTT, TdTd, dd ff). Rows include data for Barajas, Tenerife, Zaragoza, Coruña, and Palma de M.





NUDOS

Mts.  
 > 2.000  
 2.000  
 1.000  
 1.000  
 500  
 500  
 0

Table with columns for Observaciones a 6 h, Observaciones a 18 h, and Viento en Altitud. Includes stations like Logroño, Sevilla, Málaga, and others, with data for wind direction and speed at various altitudes.