



MINISTERIO DEL AIRE

Boletín diario del Servicio Meteorológico Nacional

AÑO VIII
2.ª EPOCA
Núm. 220.

MADRID, SABADO 8 DE AGOSTO DE 1959.

PRECIOS DE SUSCRIPCION: España, ptas. año. Extranjero, ptas. año. OFICINA CENTRAL METEOROLOGICA. Apartado 285. MADRID. Teléfono 25-92-33

ESTACIONES	TEMPERATURA		PRECIPITACION		Horas de sol	ESTACIONES	TEMPERATURA		PRECIPITACION		Horas de sol	ESTACIONES	TEMPERATURA		PRECIPITACION		Horas de sol	
	Máx.	Mín.	Noche	Día			Máx.	Mín.	Noche	Día			Máx.	Mín.	Noche	Día		
La Coruña...	20	17				Navacerrada (*)	16	8				Castellón...	28	23		ip	11.2	TEMPERATURAS EXTREMAS (de las Capitales Peninsulares) MAXIMA: 34° en Murcia. MINIMA: 9° en Vitoria.
Vares...	21	17				Barajas...	29	15			10.1	Játiva...	29	21				
Monteventoso...	20	17				Madrid...	26	15			10.7	Manises...						
Otero de Rey...	26	12				Getafe...	27	15			8.2	Valencia...	30	21	ip	10.5		
Finisterre...	21	15				Alcalá...		13				C. S. Antonio...	31	20				
Santiago (A.)...	22	15	16			Toledo...	28	16			8.6	Alcoy...		18			10.5	
Santiago...		15				Cuenca...		12			10.3	Alicante...	33	21			11.6	
Vigo...	20	15				Molina...	25	10			8.0	Rabasa...	30	20			11.4	
Ponferrada...	27	14				Ciudad Real...	31	17			9.5	Murcia...	34	21			8.1	
						Albacete...	27	16			9.0	Alcantarilla...	34					
Gijón...	24	17			7.7	Vitoria...	26	9				Sevilla...	33	18			11.1	
Cabo Mayor...	25	19				Logroño...	28	13				Córdoba...		16				
Santander...	24	17			3.5	Pamplona...	16	ip				Jaén...	31	17				
Punta Galea...	24	15				Candanchu (*)	16	11	7	4		Granada...	30	14			11.3	
Sondica...	25	14				Monflorite...	28	18			9.3	Cartuja...	32	14				
Igueldo...	23	17			4.2	Veruela...	27	13	3		7.1	Huelva...	27	18				
						Calatayud...	28	15				Jerez...	29	15				
León...	25	12	1	2	6.6	Daroca...		16	ip		8.1	San Fernando...	30	18			9.8	
P. Sanabria...	25	11			6.3	Sanjurjo...	31	16	ip			Tarifa...	25	19				
Zamora...	27	15				Zaragoza...	31	18	3			Málaga...	28	23			12.4	
Palencia...	25	14				Valenzuela...	31	17	ip			Almería...	27	20			12.0	
Villafria...	28	11			7.0	Calamocha...	26	12	7			Ibiza...	31	22			10.3	
Burgos...	25	12			6.0	Lérida...	30	20	ip		11.8	P. Mallorca...	32	19	ip		8.8	
Valladolid...	26	13			7.6	La Molina (*)	30	18				Mahón...	28	21			7.8	
Villanubla...	26	10			6.5	Gerona...	27	18	ip			S. C. Tenerife...		20			9.7	
Soria...	24	10			3.4	Cabo Bagur...	27	21			12.7	Izaña (*)						
Salamanca...	26	13				Barcelona...						Gando...	26	19			9.5	
Avila...	24	12				Prat...	28					Los Rodeos...		15				
Segovia...						Montserrat (*)	28					Fuerteventura...	25	18			11.0	
						Reus...	28	20	2			Lanzarote...	28	18			10.2	
						Tortosa...	30	22	ip	2	11.8							
												Melilla...	28	20			4.0	
												Ifni...		X			9.9	
												V. Cisneros...	27	22				

Observaciones de MADRID
(Parque del Retiro)

TEMPERATURAS

Máx. 26,2 a 14,00 h.
Mín. 15,0 a 6,00 h.
a 1 h. 16,4 a 13 h. 25,0
a 7 h. 16,2 a 18 h. 24,3

PRESIONES

Máx. 704,9 mm. a 13,00 h. hoy
Mín. 702,9 mm. a 18,00 h. ayer
a 1 h. 704,1 a 13 h. 704,9
a 7 h. 704,3 a 18 h. 704,0

VIENTO

Velo. máx. 10 m/s a 14,30 h.
Dirección: Sudoeste.
Recorrido en 24 horas 163 km.

(*) Estaciones situadas a más de 1.600 metros sobre el nivel del mar.

NOTA. — Los datos de este Boletín comprenden las observaciones desde las 18 h. T. M. G. de ayer a las 18 h. T. M. G. del día de hoy.

Las horas de sol corresponden al día de ayer.

INFORMACION GENERAL DEDUCIDA DE LAS OBSERVACIONES DE LAS DIECINUEVE HORAS (HORA OFICIAL).

La nubosidad variable, confirmo en su menor desarrollo la disminución casi general en la inestabilidad. Hubo chubascos en Baleares y Castellón de poca importancia.

PREDICCION VALIDA PARA EL DOMINGO DIA 9.

Niebla o neblinas principalmente nocturnas en Cantábrico y Galicia, posteriormente, pueden producirse algunos chubascos en la región gallega. Salvo en Pirineos la inestabilidad será muy restringida con nubosidad variable.

AVISO ESPECIAL PARA BARCOS PESQUEROS Y NAVEGACION DE CABOTAJE.

Marejadilla entre Canarias y Sahara. Rizada en el resto, salvo alguna marejadilla local.

BOLETIN DIARIO DEL SERVICIO METEOROLOGICO NACIONAL

SABADO 8 de AGOSTO de 1959

RADIOSOND EOS

ZONAS DE PRECIPITACION

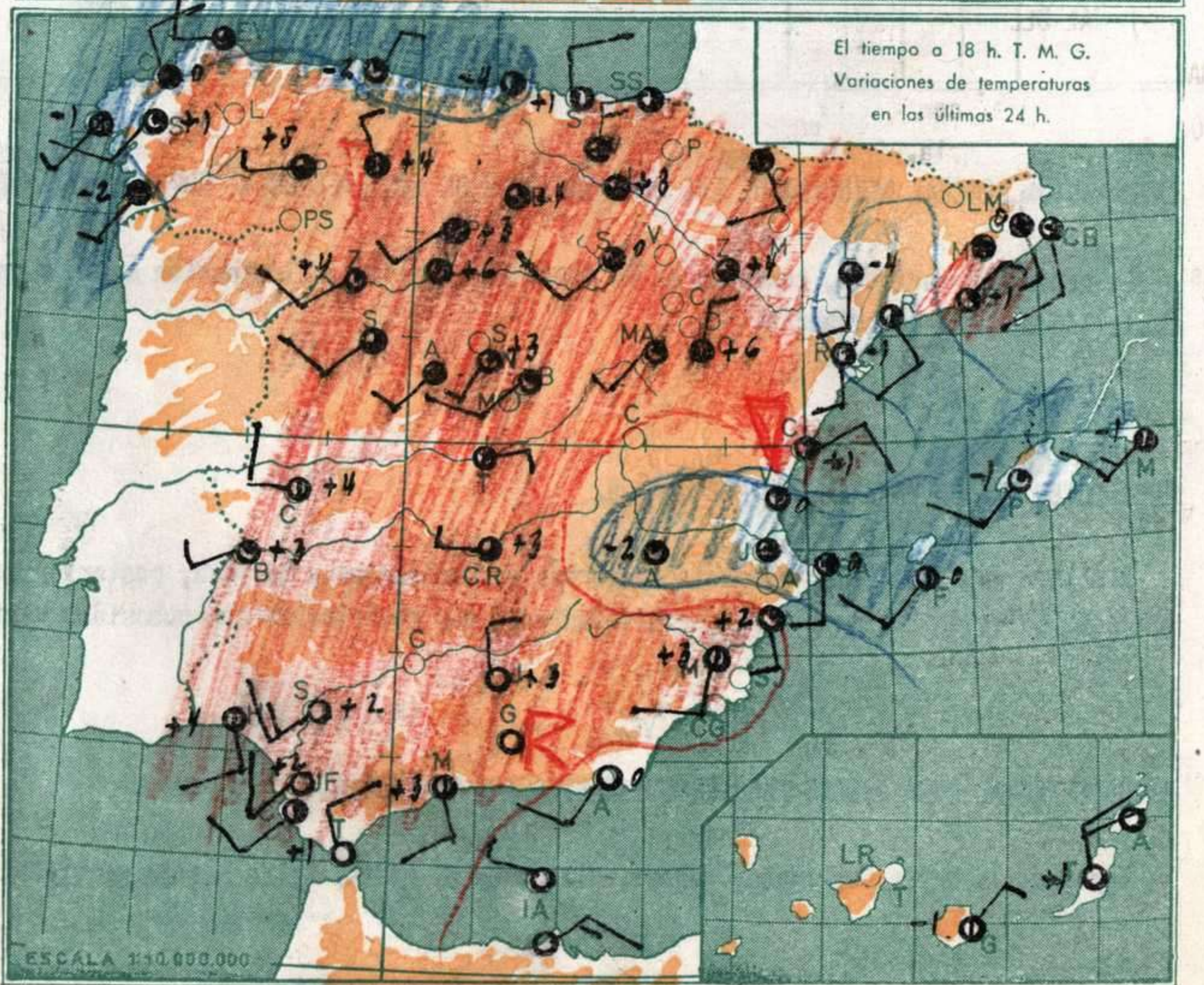
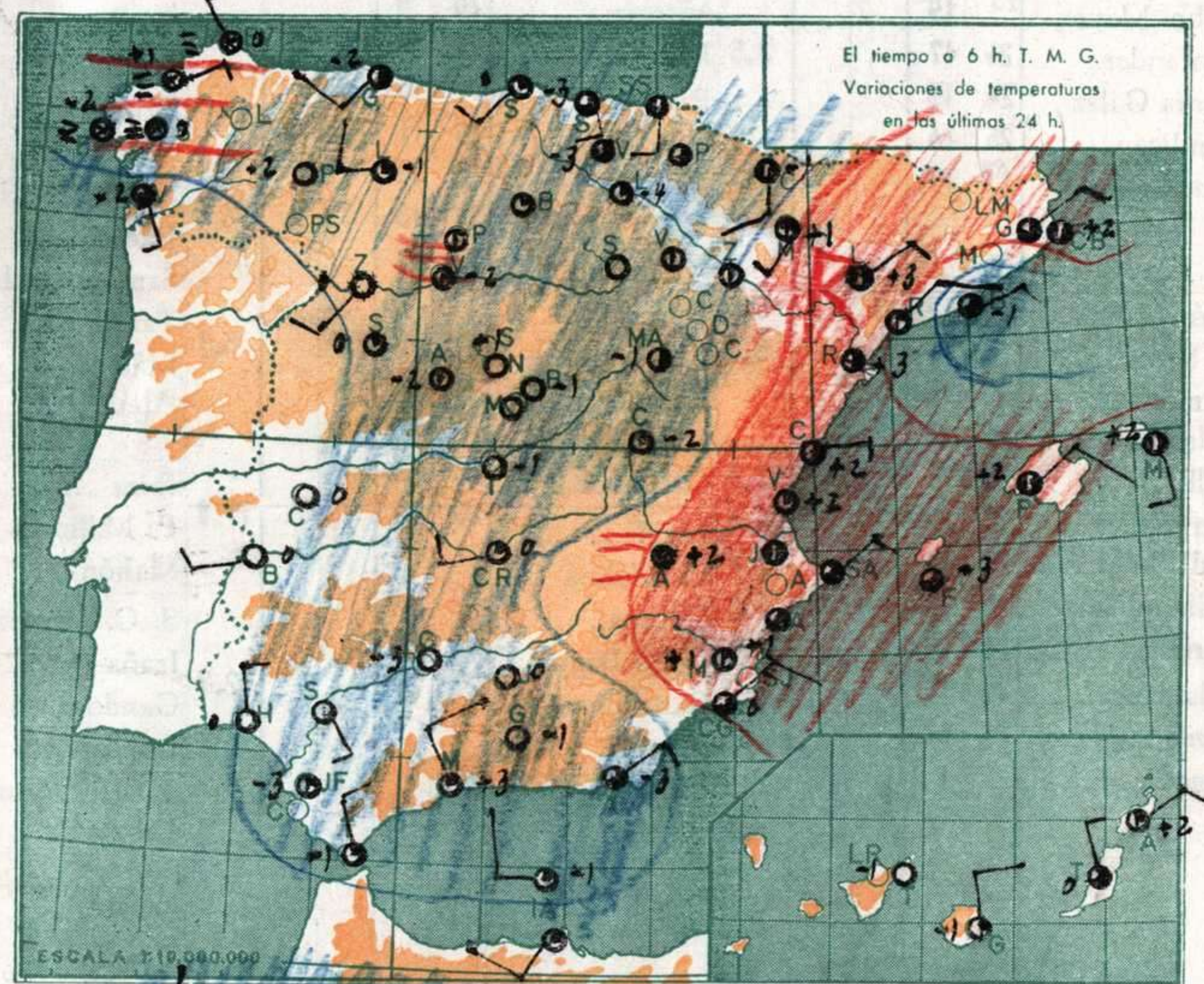
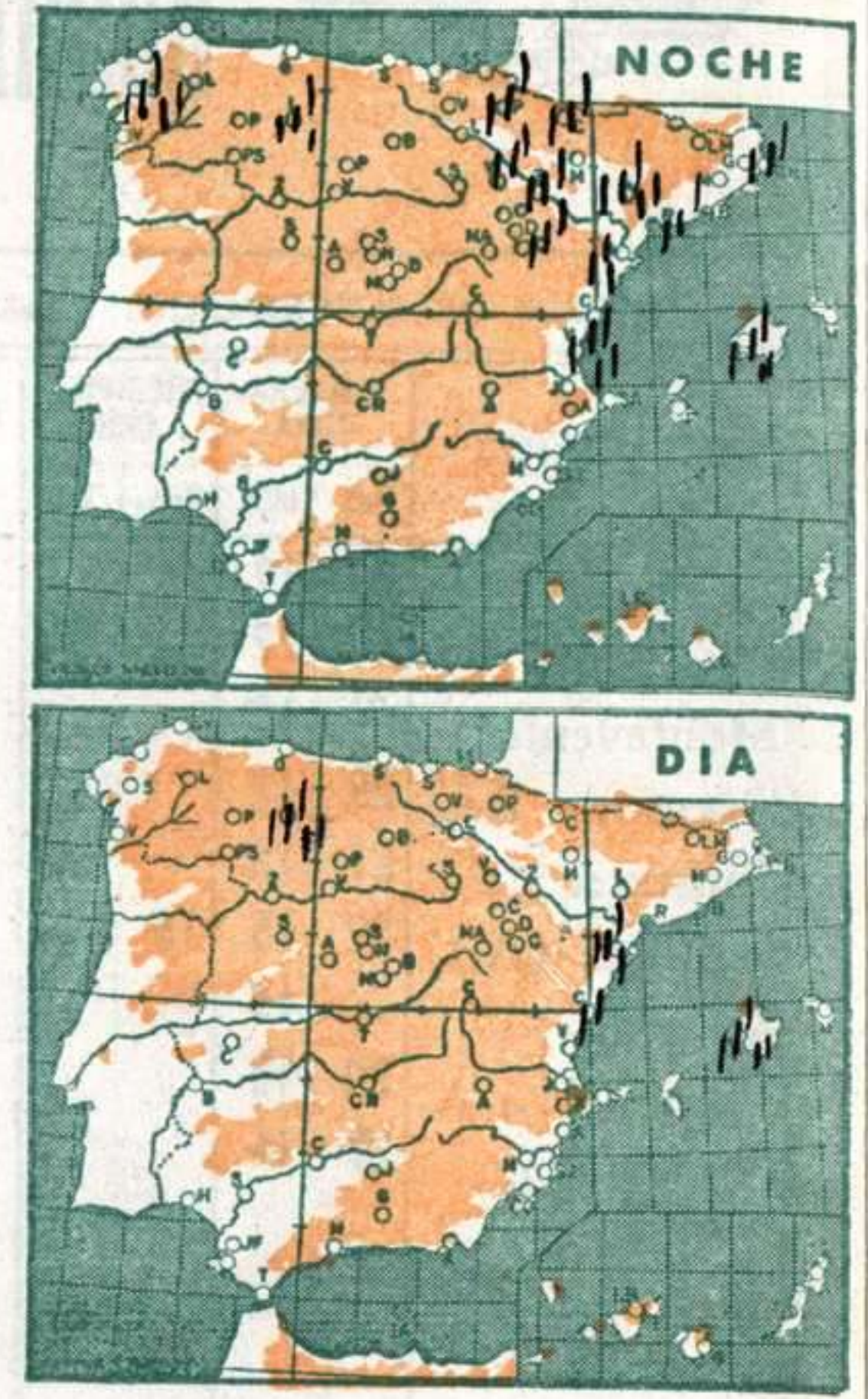
Estación VALENZUELA Indicativo 159 Día/hora 7/23					Estación Indicativo Día/hora					
VALORES EN ISOBARAS TIPO	pp	hhh	TT	T _d T _d	dd ff	pp	hhh	TT	T _d T _d	dd ff
1000	119					981	20	13		
850	1508	16	6	17	18	854	16	6		
700	3126	3	0	21	18	636	-2	-3		
500	5771	-13	-18	20	23	615	-2	-2		
400	7431	-24	-33	22	25	506	-13	-15		
300	9460	-40		22	33	490	-14	-24		
250	10670	-51		20	48	344	-32	-43		
200	12100	-51		22	47	226	-57			
150	13890	-50		22	31	150	-56			
100	16580	-54		22	25	113	-57			

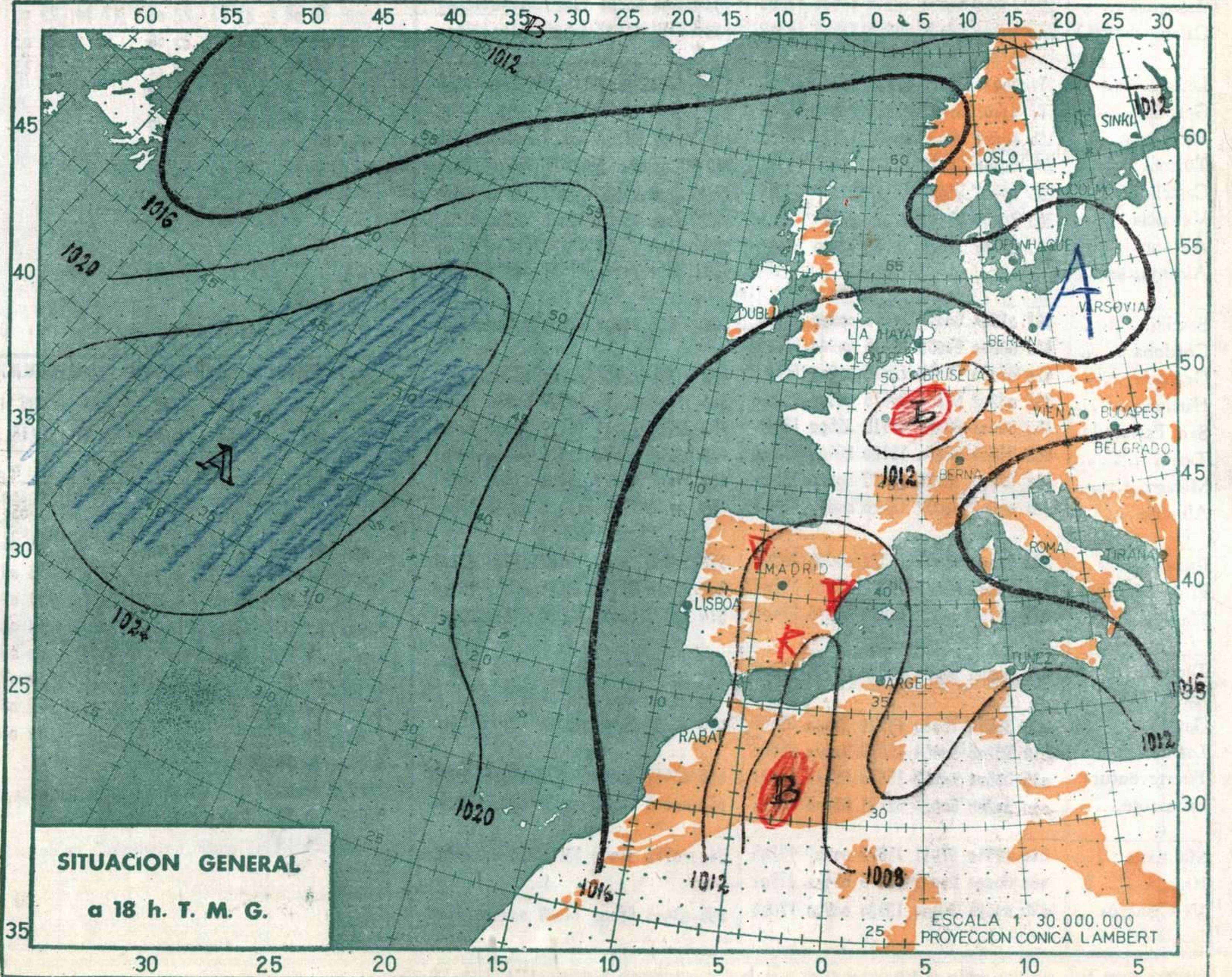
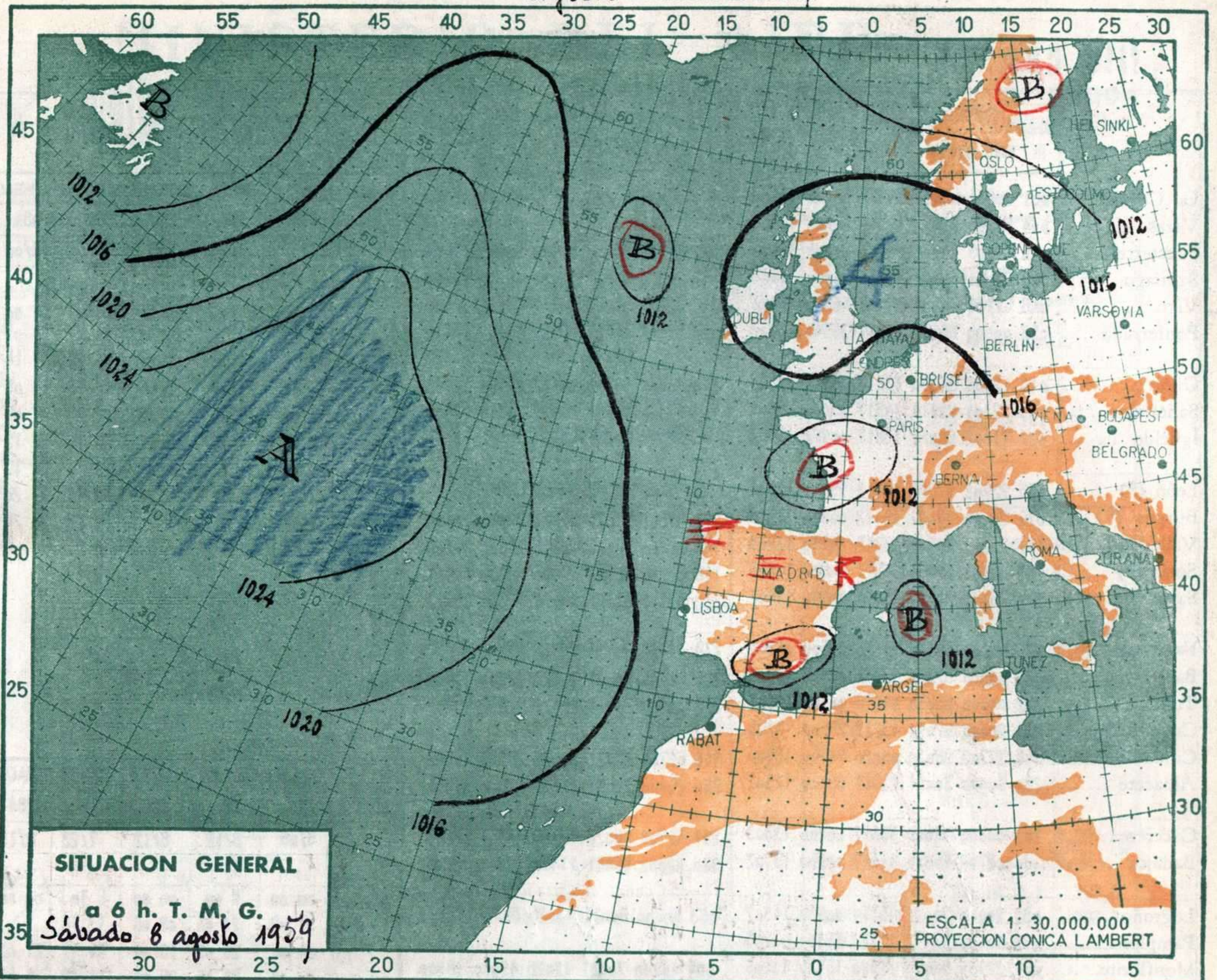


Estación BARAJAS Indicativo 221 Día/hora 8/00					Estación BARAJAS Indicativo 221 Día/hora 8/00					
VALORES EN ISOBARAS TIPO	pp	hhh	TT	T _d T _d	dd ff	pp	hhh	TT	T _d T _d	dd ff
1000	108					941	17	14	00	00
850	1499	13	5	00	00	888	16	6	00	00
700	3101	1	-6	22	10	806	10	3	00	00
500	5752	-11	-23	25	20	655	-2	-10	22	10
400	7422	-14		26	28	635	-1	-20	23	10
300	9450	-40		26	18	539	-7	-17	26	24
250						424	-20	-35	26	20
200	12110	-52		27	30	252	-49		25	30
150	13970	-52				212	-53		27	30
100	16570	-55				174	-51			
						100	-56			

Estación BARAJAS Indicativo 221 Día/hora 8/12					Estación BARAJAS Indicativo 221 Día/hora 8/12					
VALORES EN ISOBARAS TIPO	pp	hhh	TT	T _d T _d	dd ff	pp	hhh	TT	T _d T _d	dd ff
1000	122	18	15	v	02	1008	18	12	01	04
850	1493	10	7	23	08	925	13	11	v	02
700	3087	2	-1	22	08	875	10	9	22	08
500	5733	-12	-20	24	13	854	11	8	24	08
400	7396	-24	-34	24	16	655	-1	-5	25	08
300	9430	-39		24	29	551	-7	-20	24	12
250						525	-9	-17	24	14
200	12080	-59		24	31	357	-30	-40	24	21
150	13910	-52		24	27	267	-43		24	21
100	16540	-51		25	12	200	-59		24	31
						160	-53		25	30
						85	-51		25	06

Estación LA CORUÑA Indicativo 001 Día/hora 8/12					Estación LA CORUÑA Indicativo 001 Día/hora 8/12					
VALORES EN ISOBARAS TIPO	pp	hhh	TT	T _d T _d	dd ff	pp	hhh	TT	T _d T _d	dd ff
1000	122	18	15	v	02	1008	18	12	01	04
850	1493	10	7	23	08	925	13	11	v	02
700	3087	2	-1	22	08	875	10	9	22	08
500	5733	-12	-20	25	13	854	11	8	25	08
400	7396	-24	-34	24	16	655	-1	-5	25	08
300	9430	-39		24	29	553	-7	-20	24	12
250						525	-9	-17	25	14
200	12080	-59		24	31	357	-30	-40	24	21
150	13910	-53		24	27	267	-46		24	21
100	16540	-51		25	12	200	-59		24	31
						160	-53		25	30
						85	-51		25	06

Estación PALMA DE MCA Indicativo 302 Día/hora 8/12					Estación PALMA DE MCA Indicativo 302 Día/hora 8/12					
VALORES EN ISOBARAS TIPO	pp	hhh	TT	T _d T _d	dd ff	pp	hhh	TT	T _d T _d	dd ff
1000	120					1008	30	21		
850	1535	18	1	27	12	882	17	13	36	03
700	2771	8	8	25	34	845	18	0	27	12
500	5860	x		20	45	8xx	15	0	23	18
400	7550	-20		24	40	788	14	-0		
300	9610	-37				555			22	36
250						331	-31			
200	12300	-56								
150										
100										





	OBSERVACIONES a 6 h.							OBSERVACIONES a 18 h.						
	iii	Nddff	VVwwW	PPPTT	N _h C _L h _C M _C H	T _d T _d app		iii	Nddff	VVwwW	PPPTT	N _h C _L h _C M _C H	T _d T _d app	
La Coruña ...	001	9061	05454	13917	9x0xx	16400		001	82904	60022	14618	3647x	15606	
Vares ...	004	92805	32452	11718	9xxxx	17300		040	92305	91102	15920	9x0xx	17607	
Finisterre ...	040	91405	90454	16217	9x0xx	15400		042	22508	97021	14120	28400	15705	
Santiago ...	043	90000	19414	10515	9x0xx	15400		046	82204	60022	15718	5382x	14400	
Vigo ...	046	61104	34561	15316	46320	15400		053	62702	96151	09026	49460	16811	
Ponferrada ...	053	00000	96050	13617	35640	14300		014	20402	96050	14722	22600	19702	
Gijón ...	014	42208	96050	13817	35640	14300		023	40000	96101	16422	34540	18400	
Santander ...	023	22304	95114	14817	13440	15305		027	86404	60051	14622	1143x	17194	
Igueldo ...	027	71802	60072	13617	0097x	15302		055	72905	98158	40419	73540	16601	
León (*) ...	055	22702	97011	49313	15540	12601		076	61802	97021	51222	62400	14400	
Burgos (*) ...	076	20000	98021	18412	00940	11400		141	30000	80010	10626	22560	12708	
Valladolid ...	141	30000	20104	13213	26140	12203		148	62308	98022	57420	00930	11001	
Soria (*) ...	148	00000	96050	55511	00900	10303		202	62108	97021	50024	62600	15703	
Salamanca (*) ...	202	20000	96051	48313	00940	13801		215	31802	97011	53313	00930	09101	
Navacerrada (*) ...	215	00000	98000	52410	00900	04300		221	22308	70021	11627	21600	13603	
Barajas ...	221	00000	62120	13015	00900	14303		272	30905	70011	12427	22502	15709	
Toledo ...	272	00000	56050	14616	00900	14307		348	62704	98021	00028	23632	15700	
Cuenca (*) ...	231	20000	97011	43213	25500	13205		280	20000	70051	11327	22500	11904	
Ciudad Real ...	348	22703	96030	00020	24700	18400		261	12708	98020	12129	14601	10608	
Albacete ...	280	80000	30054	13917	86400	17305		330	22602	98021	11430	12601	13808	
Cáceres ...	261	00000	98000	13617	00900	13303		083	60000	80021	13026	656xx	17708	
Badajoz ...	330	02702	96050	14417	00900	15302		086	50000	97012	15717	58500	03205	
Logroño ...	083	20000	70021	16114	00930	14307		094	40000	70021	12026	49500	16400	
Pamplona ...	086	50000	97012	15717	58500	03205		160	60000	80031	10729	48640	16604	
Monflorite ...	094	32104	58050	12520	15530	13105		233	73202	98022	40524	75500	21400	
Zaragoza ...	161	10000	50000	10919	15500	17209		171	61308	97032	11425	49502	17304	
Calamocha (*) ...	233	40000	98031	38815	35509	14309		183	21605	98011	13329	12640	14505	
Lérida ...	171	70404	98029	12621	35751	17303		180	30202	98032	13525	00940	22000	
Gerona ...	183	60701	60052	13719	22641	16208		238	71805	96012	13026	68630	22601	
Barcelona ...	180	60404	96022	15622	42621	19400		286	40706	96158	13827	33340	19400	
Tortosa ...	238	50000	96022	13223	48431	19303		285	30000	95054	13026	33500	22303	
Castellón ...	286	50901	96052	13125	2267x	173xx		359	21404	97011	12228	21500	20300	
Valencia ...	285	20000	96001	12621	22500	19404		429	11810	70031	11531	00930	22303	
Alicante ...	359	63202	97021	10322	11506	19317		390	02516	80000	12830	00900	11708	
Alcantarilla ...								420	03210	xxx29	xxxxx	00900	09605	
Sevilla ...	391	01504	60051	14918	00900	15208		383	11406	97050	14227	00930	16813	
Córdoba ...	410	00000	60050	14416	00900	16006		453	32706	98011	16127	32500	70103	
Granada ...	420	00000	96050	xxx15	00900	11403		458	03206	96050	15524	00900	19805	
Huelva ...	383	03202	97000	94618	00900	15203		482	11406	70021	11708	12600	18707	
San Fernando ...	453	30000	96051	14718	32500	16300		488	02011	75000	12325	00900	20809	
Tarifa ...	458	23204	96050	16120	26400	17300		573	12306	60021	15127	12500	23107	
Málaga ...	482	23208	70021	11523	00920	15300		302	22010	64011	13128	28500	19404	
Almería ...	488	60202	68032	13020	00942	18419		314	72312	50052	12926	27307	23204	
Ibiza ...	373	60000	68052	14322	00986	20307		020	00000	98020	15320	00900	17400	
P. de Mallorca ...	302	70507	60802	12921	2958x	19207		030	10220	65050	16324	15500	16402	
Mahón ...	314	21104	50052	11924	46376	22400		035	03417	96051	16523	00900	15500	
Tenerife ...	020	00000	98020	15320	00900	17400		040	00000	70000	xxx24	00900	15xxx	
Izaña (**)								340	00716	97000	13626	00900	20103	
Gando ...	030	33610	75030	15520	35500	17601		060	80000	60022	15319	854xx	17701	
Los Rodeos ...	015	93208	90454	15616	9x0xx	16500		096	00324	70000	12520	00900	17604	
Fuerteventura ...	035	63604	xxx52	15819	655xx	16801								
Lanzarote ...	040	30206	60021	xxx21	45400	16xxx								
Melilla ...	340	22510	97011	15622	00902	17205								
Ifni ...	060	80000	60022	15319	854xx	17701								
V. Cisneros ...	096	00324	70000	12520	00900	17604								

VIENTO EN ALTURA						
Estación	ALMERIA	MAHON	SEVILLA	BADAJOS	LOGROÑO	SEVILLA
Indicativo	488	314	391	380	084	391
Día y hora	7/23	7/23	7/23	8/00	8/00	8/05
Altitud	d. ff	dd ff	dd ff	dd ff	dd ff	dd ff
Tierra	W 20	E 10	SW 10	W 00	00 00	SE 10
500	25 23	13 10	20 10	30 27	30 03	35 04
1.000	27 06	14 17	29 04	31 23	13 14	26 10
1.500	30 04	14 12	02 06	30 10	19 05	12 06
2.000	36 02	17 10	04 06	21 07	27 07	00 00
2.500	24 19		04 12	24 16	24 12	27 10
3.000	24 29		03 02	23 14	24 12	28 08
4.000	24 29		26 16	32 10	21 20	26 16
5.000	24 31			31 18	20 24	
5.500				29 21		
6.000				29 19		
7.000						
8.000						
9.000						
10.000						
11.000						
12.000						

Estación	VALENCIA	BADAJOS	LOGROÑO	MAHON	ALBACETE	GANDO
Indicativo	285	330	084	314	280	030
Día y hora	8/06	8/12	8/12	7/23	8/12	8/11
Altitud	dd ff	dd ff	dd ff	dd ff	dd ff	dd ff
Tierra	00 00	W 00	00 00	E 10	00 00	NE 20
500	01 09	23 04	08 06	13 14		35 21
1.000	34 05	23 05	13 04	14 17	21 02	21 06
1.500	30 06	23 15	25 04	14 12	26 09	28 07
2.000	32 08	23 13	22 06	17 10	29 06	27 22
2.500	24 10	22 12	25 08		27 03	
3.000	25 16	26 09	27 12		27 13	
4.000	23 28	25 15	23 18			
5.000	23 39	25 20	25 26			
5.500		26 23	26 30			
6.000		27 27	26 33			
7.000						
8.000						
9.000						
10.000						
11.000						
12.000						

Estación	ALMERIA	BARAJAS	TORTOSA	S. JAVIER	VALNCI	PRAT
Indicativo	488	221	238	433	285	181
Día y hora	8/11	8/11	8/12	8/11	8/18	8/17
Altitud	dd ff	dd ff	dd ff	dd ff	dd ff	dd ff
Tierra	SW 10	00 00	E 10	SE 10	00 00	00 00
500	24 12		09 04	21 02	09 05	06 11
1.000	21 08	22 10	08 02	30 06	21 04	xx 07
1.500	xx 06	24 12		27 03	25 09	v 02
2.000	23 08	25 06		24 10	21 09	38 05
2.500	23 17	23 06		23 04	18 06	26 09
3.000	24 21	26 12		24 22	20 09	25 08
4.000	25 29	25 14			20 07	
5.000	24 21				22 08	