



# MINISTERIO DEL AIRE

## Boletín diario del Servicio Meteorológico Nacional

AÑO VIII  
2.ª EPOCA  
Núm. 56

MADRID, MIÉRCOLES 25 DE FEBRERO DE 1959

PRECIOS DE SUSCRIPCIÓN: España, ptas. año. Extranjero, ptas. año. OFICINA CENTRAL METEOROLÓGICA. Apartado 285. MADRID. Teléfono 25-92-33

ESTACIONES	TEMPERATURA		PRECIPITACION		Horas de sol	ESTACIONES	TEMPERATURA		PRECIPITACION		Horas de sol	ESTACIONES	TEMPERATURA		PRECIPITACION		Horas de sol	TEMPERATURAS EXTREMAS (de las Capitales Peninsulares)
	Máx.	Mín.	Noche	Día			Máx.	Mín.	Noche	Día			Máx.	Mín.	Noche	Día		
La Coruña ...	14	7				Navacerr.ª (*)						Castellón ...	15	10		5	2.2	MAXIMA: 19° en Sevilla.  MINIMA: 1° bajo cero en Avila y Cuenca.
Vares ...		8				Barajas ...	14	3	ip	10.6		Játiva ...	12	5			4.8	
Monteventoso ...	13	7				Madrid ...	13	4	ip	10.0		Manises ...						
Otero de Rey ...	14	-2				Getafe ...	14	2		10.6		Valencia ...	15	9	ip	2.9		
Finisterre ...	15	7			9.8	Alcalá ...	13	2				C. S. Antonio ...	14	7		2		
Santiago (A.) ...	15	2				Toledo ...	16	2		9.8		Alcoy ...	9					
Santiago ...	15	3			9.6	Cuenca ...	11	-1	ip	9.4		Alicante ...	15	8	ip	7.8		
Vigo ...	14	6				Molina ...	12	2	ip	10.3		Rabasa ...	14	8	ip	6.9		
Ponferrada ...	15	3				Ciudad Real ...	16	0	ip	8.0		Murcia ...		9			7.2	
						Albacete ...	11	3	ip	6.0		Alcántarilla ...	16	8			7.5	
						Cáceres ...	16	7				San Javier ...	15	3	ip	0.3		
						Badajoz ...	14	6		9.8		C. Galeras ...	12	6			0.3	
Gijón ...	12	9	ip		1.7	Vitoria ...	10	5	2	ip		Sevilla ...	19	6			9.8	Observaciones de MADRID (Parque del Retiro)  TEMPERATURAS Máx. 12,5 de 15 a 16 Mín 4,1 a 7,00 h. a 1 h. 6,9 a 13 h. 9,6 a 7 h. 4,1 a 18 h. 11,4
Cabo Mayor ...	11	9			7	Logroño ...	12	6		ip	1.9	Córdoba ...	18	5				
Santander ...	12	8			13	Pamplona ...	11	2	2	1		Jaén ...	15	5			7.3	
Punta Galea ...		8				Candanchu (*)	5	-1	3	2		Granada ...	15	5				
Sondica ...	13	4	4	2		Monflorite ...	12	5	3	9	9.3	Cartuja ...	15	6				
Igueldo ...	11	7	ip		4.8	Veruela ...	7			3		Huelva ...		8			9.8	
						Calatayud ...	10	6		2		Jerez ...	17	5				
León ...	10	1	ip		9.2	Daroca ...	7	3	1	3		S. Fernando ...	17	8				
P. Sanabria ...	10	-2			9.5	Sanjurjo ...	14	6	ip	7	9.7	Farifa ...	17	13				
Zamora ...	12	1				Zaragoza ...						Málaga ...	16	8			8.2	
Palencia ...	9	1				Valenzuela ...						Almería ...	18	11			7.1	
Villafria ...	7	2	ip		10.0	Calamocha ...	8	2		3	8.7	Ibiza ...	12	8	2	4.4	PRESIONES Máx. 707,4 mm. a 11,00h. Mín. 706,0 mm. a 15,30h. a 1 h. 706,8 a 13 h. 706,8 a 7 h. 706,7 a 18 h. 706,8	
Burgos ...	7	2	ip		10.0	Lérida ...	13	9	ip	ip	8.3	P. Mallorca ...	14	6	1	9.0		
Valladolid ...	10	1			10.0	La Molina (*)						Mahón ...	16	9		1.3		
Villanubla ...	9	-1			9.2	Gerona ...	14	9	ip	4		Sta. C. Tnefe ...	20	12		9.0		
Soria ...	9	2	1		10.2	Cabo Bagur ...	13	7		3		Izaña (*) ...		-5		4.3		
Salamanca ...	11					Barcelona ...	13			ip		Gando ...	20	13	ip	9.4		
Avila ...	12	-1				Prat ...						Los Rodeos ...	14	7		8.8		
Segovia ...						Montseny (*)						Fuerteventura ...	17	13		6.7		
						Reus ...	15	11		1	1.8	Lanzarote ...	23	12		7.6		
						Tortosa ...	13	10	ip	1	3.7	Melilla ...	18	9		8		
												Ifni ...	x					
												V. Cisneros ...	20	11				

### INFORMACION GENERAL DEDUCIDA DE LAS OBSERVACIONES DE DIECINUEVE HORAS (HORA OFICIAL).

En las últimas doce horas se han registrado precipitaciones moderadas o débiles en la mitad oriental de la vertiente cantábrica, Aragón, Pirineos, sierra Ibérica y mitad norte de Levante. Débiles o muy débiles en el resto de Cataluña, de Levante, sureste de la Península, Baleares, alto Duero y alto Ebro. Precipitaciones ligerísimas y transitorias se han observado en puntos de Asturias, León, Centro y La Mancha.

### PREDICCIÓN VALIDA PARA EL JUEVES DÍA 26.

La zona de mayor riesgo de chubascos se fijará sobre la mitad sur de la vertiente mediterránea. En el resto de la vertiente hay una pequeña probabilidad de lloviznas ocasionales. En Centro y La Mancha intervalos de nubosidad abundante y pequeño riesgo de precipitaciones débiles y pasajeras. Buen tiempo en el resto con nubosidad variable. Nieblas matinales en el norte, puntos del Duero y lugares aislados del nordeste de la Península.

### AVISO ESPECIAL PARA BARCOS PESQUEROS Y NAVEGACION DE CABOTAJE.

Marejadilla en Finisterre, San Vicente, Canarias y zonas mediterráneas. Riesgo de marejada en las zonas de Palos y Argel y en la zona marítima de Sahara. Bancos de niebla y neblinas en Cantábrico.



RADIOSONDEOS

Estación VALENZUELA Indicativo 159 Día/hora 24/23					Estación BARAJAS Indicativo 221 Día/hora 25/00								
pp	hhh	TT	T <sub>d</sub>	T <sub>d</sub>	dd	ff	pp	hhh	TT	T <sub>d</sub>	T <sub>d</sub>	dd	ff
	1000	195					990	8	2				
	850	1527	2	-0	29	15	879	2	-1				
	700	3074	-6	-9	25	14	856	2	-0				
	500	5618	-21		27	25	786	-1	-3				
	400	7227	-32		33	35	780	-0	-2				
	300	9120	-46		32	33	752	-1	-7				
	250	10380	-54		32	08	692	-6	-10				
	200	11810	-54		34	08	656	-9	-14				
	150	13660	-53		27	16	647	-10	-20				
	100	16220	-61		33	21	610	-13	-22				
							594	-16	-19				
							550	-19	-23				

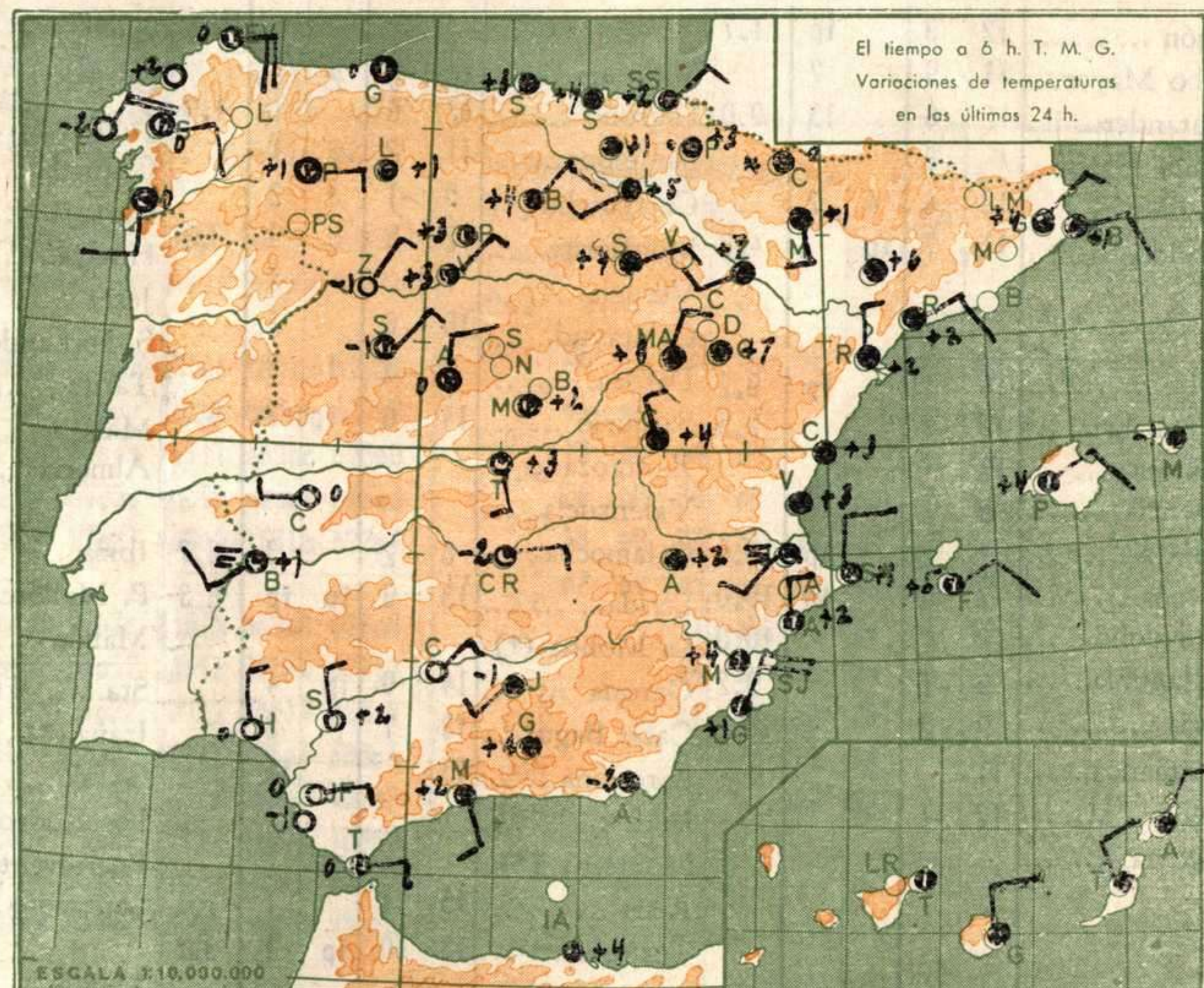


Estación	Indicativo	Día/hora
1000		
850		
700		
500		
400		
300		
250		
200		
150		
100		


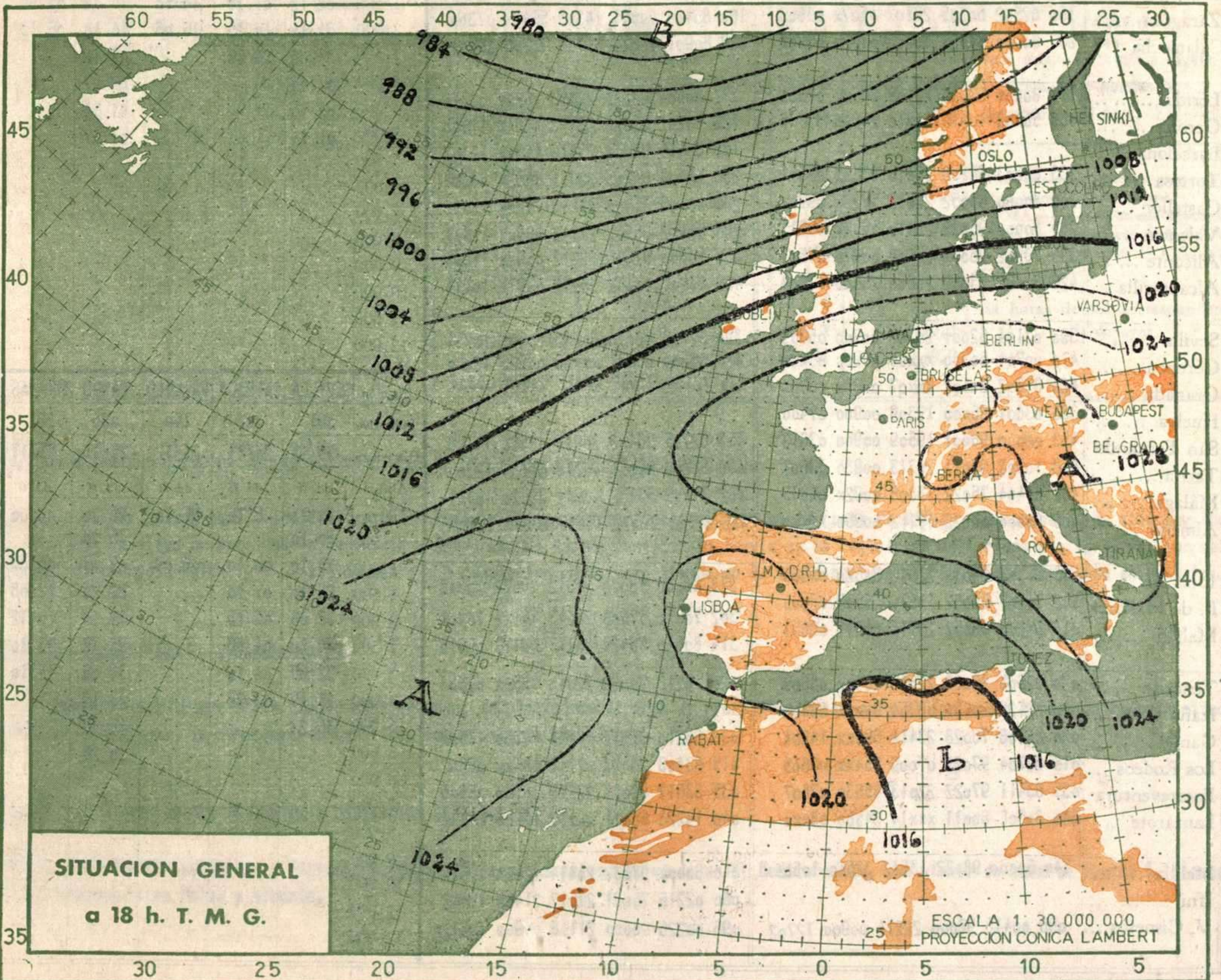

Estación	Indicativo	Día/hora
1000		
850		
700		
500		
400		
300		
250		
200		
150		
100		

Estación	Indicativo	Día/hora
1000		
850		
700		
500		
400		
300		
250		
200		
150		
100		

Estación	Indicativo	Día/hora
1000		
850		
700		
500		
400		
300		
250		
200		
150		
100		









	OBSERVACIONES a 6 h.		OBSERVACIONES a 18 h.		VIENTO EN ALTURA						
	iii	Nddff VVww PPPTT N <sub>h</sub> C <sub>L</sub> hC <sub>M</sub> C <sub>H</sub> T <sub>d</sub> T <sub>d</sub> app	iii	Nddff VVww PPPTT N <sub>h</sub> C <sub>L</sub> hC <sub>M</sub> C <sub>H</sub> T <sub>d</sub> T <sub>d</sub> app	Estación	BADAJOS	ALMERIA	GANDO	SALMCA	SEVILLA	VALENCIA
La Coruña ...	001	0000 4002 22007 00900 05609	001	30507 66021 21412 32502 07305	Indicativo	330	488	030	202	391	285
Vares ...	004	70914 62021 20210 75000 08612	040	00511 86051 22610 00900 08303	Día y hora	25/00	24/23	24/23	24/23	24/23	25/05
Finisterre ...	040	00519 96051 21608 00900 05712	043	40902 65031 18313 58000 04803	Altitud	dd ff	dd ff	dd ff	dd ff	dd ff	dd ff
Santiago ...	043	30902 20031 20603 00930 03805	046	42507 60021 21612 22301 08400	Tierra	W 00	E 10	NW 10	E 10	00 00	00 00
Vigo ...	046	51806 58031 20508 35420 05709	053	51205 97031 20611 48560 50404	500	31 18	xx xx	36 23		26 08	04 12
Ponferrada ...	053	30902 95101 23903 36500 01603	014	10707 98008 23511 12800 08302	1.000	30 08	09 05	36 15	07 19	26 08	05 10
Gijón ...	014	70000 96052 24109 65700 06713	023	10906 96101 34610 11500 07400	1.500	31 03	07 10	37 15	34 03	13 06	07 18
Santander ...	023	80000 95102 25009 864xx 07708	027	30706 60051 xxxxx 2567x 07030	2.000	06 03	07 09		35 11	14 04	10 15
Igueldo ...	027	80702 55056 23507 854xx 06602	055	41109 98011 53207 28540 02300	2.500	06 13	06 14		36 11	04 10	14 22
León (*) ...	055	80000 96022 51102 6541x 01611	076	20905 97018 51204 00940 02008	3.000	03 18	06 08		34 09	06 16	
Burgos (*) ...	076	70903 96021 50203 754xx 02708	141	43607 50212 19409 22605 02303	4.000	08 23			02 22	33 31	
Valladolid ...	141	53605 60031 21402 45509 00605	148	81114 95032 59305 35422 02315	5.000	08 21			02 29	01 19	
Soria (*) ...	148	80702 96022 57003 845xx 51607	202	20504 97011 49307 19540 04311	5.500						
Salamanca (*) ...	202	30404 97031 47801 35400 00506	221	50204 70021 19012 44540 05306	6.000						
Navacerrada (*)	221	30000 65021 19404 00930 01505	272	51601 60051 19113 00970 07312	7.000						
Barajas ...	272	21101 70020 20005 00970 03707	231	80910 97606 44707 875xx 04207	8.000						
Toledo ...	231	83202 95022 46104 6862p 01704	348	70907 96179 01612 49523 06400	9.000						
Cuenca (*) ...	231	83202 95022 46104 6862p 01704	280	80404 50026 20108 52330 06803	10.000						
Ciudad Real	348	20903 95021 03002 24700 07111	Estación	SEVILLA	VALENCIA	BARAJAS	LEON	S. JAVER	ALMERIA		
Albacete ...	280	80000 62102 21405 42330 01807	Indicativo	391	265	221	055	433	488		
Cáceres ...	261	02705 97000 17907 00900 03611	Día y hora	25/05	25/05	25/11	25/11	25/11	25/11		
Badajoz ...	330	22608 94460 19206 0090x 06301	Altitud	dd ff	dd ff	dd ff	dd ff	dd ff	dd ff	dd ff	dd ff
Logroño ...	083	80000 65022 22907 855xx 05607	Tierra	00 00	00 00	N 10	NE 10	NE 10	E 10		
Pamplona ...	086	80000 93636 27206 883xx 01605	500	01 10	04 12			04 10	09 04		
Monflorida ...	094	81102 05656 22606 3642x 06607	1.000	36 10	05 10	01 04		05 14	34 06		
Zaragoza ...	160	82502 60205 28507 4567x 05609	1.500	32 12	07 18	14 10	10 12	05 54	34 08		
Calamocha (*)	233	80000 97025 39303 67520 03707	2.000	34 14	10 15	16 06	10 10	06 13	02 12		
Lérida ...	171	80000 97205 22109 866xx 07303	2.500	33 08	14 29		07 12		04 12		
Gerona ...	183	50403 40015 21810 24640 09805	3.000	07 04			02 37		01 08		
Barcelona ...	238	83603 96206 22010 835xx 08611	4.000	02 10			01 54		35 04		
Tortosa ...	286	80000 96052 22012 5722x 097xx	5.000	01 14			01 67		07 04		
Castellón ...	286	80000 96052 22012 5722x 097xx	5.500						05 04		
Valencia ...	285	80000 95022 20410 5557x 09815	6.000								
Alicante ...	359	73202 96031 20408 00976 07603	7.000								
Alcantarilla ...	429	70000 55052 20608 25440 07608	8.000								
Sevilla ...	390	03104 62001 20706 00900 05709	9.000								
Córdoba ...	410	00704 60000 xxx06 00900 05xxx	10.000								
Granada ...	420	81802 60102 xxx07 0095x 03300	11.000								
Huelva ...	383	03601 96000 19309 00900 07400	12.000								
San Fernando	453	00000 98001 19509 00900 07612	Estación	SEVILLA	SALMACA	VALLDLD	GANDO	BARAJAS	GANDO		
Tarifa ...	458	10902 98011 20313 00930 09607	Indicativo	391	202	140	030	221	030		
Málaga ...	482	81404 75022 18308 0092x 05815	Día y hora	25/11	25/11	25/12	25/11	25/17	25/17		
Almería ...	488	80000 60022 19112 00950 xxxxx	Altitud	dd ff	dd ff	dd ff	dd ff	dd ff	dd ff	dd ff	dd ff
Ibiza ...	373	70300 65012 21912 34520 09604	Tierra	Sw 10	E 10	NE 10	NE 20	00 00	NE 10		
P. de Mallorca	302	70207 51052 11510 65507 08905	500	20 10			36 10		01 14		
Mahón ...	314	80000 58052 21110 00917 08801	1.000	25 10	08 10	06 09	02 13	00 00			
Tenerife ...	020	72508 98022 22615 784xx 06609	1.500	25 10	07 16		02 20	12 08			
Izaña (**)	010	82125 90454 08754 9xxxx 54400	2.000	32 06	05 10		35 13	15 12			
Gando ...	030	83308 70028 23414 885xx 14604	2.500	34 10	04 06		35 19	13 10			
Los Rodeos ...	015	82704 97022 07009 854xx 08605	3.000	32 08	04 10		34 08	14 10			
Fuerteventura	035	63411 97022 22013 45530 07607	4.000	25 19	03 20		32 12				
Lanzarote ...	040	30508 60011 xxx14 34500 08xxx	5.000	36 23			30 19				
Melilla ...	340	60000 98022 18612 32540 10504	5.500				30 25				
Ifni ...	060	02216 75031 21517 21400 10402	6.000								
V. Cisneros ...	096	00418 98000 22214 00900 12702	7.000								
			8.000								
			9.000								
			10.000								
			11.000								
			12.000								

(\*) Altura de la superficie isobara de 850 mb. se da en la casilla PPP, suprimiendo el millar. (\*\*) Idem 700 mb.