



MINISTERIO DEL AIRE

Boletín diario del Servicio Meteorológico Nacional

AÑO VIII
2.ª EPOCA
Núm. 50

MADRID, JUEVES 19 DE FEBRERO DE 1959

PRECIOS DE SUSCRIPCION: España, ptas. año. Extranjero, ptas. año. OFICINA CENTRAL METEOROLOGICA. Apartado 285. MADRID. Teléfono 25-92-33

ESTACIONES	TEMPERATURA		PRECIPITACION		Horas de sol	ESTACIONES	TEMPERATURA		PRECIPITACION		Horas de sol	ESTACIONES	TEMPERATURA		PRECIPITACION		Horas de sol
	Máx.	Mín.	Noche	Día			Máx.	Mín.	Noche	Día			Máx.	Mín.	Noche	Día	
La Coruña. ...	12	2			9.8	Navacerr.ª (*)	6	-1				Castellón ...	17	3			9.0
Vares ...	12	6				Barajas. ...	16	-2			10.2	Játiva ...	14				
Monteventoso ...	11	7				Madrid. ...	13	2			8.9	Manises. ...					
Otero de Rey. ...		-5				Getafe. ...	15	0				Valencia ...	16	4			8.8
Finisterre ...	16	9				Alcalá. ...		-3				C. S. Antonio. ...	15	5			
Santiago (A.) ...	16	-1			10.2	Toledo ...	14	0			10.2	Alcoy ...	12				
Santiago. ...	17	3			7.8	Cuenca. ...	15	-6			10.1	Alicante ...	17	2			9.8
Vigo ...	14	6			10.5	Molina. ...	14	-8			9.7	Rabasa. ...	14	2			9.0
Ponferrada. ...	14	-1				Ciudad Real ...	13	-1			10.0	Murcia. ...	16	4			9.8
						Albacete ...	13	-4			6.7	Alcantarilla ...	15	1			7.5
						Cáceres. ...	15	5				San Javier. ...	13	7			0.8
						Badajoz ...	15	-1				C. Galeras. ...	12	5			
Gijón ...	12	4			9.6	Vitoria. ...	17	-4				Sevilla. ...	18	8			9.8
Cabo Mayor ...	14	7				Logroño ...	15	-2			10.0	Córdoba. ...	16	3			
Santander ...	13	4			9.3	Pamplona ...	17	x				Jaén ...	13	5			
Punta Galea ...	14	4				Candanchu (*)	8	-1				Granada ...	14	-1			9.2
Sondica ...	17	0				Monflorite. ...	14	5			10.2	Cartuja. ...	14	0			
Igueldo. ...	14	6			9.7	Veruela. ...	11					Huelva. ...	18	6			8.5
						Calatayud. ...	14	-3				Jerez ...	17	6			
León ...	14	0			10.3	Daroca. ...	13	-4				S. Fernando ...	16	11			
P. Sanabria. ...						Sanjurjo ...	16	-1			9.0	Farifa. ...	16				
Zamora. ...	13	-2				Zaragoza ...						Málaga. ...	14	11			9.2
Palencia. ...		1				Valenzuela. ...		-2				Almería. ...	18	10			9.3
Villafria. ...	16	-8			10.2	Calamocha. ...	13	-8			9.5	Ibiza ...	16	5			9.5
Burgos. ...	15	-3			10.0	Lérida. ...	15	-1			8.8	P. Mallorca ...	16	0			10.4
Valladolid. ...	13	-3			10.3	La Molina (*)	20	-1				Mahón ...	16	6			10.0
Villanubla. ...	14					Gerona ...	16	5				Sta. C. Tnefe. ...	20	12	tp		4.4
Soria ...	14	-5			10.4	Cabo Bagur ...	17	-1				Izaña (*) ...	1			5	
Salamanca. ...	13	-3			10.3	Barcelona. ...						Gando. ...	20	12			9.0
Avila. ...	10	0				Prat. ...						Los Rodeos ...	14	6	tp		7.6
Segovia. ...						Montserrat (*)						Fuerteventura. ...	17	11			1.5
						Reus ...	18	3			9.6	Lanzarote ...	23	9			3.0
						Tortosa. ...					9.4	Melilla ...	16	6			
												Ifni ...	x	x			9.5
												V. Cisneros ...	21	12			8.9

TEMPERATURAS EXTREMAS
(de las Capitales Peninsulares)

MAXIMA: 20º en Gerona.

MINIMA: 6º bajo cero en Cuenca.

Observaciones de MADRID
(Parque del Retiro)

TEMPERATURAS

Máx. 13,2 a 14,30 h.
Mín. 2,0 a 8,00 h.
a 1 h. 4,6 a 13 h. 10,6
a 7 h. 2,4 a 18 h. 9,7

PRESIONES

Máx. 717,5 mm. a 11 h.
Mín. 715,4 mm. a 16,00 h.
a 1 h. 717,4 a 13 h. 716,8
a 7 h. 717,1 a 18 h. 715,5

VIENTO

Velo. máx. 6 m/s a 9,20 h.
Dirección: Nordeste.
Recorrido en 24 horas 132 km.

(*) Estaciones situadas a más de 1.600 metros sobre el nivel del mar.
NOTA.—Los datos de este Boletín comprenden las observaciones desde las 18 h. T. M. G. de ayer a las 18 h. T. M. G. del día de hoy.

Las horas de sol corresponden al día de ayer.

INFORMACION GENERAL DEDUCIDA DE LAS OBSERVACIONES DE DIECINUEVE HORAS (HORA OFICIAL).

Durante el día de hoy el tiempo ha sido bueno en toda la Península y Baleares. Ha habido alguna niebla en el Cantábrico, valle del Ebro y puntos de la meseta. En Canarias se han producido chubascos de nieve en el Teide y lluvia inapreciable en el resto de Tenerife. Ha amainado el viento de Levante en el Estrecho.

PREDICCION VALIDA PARA EL VIERNES DIA 20.

Riesgo de nieblas matinales en el Cantábrico y valle del Ebro, costa levantina y puntos de la meseta. Buen tiempo en el resto. Nubosidad en Canarias.

AVISO ESPECIAL PARA BARCOS PESQUEROS Y NAVEGACION DE CABOTAJE.

Marejadilla en el Cantábrico y Finisterre. Marejadilla en el Estrecho. Rizada o calma en el resto del litoral de la Península. Marejadilla en Canarias.

RADIOSONDEOS

Estación BARAJAS Indicativo 221 Día/hora 19/00					Estación VALENZUELA Indicativo 159 Día/hora 19/11								
pp	hhh	TT	T _d	T _d	dd	ff	pp	hhh	TT	T _d	T _d	dd	ff
1000	303						1000	208	6	-0	00	00	
850	1615	1	-8				850	1641	3	-11	10	10	
700	3151	-7					700	3194	-3		12	14	
500	5695	-23					500	5779	-18		13	14	
400	7293	-33					400	7400	-30		09	27	
300	9250	-49					300	9380	-45		11	29	
250							250	10570	-54		11	35	
200							200	11970	-64		13	29	
150							150	13740	-59		10	12	
100							100	16300	-57		34	08	

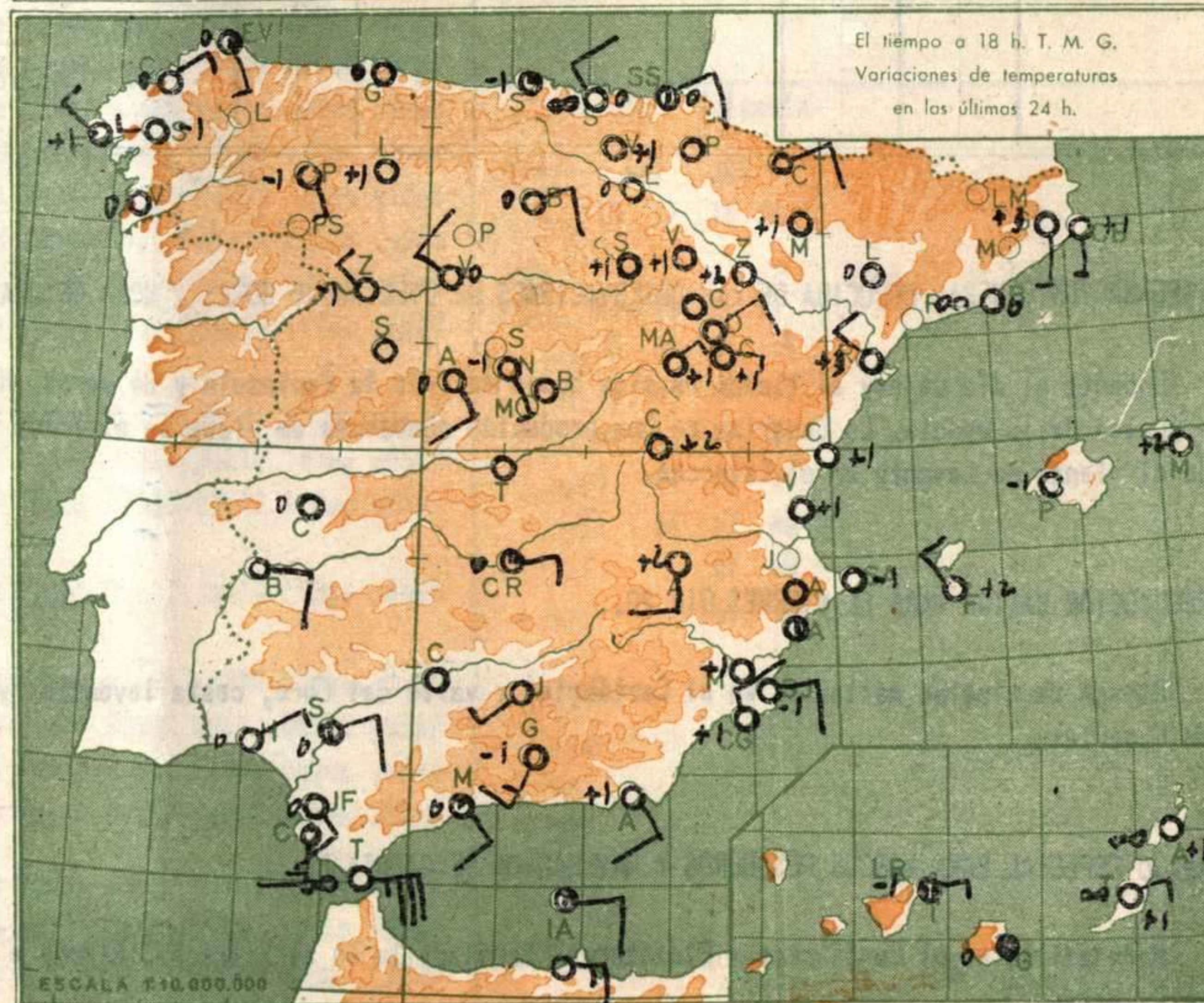
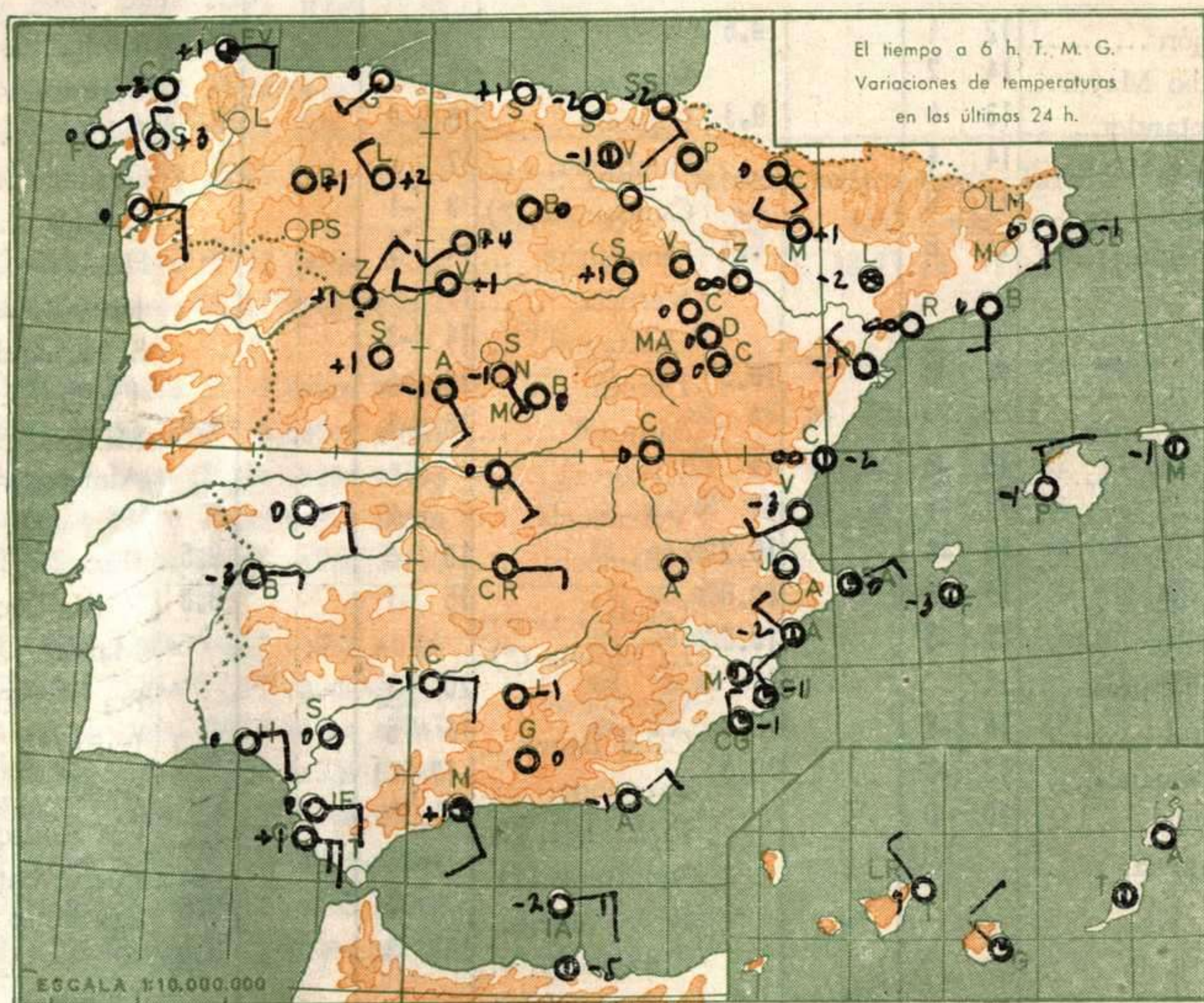


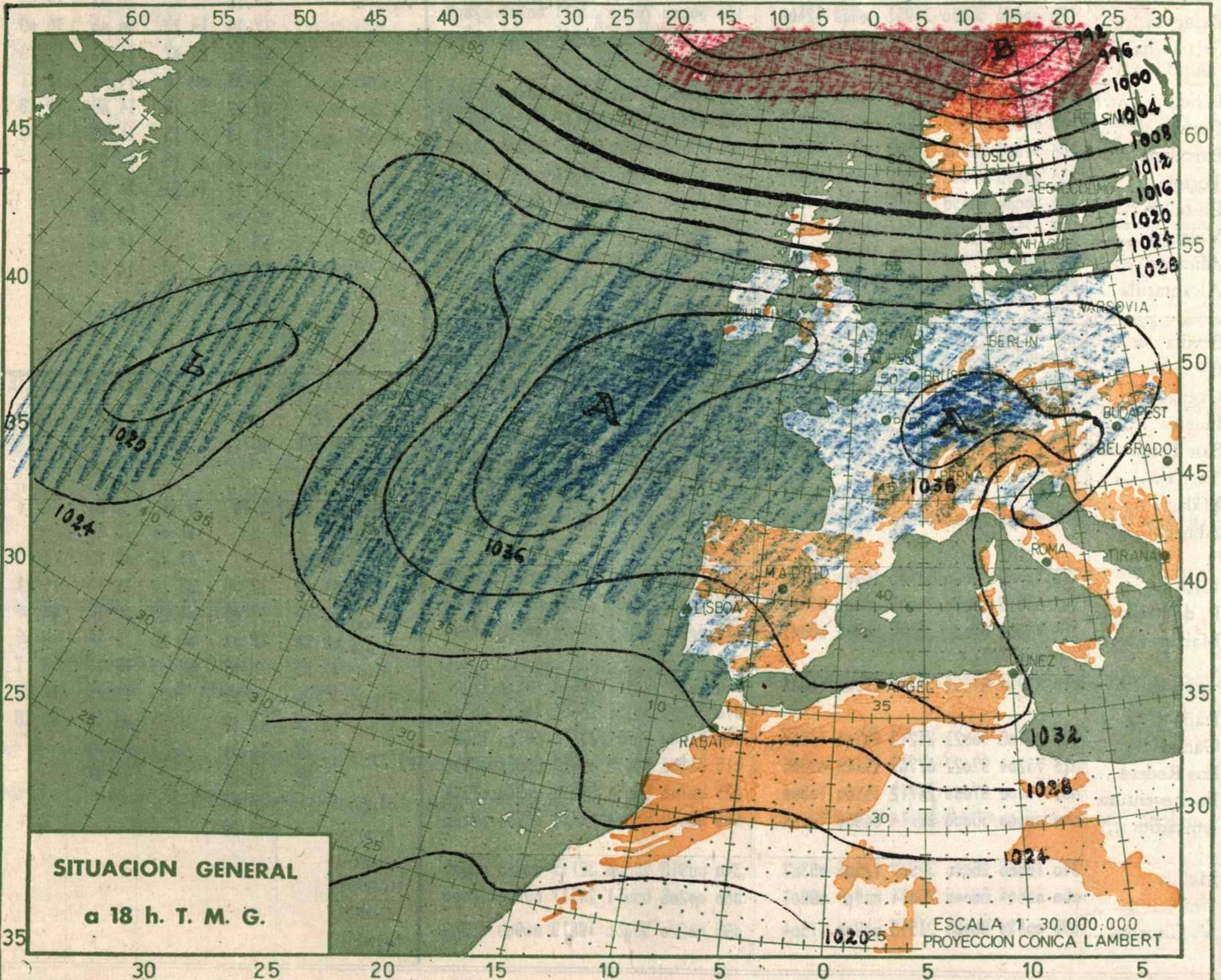
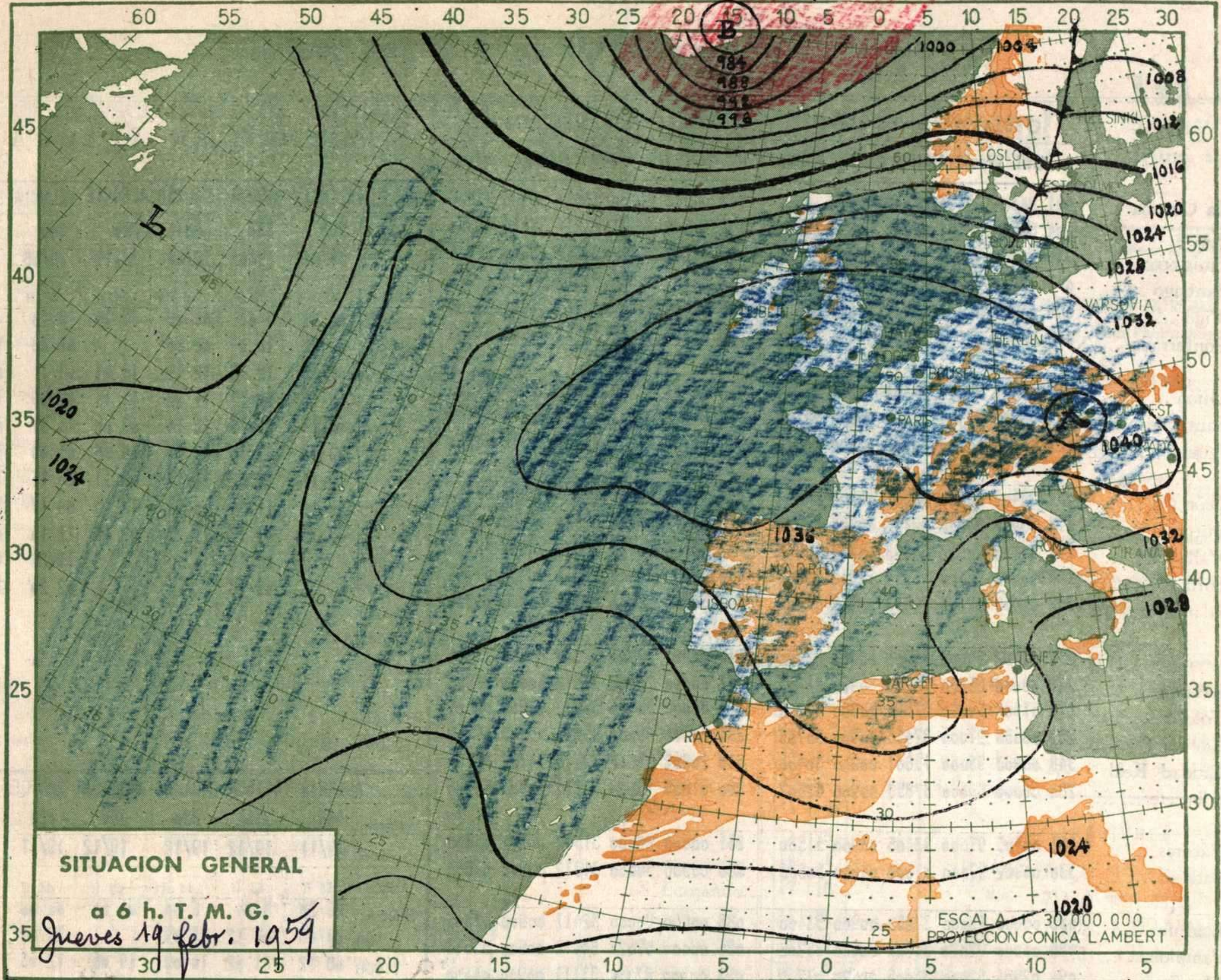
Estación PALMA DE MCA Indicativo 302 Día/hora 19/12						
pp	hhh	TT	T _d	T _d	dd	ff
1000	289	12	-0	19	10	10
850	1630	3	-6	07	08	08
700	3179	-4	-20	07	21	21
500	5757	-18		09	21	21
400	7391	-31		09	30	30
300	9370	-45		07	42	42
250				699	-4	-20
200	11970	-63		08	29	29
150	13740	-59		595	-9	08
100	16290	-57		512	-18	09
				504	-18	09
				290	-47	07

Estación	Indicativo	Día/hora
1000		
850		
700		
500		
400		
300		
250		
200		
150		
100		

Estación	Indicativo	Día/hora
1000		
850		
700		
500		
400		
300		
250		
200		
150		
100		

Estación	Indicativo	Día/hora
1000		
850		
700		
500		
400		
300		
250		
200		
150		
100		





Inundaciones en la Argentina

mm mb
800 1060
790 1050
780 1040
770 1030
760 1020
750 1010
740 990
730 980
720 960
710 950
700 940

m/s NUDOS
60 110
50 100
40 90
30 80
20 70
10 60
0 0

Mts.
> 2.000
2.000
1.000
1.000
500
500
0

