



# MINISTERIO DEL AIRE

## Boletín diario del Servicio Meteorológico Nacional

AÑO VIII  
2.ª EPOCA  
Núm. 46.

MADRID, DOMINGO 15 DE FEBRERO DE 1959.

PRECIOS DE SUSCRIPCIÓN: España, ptas. año. Extranjero, ptas. año. OFICINA CENTRAL METEOROLÓGICA. Apartado 285. MADRID. Teléfono 25-92-33

ESTACIONES	TEMPERATURA		PRECIPITACION		Horas de sol	ESTACIONES	TEMPERATURA		PRECIPITACION		Horas de sol	ESTACIONES	TEMPERATURA		PRECIPITACION		Horas de sol	TEMPERATURAS EXTREMAS (de las Capitales Peninsulares)
	Máx.	Mín.	Noche	Día			Máx.	Mín.	Noche	Día			Máx.	Mín.	Noche	Día		
La Coruña...	17	6				Navacerr.ª (*)		-4				Castellón...	13	8			1.2	TEMPERATURAS EXTREMAS (de las Capitales Peninsulares)  MAXIMA: 20° en HUELVA.  MINIMA: 3° bajo cero en CUENCA y SORIA.
Vares...	13	6				Barajas...	13	4			6.1	Játiva...	11					
Monteventoso...	15	8				Madrid...	12	6			9.7	Manises...	12					
Otero de Rey...	17	2				Getafe...	12	1			5.0	Valencia...	12	8	ip	1.5		
Finisterre...	19	11				Alcalá...						C. S. Antonio...	12	5	7	2		
Santiago (A.)...	16	8			9.8	Toledo...	12	4			0.6	Alcoy...		4		0.0		
Santiago...	17	7				Cuenca...	10	-3			6.0	Alicante...	15			2		
Vigo...	17	11				Molina...		-4			1.0	Rabasa...	14	8	1	2	6.9	
Ponferrada...	13	2				Ciudad Real...	11	3			9.0	Murcia...	13	8	6	4	4.1	
						Albacete...	7	2	ip		1.4	Alcantarilla...	13	8	10	5	4.0	
						Cáceres...	11	5				San Javier...	14	10		7	0.0	
						Badajoz...	15	7			10.5	C. Galeras...	10	6	1	8		
Gijón...	14	7			8.7	Vitoria...	13					Sevilla...	11	9			4.7	
Cabo Mayor...	17	8				Logroño...	12	-1			8.2	Córdoba...	17	7				
Santander...	17	6			9.2	Pamplona...	14	0				Jaén...						
Punta Galea...	17	5				Candanchu (*)	6	-3				Granada...	13	1			0.7	
Sondica...	18					Monflorite...	12	4			7.8	Cartuja...	12	3				
Iguelo...	14	7				Veruela...						Huelva...	20	8			8.0	
						Calatayud...	12					Jerez...		7				
						Daroca...		-1				S. Fernando...		9				
León...	11	0			9.8	Sanjurjo...	13	2			6.6	Farifa...	15	12	ip	ip		
P. Sanabria...						Zaragoza...						Málaga...	16	9			8.5	
Zamora...	12	0				Valenzuela...						Almería...	16	12			8.5	
Palencia...		1				Calamocha...	8	-4				Ibiza...	13	10	2	2	6.0	
Villafra...	8	-4			7.2	Lérida...	16	4			7.5	P. Mallorca...	15	8	ip		5.8	
Burgos...	10	-1			6.7	La Molina (*)						Mahón...	16	8			7.8	
Valladolid...	12	0			9.7	Gerona...	16	1				Sta. C. Tnefe...	21					
Villanubla...	12	-1			10.1	Cabo Bagur...		5				Izaña (*)	3					
Soria...	9	-3			4.8	Barcelona...	13	6			7.7	Gando...	21					
Salamanca...	11	0			9.2	Prat...						Los Rodeos...	14					
Avila...	8	1				Montserrat (*)						Fuerteventura...	18					
Segovia...						Reus...	14	3			0.0	Lanzarote...	24					
						Tortosa...	15	3	ip			Melilla...	17	12				
												Ifni...	X					
												V. Cisneros...	20					

Observaciones de MADRID  
(Parque del Retiro)

TEMPERATURAS  
Máx. 11,5 a 14,00 h.  
Mín. 5,0 a 7,00 h.  
a 1 h. 6,6 a 13 h. 10,0  
a 7 h. 5,0 a 18 h. 9,0

PRESIONES  
Máx. 719,7 mm. a 11,00 h.  
Mín. 717,9 mm. a 17,00 h.  
a 1 h. 718,7 a 13 h. 718,3  
a 7 h. 719,0 a 18 h. 718,0

VIENTO  
Velo. máx. 10 m/s a 10,00 h.  
Dirección: Este-nordeste.  
Recorrido en 24 horas 182,4 km.

(\*) Estaciones situadas a más de 1.600 metros sobre el nivel del mar.  
NOTA.—Los datos de este Boletín comprenden las observaciones desde las 18 h. T. M. G. de ayer a las 18 h. T. M. G. del día de hoy.

Las horas de sol corresponden al día de ayer.

### INFORMACION GENERAL DEDUCIDA DE LAS OBSERVACIONES DE LAS DIECINUEVE HORAS (HORA OFICIAL).

En Ibiza, Levante y región sudoriental se han producido chubascos moderados. Los vientos han sido intensos en el sudeste, litoral mediterráneo de Andalucía, norte de Africa y estrecho de Gibraltar. (Vientos 20 m/seg)

**Temporal en Estrecho Gibraltar**

PREDICCIÓN VALIDA PARA EL LUNES DÍA 16. **Tiempo primaveral en Centro**

Continuarán las precipitaciones y vientos intensos en las proximidades del litoral mediterráneo andaluz y levantino. En el resto de la Península, se mantendrá el buen tiempo.

Desde el 1º febr. temporal lluvias Figueras (Gerona). Aumenta caudal río Ter, Fluviá y Muga. Crecidas en Ter y Fluviá no recordadas desde hace muchos años

AVISO ESPECIAL PARA BARCOS PESQUEROS Y NAVEGACION DE CABOTAJE.

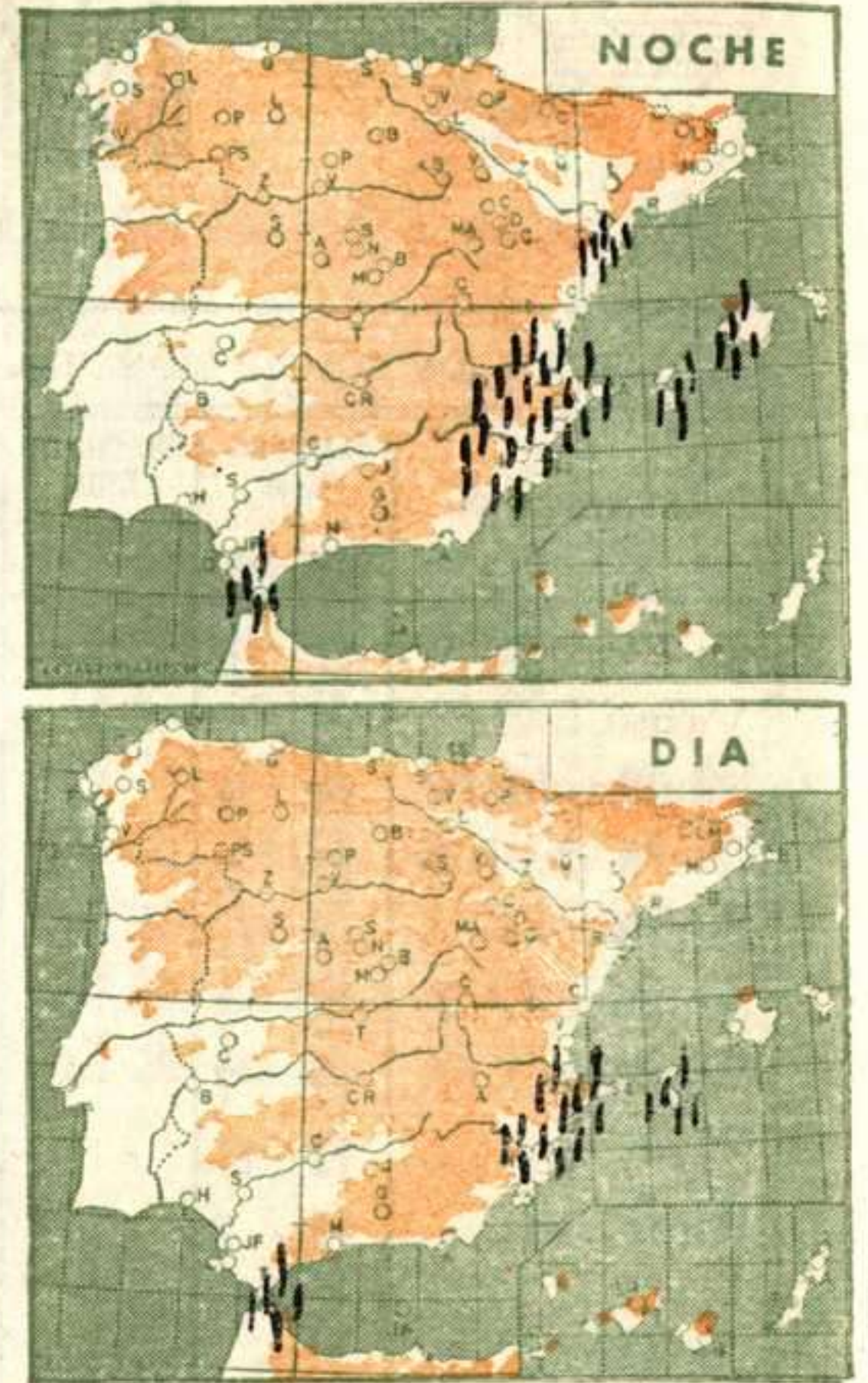
Levante intenso en el Estrecho, donde son posibles vientos superiores a los 40 nudos con peligro de temporal. Marejada fuerte en el litoral mediterráneo de Andalucía y marejada en Levante. Mar poco agitada en el resto del litoral.

**Gran desprendimiento de rocas, en comarca Garrotxa (Gerona)**

RADIOSOND EOS

pp	hhh	TT	T <sub>d</sub>	T <sub>d</sub>	dd	ff	pp	TT	T <sub>d</sub>	T <sub>d</sub>	dd	ff
Estación VALENZUELA Indicativo 159						Día/hora 14/23						
1000	324	7	3	14	03	1005	7	3				
850	1653	0	-3	11	08	986	9	4				
700	3185	-8		11	14	881	3	-1				
500	5701	-27		09	16	793	-3	-7				
400	7257	-39		09	18	747	-4	-12				
300	9190	-48		04	52	730	-5	-23				
250	10380	-53		04	58	325	-48					
200	11800	-55		04	47							
150	13610	-56		05	27							
100	15190	-58		04	18							

pp	hhh	TT	T <sub>d</sub>	T <sub>d</sub>	dd	ff	pp	TT	T <sub>d</sub>	T <sub>d</sub>	dd	ff
Estación BARAJAS Indicativo 221						Día/hora 15/00						
1000	312					962	5	2	00	00		
850	1628	0	-2	05	24	915	2	0	00	00		
700	3151	-10	-14	12	12	898	2	0	20	04		
500	5668	-25	-33	07	18	748	-7	-10	11	10		
400	7254	-35		05	55	731	-8	-10	11	10		
300	9210	-48				668	-11	-21	10	10		
250						460	-18	-37	07	18		
200	13610	-57				354	-55		05	00		
150						226	-58					
100						150	-58					

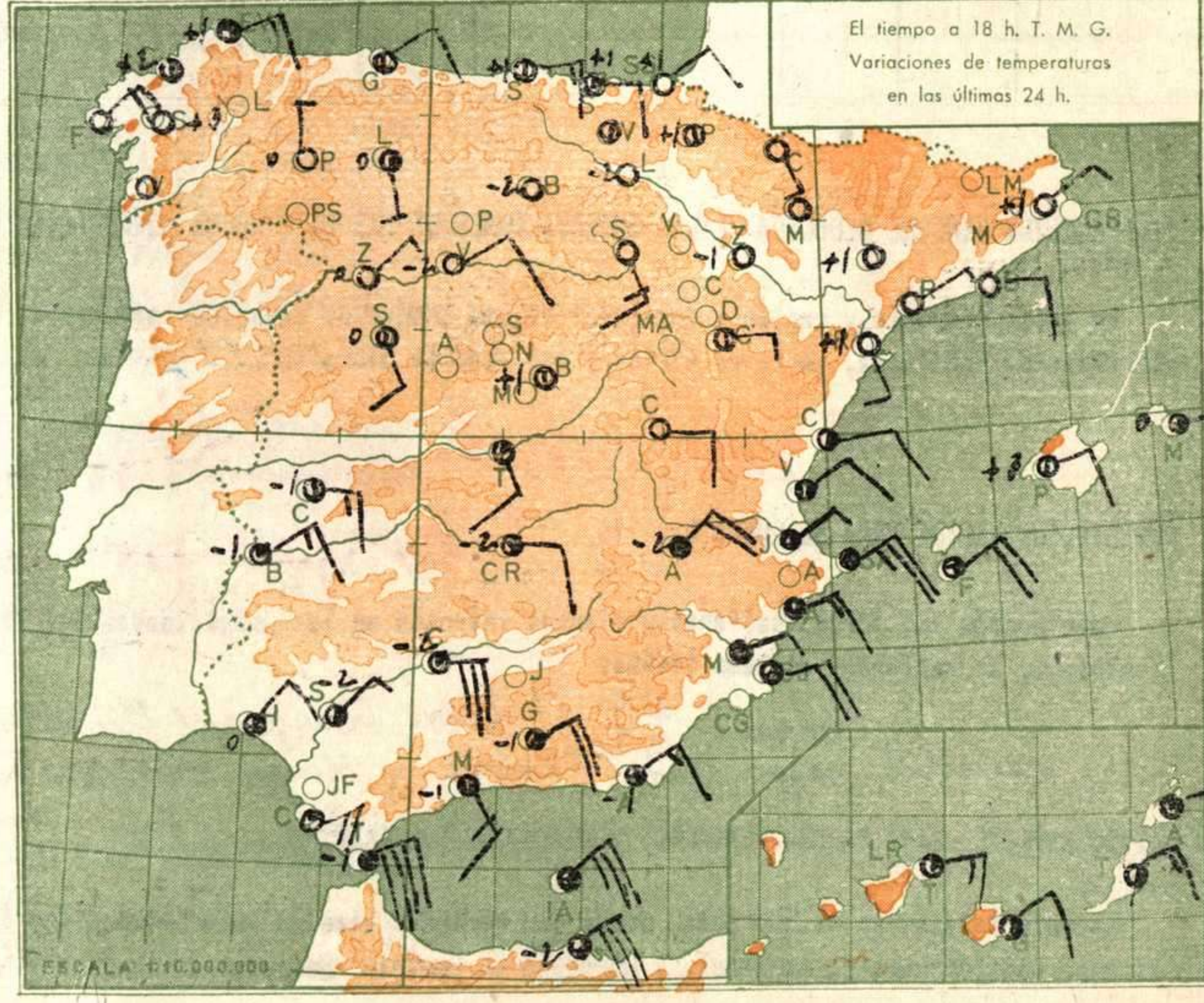
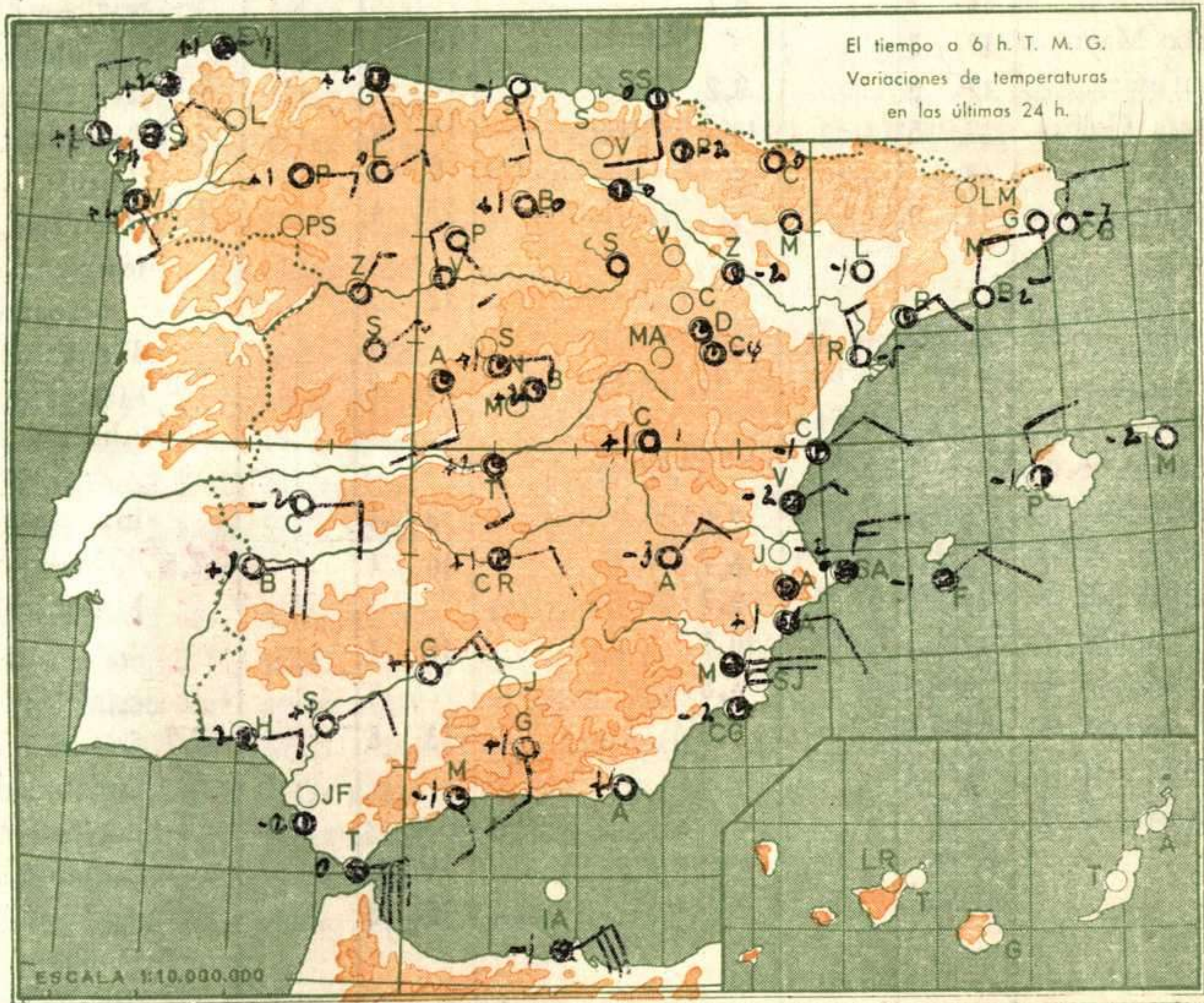



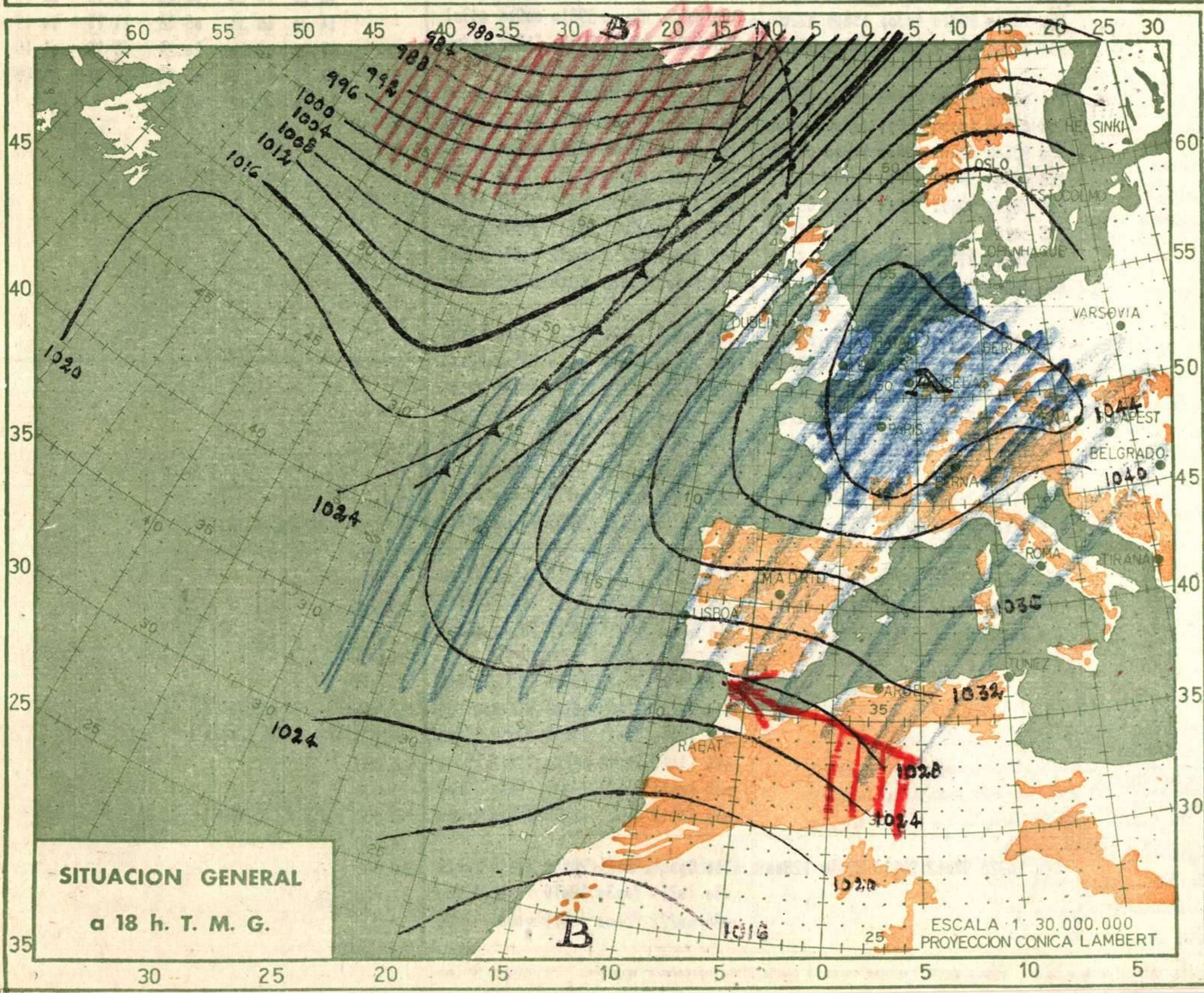
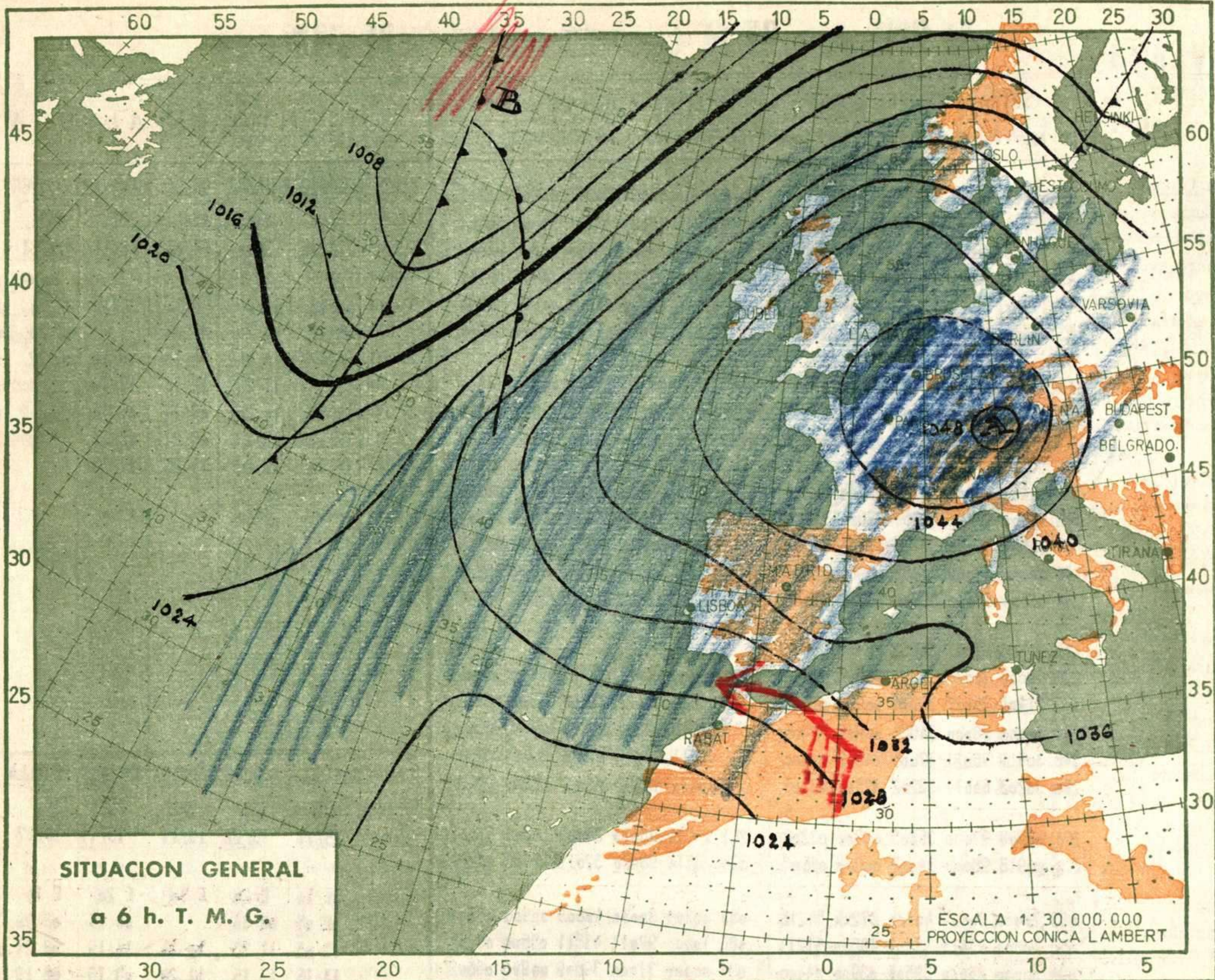

pp	hhh	TT	T <sub>d</sub>	T <sub>d</sub>	dd	ff	pp	TT	T <sub>d</sub>	T <sub>d</sub>	dd	ff
Estación VALENZUELA Indicativo 159						Día/hora 15/11						
1000	348	4	2			1008	4	3				
850	1662	0	-17			958	4	0				
700	3201	-6				950	4					
500	5721	-26		10	31	870	0	-15				
400	7302	-36		10	36	824	-1	-20				
300	9240	-50		11	46	742	-2					
250	10410	-55		08	43	613	-14	-29				
200	11830	-55		07	45	509	-25	-38				
150	13650	-56		06	35	225	-58					
100	16230	-55		04	18							

pp	hhh	TT	T <sub>d</sub>	T <sub>d</sub>	dd	ff	pp	TT	T <sub>d</sub>	T <sub>d</sub>	dd	ff
Estación PALMA DE MCA Indicativo 302						Día/hora 15/12						
1000	326	10	2	07	12	1034	14	6	07	14		
850	1652	0	-5	14	12	1009	10	3	08	12		
700	3193	-7	-23	11	29	958	7	-2	09	13		
500	5718	-24		12	27	890	2	-4	12	08		
400	7303	-36		12	17	819	-3	-6	12	19		
300	9230	-52		13	13	806	0	-8	12	19		
250						729	-5	-20	11	23		
200	11790	-58		09	15	610	-14	-29	11	25		
150	13600	-57		09	15	545	-20		11	21		
100	15170	-56		04	13	424	-34		11	27		
						250	-59		12	13		
						90	-56		04	13		

Estación	Indicativo	Día/hora
1000		
850		
700		
500		
400		
300		
250		
200		
150		
100		

Estación	Indicativo	Día/hora
1000		
850		
700		
500		
400		
300		
250		
200		
150		
100		





	OBSERVACIONES a 6 h.						OBSERVACIONES a 18 h.						VIENTO EN ALTURA						
	iii	Nddff	VVwwW	PPPTT	N <sub>H</sub> C <sub>L</sub> hC <sub>M</sub> C <sub>N</sub>	T <sub>d</sub> T <sub>d</sub> app	iii	Nddff	VVwwW	PPPTT	N <sub>H</sub> C <sub>L</sub> hC <sub>M</sub> C <sub>N</sub>	T <sub>d</sub> T <sub>d</sub> app	Estación	LOGROÑO	BADAJOS	GANDO	BARAJAS	S. JAVER	TORTSA
La Coruña ...	001	61801	50101	36907	4651x	03500	001	10000	60021	34814	00901	10500	Estación	LOGROÑO	BADAJOS	GANDO	BARAJAS	S. JAVER	TORTSA
Vares ...	004	80914	58022	35409	850xx	07300	004	50914	48021	34711	55000	10601	Indicativo	084	330	030	221	433	238
Finisterre ...	040	10508	96050	36213	00940	05400	040	00519	96050	36115	00900	04603	Día y hora	15/00	15/00	15/05	15/11	15/11	15/12
Santiago ...	043	20901	30021	32908	03400	02113	043	00000	65000	34915	00900	09147	Altitud	dd ff	dd ff	dd ff	dd ff	dd ff	dd ff
Vigo ...	046	11401	70000	35411	00900	04400	046	028xx	72000	xxxxx	xxxxx	06000	Tierra	00 00	E 00	N 10	S 10	NE 20	N 10
Ponferrada ...	053	00901	98000	xxx02	00900	51xxx	053	03203	98000	xxx11	00900	02xxx	500	09 10	08 20	01 27		07 20	08 05
Gijón ...	014	71602	94102	38407	756xx	05300	014	10807	96050	37512	00910	10300	1.000	14 12	10 44	10 10	10 10	08 22	09 11
Santander ...	023	01404	95100	38406	00900	03400	023	10916	98021	37812	00901	08306	1.500	15 14	11 29	12 10	12 10		08 23
Igueldo ...	027	11807	83010	40508	0094x	04208	027	10708	75050	38310	00940	06300	2.000	15 14	10 20	09 14	09 14		09 21
León (*) ...	055	00402	98000	63701	00900	51301	055	11303	98020	65308	11600	00305	2.500	12 12	10 24	08 21	08 21		12 19
Burgos (*) ...	076	90000	91454	62851	9x0xx	51400	076	00402	98000	65007	00900	09400	3.000	10 10	08 29	11 25	11 25		
Valladolid ...	141	03602	58020	38700	00900	51301	141	00710	80020	36210	00900	02504	4.000		09 22				
Soria (*) ...	148	00000	98000	70052	00900	53304	148	01112	98000	61705	00900	56307	5.000		07 38				
Salamanca (*)	202	00804	97000	59300	00900	00303	202	11204	97011	61708	12500	51301	5.500		07 29				
Navacerrada (*)	215	20903	97031	65552	22400	54300	215	10000	70021	35711	15600	01301	6.000						
Barajas ...	221	30000	70021	38304	00940	03304	221	31604	65021	27010	35500	05400	7.000						
Toledo ...	272	21401	75021	39304	00950	02203	272	00908	98000	33505	00900	02300	8.000						
Cuenca (*) ...	231	00000	98000	34951	00900	51300	231	50911	98021	16808	44702	05400	9.000						
Ciudad Real	348	30911	96021	17005	24702	04400	348	80420	65142	38005	82300	03301	10.000						
Albacete ...	280	30203	60011	38202	32300	02301	280	10914	98010	34009	14601	51301	11.000						
Cáceres ...	261	00908	97000	35305	00900	03303	261	20714	98020	32012	11603	03707	12.000						
Badajoz ...	330	00918	96000	34007	00900	05503	330	00204	80000	40608	00900	03301	Estación	SANTNDER	BADJOZ	SALMACA	SEVILLA	SEVILLA	
Logroño ...	083	70000	50021	40400	872xx	51215	083	00000	71000	39809	00900	06602	Indicativo	023	330	202	391	391	
Pamplona..	086	10000	97411	45801	18600	51211	086	00000	65000	39610	00900	03301	Día y hora	15/11	15/12	15/11	15/11	15/17	
Monflorida ...	094	00000	80000	39505	03900	04400	094	00000	65000	39610	00900	03301	Altitud	dd ff	dd ff	dd ff	dd ff	dd ff	dd ff
Zaragoza ...	160	10000	58010	40303	15600	02205	160	10904	98020	52804	14500	04203	Tierra	SE 10	E 20	E 10	E 20	E 10	
Calamocha (*)	233	20000	97031	50254	15510	54216	233	00000	95030	39012	00800	02315	500	09 05	08 38		09 25	08 19	
Lérida ...	171	00000	97020	39404	00900	02311	171	00201	70000	39314	00900	04603	1.000	11 05	11 23	10 14	10 19	08 24	
Gerona ...	183	01801	40000	38901	00900	00400	183	00906	98000	39911	00900	06307	1.500	13 15	13 15	11 20	09 16	08 19	
Barcelona...	180	93606	98000	39803	00900	01305	180	40209	95052	40111	32670	04302	2.000	14 20	08 36	08 18	11 15	10 19	
Tortosa ...	238	03404	94126	39703	00900	03201	238	70410	97031	38311	2557x	04307	2.500	11 20	09 40	10 24	08 19	01 19	
Castellón ...	286	30206	96051	39809	38600	03xxx	286	80403	20635	35909	874xx	08208	3.000	11 20	11 20	08 22	08 34	11 19	
Valencia ...	285	60204	96021	37808	4557x	05300	285	39012	00800	00800	00800	00800	4.000	12 20	07 42	09 24			
Alicante ...	359	70910	97606	35809	165xx	03304	359	00000	00000	00000	00000	00000	5.000						
Alcantarilla ...	429	70000	60516	35909	35520	07410	429	00000	00000	00000	00000	00000	6.000						
Sevilla ...	390	00506	65000	32506	00900	06203	390	00000	00000	00000	00000	00000	7.000						
Córdoba ...	410	00714	60000	xxx08	00900	07xxx	410	00000	00000	00000	00000	00000	8.000						
Granada ...	420	01810	97000	xxx03	00900	01300	420	00000	00000	00000	00000	00000	9.000						
Huelva ...	383	10901	30609	00906	05400	xxxxx	383	00000	00000	00000	00000	00000	10.000						
San Fernando	453	10000	98000	29910	11500	06300	453	00000	00000	00000	00000	00000	11.000						
Tarifa ...	458	80928	95165	27514	893xx	10300	458	00000	00000	00000	00000	00000	12.000						
Málaga ...	482	21402	70021	29509	255xx	05816	482	00000	00000	00000	00000	00000	Estación						
Almería ...	408	xxx0x	75032	32513	75500	06801	408	00000	00000	00000	00000	00000	Indicativo						
Ibiza ...	373	80506	65206	37710	84950	06204	373	00000	00000	00000	00000	00000	Día y hora						
P. de Mallorca	302	43406	65012	37209	38531	05407	302	00000	00000	00000	00000	00000	Altitud	dd ff	dd ff	dd ff	dd ff	dd ff	dd ff
Mahón ...	314	10000	62030	37409	16400	06400	314	00000	00000	00000	00000	00000	Tierra						
Tenerife ...													500						
Izaña (**)													1.000						
Gando .....													1.500						
Los Rodeos ...													2.000						
Fuerteventura													2.500						
Lanzarote ...													3.000						
Melilla ...	340	50928	98012	29213	32440	12300							4.000						
Ifni ...													5.000						
V. Cisneros ...													5.500						
													6.000						
													7.000						
													8.000						
													9.000						
													10.000						
													11.000						
													12.000						

(\*) Altura de la superficie isobara de 850 mb. se da en la casilla PPP, suprimiendo el millar. (\*\*) Idem 700 mb.