



# MINISTERIO DEL AIRE

## Boletín diario del Servicio Meteorológico Nacional

AÑO VIII  
2.ª EPOCA  
Núm. 31.

MADRID, SABADO 31 DE ENERO DE 1959.

PRECIOS DE SUSCRIPCION: España, ptas. año. Extranjero, ptas. año. OFICINA CENTRAL METEOROLOGICA. Apartado 285. MADRID. Teléfono 25-92-33

ESTACIONES	TEMPERATURA		PRECIPITACION		Horas de sol	ESTACIONES	TEMPERATURA		PRECIPITACION		Horas de sol	ESTACIONES	TEMPERATURA		PRECIPITACION		Horas de sol	TEMPERATURAS EXTREMAS (de las Capitales Peninsulares)
	Máx.	Mín.	Noche	Día			Máx.	Mín.	Noche	Día			Máx.	Mín.	Noche	Día		
La Coruña. ...	13	9	ip		2.5	Navacerr.ª (*)	3	-1				Castellón ...	14	9			6.2	MAXIMA: 19º en MURCIA.
Vares ...	13	9				Barajas. ...	12	4			0.7	Játiva ...	18	3				
Monteventoso ...	13	9				Madrid. ...	11	5			0.2	Manises. ...						MINIMA: 2º bajo cero en CUENCA.
Otero de Rey. ...	12	4	ip			Getafe. ...	11					Valencia ...	15	6		6.7		
Finisterre ...	14	11				Alcalá ...	12	3				C. S. Antonio. ...	16					
Santiago (A.) ...	11			1		Toledo ...	17	4	ip	1.8		Alcoy ...		3		5.8		
Santiago. ...	9	3	ip			Cuenca. ...	9	-2		6.1		Alicante ...	18	4		2.6		
Vigo ...	14	9	5	ip	2.2	Molina. ...	5	-1		2.3		Rabasa. ...	15	4		3.9		
Ponferrada. ...						Ciudad Real ...		5		3.0		Murcia. ...	19	4		1.6		
						Albacete ...	12	0				Alcantarilla ...	17	1		1.6		
						Cáceres. ...	14	9	1	ip		San Javier. ...	15	3		0.6		
						Badajoz ...	14	10	ip	3	0.7	C. Galeras. ...	11	7				
																		Observaciones de MADRID (Parque del Retiro)
																		TEMPERATURAS
																		Máx. 11,0 a 14,00 h.
																		Mín. 4,6 a 7,00 h.
																		a 1 h. 6,2 a 13 h. 9,2
																		a 7 h. 4,6 a 18 h. 9,0
																		PRESIONES
																		Máx. 708,7 mm. a 10,00 h. hoy
																		Mín. 707,0 mm. a 18,00 h. "
																		a 1 h. 707,8 a 13 h. 707,5
																		a 7 h. 707,6 a 18 h. 707,0
																		VIENTO
																		Velo. máx. m/s a h.
																		Dirección: Calma.
																		Recorrido en 24 horas 62. km.
																		(*) Estaciones situadas a más de 1.600 metros sobre el nivel del mar.
																		NOTA.—Los datos de este Boletín comprenden las observaciones desde las 18 h. T. M. G. de ayer a las 18 h. T. M. G. del día de hoy.
																		Las horas de sol corresponden al día de ayer.

### INFORMACION GENERAL DEDUCIDA DE LAS OBSERVACIONES DE LAS DIECINUEVE HORAS (HORA OFICIAL).

Continuaron las brumas en el Cantábrico y con mejoría diurna volvieron a formarse nieblas en puntos de la cuenca del Ebro. Se registraron chubascos tormentosos en ocasiones en puntos de Extremadura y Andalucía. Llovió también en Vigo y Toledo.

### PREDICCIÓN VALIDA PARA EL DOMINGO DÍA 1º

Repetición nocturna de las nieblas en las zonas afectadas días anteriores y acaso con mayor extensión. Irán despejando gradualmente la mayor parte de ellas. Posible reactivación diurna de la inestabilidad en puntos de Extremadura, Sur y menos probables en Centro.

### AVISO ESPECIAL PARA BARCOS PESQUEROS Y NAVEGACION DE CABOTAJE.

Marejadilla en Cantábrico y Finisterre. Rizada con alguna marejadilla local en el resto.



RADIOSOND EOS

Estación VALENZUELA				Indicativo 159				Día/hora 30/23			
pp	hhh	TT	T <sub>d</sub> T <sub>d</sub>	dd	ff	pp	hhh	TT	T <sub>d</sub> T <sub>d</sub>	dd	ff
1000	190					989	8	1			
850	1516	3	-2	29	06	892	1	0			
700	3081	-3	-14	00	00	886	3	1			
500	5630	-23	-32	14	23	866	1	-0			
400	7219	-35		14	30	851	3	-2			
300	9160	-51		14	45	843	6	-2			
250	10320	-57		15	42	733	0	-17			
200	11720	-57		15	19	716	-1	-12			
150	13560	-55		25	06	656	-7	-19			
100	16140	-57		31	04	558	-18	-23			
						518	-21	-31			
						482	-25	-32			

Estación BARAJAS				Indicativo 221				Día/hora 31/00			
pp	hhh	TT	T <sub>d</sub> T <sub>d</sub>	dd	ff	pp	hhh	TT	T <sub>d</sub> T <sub>d</sub>	dd	ff
1000	185					947	5	3	00	00	
850	1508	0	0	00	00	864	0	0	00	00	
700	3049	-7	-9	00	00	813	0	0	00	00	
500	5579	-25	-34	19	15	708	-6	-8	19	15	
400	7155	-38		18	15	500	-25	-34	19	15	
300	9080	-50		19	25	370	-42		18	15	
250						250	-58				

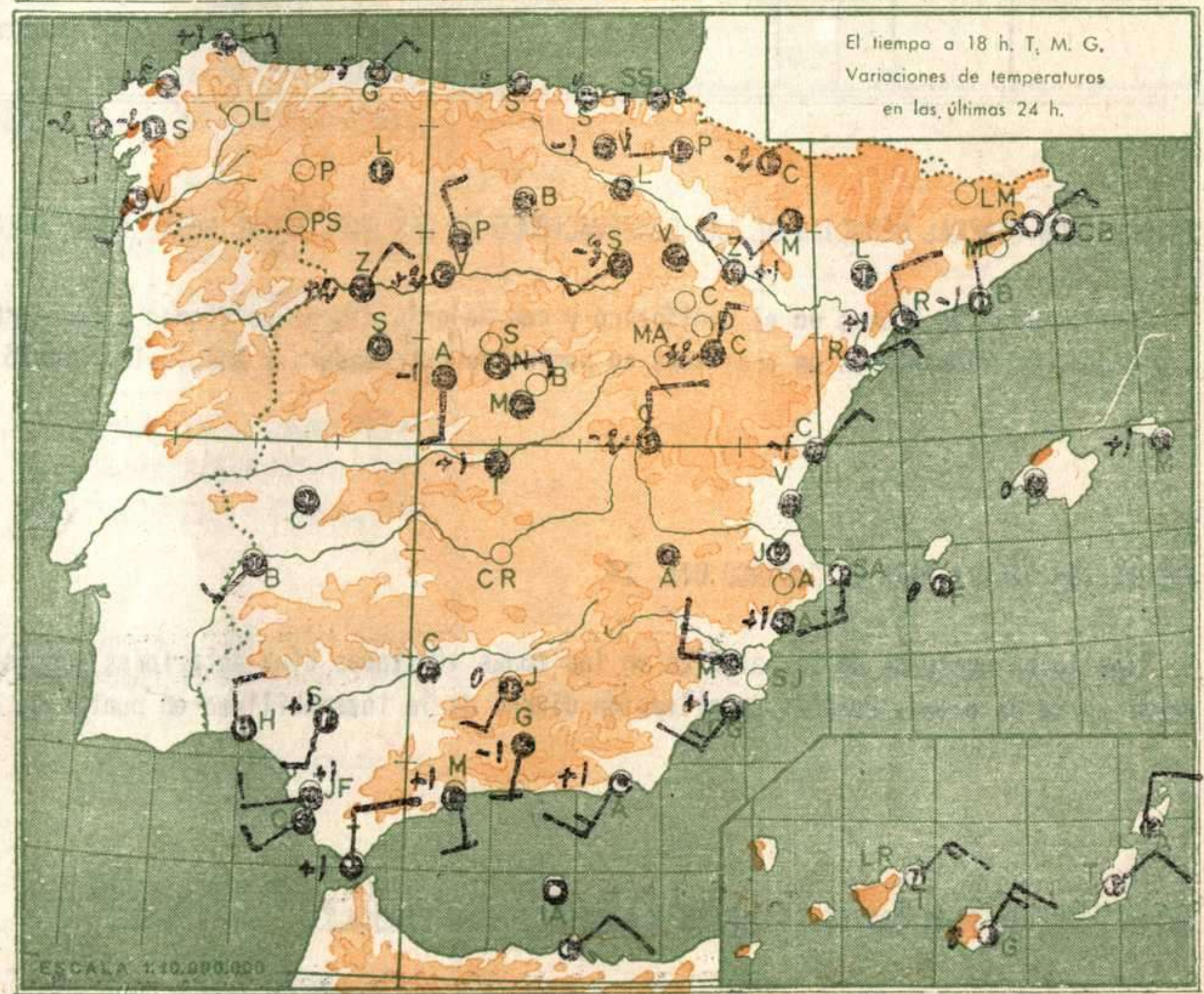
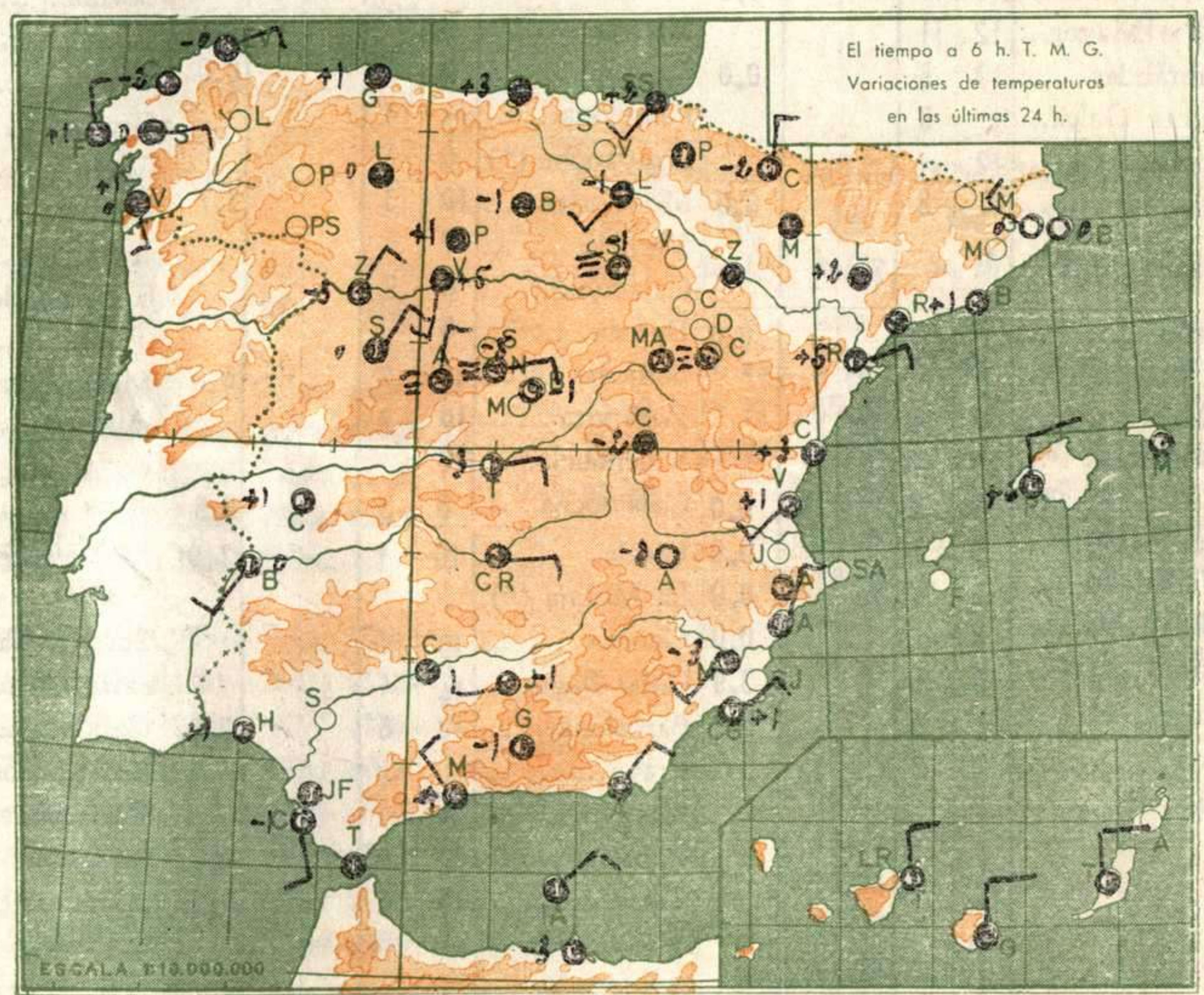


Estación VALENZUELA				Indicativo 159				Día/hora 31/11			
pp	hhh	TT	T <sub>d</sub> T <sub>d</sub>	dd	ff	pp	hhh	TT	T <sub>d</sub> T <sub>d</sub>	dd	ff
1000	176					987	9	2			
850	1499	2	-0	29	06	866	-0	-2			
700	3058	-4	-13	24	04	816	3	-5			
500	5601	-24	-32	25	04	737	-1	-8			
400	7184	-35		26	17	696	-4	-14			
300	9120	-51		26	39	554	-19	-24			
250	10290	-57		23	23	436	-32	-43			
200	11770	-53		21	10	270	-56				
150	13560	-53		30	06	231	-58				
100	16140	-54		07	06	117	-57				


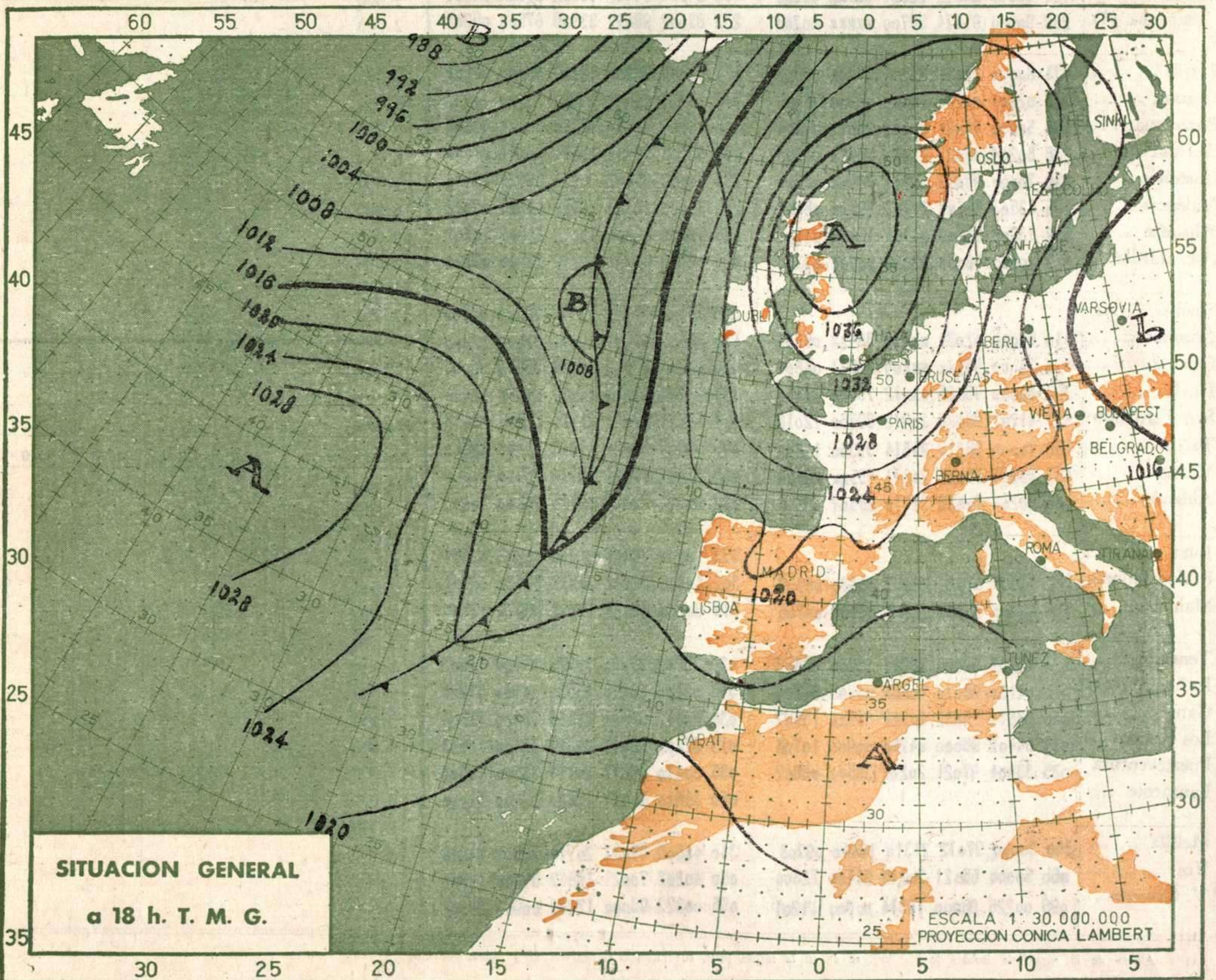
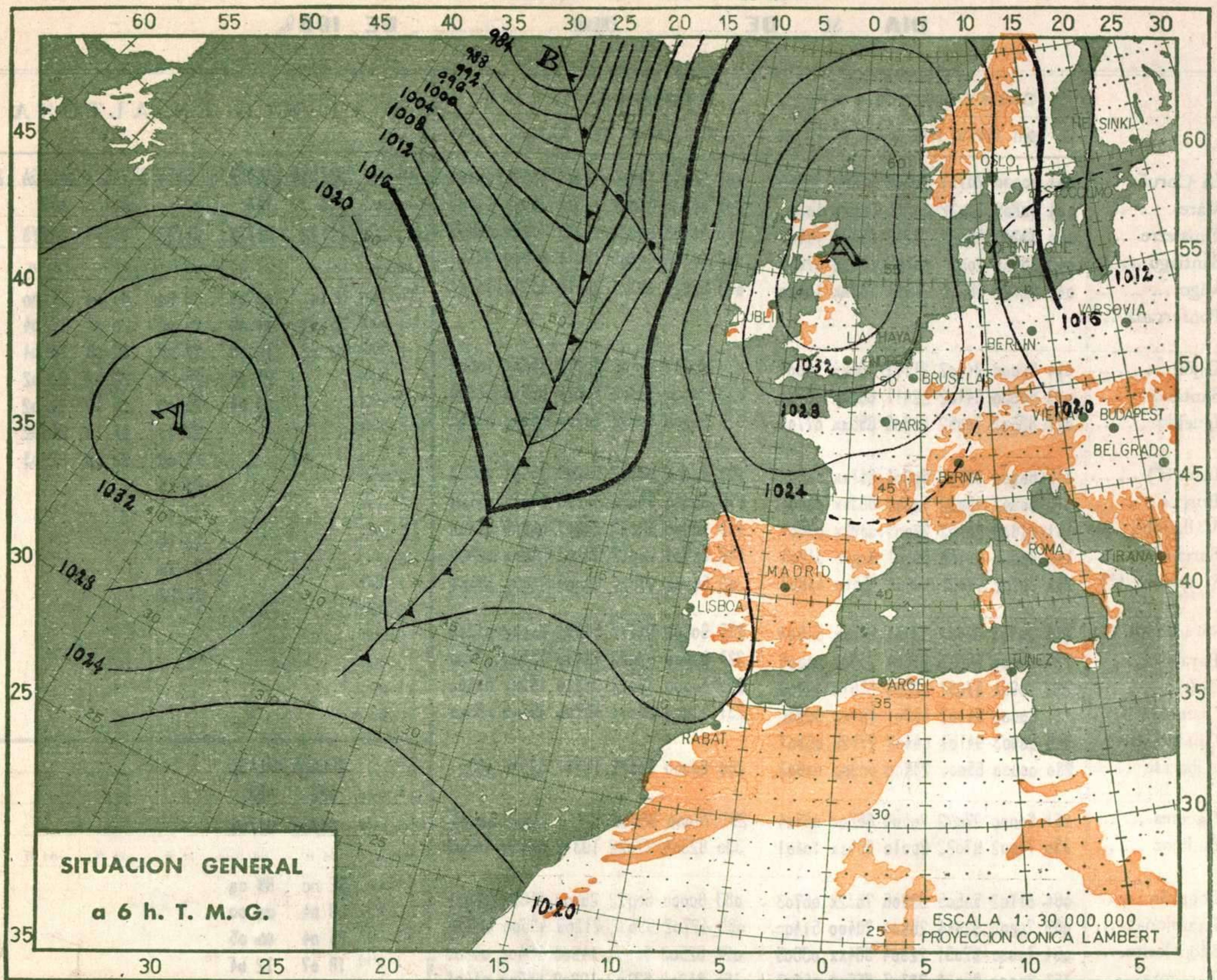
Estación BARAJAS				Indicativo 221				Día/hora 31/12			
pp	hhh	TT	T <sub>d</sub> T <sub>d</sub>	dd	ff	pp	hhh	TT	T <sub>d</sub> T <sub>d</sub>	dd	ff
1000	160					947	8	4	00	00	
850	1519	3	-6	00	00	863	2	-0	00	00	
700	3075	-5	-9	31	08	845	3	0	30	14	
500	5632	-22		22	09	800	0	-3	28	14	
400	7233	-33		24	12	760	1	-5	29	10	
300	9190	-48		23	22	686	-7	-11	33	07	
250						564	-15	-32	23	10	
200	11770	-54		27	25	453	-27	-41	24	08	
150	13650	-51				427	-30	-37	23	12	
100	16260	-54				263	-55		21	25	
						225	-57		26	16	
						160					

Estación PALMA DE MCA				Indicativo 302				Día/hora 31/12			
pp	hhh	TT	T <sub>d</sub> T <sub>d</sub>	dd	ff	pp	hhh	TT	T <sub>d</sub> T <sub>d</sub>	dd	ff
1000	185	12	6	21	04	1016	13	6	00	00	
850	1520	3	-0	24	10	905	4	3	24	08	
700	3057	-4	-14	20	06	798	3	-3	23	08	
500	5626	-21		23	18	719	-3	-11	20	06	
400	7230	-34		25	21	662	-6	-24	20	12	
300	9180	-49		23	33	519	-19		23	10	
250						313	-47		23	30	
200	11730	-61		23	25	233	-62		23	29	
150	13550	-54		23	24	212	-64		23	25	
100	16150	-54				165	-54				
						100	-55				

Estación	Indicativo	Día/hora
1000		
850		
700		
500		
400		
300		
250		
200		
150		
100		









	OBSERVACIONES a 6 h.							OBSERVACIONES a 18 h.							VIENTO EN ALTURA						
	iii	Hddff	VVwwW	PPPTT	N <sub>h</sub> C <sub>h</sub> L <sub>h</sub> C <sub>M</sub> C <sub>N</sub>	T <sub>d</sub> T <sub>d</sub> app		iii	Hddff	VVwwW	PPPTT	N <sub>h</sub> C <sub>h</sub> L <sub>h</sub> C <sub>M</sub> C <sub>N</sub>	T <sub>d</sub> T <sub>d</sub> app		Estación	TORTOSA	MALAGA	S JAVER	SEVILLA	MALAGA	ZARAGZA
La Coruña ...	001	60000	20101	21109	48560	08704	001	80000	56102	19017	6557x	09300		Indicativo	238	482	433	391	482	160	
Vares ...	004	80805	16022	20510	850xx	10300	004	80905	16022	17811	850xx	10300		Día y hora	31/12	31/12	31/12	31/17	31/18	31/16	
Finisterre ...	040	83205	95022	22212	65x30	10604	040	81405	96021	21012	35x30	08503		Altitud	dd ff	dd ff	dd ff	dd ff	dd ff	dd ff	
Santiago ...	043	80901	20031	19709	87200	07821	043	81801	40805	18011	87600	09155		Tierra	N 10	00 00	SW 00	00 00	SE 00	NW 10	
Vigo ...	046	81101	96616	21311	763xx	10400	046	62202	46121	20012	43510	10707		500	35 02	11 05	23 06	20 06	17 04	31 24	
Ponferrada ...														1.000	32 02	19 06	27 05	25 06	20 04	30 22	
Gijón ...	014	80000	94102	21111	865xx	10804	014	80402	94104	20312	856xx	10602		1.500		22 05	26 08	27 12	20 02		
Santander ...	023	80000	94102	22411	865xx	08704	023	80000	94102	21611	855xx	09306		2.000		22 04	25 06	25 14	22 02		
Igueldo ...	027	82002	70052	21809	855xx	07705	027	80000	50952	20209	854xx	07400		2.500			27 10	27 18	21 02		
León (*) ...	055	80000	96102	50204	861xx	04807	055	70000	98022	50205	25441	03603		3.000			25 08	27 10	22 03		
Burgos (*) ...	076	80902	95022	50303	863xx	03400	076	80000	96022	49905	5742x	04400		4.000			25 15				
Valladolid ...	141	81802	20102	22005	0092x	03804	141	40000	58012	20207	00909	04400		5.000			22 14				
Soria (*) ...	148	90000	90454	56001	9x0xx	01803	148	82704	94022	55103	852xx	02400		5.500			22 18				
Salamanca (*)	202	70702	97031	48604	75500	03807	202	60000	97022	49009	64570	07401		6.000			22 20				
Navacerrada (*)	215	90903	92454	53151	9x0xx	51604	215	90902	91472	51901	9x0xx	01300		7.000			22 22				
Barajas ...	221	20000	65011	21604	25600	04805	221	80000	62022	19410	4557x	07400		8.000							
Toledo ...	272	40901	57051	22304	35610	04703	272	80000	58022	20910	452xx	08400		9.000							
Cuenca (*) ...	231	80000	94102	45701	884xx	50300	231	33603	98011	45706	355xx	06300		10.000							
Ciudad Real	348	50903	94101	04407	27520	06807								11.000							
Albacete ...	280	00000	65000	23800	00900	00801	280	80000	70032	18411	62530	06301		12.000							
Cáceres ...	261	60000	97022	20509	65600	08504	261	70000	96808	19710	73500	08304		Estación	MALAGA	MALAGA					
Badajoz ...	330	71002	97022	20010	865xx	10401	330	82304	97022	19312	6852x	10306		Indicativo	482	482					
Logroño ...	084	81102	50505	22906	7632x	06703	083	80000	60022	20908	855xx	05601		Día y hora	31/00	31/06					
Pamplona ...	086	70000	92444	26404	78400	51400	086	42702	95032	21209	48600	02709		Altitud	dd ff	dd ff	dd ff	dd ff	dd ff	dd ff	
Monflorite ...	094	70000	57051	22304	864xx	03605	094	62503	50051	14906	66400	04400		Tierra	SE 00	NW 00					
Zaragoza ...	161	80000	65022	22307	866xx	05603	160	84204	57102	19809	865xx	04401		500	09 04	00 00					
Calamecha (*)	233	90000	91474	38700	xxxxx	00203	233	83602	98022	33306	87500	06203		1.000	15 04	00 05					
Lérida ...	171	80000	87022	21604	866xx	03603	171	80000	97102	19009	86600	04500		1.500	18 07	12 04					
Gerona ...	183	02901	00450	20700	00900	51400	183	50402	60052	17511	00941	08713		2.000							
Barcelona ...	180	50000	26021	20008	25671	04304	100	13106	97020	18710	00901	03307		2.500							
Tortosa ...	238	80204	96022	21010	0092x	06805	238	50203	96012	19511	36641	07500		3.000							
Castellón ...	286	70000	95052	21511	784xx	087xx	286	80406	95052	20111	5732x	09400		4.000							
Valencia ...	285	62503	94101	21407	855xx	06802	285	80000	96104	18911	00915	09302		5.000							
Alicante ...	359	73203	96202	21505	16406	04701	359	50000	97401	19012	16506	10501		6.000							
Alcantarilla ...	429	20000	56050	22003	00901	03300	429	32710	60021	19112	12540	09300		7.000							
Sevilla ...							390	71802	65802	21114	75600	03703		8.000							
Córdoba ...	410	80000	02031	xxx09	864xx	09301	410	60000	55031	xxx14	67500	12300		9.000							
Granada ...	420	30000	9510x	xxx04	00871	04804	420	81804	97919	xxx09	26470	06003		10.000							
Huelva ...	383	60000	96026	xxx12	75500	11400	383	33204	96012	xxx14	00932	11400		11.000							
San Fernando	453	41201	98026	20912	39560	12018	453	52704	97021	21115	22565	13403		12.000							
Tarifa ...	458	70000	96216	21814	59360	12300	458	53208	98021	21216	48460	12300		Estación							
Málaga ...	482	83204	65022	20311	855xx	09824	482	21402	62021	19114	25500	11300		Indicativo							
Almería ...	488	80204	70032	21110	25507	08805	488	22512	70011	19715	25500	10403		Día y hora							
Ibiza ...							373	10000	70011	21210	00902	09607		Altitud	dd ff	dd ff	dd ff	dd ff	dd ff	dd ff	
P. de Mallorca	302	73606	67022	22008	28530	06907	302	80000	62022	20212	6553x	08401		Tierra							
Mahón ...	314	40000	70030	21108	48400	04705	314	80000	62022	19512	36478	09400		500							
Tenerife ...	020	13102	99020	18915	15500	09603	020	10712	97020	19920	14400	11603		1.000							
Izaña (**)	010	04130	98030	10804	00900	64704	010	03106	98020	13610	00900	57705		1.500							
Gando ...	030	83610	75032	20317	845xx	13607	030	40312	80031	20518	58400	15504		2.000							
Los Rodeos ...	015	04402	98000	04210	00900	10706	015	32204	98021	04313	35400	10603		2.500							
Fuerteventura	035	33404	97021	20213	38500	08607	035	30410	98011	20114	38500	10604		3.000							
Lanzarote ...							040	33610	70021	xxx20	32400	11xxx		4.000							
Melilla ...	340	30000	97012	21310	18440	09703	340	40508	98021	20714	22505	11214		5.000							
Ifni ...	060	50000	65021	20115	51400	12300	060	40208	70021	19817	51400	12300		6.000							
V. Cisneros ...	096	00226	98000	18314	00900	11201	096	00222	98000	17919	00900	14407		7.000							

(\*) Altura de la superficie isobara de 850 mb. se da en la casilla PPP, suprimiendo el millar. (\*\*) Idem 700 mb.