



MINISTERIO DEL AIRE

Boletín diario del Servicio Meteorológico Nacional

AÑO VIII

2.ª EPOCA

Núm. 15

MADRID, JUEVES 15 DE ENERO DE 1959

PRECIOS DE SUSCRIPCIÓN: España, ptas. año. Extranjero, ptas. año. OFICINA CENTRAL METEOROLÓGICA. Apartado 285. MADRID. Teléfono 25-92-33

ESTACIONES	TEMPERATURA		PRECIPITACION		Horas de sol	ESTACIONES	TEMPERATURA		PRECIPITACION		Horas de sol	ESTACIONES	TEMPERATURA		PRECIPITACION		Horas de sol	TEMPERATURAS EXTREMAS (de las Capitales Peninsulares)
	Máx.	Mín.	Noche	Día			Máx.	Mín.	Noche	Día			Máx.	Mín.	Noche	Día		
La Coruña...	11	10	1	12	1.0	Navacerr.ª (*)	0	-3	11	1		Castellón...	18	12		ip	1.5	MAXIMA: 19° en Alicante y Valencia.
Vares...	12	8	2	3		Barajas...	12	10	5	ip	0.0	Játiva...	18	10			2.1	
Monteventoso...	10	9	3	1		Madrid...	12	9	10		0.0	Manises...						MINIMA: 3° en León y Segovia.
Otero de Rey...	11			4		Getafe...	12	x	22	8	0.0	Valencia...	19	15		ip	0.7	
Finisterre...	12	10	3	4		Alcalá...	12	9	5			C. S. Antonio...	19	11				
Santiago (A.)...	9	7	4	4	0.2	Toledo...	13	11	2		0.4	Alcoy...	14	7			3.0	
Santiago...	12	5		10	0.0	Cuenca...	10	7	3	5	0.0	Alicante...	19	13		1	2.0	
Vigo...	14	10	5	3		Molina...	6	1			0.5	Rabasa...	17	11		ip	7.0	
Ponferrada...	8	5	2	3		Ciudad Real...	13	10	1	2	0.0	Murcia...	18	11	7	1	5.6	
						Albacete...	13	9		ip	4.4	Alcantarilla...	18	8			3.1	
						Cáceres...	13	11	3			San Javier...	18	10			7.3	
						Badajoz...	15	13	1		0.0	C. Galeras...	15	11				
Gijón...	13	11	1	3	1.6	Vitoria...	7			22		Sevilla...	18	11	5		0.0	Observaciones de MADRID (Parque del Retiro)
Cabo Mayor...	13	11	ip	5		Logroño...	12	4	4	1		Córdoba...	18	9	8	5		
Santander...	11	10	ip	6	0.0	Pamplona...	10			4		Jaén...	14	9	ip			TEMPERATURAS Máx. 11,5 a 13,00 h. Mín. 8,5 a 9,00 h. a 1 h. 10,8 a 13 h. 11,4 a 7 h. 10,0 a 18 h. 8,4
Punta Galea...	12	9		2		Candanchu (*)	2	-7	ip	4		Granada...	14	7	4	3	2.9	
Sondica...	13	8		2		Monflorite...	7	5	3	1	4.2	Cartuja...	13	9	4	2		
Igueldo...	11	9		2		Veruela...	12					Huelva...	17	15	6	ip	0.0	
						Calatayud...	12			ip		Jerez...	17	13	18	ip		
León...	6	3	1	1	0.0	Daroca...	10	5	2	ip		S. Fernando...	17	14	6	2		PRESIONES Máx. 706,8 mm. a 18,00. Mín. 703,4 mm. a 6,00. a 1 h. 704,7 a 13 h. 705,0 a 7 h. 703,5 a 18 h. 706,8
P. Sanabria...	5	1	2	ip	0.7	Sanjurjo...	12	5	1	2	2.2	Tarifa...	15			5		
Zamora...	9	5	8			Zaragoza...	13	6	ip	1		Málaga...	x	14			6.5	
Palencia...	8	6	ip	1		Valenzuela...	12			2		Almería...	17	12		ip	8.2	
Villafraía...	8	5		ip	0.0	Calamocha...	9					Ibiza...	16			1		
Burgos...	7	5		5	0.0	Lérida...	12	4			5.3	P. Mallorca...	17	10		5	9.2	VIENTO Velo. máx. 18 m/s a 15,05 Dirección: Oeste-noroeste Recorrido en 24 horas 386 km.
Valladolid...	9	6	2	1	0.3	La Molina (*)	2	-3		6	5.5	Mahón...	16	6		10	7.0	
Villanubla...	8	5	6	1	0.2	Gerona...	12	5		1		Sta. C. Tnefe...	x					
Soria...	7	4	ip	2		Cabo Bagur...	13	7		ip		Izaña (*)...	x					
Salamanca...	9	7	ip	1	0.2	Barcelona...	14	12			2.9	Gando...	x					
Avila...	10	6	4	ip		Prat...		10			2.8	Los Rodeos...	x					
Segovia...		3				Montserrat (*)						Fuerteventura...	x					
						Reus...	16					Lanzarote...	x					
						Tortosa...	17	8		ip	0.7	Melilla...	21	10		1		
												Ifni...	x					
												V. Cisneros...	x					

INFORMACION GENERAL DEDUCIDA DE LAS OBSERVACIONES DE DIECINUEVE HORAS (HORA OFICIAL).

Excepto en Extremadura y cuenca baja del Duero, ha llovido débilmente, en general, en toda España. La máxima cantidad de lluvia se ha recogido en Santiago y Mahón con 10 litros por metro cuadrado, oscilando entre 6 litros y menos de un litro las cantidades recogidas en el resto. Ha habido nubosidad en Canarias.

PREDICCIÓN VALIDA PARA EL VIERNES DÍA 16.

Continuará la nubosidad con chubascos en Galicia y costa cantábrica. Mejoría en el resto de la Península, con viento del noroeste. Riesgo de chubascos en Baleares, especialmente en Menorca.

AVISO ESPECIAL PARA BARCOS PESQUEROS Y NAVEGACION DE CABOTAJE.

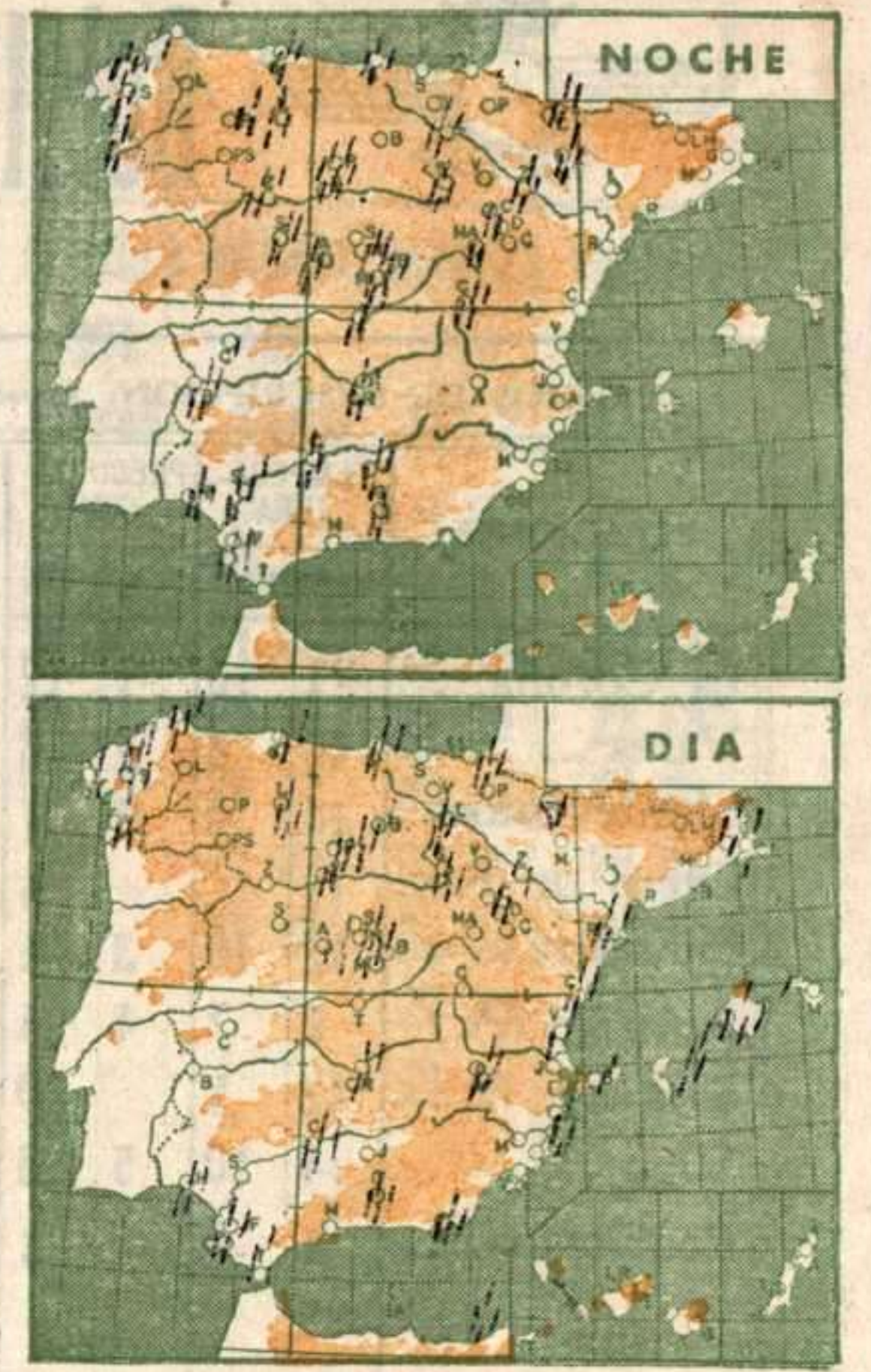
Marejada o fuerte marejada en el Cantábrico y Finisterre. Mar rizada en el resto del litoral peninsular, excepto en las costas catalanas, donde hay marejadilla. Marejadilla en Canarias.

(*) Estaciones situadas a más de 1.600 metros sobre el nivel del mar.
NOTA.—Los datos de este Boletín comprenden las observaciones desde las 18 h. T. M. G. de ayer a las 18 h. T. M. G. del día de hoy.

Las horas de sol corresponden al día de ayer.

RADIOSONDEOS

15/00					15/00					15/12												
pp	hhh	TT	T _d	T _d	pp	hhh	TT	T _d	T _d	pp	hhh	TT	T _d	T _d								
Estación	Barajas	Indicativo	221		Día/hora	Estación	Barajas	Indicativo	221		Día/hora	Estación	Barajas	Indicativo	221		Día/hora					
1000	137				943	11	9	26	06	1000	138				943	10	2	28	20			
850	1495	7	5	29	20	885	8	7	26	06	850	1485	2	-7	31	30	843	2	7	31	30	
700	3035	-5	-5	29	37	870	8	7	26	20	700	3020	-9	-20	29	20	794	0	-11	32	60	
500	5641	-18	-31	28	55	684	-6	-7	29	40	500	5499	-33		29	60	567	-26	-37	29	35	
400	7262	-29	-35			664	-4	-7	29	40	400	7042	-41		29	70	456	-36		29	70	
300	9250	-43				610	-9	-11	29	50	300						415	-40		29	70	
250						593	-9	-16	29	45	250						350	-48		10	10	
200	11860	-61				473	-21	-25	28	70	200											
150	13040	-57				387	-31				150											
100	16190	-58				185	-65				100											
						156	-58															

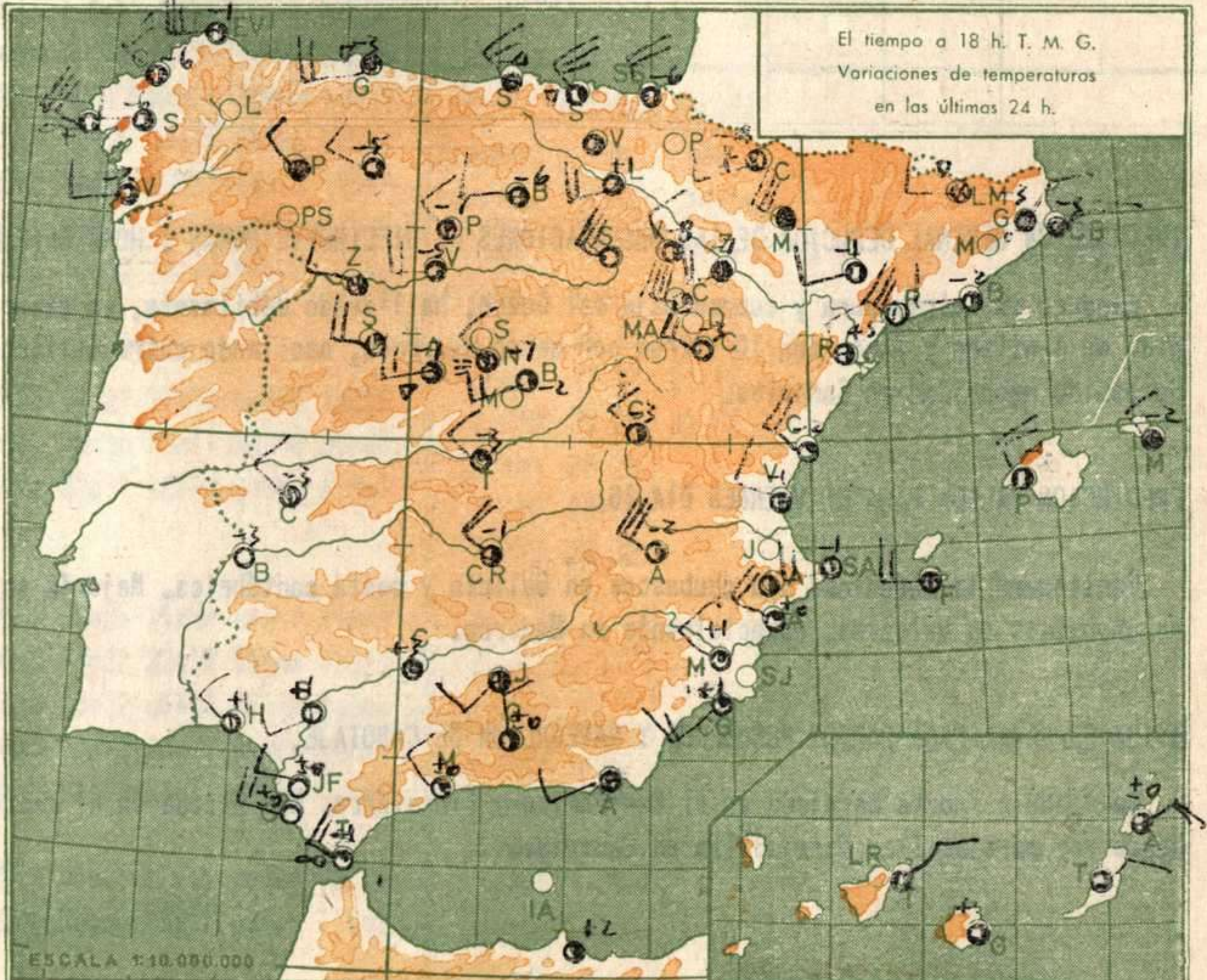
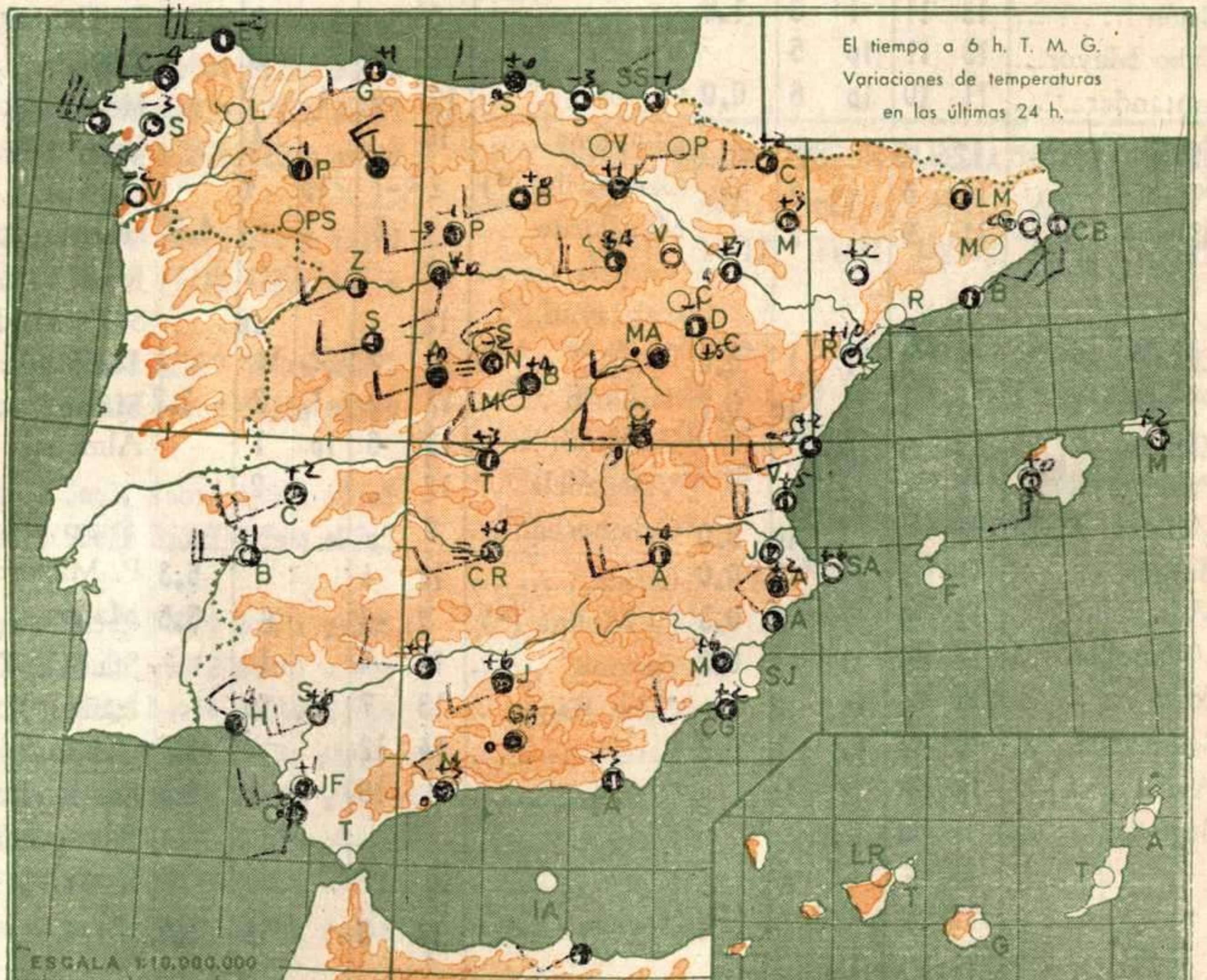



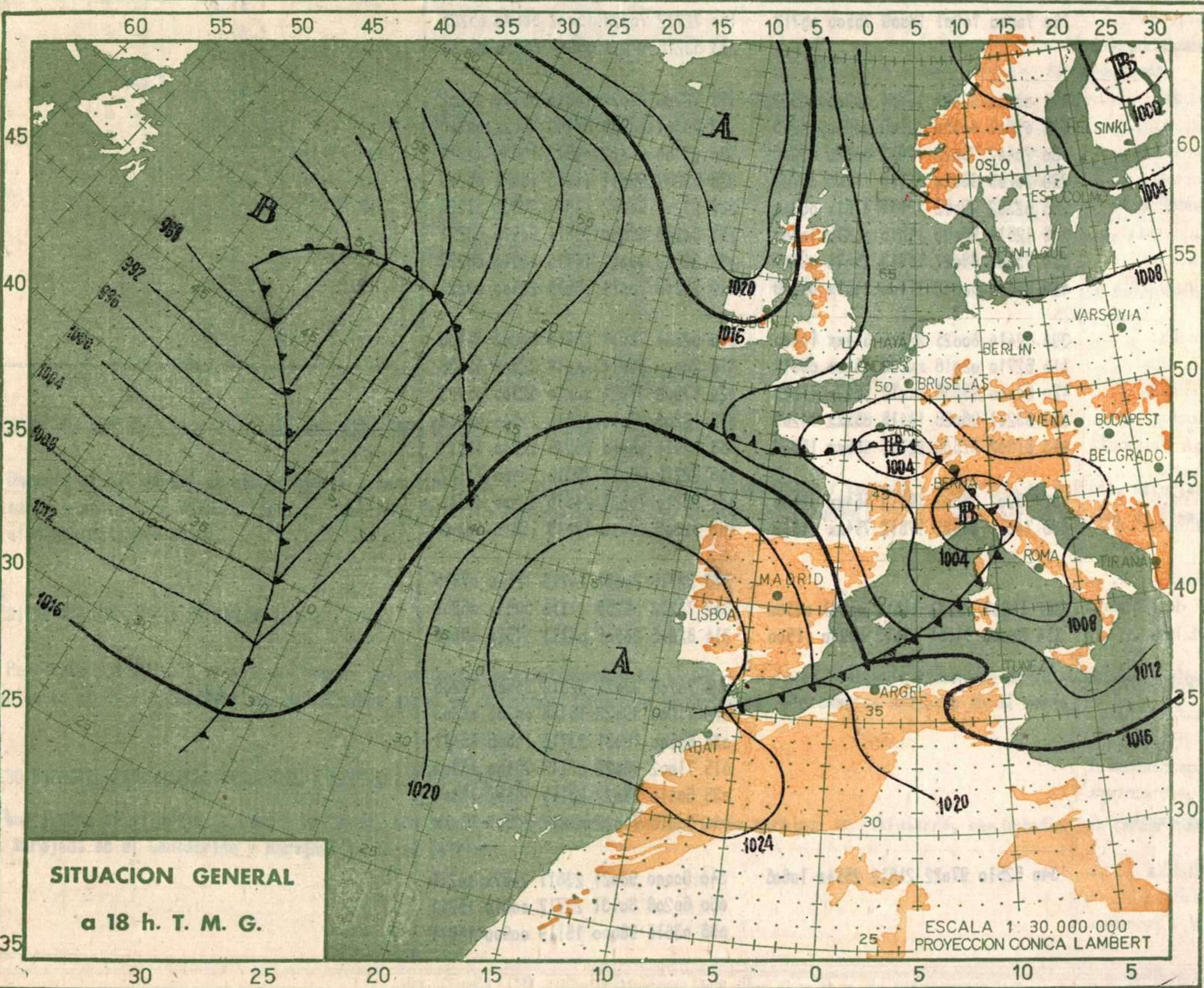
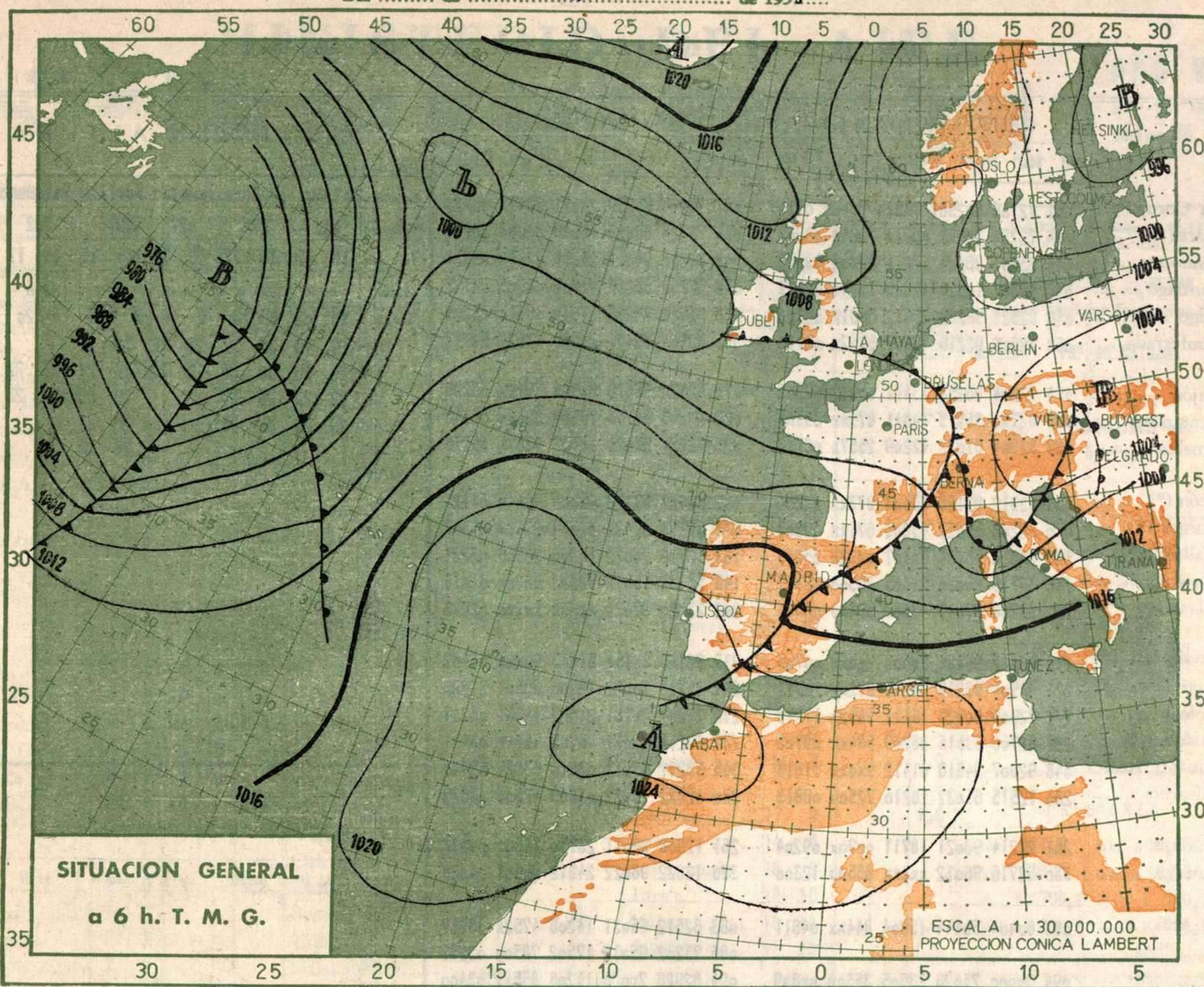
Estación	Indicativo	Día/hora
1000		
850		
700		
500		
400		
300		
250		
200		
150		
100		

Estación	Indicativo	Día/hora
1000		
850		
700		
500		
400		
300		
250		
200		
150		
100		

Estación	Indicativo	Día/hora
1000		
850		
700		
500		
400		
300		
250		
200		
150		
100		

Estación	Indicativo	Día/hora
1000		
850		
700		
500		
400		
300		
250		
200		
150		
100		





	OBSERVACIONES a 6 h.									OBSERVACIONES a 18 h.									VIENTO EN ALTURA						
	iii	Nddff	VVwwW	PPPTT	H ₀	C _L	C _M	C _H	T _d T _d app	iii	Nddff	VVwwW	PPPTT	H ₀	C _L	C _M	C _H	T _d T _d app							
La Coruña ...	001	72706	60250	14910	754xx	07107	001	73217	60259	22411	6947x	06323	Estación	Malaga	Tortosa	Igueldo	Sevilla	Salamanca							
Vares ...	004	72724	48021	09710	73000	08303	004	72724	68028	16910	63080	06219	Indicativo	482	238	027	391	202							
Finisterre ...	040	63231	96021	17211	65x00	09003	040	73230	94052	24911	42x18	09221	Día y hora	15 12	15 12	15 11	15 11	15 11							
Santiago ...	043	72302	10021	15008	77200	08127	043	62703	30226	21608	00905	06127	Altitud	dd ff	dd ff	dd ff	dd ff	dd ff	dd ff						
Vigo ...	046	82521	58299	17412	6631x	08105	046	62710	64258	24410	46310	05205	Tierra	NW 03	N 10	E 10	W 10	W 20							
Ponferrada ...	053	72906	92216	19607	5752x	02113	053	83404	96156	24605	7762x	50227	500	29 16	32 12	28 16	20 12								
Gijón ...	014	72204	96258	13411	00917	07209	014	82420	98818	20310	895xx	05236	1.000	29 20	30 19	28 26	31 27	27 22							
Santander ...	023	82710	95515	14811	875xx	09306	023	83216	94258	19408	894xx	06216	1.500	29 22	28 19		29 39	28 26							
Igueldo ...	027	52904	81022	12209	2557x	08708	027	7292c	65028	16107	4367x	05218	2.000	29 20	30 18		29 23								
León (*) ...	055	82912	97126	45003	873xx	02804	055	62822	97158	48002	49440	01125	2.500				28 25								
Burgos (*) ...	076	62208	95021	45305	674xx	03803	076	52708	97022	47004	21440	01307	3.000												
Valladolid ...	141	81810	56031	15107	0092x	05605	141	42714	70022	18905	22506	02221	4.000												
Soria (*) ...	148	32716	96010	51305	35300	03713	148	53134	95012	52003	55200	51816	5.000												
Salamanca (*) ...	202	52708	97011	47607	55400	06500	202	23320	97021	xxxxx	xxxxx	02923	6.000												
Navacerrada (*) ...	215	93412	90454	50000	9x0xx	00708	215	93108	90154	51453	9x0xx	53409	7.000												
Barajas ...	221	82504	56216	14210	872xx	10711	221	42716	70021	19208	38501	51223	8.000												
Toledo ...	272	72908	50026	16111	5452x	11715	272	23207	60181	21609	14501	05217	9.000												
Cuenca (*) ...	231	82706	95515	98709	884xx	09708	231	43210	97011	00705	414xx	03411	10.000												
Ciudad Real ...	348	92007	94616	01412	9x0xx	11813	348	53217	98011	03810	63825	05313	11.000												
Albacete ...	280	72515	65032	18210	72500	08813	280	42922	75022	03809	42500	03829	12.000												
Cáceres ...	261	22214	98021	18711	0090x	09204	261	12908	98011	23710	14601	04616	Estación												
Badajoz ...	330	62716	96012	xxxxx	65500	12300	330	12822	98022	24912	00901	04326	Indicativo												
Logroño ...	083	80404	50444	13904	844xx	04811	083	62512	65031	14308	4752x	03217	Día y hora												
Pamplona ...	086	73202	95016	17502	78500	03211	086	73202	95016	17502	78500	03211	Altitud	dd ff	dd ff	dd ff	dd ff	dd ff	dd ff						
Monflorite ...	094	30000	75026	13505	35500	0x809	094	82928	70028	11206	855xx	03400	Tierra												
Zaragoza ...	160	70000	70601	13009	76500	05717	160	72712	70028	15007	58620	05225	500												
Calamocha (*) ...	233	53218	97021	35504	55500	03220	233	53218	97021	35504	55500	03220	1.000												
Lérida ...	171	00000	92464	13104	00900	04502	171	72208	97022	10310	55770	03302	1.500												
Gerona ...	183	01601	40050	10106	00900	04213	183	80201	60605	08109	4462x	05713	2.000												
Barcelona ...	180	70402	96022	11912	00970	03209	180	22708	96012	09612	18640	05319	2.500												
Tortosa ...	238	20205	9802x	12314	11706	08706	238	52907	95811	11313	15621	05209	3.000												
Castellón ...	286	62302	96052	13613	4761x	088xx	286	23222	98022	13914	27600	51226	4.000												
Valencia ...	285	12514	96000	14616	00970	10809	285	33206	98000	13914	00970	03221	5.000												
Alicante ...	359	73205	98022	15913	25670	09707	359	22920	98011	14515	14540	06225	6.000												
Alcantarilla ...	429	80000	50032	17409	3457x	09909	429	23310	70011	16915	22500	03221	7.000												
Sevilla ...	390	82414	60025	22315	844xx	14400	390	02304	70011	25815	00900	11400	8.000												
Córdoba ...	410	62710	02016	xxxx0	65400	09816	410	20000	65011	xxx14	22500	09323	9.000												
Granada ...	420	80000	95636	xxx12	5742x	11823	420	43608	97021	xxx10	42500	05223	10.000												
Huelva ...	383	83201	96026	14415	85xxx	14205	383	13203	97010	14616	11500	08313	11.000												
San Fernando ...	453	81802	97636	22715	885xx	15808	453	12911	98020	26315	12500	11311	12.000												
Tarifa ...	458	22216	96051	25314	28400	13107	458	22216	96051	25314	28400	13107	Estación												
Málaga ...	482	83202	58602	10514	564xx	12805	482	23210	70021	21516	32500	08313	Indicativo												
Almería ...	488	70000	68022	17812	754xx	11812	488	32006	78010	17815	15540	13309	Día y hora												
Ibiza ...	373	32718	70011	14715	12540	07315	373	32718	70011	14715	12540	07315	Altitud	dd ff	dd ff	dd ff	dd ff	dd ff	dd ff						
P. de Mallorca ...	302	11806	65021	14612	00931	09300	302	73212	58258	11210	5854x	06209	Tierra												
Mahón ...	314	50000	64031	13013	00940	11500	314	82906	30506	08111	4732x	09608	500												
Tenerife ...	020	70706	99022	22318	35506	11206	020	70706	99022	22318	35506	11206	1.000												
Izaña (**)	010	71608	99022	15408	00906	xx303	010	71608	99022	15408	00906	xx303	1.500												
Gando ...	030	60000	70031	23716	15506	15411	030	60000	70031	23716	15506	15411	2.000												
Los Rodeos ...	015	71002	98022	07113	75400	11304	015	71002	98022	07113	75400	11304	2.500												
Fuerteventura ...	035	60410	98022	23115	45501	12404	035	60410	98022	23115	45501	12404	3.000												
Lanzarote ...	040	50916	70022	xxx17	22501	11xxx	040	50916	70022	xxx17	22501	11xxx	4.000												
Melilla ...	340	52510	97022	21812	25540	10605	340	60000	98021	23617	2457x	14211	5.000												
Ifni ...	060	60208	80131	23717	00910	15211	060	60208	80131	23717	00910	15211	6.000												
V. Cisneros ...	096	03616	98000	18119	00900	14811	096	03616	98000	18119	00900	14811	7.000												

(*) A la altura de la superficie - isobara de 850 mb. se da en la casilla PPP, suprimiendo el millar. (**) Idem 700 mb.