



MINISTERIO DEL AIRE

Boletín diario del Servicio Meteorológico Nacional

AÑO VIII
2.ª EPOCA
Núm. 14

MADRID, MIERCOLES 14 DE ENERO DE 1959

PRECIOS DE SUSCRIPCIÓN: España, ptas. año. Extranjero, ptas. año. OFICINA CENTRAL METEOROLÓGICA. Apartado 285. MADRID. Teléfono 25-92-33

ESTACIONES	TEMPERATURA		PRECIPITACION		Horas de sol	ESTACIONES	TEMPERATURA		PRECIPITACION		Horas de sol	ESTACIONES	TEMPERATURA		PRECIPITACION		Horas de sol	TEMPERATURAS EXTREMAS (de las Capitales Peninsulares)
	Máx.	Mín.	Noche	Día			Máx.	Mín.	Noche	Día			Máx.	Mín.	Noche	Día		
La Coruña...	14	13	ip	7	0.0	Navacerr.ª (*)	5	2	7	11		Castellón...	17	6			4.3	MAXIMA: 20º en Murcia.
Vares...	15	8	ip	5		Barajas...	10	4	ip	1	2.0	Játiva...		4			5.2	
Monteventoso...	13	7	1	7		Madrid...	10	6	ip	1	2.5	Manises...	16					MINIMA: 2º bajo cero en Pamplona
Otero de Rey...	15	8	ip	6		Getafe...	9	5		ip	3.0	Valencia...	15	8			4.3	
Finisterre...		12	1			Alcalá...	10	4		2		C. S. Antonio...	20	4				
Santiago (A.)...	13	9	8	17	0.0	Toledo...	13	6			4.9	Alcoy...	14	6			4.1	
Santiago...	14	8			0.0	Cuenca...	8	1		2	3.0	Alicante...	19	7			3.7	
Vigo...	15	11	3	7		Molina...		1	ip		6.0	Rabasa...	17	7			3.8	
Ponferrada...	13	5	ip	6		Ciudad Real...	11	6		1	6.5	Murcia...	20	5			3.6	
						Albacete...	12	4			4.6	Alcantarilla...	16	3			3.5	
						Cáceres...	13	7	ip	8		San Javier...	17	4			2.8	
						Badajoz...	15	9	ip	4	8.5	C. Galeras...	14	10				
Gijón...	19	9	3	2	0.0	Vitoria...	12	4	3	3		Sevilla...	14	8	1	7.0	Observaciones de MADRID (Parque del Retiro)	
Cabo Mayor...	15	6	1	1		Logroño...	8	1	7	1	1.4	Córdoba...	11	7	5			TEMPERATURAS Máx. 10,0 a 18,00 h. Mín. 5,5 de 0 a 3 h. a 1 h. 5,5 a 13 h. 7,8 a 7 h. 5,8 a 18 h. 10,0
Santander...	16	9	1	2	0.0	Pamplona...	9	-2	8	1		Jaén...		5			PRESIONES Máx. 704,8 mm. a 18,00 hoy Mín. 703,1 mm. a 18,00 ayer a 1 h. 703,8 a 13 h. 704,5 a 7 h. 704,3 a 18 h. 704,8	
Punta Galea...	17	3	1	ip		Candanchu (*)	5	-4	4	2		Granada...	11	2		5.3		
Sondica...	18	8	2	1		Monflorite...		1	1			Cartuja...		4			VIENTO Velo. máx. 11 m/s a 15,30 h. Dirección: Suroeste. Recorrido en 24 horas 248 km.	
Igueldo...	15	6	5	2	0.0	Veruela...	15	5			0.9	Huelva...	16	9	ip	ip		
León...	8	2	2	1	0.0	Calatayud...	12					Jerez...	16	7				
P. Sanabria...	12	-5	4	5	0.1	Daroca...	10	5		ip		S. Fernando...	17	11		ip		
Zamora...	13			2		Sanjurjo...	14	1	1	ip	2.3	Tarifa...	16	13				
Palencia...	12	4	ip	1		Zaragoza...	15	2	1			Málaga...	18	11		3.0		
Villafria...	10	2	4	3	0.1	Valenzuela...	14					Almería...		9		2.6		
Burgos...	10	2	1	2		Calamocha...	11	2			2.4	Ibiza...	15	13		6.0		
Valladolid...	13	5	ip	3	0.2	Lérida...	13	2		ip	3.8	P. Mallorca...	17	8				
Villanubla...	11	3	ip	3	0.1	La Molina (*)		-8			5.7	Mahón...	16	6		1.5		
Soria...	9	0	1	2	2.9	Gerona...	14	2				Sta. C. Tnefe...		16				
Salamanca...	12	5	ip	1	4.6	Cabo Bagur...	16	2				Izaña (*)...	x	4				
Avila...		-1				Barcelona...	14					Gando...	19	16		6.0		
Segovia...	11			3		Prat...						Los Rodeos...	20	10		4.0		
						Montseny (*)						Fuerteventura...	17	10		0.0		
						Reus...	16	4			7.4	Lanzarote...	x					
						Tortosa...	9	4	ip		6.6							
												Melilla...	19	7				
												Ifni...	x	x		6.2		
												V. Cisneros...		14				

INFORMACION GENERAL DEDUCIDA DE LAS OBSERVACIONES DE DIECINUEVE HORAS (HORA OFICIAL).

En las últimas 12 horas ha llovido moderada o débilmente en toda la vertiente atlántica y primera mitad de la cuenca del Ebro. En el resto el tiempo fué bueno con nubosidad variable. Las temperaturas se han mantenido con valores suaves.

PREDICCIÓN VALIDA PARA EL JUEVES DIA 15.

Mejoras transitorias dentro de un régimen de vientos de Poniente que mantendrá un riesgo de precipitaciones ocasionales distribuidas por las mismas zonas de hoy. Posibilidad de un afianzamiento de las mejoras durante la tarde de mañana. Riesgo de chubascos en puntos de la vertiente mediterránea, al final del plazo de esta predicción.

AVISO ESPECIAL PARA BARCOS PESQUEROS Y NAVEGACION DE CABOTAJE.

Fuerte marejada en Finisterre con oeste fresco. Marejada con mar de fondo en el Cantábrico. Rizada en el Mediterráneo, con marejadillas locales. Marejadilla en el resto del litoral.

(*) Estaciones situadas a más de 1.600 metros sobre el nivel del mar.
NOTA.—Los datos de este Boletín comprenden las observaciones desde las 18 h. T. M. G. de ayer a las 18 h. T. M. G. del día de hoy.

Las horas de sol corresponden al día de ayer.

RADIOSOND EOS

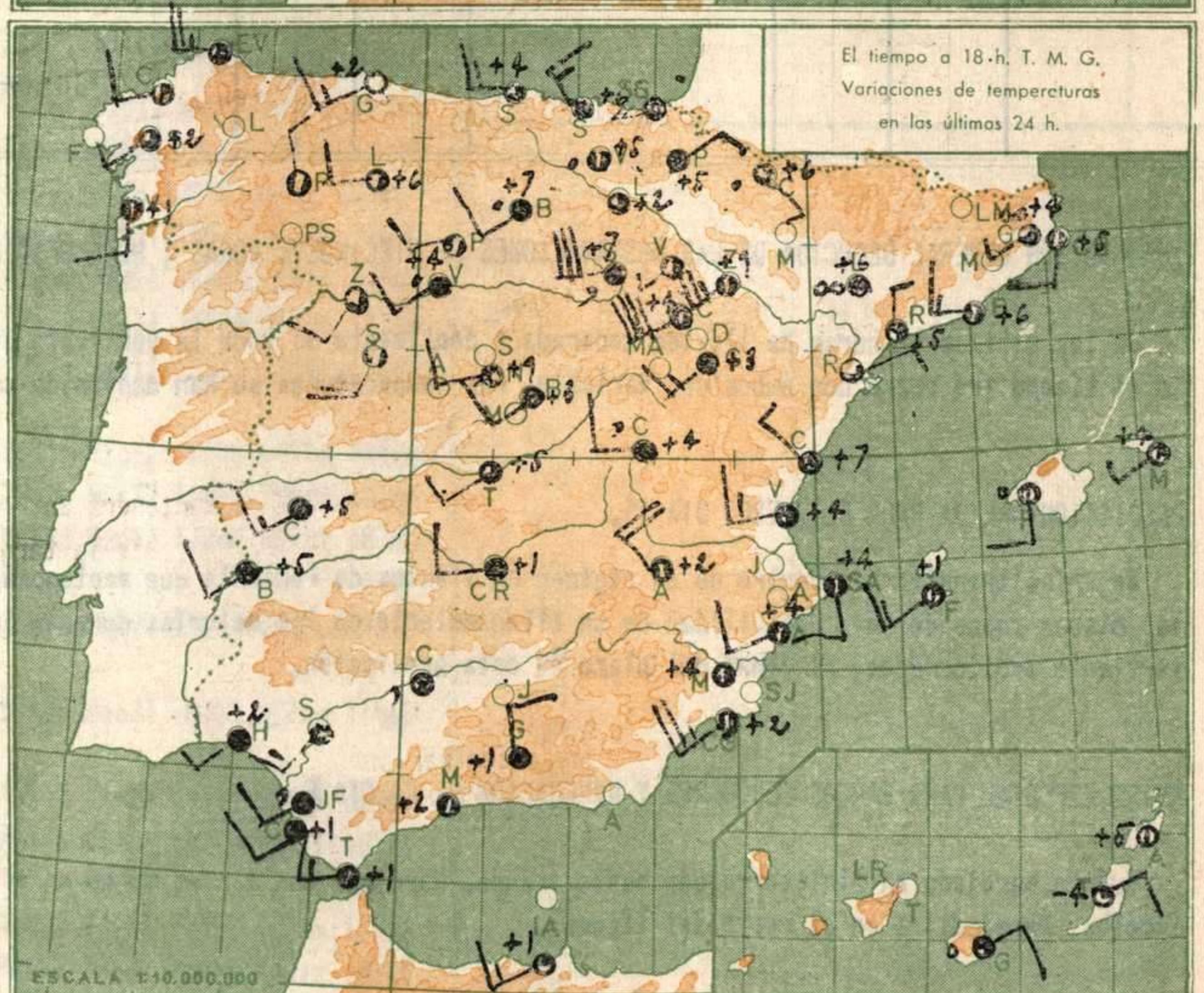
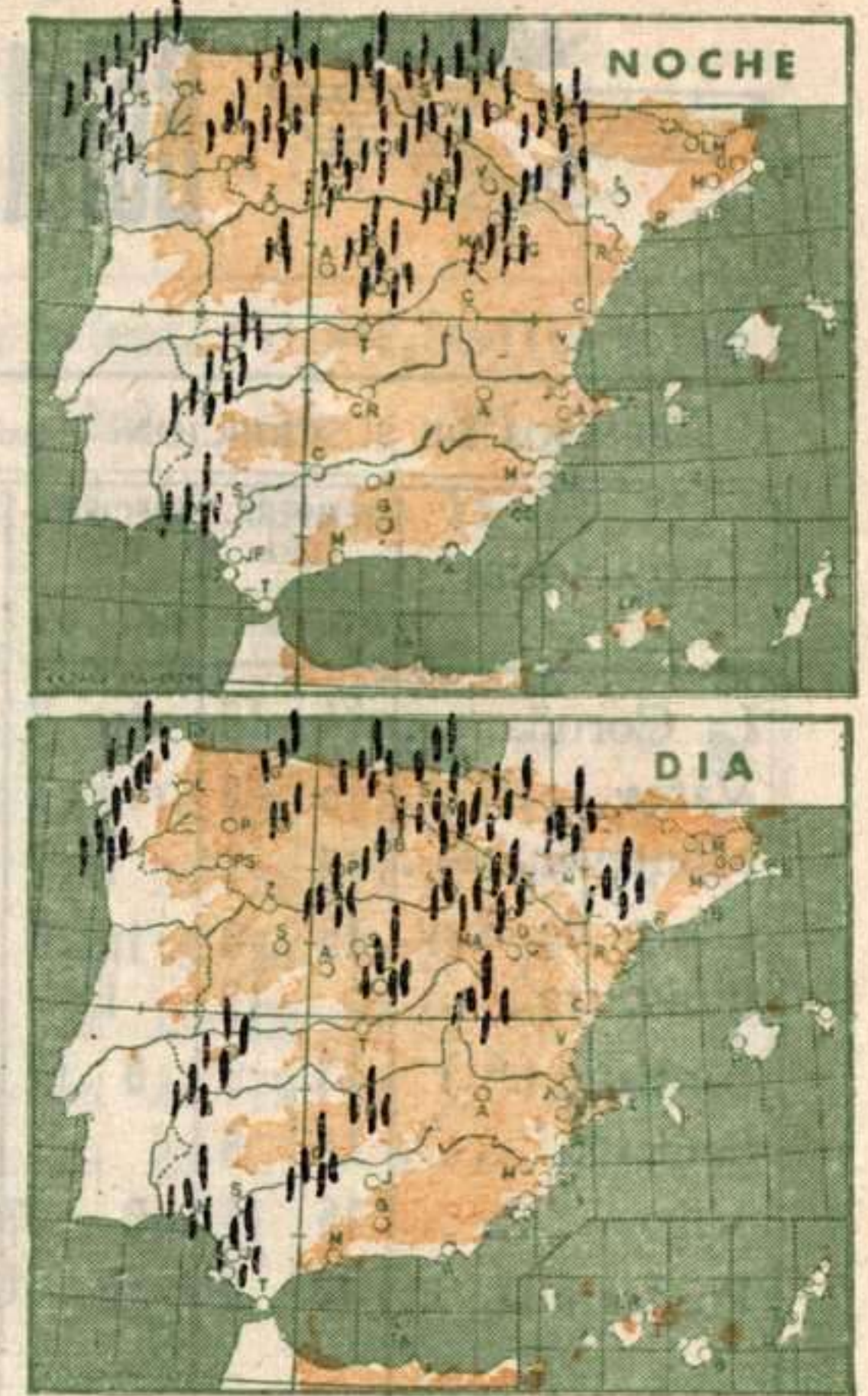
Estación VALENZUELA Indicativo 159 Día/hora 13/23					Estación BARAJAS Indicativo 221 Día/hora 14/00									
pp	hhh	TT	T _d	T _d	dd	ff	pp	hhh	TT	T _d	T _d	dd	ff	
	1000	112						1000	128					
VALORES EN ISOBARAS TIPO	850	1435	2	-0	27	47		850	1456	3	-3	27	20	
	700	3987	-3	-4	29	12		700	3017	-2	-2	29	44	
	500	5566	-20	-25	28	48		500	5613	-18	-30	31	30	
	400	7173	-33	-39	31	69	PUNTOS NOTABLES	400	7242	-29		33	40	
	300	9140	-46		32	91		300	9250	-44		33	60	
	250	10320	-55					250						
	200	11720	-59					200	11850	-61				
	150	13580	-59					150	13650	-57				
100	16150	-57				100		16210	-57					


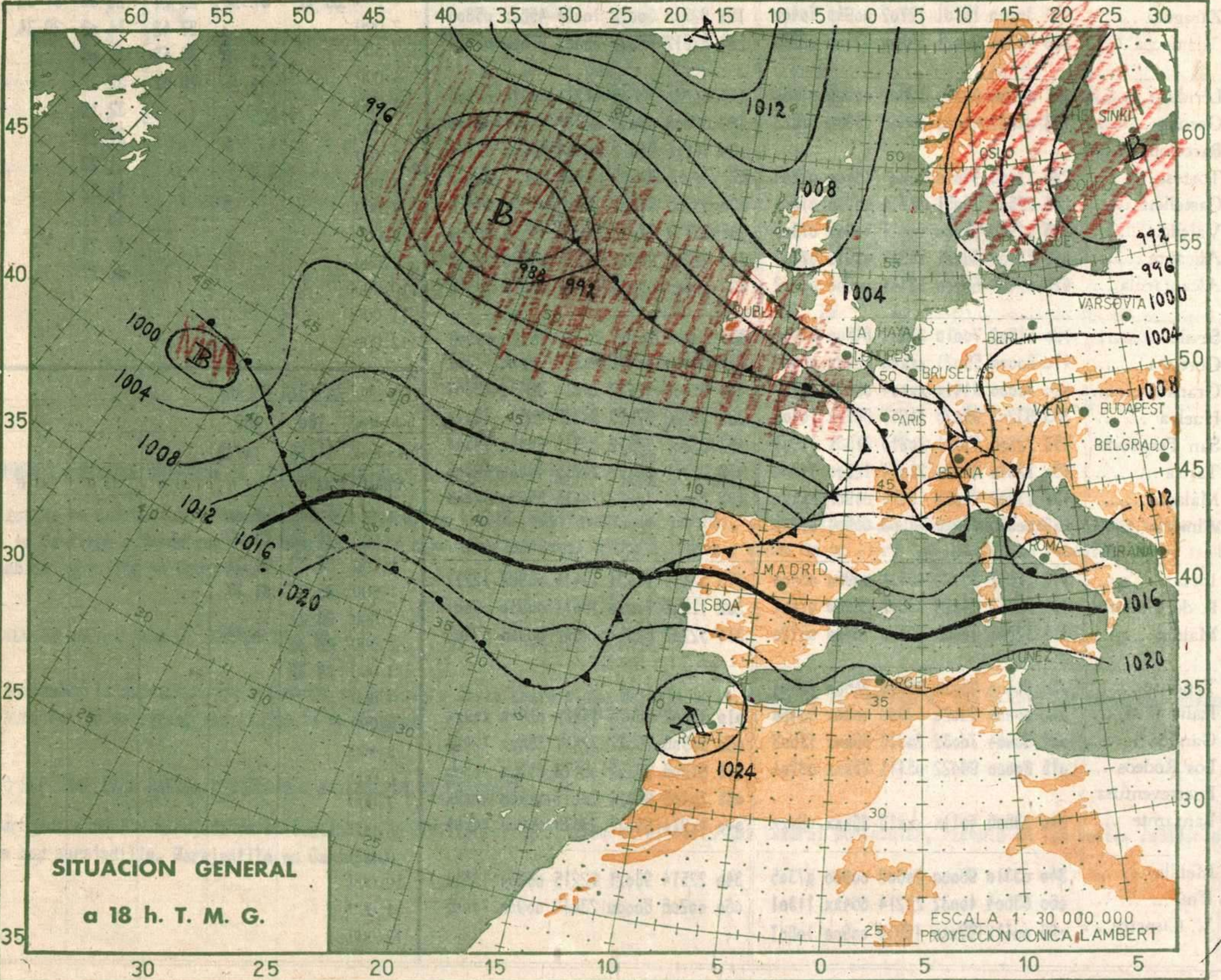
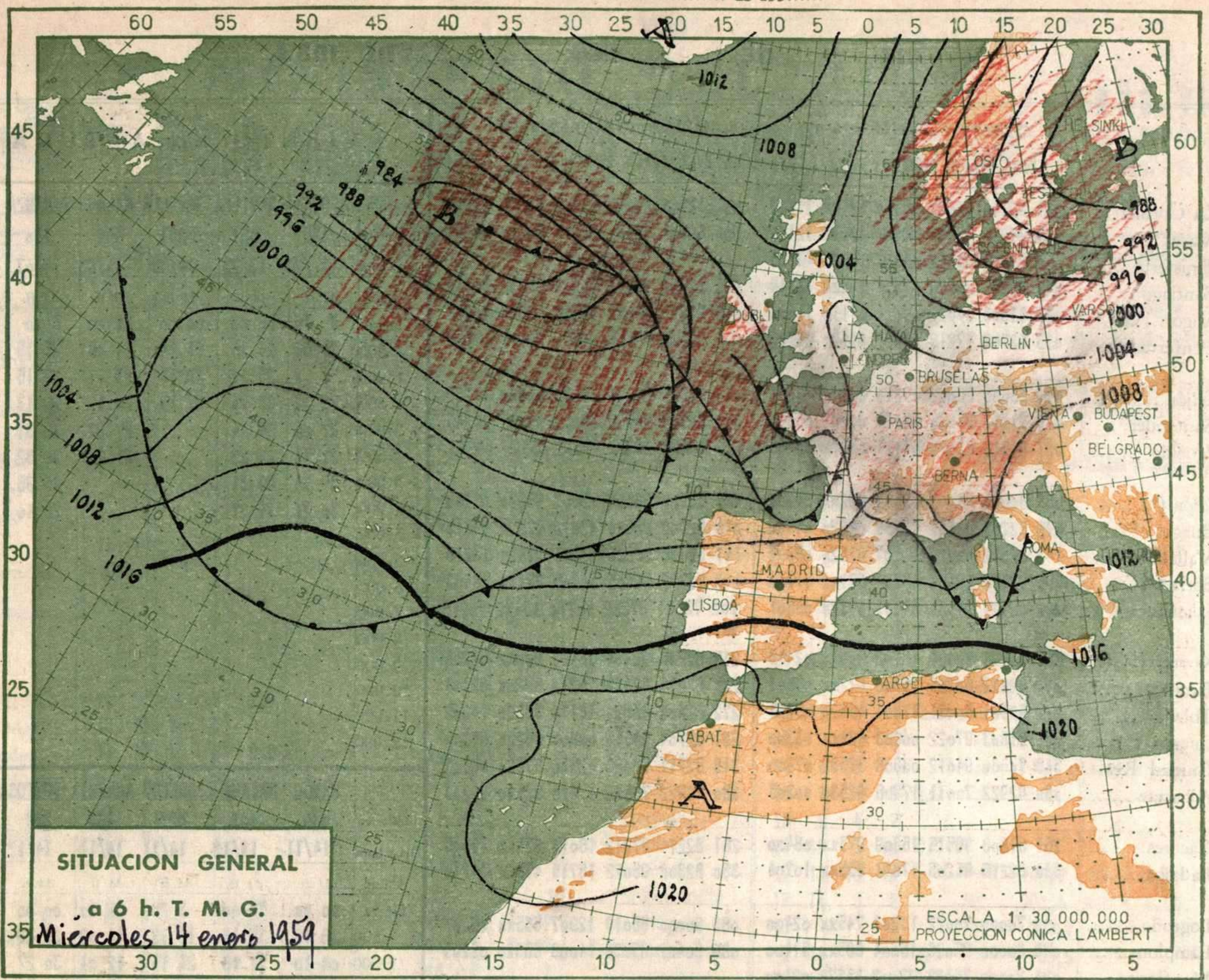
Estación VALENZUELA Indicativo 159 Día/hora 14/11						
pp	hhh	TT	T _d	T _d	dd	ff
	1000	109				
VALORES EN ISOBARAS TIPO	850	1452	5	0	30	19
	700	3035	-0	-8	30	41
	500	5536	-18	-22	29	61
	400	7279	-27	-38	29	47
	300	9270	-45		29	58
	250	10400	-54		28	58
	200	11860	-62		30	65
	150	13660	-56		28	57
100	16220	-58		28	65	

Estación	Indicativo	Día/hora
1000		
850		
700		
500		
400		
300		
250		
200		
150		
100		

Estación	Indicativo	Día/hora
1000		
850		
700		
500		
400		
300		
250		
200		
150		
100		

Estación	Indicativo	Día/hora
1000		
850		
700		
500		
400		
300		
250		
200		
150		
100		





	OBSERVACIONES a 6 h.							OBSERVACIONES a 18 h.							VIENTO EN ALTURA															
	iii	Nddff	VVww	PPPTT	N _h C _L bC _M C _N	T _d T _d app		iii	Nddff	VVww	PPPTT	N _h C _L bC _M C _N	T _d T _d app		Estación	ALMERIA	SEVILLA	SEVILLA	MALAGA	ZARAGZA	PALMA	Estación	GANDO	MALAGA	IGUELDO	ALMERIA	TORTOSA	GANDO	Estación	ZARAGZA
La Coruña ...	001	82304	62022	06314	884xx	11703	001	32706	65012	08400	10224	xxxxx																		
Vares ...	004	82324	65022	02112	43070	12104	004	62724	32021	07811	63000	09337																		
Finisterre ...	040	82325	95522	08513	1722x	13708																								
Santiago ...	043	82307	10206	07311	xxxxx	11315	043	62402	40021	10314	65300	10115																		
Vigo ...	046	81806	57032	09714	6711x	11400	046	71810	60032	15313	39320	10216																		
Ponferrada ...	053	62702	97216	09208	4452x	04703	053	73203	97216	13111	794xx	09327																		
Gijón ...	014	70000	96022	05210	0097x	07204	014	02612	98008	11313	00900	11235																		
Santander ...	023	21812	97030	07411	00901	06000	023	62716	95028	13012	59401	11240																		
Igueldo ...	027	81816	83022	07111	0097x	05205	027	82714	60026	11013	855xx	09243																		
León (*) ...	055	80000	94102	42504	862xx	04400	055	52706	58158	13007	66320	05209																		
Burgos (*) ...	076	82205	94502	42505	0042x	04500	076	82208	93606	43010	6732x	10315																		
Valladolid ...	141	82012	60022	12707	6752x	06301	141	82008	58636	13411	2742x	10216																		
Soria (*) ...	148	82510	92505	48701	871xx	01103	148	82732	92505	50608	871xx	08403																		
Salamanca (*) ...	202	82127	97501	44107	45520	05501	202	72121	97222	45710	45422	10215																		
Navacerrada (*) ...	215	93604	90454	48702	9x0xx	02413	215	92708	90454	50404	9x0xx	04205																		
Barajas ...	221	82212	60205	16806	872xx	05601	221	82216	62022	16210	872xx	09103																		
Toledo ...	272	62901	60051	17807	45620	05201	272	62502	65021	18112	55520	10205																		
Cuenca (*) ...	231	81803	97022	00803	884xx	03300	231	82704	94515	00804	862xx	07300																		
Ciudad Real ...	348	70000	94012	00808	37532	07400	348	82711	96036	02810	5752x	08307																		
Albacete ...	280	82922	70011	17906	62530	00305	280	72922	70022	17610	62530	08303																		
Cáceres ...	261	81808	96515	16309	875xx	08400	261	82214	97212	18013	874xx	12305																		
Badajoz ...	330	82216	96205	17011	855xx	10704	330	82308	96022	18715	4742x	14210																		
Logroño ...	083	70000	70022	13203	745xx	02400	083	60000	65018	12907	685xx	06207																		
Pamplona ...	086	80000	95026	16004	885xx	51400	086	90402	95636	14008	66320	05209																		
Monflorite ...	094	80000	75026	23002	3557x	02400																								
Zaragoza ...	161	30000	15101	12702	00940	50400	161	82710	60022	10014	4567x	05805																		
Calamocha (*) ...	233	72706	97021	34104	67500	02215	233	82312	98022	35307	87500	05205																		
Lérida ...	171	00000	97020	12602	00900	01300	171	80000	96505	11711	0097x	07505																		
Gerona ...	183	01302	40000	08906	00900	51613	183	62003	65052	08312	00941	02400																		
Barcelona ...							180	72716	96022	10014	45640	07704																		
Tortosa ...	238	12003	97020	12204	15700	02704	238	60403	96405	12609	1557x	06204																		
Castellón ...	286	22505	96051	12711	00940	0161x	286	63202	96052	12516	4557x	07400																		
Valencia ...	285	02910	97000	14011	00900	07300	285	52714	97022	14615	25570	09400																		
Alicante ...	359	73204	98031	14911	00970	02307	359	62309	97022	16715	28670	08212																		
Alcantarilla ...	429	02404	60000	17104	00900	03302	429	70000	60022	18604	00970	10310																		
Sevilla ...	390	61802	70010	21709	64500	08400	390	82414	10505	22714	76321	14209																		
Córdoba ...	410	80000	55021	xxx08	0092x	08404	410	90000	01596	xxx11	9x0xx	11307																		
Granada ...	420	40000	9441x	xxx04	00970	04207	420	83604	97022	xxx10	36440	09307																		
Huelva ...	383	83201	95025	14211	885xx	10400	383	82202	87025	34415	855xx	15xxx																		
San Fernando ...	453	72306	97031	20913	3153x	11904	453	82205	98512	23315	8854x	14544																		
Tarifa ...	458	12310	98030	21014	12500	11300	458	72715	98022	22715	48460	12105																		
Málaga ...	482	23202	70021	18311	00902	xxxxx	482	70000	70022	20116	55650	12310																		
Almería ...	488	00000	70000	17009	00900	07300																								
Ibiza ...	373	12612	76022	16514	00950	08400	373	32414	70021	17414	00992	12212																		
P. de Mallorca ...	302	22712	64020	13812	25500	07401	302	11808	70010	15011	00940	09401																		
Mahón ...	314	12806	64030	11410	18400	06720	314	32202	62011	12513	00940	09401																		
Tenerife ...	020	20000	98020	19916	24500	10504	010	13602	98020	15x20	00940	xxxxx																		
Izaña (**)	010	00000	98020	12909	00900	50400	030	50506	75022	22417	556xx	12411																		
Gando ...	030	80904	70032	20316	85xxx	13603	015	61306	98022	06413	655xx	10500																		
Los Rodeos ...	015	80000	98022	05111	75xxx	09704	035	20406	98011	2x011	xxx10	xxxxx																		
Fuerteventura ...							040	1x914	65022	23017	00900	14x05																		
Lanzarote ...	040	23606	4011x	xxx13	25xxx	09xxx																								
Melilla ...	340	03310	98000	20609	00900	07305	340	22514	98021	22215	00904	12611																		
Ifni ...	060	83604	40032	21214	864xx	11301	060	00206	80000	23017	00900	11405																		
V. Cisneros ...	096	00412	97xxx	19914	00900	10801																								

(*) Altura de la superficie isobara de 850 mb. se da en la casilla PPP, suprimiendo el millar. (**) Idem 700 mb.