



MINISTERIO DEL AIRE

Boletín diario del Servicio Meteorológico Nacional

AÑO VIII
2.ª EPOCA
Núm. 7

MADRID, MIERCOLES 7 DE ENERO DE 1959

PRECIOS DE SUSCRIPCIÓN: España, ptas. año. Extranjero, ptas. año. OFICINA CENTRAL METEOROLÓGICA. Apartado 285. MADRID. Teléfono 25-92-33

ESTACIONES	TEMPERATURA		PRECIPITACION		Horas de sol	ESTACIONES	TEMPERATURA		PRECIPITACION		Horas de sol	ESTACIONES	TEMPERATURA		PRECIPITACION		Horas de sol	TEMPERATURAS EXTREMAS (de las Capitales Peninsulares)
	Máx.	Mín.	Noche	Día			Máx.	Mín.	Noche	Día			Máx.	Mín.	Noche	Día		
La Coruña...	14	12	4	6	2.0	Navacerr.ª (*)	1	1	1	1	0.0	Castellón	20	6			2.5	MAXIMA: 20º en Castellón y Murcia.
Vares...	13	9	4	8		Barajas...	10	2	1	1	0.0	Játiva...		6			3.7	
Monteventoso...	12	10	4	3		Madrid...	9	3	1	1	0.0	Manises...					5.0	MINIMA: 2º bajo cero en Avila.
Otero de Rey...	14			4		Getafe...	10	0			0.0	Valencia...	18	8			5.8	
Finisterre...	14	12		1		Alcalá...	9	2			0.0	C. S. Antonio...	18	7			7.8	
Santiago (A.)...	13	10	7	4	0.0	Toledo...	12	6	ip	1.8	Alcoy...	14					8.0	
Santiago...	11	6	2		0.0	Cuenca...	6	-1			0.0	Alicante...	18	10			8.2	
Vigo...	14	10	3	20		Molina...	8	0	ip	2.5	Rabasa...	17	10				7.9	
Ponferrada...	12			1		Ciudad Real...	11	6	ip	0.0	Murcia...	20	8				6.8	
						Albacete...	10	4		3.1	Alcantarilla...	19	4				6.8	
						Cáceres...	11	9	2	1	0.1	San Javier...	20	7				6.8
						Badajoz...	15	9	1	0.1	C. Galeras...	15	6					6.8
Gijón...	14	11	ip	9	0.1	Vitoria...	11			3		Sevilla...	14	8				6.8
Cabo Mayor...	11	8	5	11		Logroño...	13	6	ip	2.4	Córdoba...	13	6					6.8
Santander...	12	9	8	15	0.6	Pamplona...	10	2	ip	ip		Jaén...	11	3				6.8
Punta Galea...	13	8	6	5		Candanchu (*)	3					Granada...	12	-1				6.8
Sondica...	14			4		Monflorite...	11	2		3.8	Cartuja...	12	0					6.8
Igueldo...	12	9	1	2	2.4	Veruela...	14	4	ip		Huelva...	15	6					6.8
						Calatayud...	12	4			Jerez...	16	6					6.8
León...	11	1	ip	2	0.0	Daroca...	10	3			S. Fernando...	16	8					6.8
P. Sanabria...	11	-2	1	ip	0.2	Sanjurjo...	14	1	ip	5.0	Farifa...	16	9					6.8
Zamora...	12	6	ip	ip		Zaragoza...	15	4	ip		Málaga...	18	11					6.8
Palencia...	11	4	ip			Valenzuela...	14				Almería...	16	8					6.8
Villafria...	9	3	1	ip	0.1	Calamocha...	10	-1		2.2	Ibiza...	16						6.8
Burgos...	10	5	ip		0.0	Lérida...	16	2		4.0	P. Mallorca...	18	3					6.8
Valladolid...	11	6	ip	ip	0.0	La Molina (*)					Mahón...	16	8					6.8
Villanubla...	10	5	ip		0.0	Gerona...	13	1			Sta. C. Tnefe...	x	12					6.8
Soria...	7	1	ip	ip	0.7	Cabo Bagur...	14	4			Izaña (*)...	10						6.8
Salamanca...	11	3	ip		0.3	Barcelona...	14	6		3.8	Gando...	x	12					6.8
Avila...	9	-2	ip			Prat...	6			1.3	Los Rodeos...	x	6					6.8
Segovia...	11	3	4			Montserrat (*)	7				Fuerteventura...	x	14					6.8
						Reus...	16	7		3.3	Lanzarote...	x	12					6.8
						Tortosa...	18	6		3.1	Melilla...	19	x					6.8
											Ifni...	x	x					6.8
											V. Cisneros...	x	12					6.8

TEMPERATURAS EXTREMAS
(de las Capitales Peninsulares)

MAXIMA: 20º en Castellón y Murcia.

MINIMA: 2º bajo cero en Avila.

Observaciones de MADRID
(Parque del Retiro)

TEMPERATURAS

Máx. 9,2 a 13,30 h.
Mín 3,0 a 1,00 h.
a 1 h. 3,0 a 13 h. 8,0
a 7 h. 3,6 a 18 h. 7,3

PRESIONES

Máx. 711,0 mm. a 11,00
Mín. 709,5 mm. a 18,00
a 1 h. 711,0 a 13 h. 710,2
a 7 h. 710,7 a 18 h. 709,5

VIENTO

Velo. máx. 7 m/s a 13,20.
Dirección Oeste-suroeste.
Recorrido en 24 horas 94 km.

(*) Estaciones situadas a más de 1.600 metros sobre el nivel del mar.
NOTA.—Los datos de este Boletín comprenden las observaciones desde las 18 h. T. M. G. de ayer a las 18 h. T. M. G. del día de hoy.

Las horas de sol corresponden al día de ayer.

INFORMACION GENERAL DEDUCIDA DE LAS OBSERVACIONES DE DIECINUEVE HORAS (HORA OFICIAL).

Ha llovido en forma moderada o intensa en Galicia, Asturias y Santander. Moderada o débilmente en León, Vizcaya, Guipúzcoa, Rioja, alto Duero y Extremadura. En forma muy débil por puntos dispersos de Aragón y de Castilla la Nueva y de las zonas no citadas de Castilla la Vieja. Ha habido nieblas matinales en el Centro.

Cerrado aerop. Barajas a 6 1/2 mañana hasta 13 1/2 tarde

PREDICCIÓN VÁLIDA PARA EL JUEVES DÍA 8.

Sube la temperatura

Lluvias intermitentes o chubascos por Galicia, Cantábrico, alto Duero y Ebro y Pirineos. Lloviznas o chubascos débiles por puntos de Aragón, Cataluña, sierra Ibérica y posiblemente de Baleares. Bueno en el resto con riesgo de nieblas.

AVISO ESPECIAL PARA BARCOS PESQUEROS Y NAVEGACION DE CABOTAJE.

Cruzan sobre Murcia los estorninos que vienen del N. Atacan los olivos.

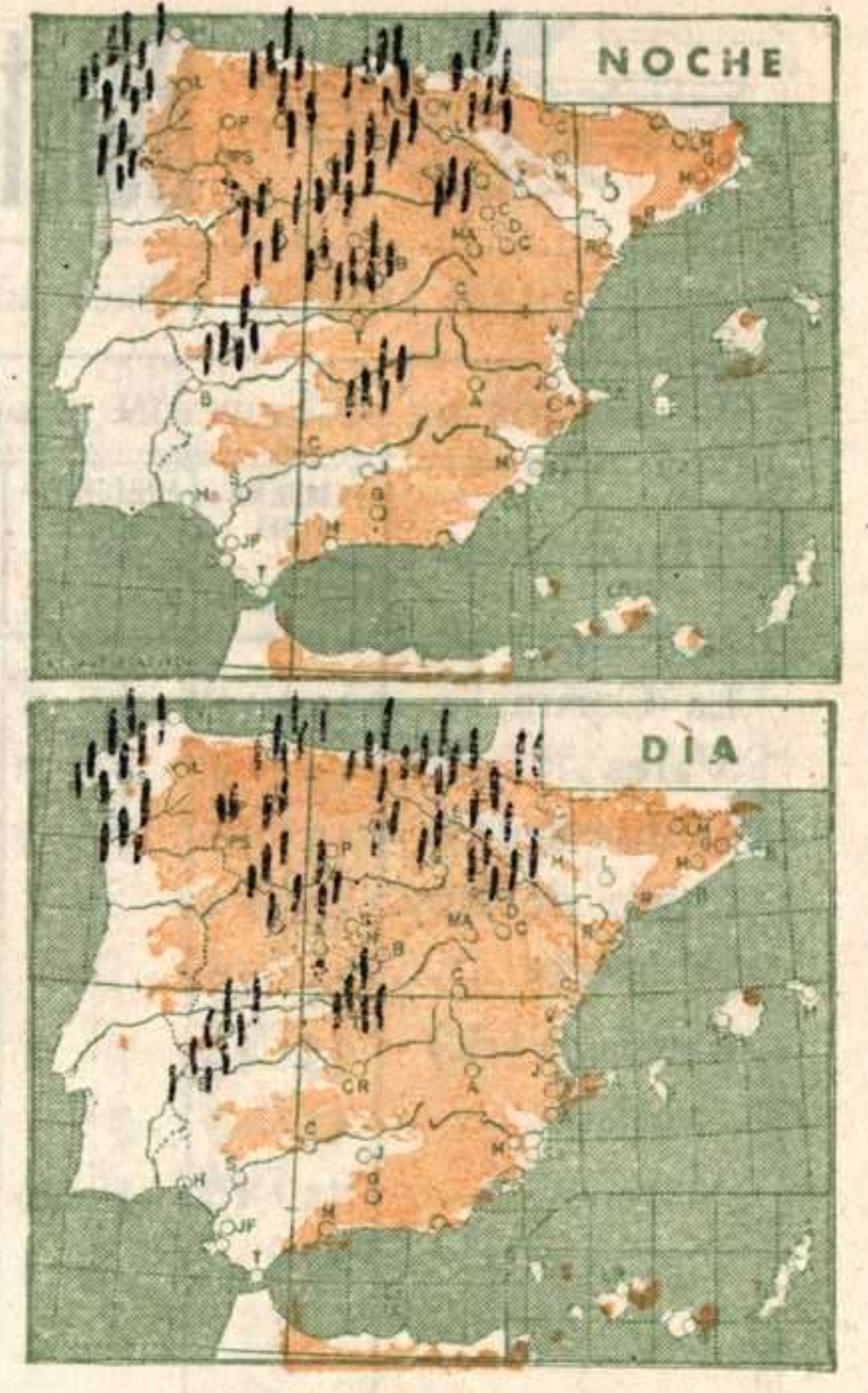
Marejadilla en el Cantábrico. Marejadilla en el golfo de León con noroeste fresquito y riesgo de marejada. Nada importante en el resto del litoral.

Muertos los últimos días por frío, hielo, inundaciones: 12 en Inglaterra, 1 Escocia, 1 Italia. Grandes nevadas en los Alpes. Ola de frío al N. de EE. UU. Inundaciones Filipinas. Terremoto ligero en Japon.

RADIOSONDEOS

pp	hhh	TT	T _d	T _d	dd	ff	pp	hhh	TT	T _d	T _d	dd	ff
Estación BARAJAS		Indicativo 221		Día/hora 7/00			Estación BARAJAS		Indicativo 221		Día/hora 7/00		
1000	227						952	2	1	31	30		
850	1551	4	3	31	28		887	6	6	31	30		
700	3113	-2	-5	31	30		786	0	-0	31	30		
500	5712	-16	-29	33	30		777	2	-2	31	30		
400	7332	-31		34	40		680	-3	-6	31	30		
300	9300	-47		33	50		670	-2	-16	32	35		
250							620	-5	-18	34	25		
200	11870	-63					525	-17	-27	33	30		
150	13650	-58					458	-23	-33	33	30		
100	16190	-50					211	-64					
							155	-58					
							80	-61					

pp	hhh	TT	T _d	T _d	dd	ff	pp	hhh	TT	T _d	T _d	dd	ff
Estación BARAJAS		Indicativo 221		Día/hora 7/12			Estación BARAJAS		Indicativo 221		Día/hora 7/12		
1000	225						952	4	4	00	00		
850	1543	1	1	00	00		890	2	2	00	00		
700	3091	-2		32	10		855	2	1	00	00		
500	5691	-19		31	10		764	-2	-7	31	04		
400	7312	-31		31	10		707	-3	-13	32	10		
300	9290	-47		33	10		700	-2		32	10		
250							640	-4		31	10		
200	11860	-64		33	12		400	-32		32	10		
150	13620	-59		33	08		228	-61		33	10		
100							183	-67		33	10		
							143	-58		33	06		
							110	-58					

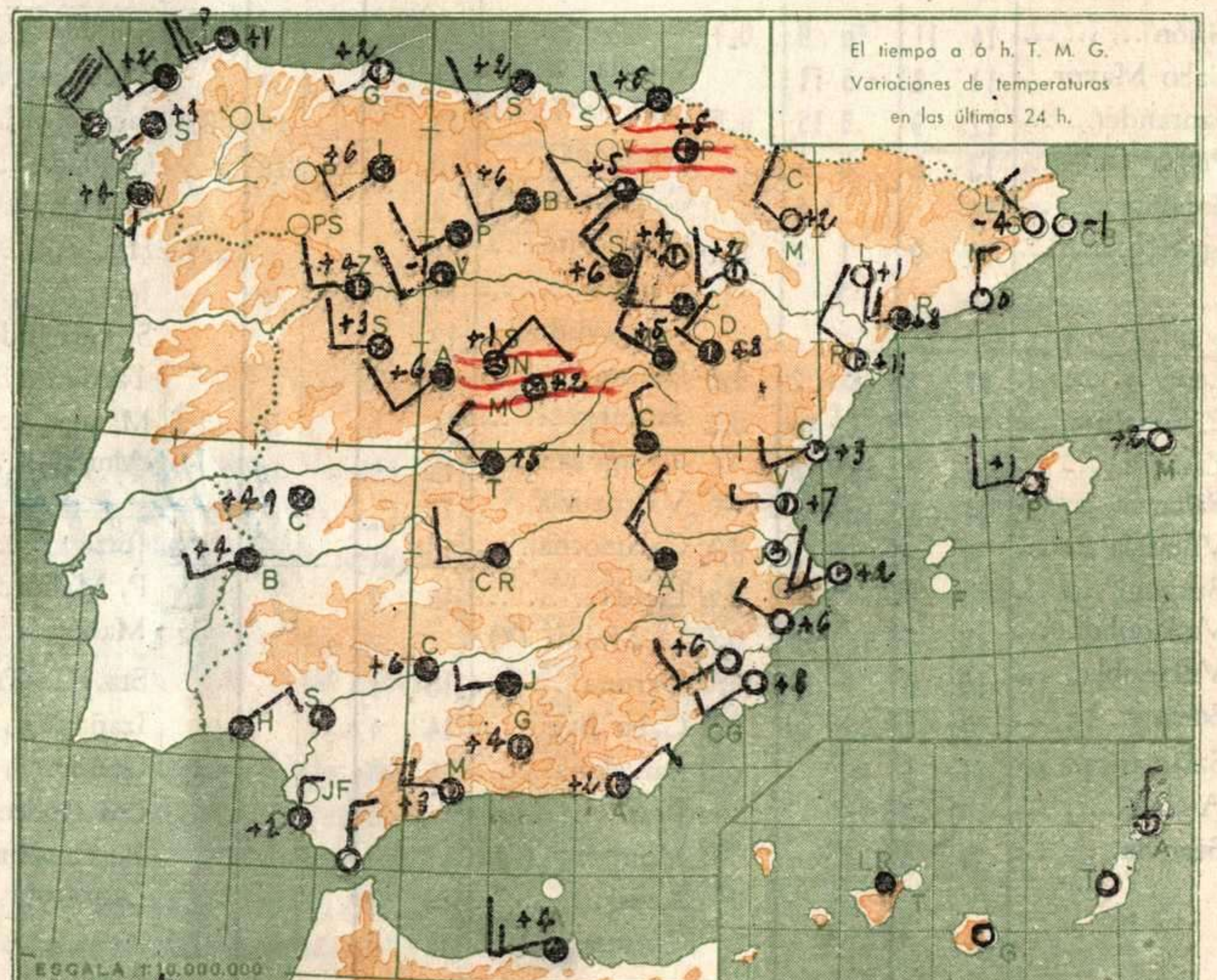


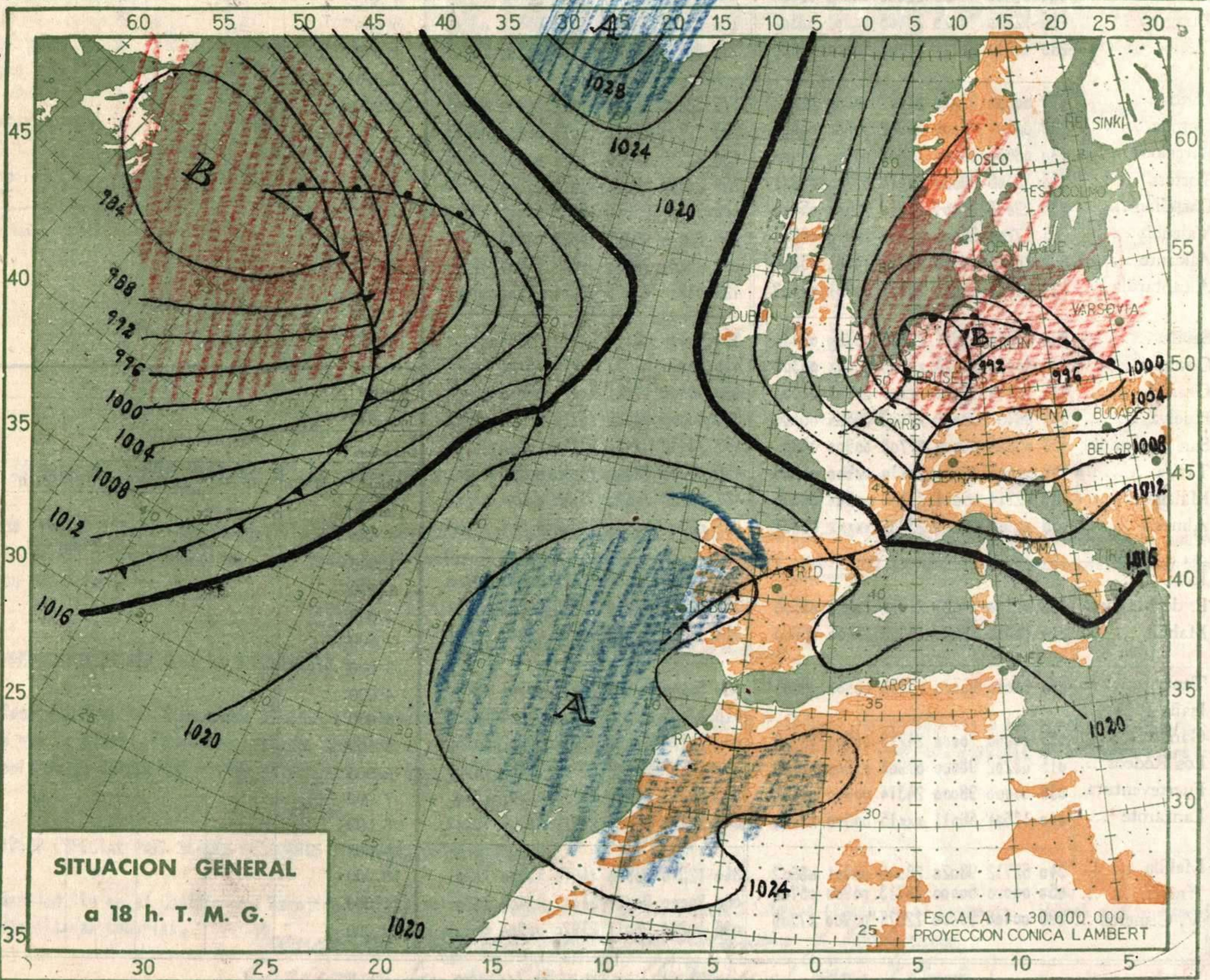
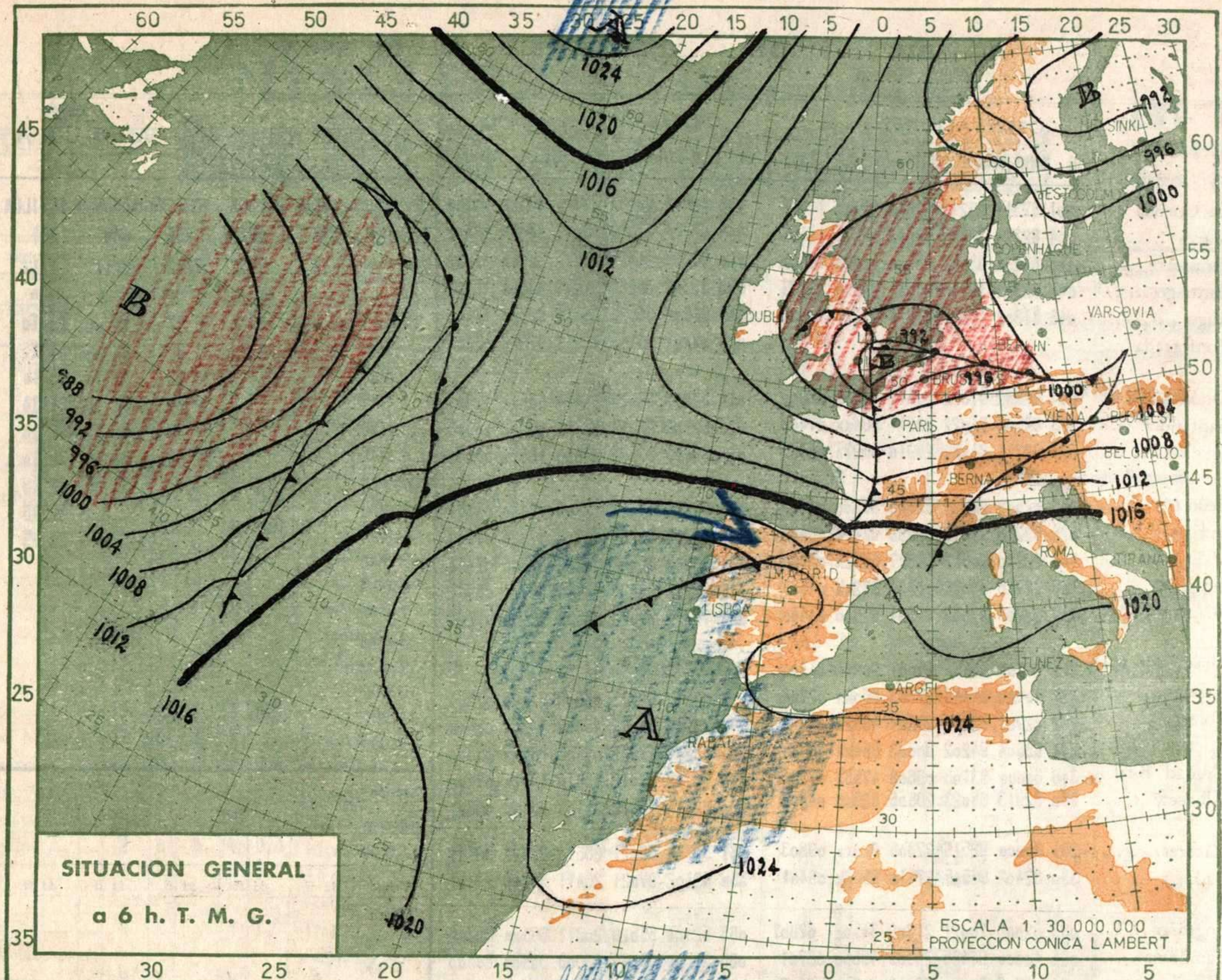

Estación	Indicativo	Día/hora
1000		
850		
700		
500		
400		
300		
250		
200		
150		
100		

Estación	Indicativo	Día/hora
1000		
850		
700		
500		
400		
300		
250		
200		
150		
100		

Estación	Indicativo	Día/hora
1000		
850		
700		
500		
400		
300		
250		
200		
150		
100		

Estación	Indicativo	Día/hora
1000		
850		
700		
500		
400		
300		
250		
200		
150		
100		





	OBSERVACIONES a 6 h.							OBSERVACIONES a 18 h.							VIENTO EN ALTURA					
	iii	Nddff	VVwwW	PPPTT	N _h C _L hC _M C _N	T _d T _d app		iii	Nddff	VVwwW	PPPTT	N _h C _L hC _M C _N	T _d T _d app							
La Coruña ...	001	82311	62216	21913	864xx	123o4	001	825o4	65o22	23313	884xx	114o0		Estación	SEVILLA	MALAGA	TORTOSA	ALMERIA	SEVILLA	
Vares ...	004	82324	328n8	18912	43o7o	111o5	004	82724	32818	19o11	43o7o	113o0		Indicativo	391	482	238	488	391	
Finisterre ...	o4o	83231	95o22	239xx	9x0xx	134o0	o4o	93225	91474	25613	9x0xx	136o3		Día y hora	7/11	7/12	7/12	7/11	7/17	
Santiago ...	o43	823o4	1o266	25o11	99oxx	11171	o43	833o3	2o285	21511	9x0xx	111o7		Altitud	dd ff	dd ff	dd ff	dd ff	dd ff	dd ff
Vigo ...	o46	818o3	47o25	25214	6722x	124o0	o46	818o8	36o22	25413	827xx	124o0	Tierra	09 06	09 06	29 17	24 09	29 1o		
Ponferrada ...							o53	xxxxx	96156	23111	5752x	o73o3	500	34 1o	34 1o	31 25	00 0o	34 11		
Gijón ...	o14	126o2	97o21	2o511	175oo	o84o0	o14	82915	96o28	21414	834xx	113o3	1.000				3o 23	3o 1o	33 1o	
Santander ...	o23	823o6	94o22	22211	864xx	o74o0	o23	627o8	96o21	22411	455o2	1o3o8	1.500				3o 19	32 1o	34 14	
Igueldo ...	o27	82211	84o22	2o91o	oo97x	o67o5	o27	62712	65o32	2o61o	1867x	o61o9	2.000				27 36	3o 12	32 14	
León (*) ...	o55	625o8	96o22	529o5	662oo	o46o3	o55	62714	97o22	527o8	584oo	o53o4	2.500				27 38	31 14	32 1o	
Burgos (*) ...	o76	822o8	95o22	525o6	864xx	o64o0	o76	822o3	6o25x	517o8	5742x	o74o0	3.000					33 05	32 18	
Valladolid ...	141	8221o	7o5o2	243o7	5552x	o64o0	141	52o1o	6oo32	227o9	325o6	o74o0	4.000						32 16	
Soria (*) ...	148	82916	95o26	587o4	872xx	o45o1	148	82718	93o26	577o6	861xx	o65o1	5.000							32 25
Salamanca (*)	2o2	927o8	97o32	275o4	855oo	o44o0	2o2	72312	97o22	26oo9	754oo	o72o4	5.500							
Navacerrada (*)	215	9o2o6	9o454	16oo1	9oxxx	o13oo							6.000							
Barajas ...	221	9o0oo	o4445	27oo3	86oox	o27o8	221	62512	62o11	236o9	644oo	o76o1	7.000							
Toledo ...	272	829o1	62o22	276o4	4652x	o76o4	272	729o5	6oo22	258o9	4455x	o84oo	8.000							
Cuenca (*) ...	231	936o4	94o2o	o88o3	864xx	o23oo	231	832o4	97o22	o55o6	885xx	o53oo	9.000							
Ciudad Real	348	8o0oo	931o5	o96o8	4753x	o78o4	348	727o7	97o12	o861o	4752x	o74oo	10.000							
Albacete ...	28o	82913	65o23	266o6	825oo	o48o8	28o	82714	7oo22	241o9	825oo	o58o1	11.000							
Cáceres ...	261	9o0oo	92515	273o8	9x0xx	o98o3	261	327o6	98o21	2661o	256o1	o84oo	12.000							
Badajoz ...	33o	824o2	965p5	2741o	5542x	o94o1	33o	621o2	97o21	26411	656oo	1o4o1		Estación						
Logroño ...	o83	62oo6	7oo21	218o9	345o2	o78o7	o83	62oo4	65o28	2o311	655xx	o93o6		Indicativo						
Pamplona ...	o86	4o0oo	91465	265o5	486oo	o37o1	o86	3o0oo	95o11	229o8	385oo	o54oo		Día y hora						
Monflorite ...	o94	o29o6	8o0oo	22oo3	oo9oo	o26o3	o94	o25o6	82oo0	196o6	oo9oo	o33o4		Altitud	dd ff	dd ff	dd ff	dd ff	dd ff	dd ff
Zaragoza ...	16o	1221o	7oo2o	234o5	oo9o1	o35o2	16o	829o4	7o5o2	2121o	856xx	o82o9	Tierra							
Calamocha (*)	233	7321o	97o22	416o3	755oo	o34oo	233	8271o	96o22	4o7o6	875oo	o57o1	500							
Lérida ...	171	oo0oo	97o2o	21oo2	oo9oo	o23o2	171	322o8	98o22	17212	1154o	o68o5	1.000							
Gerona ...	183	o31o1	45oo0	2o9o2	oo9oo	oo5o3	183	127o2	7oo11	15o11	oo94o	o4613	1.500							
Barcelona ...	18o	o36o4	96oo0	186o9	oo9oo	o44oo	18o	12716	96o1o	15314	oo9o6	o77o3	2.000							
Tortosa ...	238	331o6	99o2o	19914	357xx	o53o1	238	234o5	98o2o	18316	2874o	o47o1	2.500							
Castellón ...	286	22oo3	941o1	2121o	255oo	o54oo	286	334o1	96o51	19115	25541	o68o2	3.000							
Valencia ...	285	127o4	96oo1	216o9	oo97o	o63oo	285	1o0oo	97oo1	19913	oo97o	o64o1	4.000							
Alicante ...	359	1321o	98o1o	22512	145o1	o52o4	359	232o4	98o1o	2o815	146o1	o74oo	5.000							
Alcantarilla ...	429	127o4	6oo0o	255o7	oo9o1	o48o2	429	332o4	75o21	23614	245o1	o74o3	6.000							
Sevilla ...	39o	6o0oo	65o11	298o9	oo93o	o6o3o	39o	4o0oo	65o12	28312	456oo	114oo	7.000							
Córdoba ...	41o	8o0oo	55o22	xxxo8	864xx	o63o3	41o	6o0oo	55o12	xxx12	654oo	1o3o1	8.000							
Granada ...	42o	1o0oo	96o2o	xxxo1	oo961	o16o5	42o	5o0oo	97o21	xxx1o	556oo	o84o3	9.000							
Huelva ...	383	8o4o4	96o22	274o7	865xx	o64oo	383	8o0oo	96o22	26713	855xx	1oxxx	10.000							
San Fernando	453	o36o2	98oo0	277o8	oo9oo	o63oo	453	734o8	97o31	28213	785oo	1o6o9	11.000							
Tarifa ...	458	o36o4	98oo0	2611o	oo9oo	o63oo	458	o32o8	98oo0	26o15	oo9oo	113oo	12.000							
Málaga ...	482	12714	65o11	239o9	oo9o1	o63oo	482	132o9	75o25	23116	oo9o4	o78o4		Estación						
Almería ...	488	4o3o2	73o11	239o9	xxxxx	o58o7	488	o27o4	8o0oo	22914	oo9oo	118o3		Indicativo						
Ibiza ...							373	126o8	7oo11	21614	oo9o1	1o4oo		Día y hora						
P. de Mallorca	3o2	o271o	7oo21	21oo6	oo9oo	o55o5	3o2	123o6	6oo1o	19312	oo95o	o72o1		Altitud	dd ff	dd ff	dd ff	dd ff	dd ff	dd ff
Mahón ...	314	1o0oo	6oo2o	198o9	164oo	o56oo	314	3o0oo	6oo12	17113	oo945	116o8	Tierra							
Tenerife ...	o2o	8o0oo	99o2o	23115	oo9o1	o66o5	o2o	3o0oo	99o2o	23521	oo9o1	o96o3	500							
Izaña (**)							o1o	o31o8	99o22	173o4	oo9o6	xx4oo	1.000							
Gando ...	o3o	oo0oo	7oo0o	24213	oo9oo	127o8	o3o	2o21o	8oo21	23919	oo9o2	153oo	1.500							
Los Rodeos ...	o15	632o2	98oo0	o79o8	oo9oo	o77o9	o15	332o6	984o2	o97o5	366o5	133o2	2.000							
Fuerteventura	o35	oo0oo	98oo0	24314	oo9oo	o36o1	o35	3o21o	68o2o	23916	oo9o2	123oo	2.500							
Lanzarote ...	o4o	136o4	56o11	xxx15	oo9oo	xxxxx	o4o	2o214	65o11	xxx18	oo9o1	13xxx	3.000							
Melilla ...	34o	62712	98o2o	26oo9	oo9o1	o66o2	34o	12316	98o2o	24615	125oo	1o3o1	4.000							
Ifni ...	o6o	oo0oo	6oo0o	24713	oo9oo	o57o3	o6o	2oo0o	8oo21	24317	114oo	137o1	5.000							
V. Cisneros ...	o96	oo4o6	98oo0	22615	oo9oo	o73o9	o96	1o214	98o11	2192o	oo9o4	o92o9	6.000							

(*) Altura de la superficie isobara de 850 mb. se da en la casilla PPP, suprimiendo el millar. (**) Idem 700 mb.