



# MINISTERIO DEL AIRE

## Boletín diario del Servicio Meteorológico Nacional

AÑO VIII  
2.ª EPOCA  
Núm. 338

MADRID, VIERNES 4 DE DICIEMBRE DE 1959

PRECIOS DE SUSCRIPCIÓN: España, ptas. año. Extranjero, ptas. año. OFICINA CENTRAL METEOROLÓGICA. Apartado 285. MADRID. Teléfono 25-92-33

ESTACIONES	TEMPERATURA		PRECIPITACION		Horas de sol	ESTACIONES	TEMPERATURA		PRECIPITACION		Horas de sol	ESTACIONES	TEMPERATURA		PRECIPITACION		Horas de sol
	Máx.	Mín.	Noche	Día			Máx.	Mín.	Noche	Día			Máx.	Mín.	Noche	Día	
La Coruña...	12	8	3	8	4.5	Navacerrada (*)	-4	-7	ip			Castellón	18	8			8.3
Vares...	11	5	1	1		Barajas...	9	1			1.7	Játiva...					
Monteventoso...	10	7	1	6		Madrid...	9	2			0.7	Manises...					
Otero de Rey...			x	x		Getafe...	9	3			0.6	Valencia...	x	8			8.5
Finisterre...	13	9	ip	8		Alcalá...						C. S. Antonio...	16	7			
Santiago (A.)...	10	3	ip	5	2.8	Toledo...	10	5			1.3	Alcoy...	12	4			4.5
Santiago...						Cuenca...	6	0			0.0	Alicante...	16	9			8.1
Vigo...	12	6	3	3		Molina...	5	0			1.0	Rabasa...	15	11			8.6
Ponferrada...	7	4	ip	ip		Ciudad Real...	10	2			0.0	Murcia...	17				
						Albacete...	9	1				Alcantarilla...	16	10			
						Cáceres...	11	5				San Javier...	16	11			9.6
						Badajoz...	13	4			1.5	C. Galeras...	14				
Gijón...	13	7	4	3	1.9	Vitoria...	7	3	ip	2		Sevilla...	15	2			
Cabo Mayor...	12	8	8	5		Logroño...	10	5	1	ip	4.0	Córdoba...	16	5			0.0
Santander...	12	7	9	2	2.4	Pamplona...	8	2	6	7		Jaén...	12	4			
Punta Galea...	11	6	6	10		Candanchu (*)	0	-3	12	10		Granada...	12	4	ip		2.9
Sondica...	11		x	7		Monflorite...	8	2	ip		6.3	Cartuja...	13	2			
Igueldo...	8	5	11	20	0.8	Veruela...	9					Huelva...	15	13			4.5
						Calatayud...	10	3				Jerez...	15				
León...	6	1			3.3	Daroca...	8					San Fernando...	15	10	ip		2.4
P. Sanabria...	7	2			4.0	Sanjurjo...	12	4	ip			Tarifa...	17	10			
Zamora...	8	1			5.2	Zaragoza...	12					Málaga...	16	11			8.5
Palencia...	7	2				Valenzuela...	12					Almería...	17	13			8.0
Villafria...	6	-2	ip		1.4	Calamocha...	7	0				Ibiza...	15	12			8.4
Burgos...	6	1			2.5	Lérida...	11	6			7.2	P. Mallorca...	14	9			9.3
Valladolid...	7	1			2.5	La Molina (*)			x	x		Mahón...	13	10	3	ip	9.0
Villanubla...	7	x				Gerona...	15	5	8			S. C. Tenerife	20			ip	
Soria...	4	-2	ip		0.0	Cabo Bagur...	18	8				Izaña (*)	11				
Salamanca...	7	0	ip	ip	2.8	Barcelona...	13	8	ip		7.5	Gando...	21			2	
Avila...	6	-1				Prat...	9				8.7	Los Rodeos...	15			2	
Segovia...	10	0	3		0.4	Montserrat (*)	1					Fuerteventura...	19			2	
						Reus...	17	6			9.9	Lanzarote...	22				
						Tortosa...	16	9	ip		7.8	Melilla...	17				
												Ifni...	17				
												V. Cisneros...	19				

### TEMPERATURAS EXTREMAS (de las Capitales Peninsulares)

MAXIMA: 18° en Castellón  
MINIMA: 2° bajo cero en Soria.

### Observaciones de MADRID (Parque del Retiro)

TEMPERATURAS  
Máx. 9,0 a 3,00 h.  
Mín. 2,2 a 7,45 h.  
a 1 h. 5,5 a 13 h. 8,3  
a 7 h. 2,6 a 18 h. 6,6

### PRESIONES

Máx. 709,0 mm. a 11,00 h. hoy  
Mín. 703,5 mm. a 18,00 h. ayer  
a 1 h. 706,4 a 13 h. 708,5  
a 7 h. 708,0 a 18 h. 708,0

### VIENTO

Velo. máx. 19 m/s a 20,50 h.  
Dirección: Noroeste.  
Recorrido en 24 horas 356. km.

(\*) Estaciones situadas a más de 1.600 metros sobre el nivel del mar.  
NOTA. — Los datos de este Boletín comprenden las observaciones desde las 18 h. T. M. G. de ayer a las 18 h. T. M. G. del día de hoy.

Las horas de sol corresponden al día de ayer.

### INFORMACION GENERAL DE LAS ULTIMAS 24 HORAS ( DE 19 HORAS DE AYER A 19 HORAS DE HOY, HORA OFICIAL).

En la pasada noche llovió moderadamente en el Cantábrico y Alto Ebro y más debilmente en Galicia y en algunos puntos de Cataluña. El cielo ha ido despejando y de madrugada la nubosidad era muy escasa en toda España, salvo en Galicia, Cantábrico, Alto Ebro y en las laderas norte de la mitad septentrional de España.

Durante el día se han producido chubascos y tormentas de intensidad variable en Galicia, Cantábrico, Pirineos y Alto Ebro. En Levante y Andalucía y Meseta Meridional el cielo ha estado despejado o casi despejado. En el resto de España ha habido nubosidad variable.

### PREDICCIÓN PARA EL SABADO DIA 5.

Se producirán chubascos dispersos en el Cantábrico y cabeceras de Ebro y Duero. En el resto de España hará buen tiempo con cielo poco nuboso. Reinarán vientos intensos en la mitad oriental de la Península.

### AVISO ESPECIAL PARA BARCOS PESQUEROS Y NAVEGACION DE CABOTAJE.

Mar gruesa con peligro de temporal en el Cantábrico y golfo de León. Mar gruesa en el mar Balear.



RADIOSOND EOS

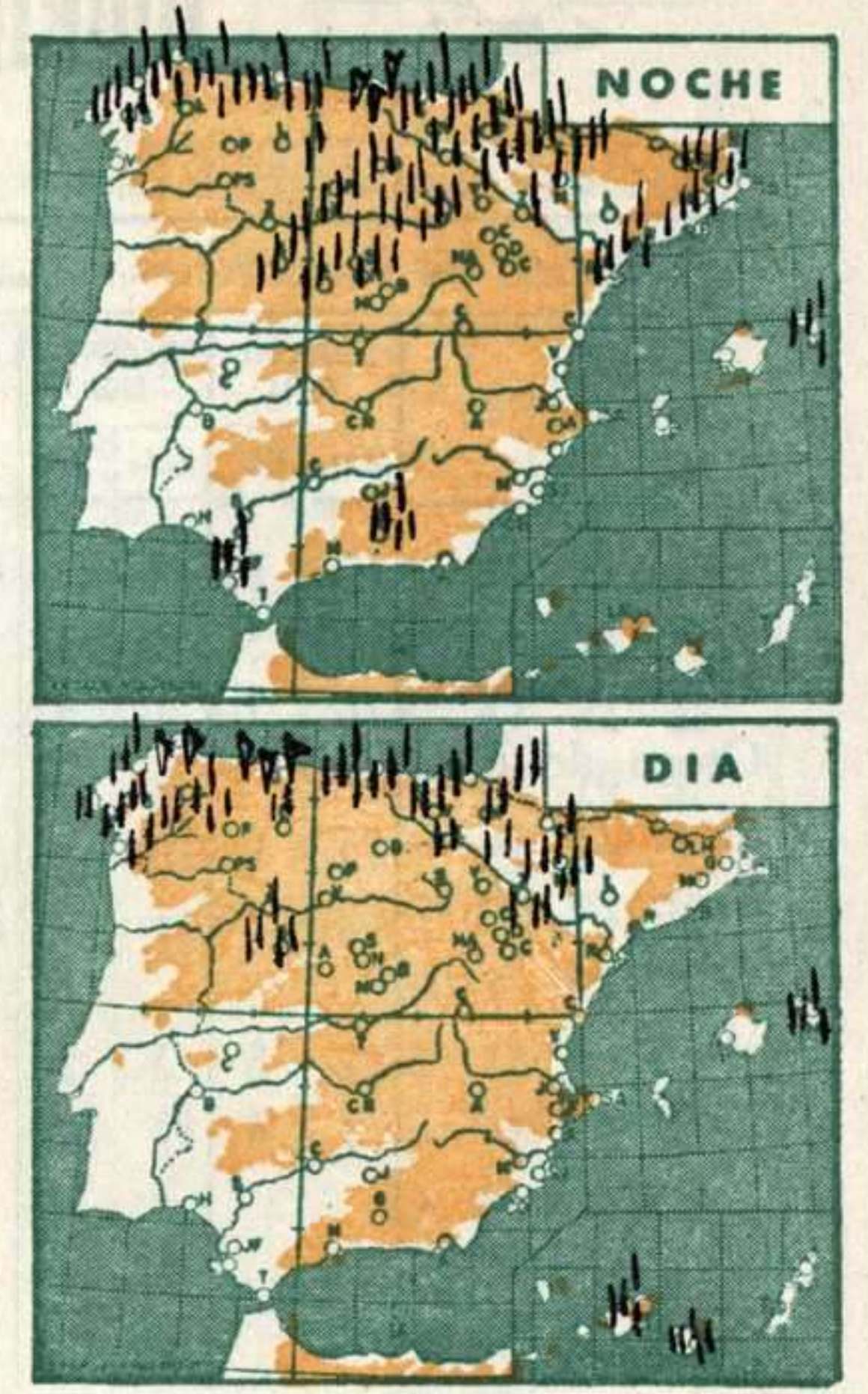
Estación VALENZUELA				Indicativo 159				Día/hora 3/23			
pp	hhh	TT <sub>d</sub> T <sub>d</sub>	dd ff	pp	hhh	TT <sub>d</sub> T <sub>d</sub>	dd ff	pp	hhh	TT <sub>d</sub> T <sub>d</sub>	dd ff
1000	123			981	8 0			1000			
850	1447	0 -9	31 46	875	1 -4			850			
700	2976	-10-13	29 48	855	0 -8			700			
500	5516	-19	29 76	844	0-11			500			
400	7153	-25	28 130	786	-3-14			400			
300	9180	-40	27 132	707	-9-13			300			
250	10400	-48		618	-17-19			250			
200	11840	-55		587	-17-23			200			
150	13660	-60		586	-16-31			150			
100	16140	-66		562	-14			100			
				452	-24						
				420	-23						

Estación VALENZUELA				Indicativo 159				Día/hora 4/11			
1800	167			986	9 -0			1800			
850	1493	0 -6	31 37	879	1 -6			850			
700	3019	-9-22	32 32	817	-3 -7			700			
500	5535	-27-38	30 47	785	-4 -8			500			
400	7105	-39	29 45	693	-10-23			400			
300	9040	-45	29 83	665	-11-22			300			
250	10250	-48	28 79	521	-15-29			250			
200	11710	-50	28 81	570	-19-33			200			
150	13580	-53	28 54	532	-23-36			150			
100	16150	-60	28 31	419	-37-47			100			
				231	-50						
				111	-58						

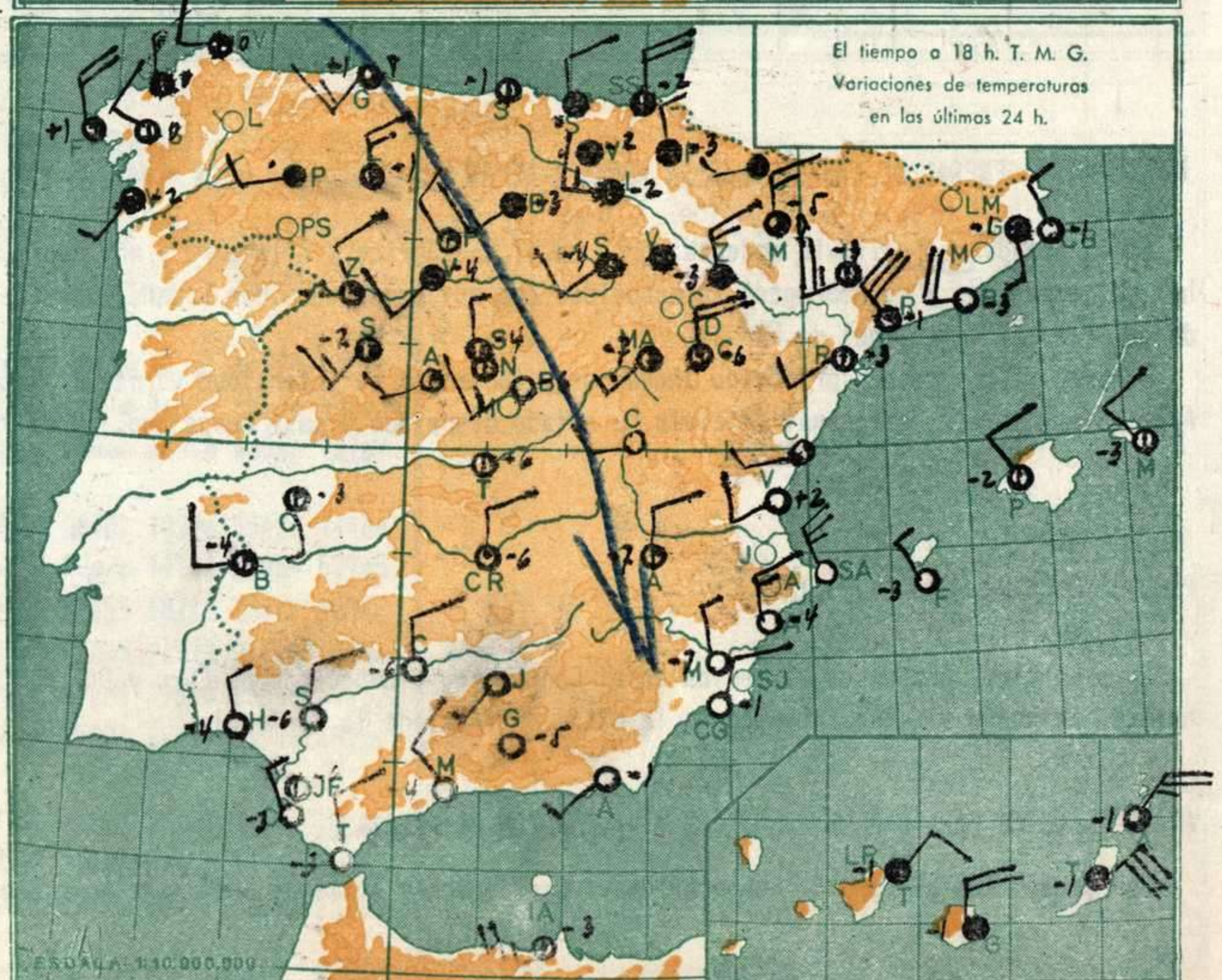
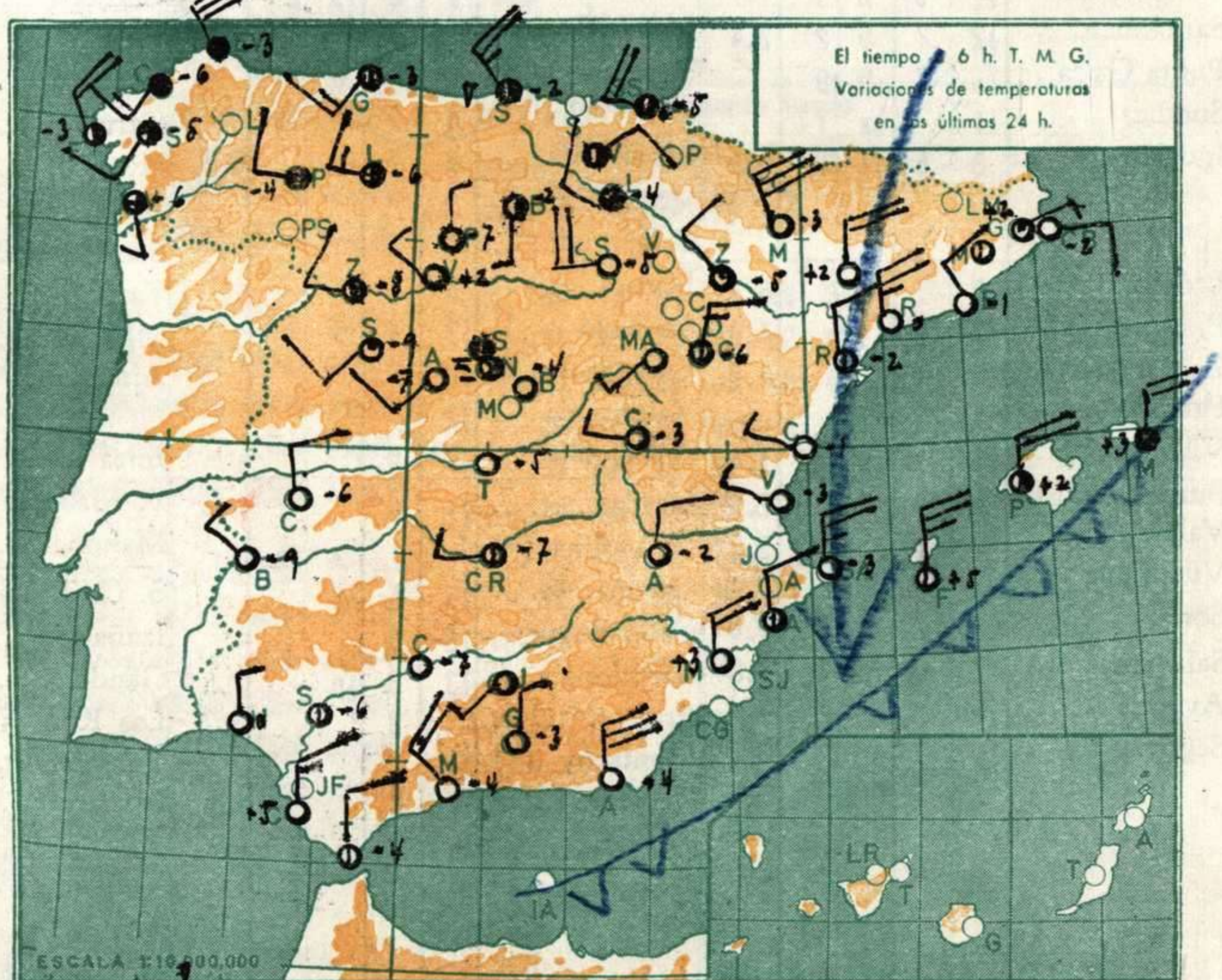
Estación BARAJAS				Indicativo 221				Día/hora 4/00			
1000	154			946	5 0	32 08		1000			
850	1488	0 -4	33 14	913	5 -3	32 16		850			
700	3013	-7-17	31 45	800	-3 -6	31 10		700			
500	5596	-20	30 65	708	-10-18	31 45		500			
400	7240	-25		692	-4-19	31 45		400			
300	9270	-37		654	-5	31 55		300			
250	11950	-55		480	-23			250			
200	13750	-61		460	-18			200			
150	16230	-66		436	-20			150			
100				353	-33			100			
				310	-36						
				220	-56						

Estación LA CORUÑA				Indicativo 001				Día/hora 4/12			
1000	200	9 6	26 14	1017	10 7	24 10		1000			
850	1528	0 -1	30 26	1008	1 -0	30 27		850			
700	3056	-10-11	28 35	714	-9-10			700			
500	5558	-27-35		433	-34-45			500			
400	7126	-37		265	-51			400			
300	9070	-47		225	-50			300			
250				148	-55			250			
200	11710	-51		133	-59			200			
150	13550	-54		120	-58			150			
100								100			

Estación PALMA DE MCA				Indicativo 302				Día/hora 4/12			
1000	140	13 5	32 20	1011	14 5	34 14		1000			
850	1478	5-12	29 37	963	9 3	32 25		850			
700	3038	-5	32 25	889	3 -5			700			
500	5582	-22	30 57	867	5-11	32 48		500			
400	7176	-35		770	-1-17			400			
300	9160	-41		398	-36			300			
250	11850	-50		360	-35			250			
200				233	-49			200			
150				180	-72			150			
100								100			



*Crecida del Ebro (por Alagón) y del Arga. Nieve en monte S. Cristobal (Pamplona)*



*Un yate se estrella, por el temporal, en costas Langarote*



